

2025 年農林業センサス

三重県結果概要【概数(速報)値】)

令和7年12月

三重県政策企画部統計課

目 次

【結果の概要】

1. 農林業経営体	3
2. 農業経営体	4
(1) 農業経営体数	4
(2) 経営耕地面積規模別の農業経営体数	4
(3) 経営耕地面積規模別の経営耕地面積割合	5
(4) 農産物販売金額規模別の農業経営体数	5
(5) 農産物販売金額 1 位の部門別経営体数	6
(6) データを活用した農業を行っている農業経営体数	6
(7) 主副業別農業経営体数（個人経営体）	7
(8) 基幹的農業従事者数（個人経営体）	7
3. 林業経営体	8
(1) 保有山林面積規模別の経営体数	8
(2) 保有山林面積規模別の経営体数の構成割合	8
4. 市町別の状況	9

【統計表】

1. 農業経営体	
(1) 組織別経営体数	12
(2) 経営耕地面積規模別経営体数	13
(3) 経営耕地面積規模別経営耕地面積	14
(4) 農産物販売金額規模別経営体数	15
(5) 農産物販売金額 1 位の部門別経営体数	16
(6) データを活用した農業を行っている経営体数	17
(7) 農業所得依存度別経営体数（個人経営体）（旧主副業別経営体数）	18
(8) 年齢階層別の基幹的農業従事者数（個人経営体）	19
2. 林業経営体	
(1) 組織形態別経営体数	20
(2) 保有山林面積規模別経営体数	21

【調査の概要】	22
---------	----

【用語の解説】	24
---------	----

2025 年農林業センサス結果の概要【概数（速報）値】

農林業経営体調査（三重県）

【結果の概要】

1. 農林業経営体

令和7年2月1日現在の三重県の農林業経営体数は14,074経営体で、5年前に比べ4,996経営体減少（▲26.2%）しました。

このうち、農業経営体は13,889経営体で、5年前に比べ4,915経営体減少（▲26.1%）し、林業経営体は352経営体で、5年前に比べ175経営体減少（▲33.2%）しました。

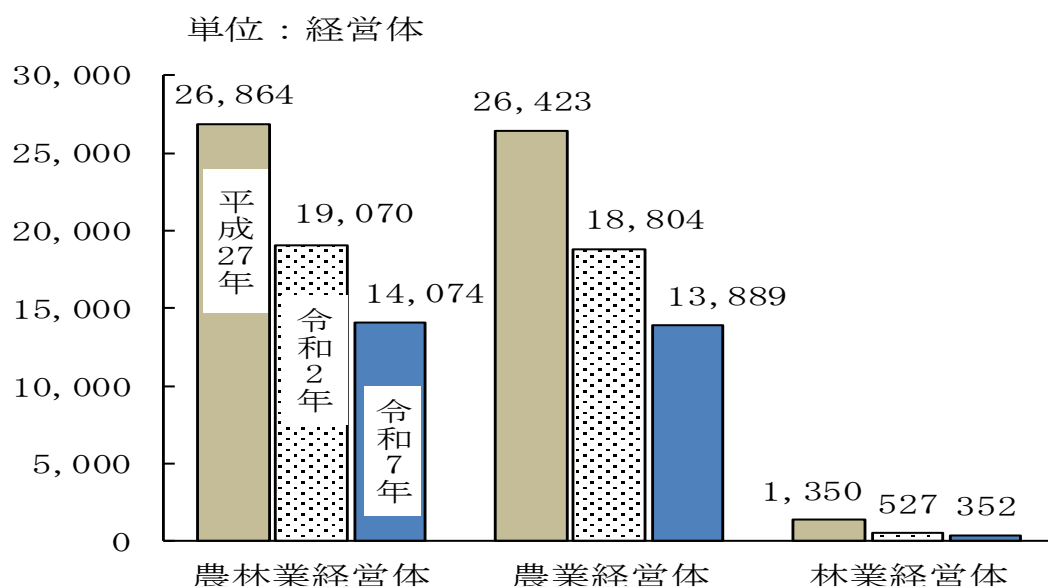
表1 農林業経営体数

単位：経営体

区分	H27年	R2年	R7年	増減数 R7年-R2年	増減率 (%) R7年/ R2年
農林業経営体	26,864	19,070	14,074	▲ 4,996	▲ 26.2
農業経営体	26,423	18,804	13,889	▲ 4,915	▲ 26.1
林業経営体	1,350	527	352	▲ 175	▲ 33.2

注）1つの経営体が農業と林業の両方を行っている場合、農業と林業の両方の経営体数にカウントされるため、農業経営体数と林業経営体数の合計値は農林業経営体数と一致しません。

図1 農林業経営体数



2. 農業経営体

(1) 農業経営体数

農業経営体のうち、個人経営体は 13,176 経営体で、5 年前に比べ 4,956 経営体減少(▲27.3%)した一方、団体経営体は 713 経営体で 41 経営体増加(+6.1%)しました。

また、団体経営体のうち法人経営体は、574 経営体で 5 年前に比べ 41 経営体増加(+7.7%)しました。

表 2 農業経営体数

単位：経営体

区分	H27年	R2年	R7年	増減数 R7年-R2 年	増減率 (%) R7年/R2年
農業経営体	26,423	18,804	13,889	▲ 4,915	▲ 26.1
個人経営体	25,797	18,132	13,176	▲ 4,956	▲ 27.3
団体経営体	626	672	713	41	6.1
法人 経営体	506	533	574	41	7.7

(2) 経営耕地面積規模別の農業経営体数

農業経営体を経営耕地面積規模別に 5 年前と比べると、10ha 未満の各階層の農業経営体数は減少している一方で、10ha 以上の農業経営体数は増加しました。

表 3 経営耕地面積規模別農業経営体数

単位：経営体

区分	R2年	R7年	増減数 R7年-R2年	増減率(%) R7年/R2年	構成割合 (%) R7年
農業経営体	18,804	13,889	▲ 4,915	▲ 26.1	100.0
1ha未満	11,011	7,892	▲ 3,119	▲ 28.3	56.8
1～3ha	5,956	4,308	▲ 1,648	▲ 27.7	31.0
3～5ha	756	641	▲ 115	▲ 15.2	4.6
5～10ha	488	451	▲ 37	▲ 7.6	3.2
10～20ha	287	289	2	0.7	2.1
20ha以上	306	308	2	0.7	2.2

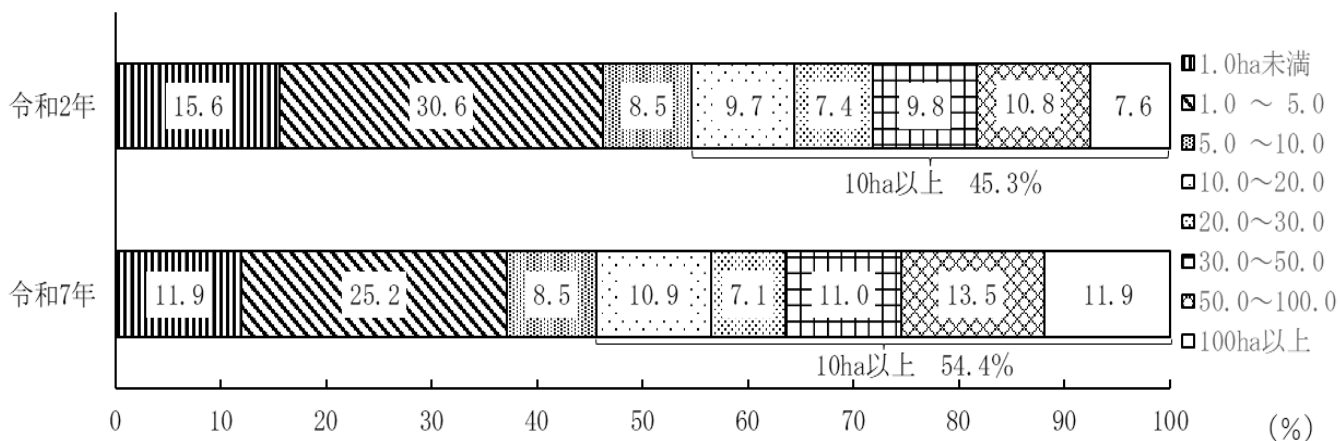
注)「1ha 未満」には「経営耕地なし」を含みます。

(3) 経営耕地面積規模別の経営耕地面積

農業経営体の経営耕地面積は計 36,409ha で、それを面積規模別にみると、10ha 以上の農業経営体が 54.4%を占め、5 年前に比べて 9.1 ポイント上昇しました。

図 2 経営耕地面積規模別の経営耕地面積割合

単位：％

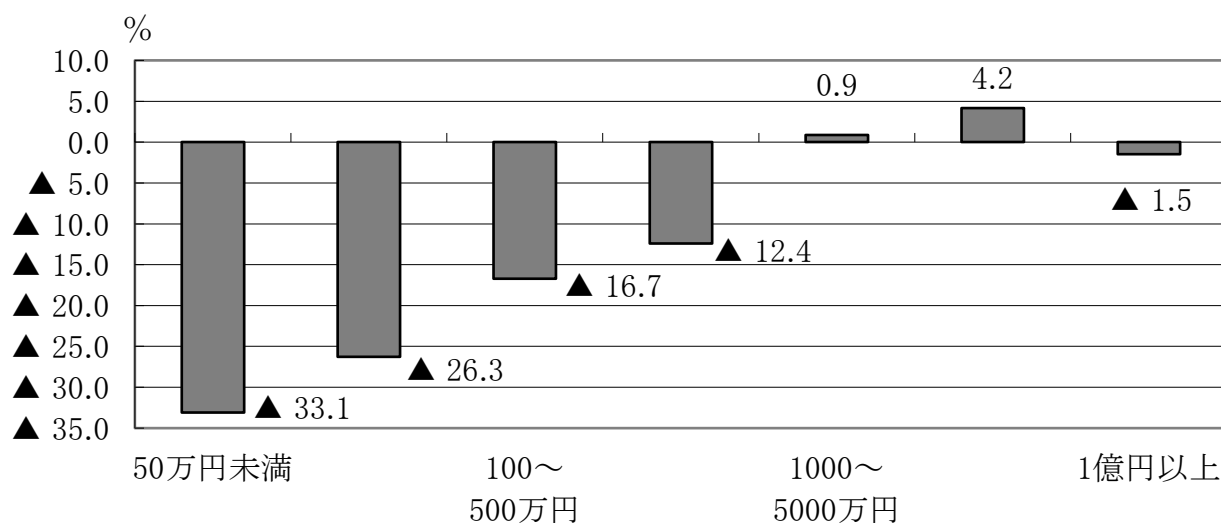


(4) 農産物販売金額規模別の農業経営体数

農産物販売金額規模別に農業経営体数の増減率をみると、5 年前に比べ、1,000 万円～5,000 万円、5,000 万円～1 億円の層で農業経営体数が増加しました。

図 3 農産物販売金額規模別農業経営体数の増減率

単位：％

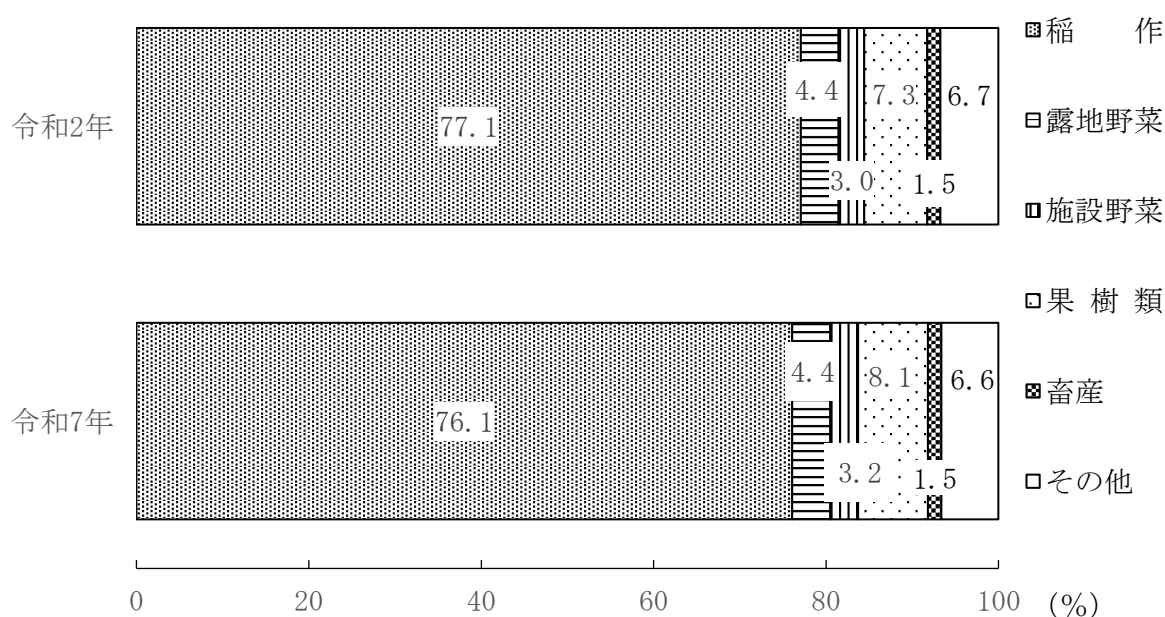


(5) 農産物販売金額 1 位の部門別経営体数

農産物販売金額 1 位の部門別に農業経営体数の構成割合をみると、稲作の構成割合が 76.1% となり、5 年前に比べて 1.0 ポイント下降しましたが、施設野菜、果樹類の構成割合は 5 年前に比べて上昇しました。

図 4 農産物販売金額 1 位の部門別農業経営体数の構成割合

単位：%



(6) データを活用した農業を行っている農業経営体数

データを活用した農業を行っている農業経営体は 4,168 経営体で、農業経営体に占める割合は 30.0% となりました。

表 4 データを活用した農業を行っている農業経営体数

単位：経営体

計	データを活用した農業を行っていない経営体	データを活用した農業を行っている経営体（複数回答）				
		気象・市況等のデータを見て農業	農作業履歴等のデータをパソコン等で記録	機器・センサーを用いて生育状況等のデータを計測・取得し分析	データ分析を活用した営農上のサービスやサポートを利用	
13,889	9,721	4,168	3,533	1,583	297	368

注）複数回答のため、内訳の合計は合計値と一致しません。

(7) 主副業別農業経営体数（個人経営体）

農業経営体のうち個人経営体を主副業別にみると、主業経営体は 1,549 経営体で 5 年前に比べ 256 経営体の減少、準主業経営体は 1,515 経営体で 1,111 経営体の減少、副業的経営体は 10,112 経営体で 3,589 経営体の減少となりました。

個人経営体の主副業別の構成割合は、主業経営体が 11.8%、準主業経営体が 11.5%、副業的経営体が 76.7%となりました。

表 5 主副業別農業経営体数（個人経営体）

単位：経営体

区分	R2年	R7年	増減数	増減率(%)	構成割合(%)
			R7年-R2年	R7年/R2年	R7年
個人経営体	18,132	13,176	▲ 4,956	▲ 27.3	100.0
主業	1,805	1,549	▲ 256	▲ 14.2	11.8
準主業	2,626	1,515	▲ 1,111	▲ 42.3	11.5
副業的	13,701	10,112	▲ 3,589	▲ 26.2	76.7

(8) 基幹的農業従事者数（個人経営体）

農業経営体のうち個人経営体の基幹的農業従事者（仕事が主で、主に自営農業に従事した世帯員）は 13,622 人で、5 年前に比べ 5,197 人減少（▲27.6%）しました。

個人経営体の基幹的農業従事者のうち、65 歳以上が 76.8%を占めています。

表 6 年齢別基幹的農業従事者数（個人経営体）

単位：人

区分	R2年	R7年	増減数	増減率(%)	構成割合(%)
			R7年-R2年	R7年/R2年	R7年
基幹的農業従事者	18,819	13,622	▲ 5,197	▲ 27.6	100.0
15～49歳	1,135	1,252	117	10.3	9.2
50～59歳	1,036	1,028	▲ 8	▲ 0.8	7.5
60～64歳	1,390	881	▲ 509	▲ 36.6	6.5
65歳以上	15,258	10,461	▲ 4,797	▲ 31.4	76.8

3. 林業経営体

(1) 保有山林面積規模別の経営体数

林業経営体を保有山林面積規模別にみると、5ha未満は76経営体、5～10haは62経営体、10～50haは136経営体、50ha以上は78経営体となり、5年前に比べ全ての階層で減少しました。

表7 保有山林面積規模別林業経営体数

単位：経営体

区分	R2年	R7年	増減数 R7年-R2 年	増減率(%) R7年/R2年	構成割合(%) R7年
林業経営体	527	352	▲ 175	▲ 33.2	100.0
5ha未満	116	76	▲ 40	▲ 34.5	21.6
5～10ha	120	62	▲ 58	▲ 48.3	17.6
10～50ha	196	136	▲ 60	▲ 30.6	38.6
50ha以上	95	78	▲ 17	▲ 17.9	22.2

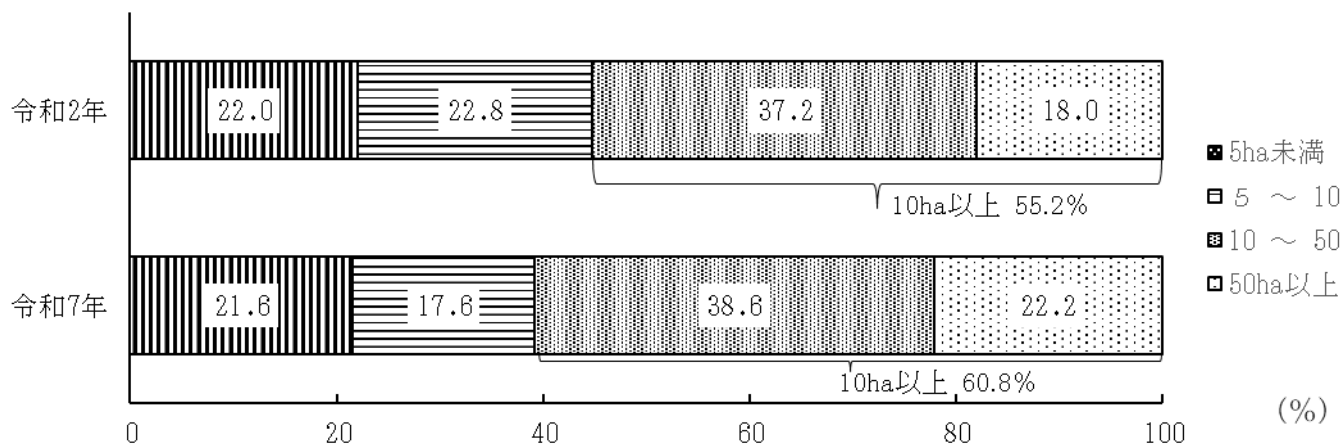
注)「5ha未満」には「保有山林なし」を含みます。

(2) 保有山林面積規模別の経営体数の構成割合

また、林業経営体の保有山林面積規模別の構成割合は、10～50haが38.6%、次いで50ha以上が22.2%、5ha未満が21.6%、5～10haが17.6%となり、5年前に比べ10ha以上の階層の構成割合が高くなっています。

図5 保有山林面積規模別林業経営体数の構成割合

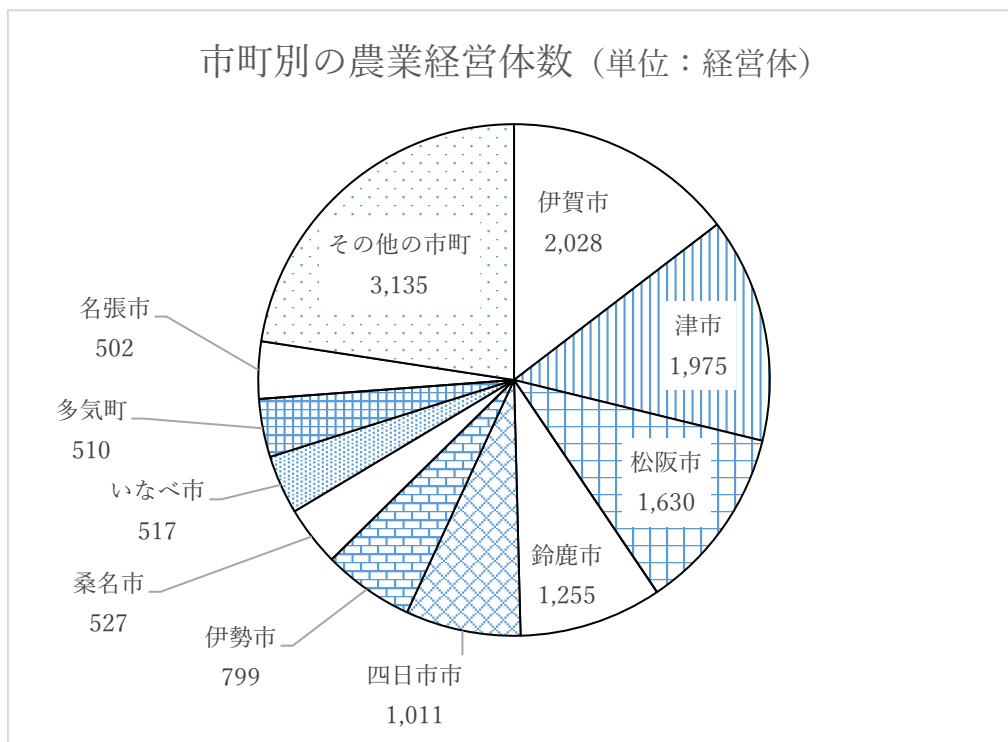
単位：%



4. 市町別の状況

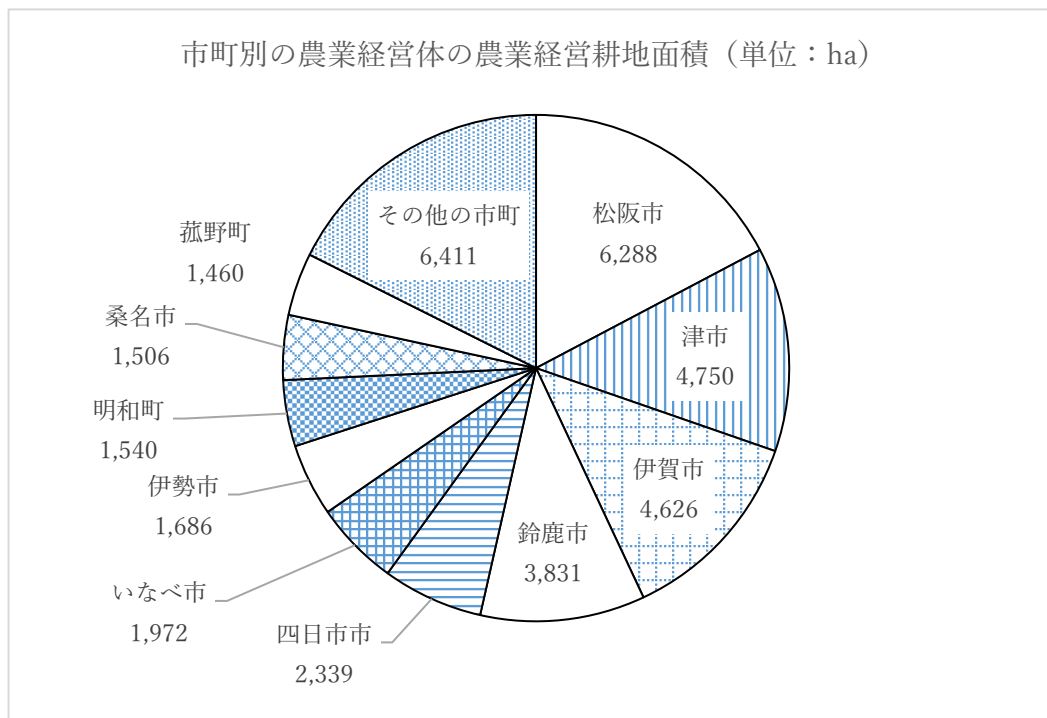
(1) 市町別の農業経営体数

農業経営体数を市町別にみると、伊賀市、津市、松阪市、鈴鹿市、四日市市の順に大きくなりました。



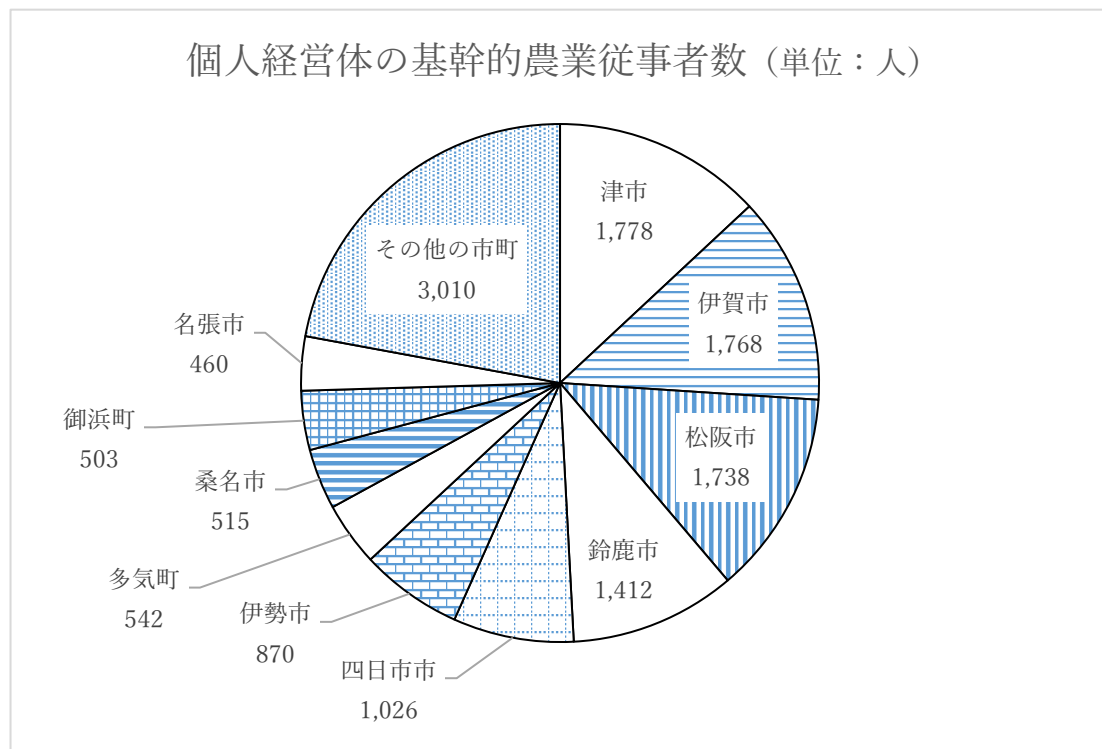
(2) 市町別の農業経営体の農業経営耕地面積

農業経営体の農業経営耕地面積を市町別にみると、松阪市、津市、伊賀市、鈴鹿市、四日市市の順に大きくなりました。



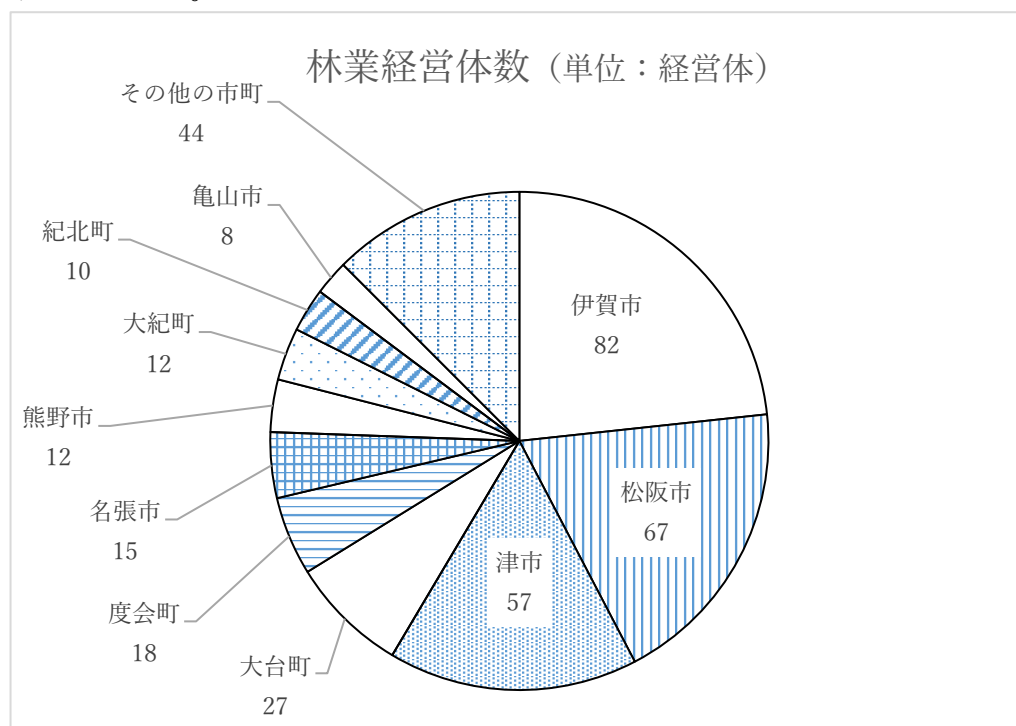
(3) 市町別の（農業の個人経営体）基幹的農業従事者数

農業の個人経営体の基幹的農業従事者数を市町別にみると、津市、伊賀市、松阪市、鈴鹿市、四日市市の順に大きくなりました。



(4) 市町別の林業経営体数

林業経営体数を市町別にみると、伊賀市、松阪市、津市、大台町、度会町の順に大きくなりました。



注)「その他の市町」には「秘匿」の対象になった市町を含みます。

【統計表】

1 農業経営体

(1) 組織形態別経営体数

単位：経営体

	合 計	法人化している経営体												地方 公共 団体 ・ 財産区	法人化していない経営体		
		計	農事 組合 法人	会社					各種団体				その 他 の 法人		計	個人 経営体	任意 団体
				小計	株式 会社	合名 ・ 合資 会社	合同 会社	相互 会社	小 計	農協	森林 組合	その 他 の 各種 団体					
三重県	13,889	574	100	438	420	3	15	-	22	10	1	11	14	1	13,314	13,176	138
津市	1,975	78	9	64	60	1	3	-	4	1	-	3	1	-	1,897	1,873	24
四日市市	1,011	31	9	21	21	-	-	-	1	1	-	-	-	1	979	967	12
伊勢市	799	19	1	17	15	1	1	-	1	-	-	1	-	-	780	778	2
松阪市	1,630	69	8	59	56	-	3	-	1	-	1	-	1	-	1,561	1,555	6
桑名市	527	18	3	13	12	-	1	-	-	-	-	-	2	-	509	506	3
鈴鹿市	1,255	82	2	76	76	-	-	-	2	1	-	1	2	-	1,173	1,166	7
名張市	502	7	1	4	3	-	1	-	1	1	-	-	1	-	495	493	2
尾鷲市	13	2	-	2	2	-	-	-	-	-	-	-	-	-	11	11	-
亀山市	374	9	-	8	8	-	-	-	1	1	-	-	-	-	365	361	4
鳥羽市	96	3	-	3	3	-	-	-	-	-	-	-	-	-	93	93	-
熊野市	146	9	-	8	8	-	-	-	-	-	-	-	1	-	137	137	-
いなべ市	517	42	13	27	27	-	-	-	2	-	-	2	-	-	475	462	13
志摩市	142	8	-	6	6	-	-	-	2	1	-	1	-	-	134	133	1
伊賀市	2,028	79	35	38	35	1	2	-	4	2	-	2	2	-	1,949	1,900	49
木曽岬町	141	5	-	5	3	-	2	-	-	-	-	-	-	-	136	136	-
東員町	92	6	1	5	5	-	-	-	-	-	-	-	-	-	86	86	-
菰野町	281	10	-	10	10	-	-	-	-	-	-	-	-	-	271	267	4
朝日町	18	1	-	1	1	-	-	-	-	-	-	-	-	-	17	17	-
川越町	62	1	-	1	1	-	-	-	-	-	-	-	-	-	61	61	-
多気町	510	27	9	18	18	-	-	-	-	-	-	-	-	-	483	477	6
明和町	289	5	1	4	4	-	-	-	-	-	-	-	-	-	284	283	1
大台町	117	7	-	7	7	-	-	-	-	-	-	-	-	-	110	109	1
玉城町	302	12	1	11	11	-	-	-	-	-	-	-	-	-	290	290	-
度会町	200	10	2	7	7	-	-	-	1	1	-	-	-	-	190	189	1
大紀町	150	5	-	5	4	-	1	-	-	-	-	-	-	-	145	145	-
南伊勢町	121	5	-	3	3	-	-	-	-	-	-	-	2	-	116	114	2
紀北町	53	4	1	1	1	-	-	-	-	-	-	-	2	-	49	49	-
御浜町	403	15	1	12	11	-	1	-	2	1	-	1	-	-	388	388	-
紀宝町	135	5	3	2	2	-	-	-	-	-	-	-	-	-	130	130	-

1 農業経営体

(2) 経営耕地面積規模別経営体数

単位：経営体

市町名	計	経営 耕地 なし	0.3ha 未満	0.3 ～ 0.5	0.5 ～ 1.0	1.0 ～ 1.5	1.5 ～ 2.0	2.0 ～ 3.0	3.0 ～ 5.0	5.0 ～ 10.0	10.0 ～ 20.0	20.0 ～ 30.0	30.0 ～ 50.0	50.0 ～ 100.0	100 ～ 150	150ha 以上
三重県	13,889	150	432	2,668	4,642	2,200	1,162	946	641	451	289	107	104	71	11	15
津市	1,975	10	23	413	743	328	149	112	64	57	33	17	12	12	1	1
四日市市	1,011	7	26	198	332	170	67	67	54	51	23	9	2	4	-	1
伊勢市	799	3	41	173	285	107	61	51	33	20	13	5	2	4	-	1
松阪市	1,630	25	52	267	463	330	177	126	80	30	17	16	17	21	2	7
桑名市	527	5	20	126	182	90	40	17	15	8	8	5	5	3	2	1
鈴鹿市	1,255	18	21	174	384	187	111	124	97	66	42	6	16	8	1	-
名張市	502	1	9	114	214	67	31	33	20	8	4	1	-	-	-	-
尾鷲市	13	-	4	1	3	1	2	1	-	1	-	-	-	-	-	-
亀山市	374	3	1	90	147	48	20	17	20	10	14	3	1	-	-	-
鳥羽市	96	2	2	29	44	13	4	2	-	-	-	-	-	-	-	-
熊野市	146	2	9	44	48	9	16	7	6	4	-	-	1	-	-	-
いなべ市	517	9	8	117	179	59	22	20	23	26	29	10	9	5	1	-
志摩市	142	6	12	36	48	15	8	5	5	3	4	-	-	-	-	-
伊賀市	2,028	24	30	327	701	357	174	151	110	72	48	11	15	7	1	-
木曽岬町	141	1	2	8	29	41	40	17	-	-	-	1	-	1	-	1
東員町	92	-	-	9	30	22	7	3	5	4	6	2	2	2	-	-
菰野町	281	2	4	40	84	44	22	25	9	17	17	6	8	1	1	1
朝日町	18	-	-	6	6	2	-	-	-	1	2	1	-	-	-	-
川越町	62	-	-	38	21	1	2	-	-	-	-	-	-	-	-	-
多気町	510	7	38	119	151	77	41	30	18	10	8	4	6	-	1	-
明和町	289	1	5	36	85	54	37	29	13	11	6	6	3	-	1	2
大台町	117	3	3	33	44	17	6	2	2	7	-	-	-	-	-	-
玉城町	302	6	20	36	66	46	40	37	21	16	7	1	4	2	-	-
度会町	200	-	4	52	84	22	8	10	7	4	6	2	1	-	-	-
大紀町	150	7	4	41	50	19	10	10	5	4	-	-	-	-	-	-
南伊勢町	121	2	13	35	33	11	17	5	3	2	-	-	-	-	-	-
紀北町	53	2	5	12	18	6	5	3	-	2	-	-	-	-	-	-
御浜町	403	2	68	66	122	43	35	31	22	11	2	1	-	-	-	-
紀宝町	135	2	8	28	46	14	10	11	9	6	-	-	-	1	-	-

1 農業経営体

(3) 経営耕地面積規模別経営耕地面積

単位: a (アール)

市町名	計	0.3ha 未満	0.3 ～ 0.5	0.5 ～ 1.0	1.0 ～ 1.5	1.5 ～ 2.0	2.0 ～ 3.0	3.0 ～ 5.0	5.0 ～ 10.0	10.0 ～ 20.0	20.0 ～ 30.0	30.0 ～ 50.0	50.0 ～ 100.0	100 ～ 150	150ha 以上
三重県	3,640,874	7,540	102,403	323,364	263,092	195,619	222,352	237,448	307,920	395,556	256,763	401,860	493,143	118,380	315,434
津市	475,033	420	16,182	51,865	39,510	25,220	26,177	24,184	40,349	45,576	38,819	49,756	90,025	10,070	16,880
四日市市	233,881	431	7,605	22,756	19,915	11,170	15,911	20,632	33,888	29,862	21,428	7,500	27,733	-	15,050
伊勢市	168,602	750	6,542	19,778	12,806	10,045	11,854	12,531	14,061	18,209	12,529	6,710	26,673	-	16,114
松阪市	628,776	923	10,246	32,825	40,093	30,136	29,703	29,816	20,997	22,095	42,009	64,705	142,494	24,000	138,734
桑名市	150,629	321	4,979	12,805	10,738	6,751	3,931	5,399	5,612	11,146	12,548	20,536	19,180	20,083	16,600
鈴鹿市	383,103	354	6,595	27,170	22,053	18,746	28,788	35,641	44,207	55,490	14,668	60,241	59,140	10,010	-
名張市	60,030	141	4,439	14,655	7,904	5,130	7,841	6,830	4,763	6,226	2,101	-	-	-	-
尾鷲市	1,509	46	30	185	130	309	240	-	569	-	-	-	-	-	-
亀山市	71,412	20	3,444	9,994	5,657	3,364	3,899	7,314	6,643	18,941	7,642	4,494	-	-	-
鳥羽市	6,687	38	1,048	2,988	1,518	675	420	-	-	-	-	-	-	-	-
熊野市	18,521	170	1,639	3,293	1,082	2,692	1,609	2,090	2,481	-	-	3,465	-	-	-
いなべ市	197,172	118	4,596	12,380	6,842	3,678	4,677	8,508	18,412	41,012	22,309	34,335	30,305	10,000	-
志摩市	17,966	185	1,362	3,189	1,715	1,317	1,232	2,123	1,983	4,860	-	-	-	-	-
伊賀市	462,617	497	12,521	49,437	42,811	29,228	35,580	39,751	49,619	63,865	26,498	56,611	45,299	10,900	-
木曽岬町	54,942	38	303	2,137	5,124	6,878	3,888	-	-	-	2,000	-	8,074	-	26,500
東員町	45,557	-	360	2,046	2,664	1,249	775	1,836	3,103	8,147	4,577	7,800	13,000	-	-
菰野町	146,042	71	1,547	6,101	5,271	3,643	6,011	3,575	11,612	25,519	14,791	30,526	7,050	10,325	20,000
朝日町	6,863	-	217	380	266	-	-	-	530	3,245	2,225	-	-	-	-
川越町	3,308	-	1,473	1,369	137	329	-	-	-	-	-	-	-	-	-
多気町	106,385	713	4,453	10,362	9,386	6,904	7,341	6,822	6,875	11,492	8,841	22,884	-	10,312	-
明和町	153,952	112	1,373	6,037	6,480	6,261	7,034	5,087	7,338	8,591	14,778	12,625	-	12,680	65,556
大台町	13,732	52	1,319	3,088	2,016	999	470	800	4,988	-	-	-	-	-	-
玉城町	86,820	384	1,340	4,646	5,556	6,759	8,461	7,532	10,697	9,931	2,000	14,944	14,570	-	-
度会町	37,298	60	1,942	5,532	2,559	1,319	2,280	2,708	2,953	8,717	4,500	4,728	-	-	-
大紀町	16,105	88	1,667	3,595	2,320	1,636	2,256	1,953	2,590	-	-	-	-	-	-
南伊勢町	11,604	227	1,338	2,250	1,319	2,826	1,355	1,063	1,226	-	-	-	-	-	-
紀北町	5,002	62	442	1,166	707	790	725	-	1,110	-	-	-	-	-	-
御浜町	50,812	1,184	2,336	8,355	4,930	5,920	7,317	8,109	7,529	2,632	2,500	-	-	-	-
紀宝町	26,514	135	1,065	2,980	1,583	1,645	2,577	3,144	3,785	-	-	-	9,600	-	-

1 農業経営体

(4) 農産物販売金額規模別経営体数

単位： 経営体

市町名	計	販売 なし	50 万円 未満	50 ～ 100	100 ～ 300	300 ～ 500	500 ～ 1,000	1,000 ～ 3,000	3,000 ～ 5,000	5,000 万 ～ 1億	1億円以上					
											小計	1 億円	2 億円	3 億円	4 億円	5 億円 以上
	13,889	1,561	5,160	2,642	2,265	578	621	627	175	125	135	60	32	14	3	26
津市	1,975	250	913	339	242	59	73	62	13	12	12	2	2	2	1	5
四日市市	1,011	219	350	163	116	34	53	52	10	6	8	3	1	2	-	2
伊勢市	799	50	306	152	124	47	56	44	8	10	2	1	1	-	-	-
松阪市	1,630	207	522	330	346	69	52	45	21	17	21	13	5	-	-	3
桑名市	527	72	191	121	71	11	13	32	6	9	1	-	1	-	-	-
鈴鹿市	1,255	144	332	227	232	52	71	105	40	18	34	18	7	2	1	6
名張市	502	64	198	114	77	16	12	17	3	-	1	-	-	1	-	-
尾鷲市	13	2	2	3	3	1	-	2	-	-	-	-	-	-	-	-
亀山市	374	56	180	50	39	10	13	15	3	3	5	1	1	-	1	2
鳥羽市	96	28	41	15	8	1	-	-	1	1	1	-	1	-	-	-
熊野市	146	24	49	29	19	4	13	4	-	1	3	2	1	-	-	-
いなべ市	517	41	254	73	48	15	38	29	8	4	7	2	1	2	-	2
志摩市	142	18	65	18	17	3	9	6	1	2	3	-	2	-	-	1
伊賀市	2,028	114	722	497	446	79	64	65	19	12	10	5	3	1	-	1
木曽岬町	141	16	27	25	22	3	12	24	7	3	2	1	-	1	-	-
東員町	92	9	39	17	8	6	6	5	-	2	-	-	-	-	-	-
菰野町	281	49	88	49	39	13	15	17	6	4	1	-	-	-	-	1
朝日町	18	1	11	-	1	1	1	3	-	-	-	-	-	-	-	-
川越町	62	15	43	1	2	-	-	1	-	-	-	-	-	-	-	-
多気町	510	44	214	106	67	34	17	16	5	4	3	1	1	1	-	-
明和町	289	14	104	62	67	11	13	11	3	-	4	2	-	1	-	1
大台町	117	12	56	21	6	6	3	1	7	2	3	1	1	1	-	-
玉城町	302	18	78	53	85	28	16	14	1	6	3	2	1	-	-	-
度会町	200	24	96	31	25	6	5	9	1	1	2	1	1	-	-	-
大紀町	150	16	72	30	9	4	7	5	1	2	4	3	1	-	-	-
南伊勢町	121	7	48	23	22	8	6	3	2	2	-	-	-	-	-	-
紀北町	53	10	22	7	5	3	2	2	1	-	1	-	-	-	-	1
御浜町	403	23	99	65	94	43	36	30	8	4	1	1	-	-	-	-
紀宝町	135	14	38	21	25	11	15	8	-	-	3	1	1	-	-	1

1 農業経営体

(5) 農産物販売金額1位の部門別経営体数

単位： 経営体

市町名	計	稲作	麦類 作	雑穀・ いも類 ・豆類	工芸 農作物	露地 野菜	施設 野菜	果樹 類	花き ・ 花木	その他 の 作 物	酪農	肉用牛	養豚	養鶏	養蚕	その他 の 畜 産
三重県	12,328	9,377	83	62	228	544	399	999	272	173	26	76	24	60	-	5
津市	1,725	1,437	12	2	12	119	33	61	23	14	4	1	3	3	-	1
四日市市	792	594	9	4	71	33	17	22	16	19	1	5	1	-	-	-
伊勢市	749	551	3	4	-	56	62	44	23	1	-	2	1	2	-	-
松阪市	1,423	1,111	5	9	27	55	83	71	15	23	5	11	2	6	-	-
桑名市	455	329	1	-	-	32	22	35	13	21	-	1	-	-	-	1
鈴鹿市	1,111	764	7	3	46	72	19	16	129	31	7	2	-	15	-	-
名張市	438	372	-	1	-	14	21	23	2	2	-	2	-	1	-	-
尾鷲市	11	1	-	-	-	1	-	8	-	1	-	-	-	-	-	-
亀山市	318	271	2	2	12	10	3	2	7	1	1	4	2	1	-	-
鳥羽市	68	60	-	1	-	1	-	1	-	2	1	1	-	1	-	-
熊野市	122	53	1	2	-	7	3	49	-	2	-	1	-	4	-	-
いなべ市	476	414	7	8	5	19	8	1	-	1	2	4	1	4	-	2
志摩市	124	84	-	4	-	4	13	8	3	4	1	-	-	3	-	-
伊賀市	1,914	1,762	16	6	4	35	17	30	6	10	1	15	5	7	-	-
木曽岬町	125	73	1	-	2	5	36	-	8	-	-	-	-	-	-	-
東員町	83	75	3	1	-	3	1	-	-	-	-	-	-	-	-	-
菰野町	232	206	3	-	3	6	4	-	2	5	-	1	2	-	-	-
朝日町	17	15	-	-	-	-	-	-	1	1	-	-	-	-	-	-
川越町	47	42	2	-	-	1	1	1	-	-	-	-	-	-	-	-
多気町	466	282	6	7	6	19	18	107	4	7	1	7	-	2	-	-
明和町	275	242	3	2	-	14	4	1	5	1	-	2	-	1	-	-
大台町	105	54	-	2	9	6	7	6	3	12	-	4	-	2	-	-
玉城町	284	197	1	1	-	14	12	46	6	1	-	2	4	-	-	-
度会町	176	137	1	-	25	4	4	1	-	3	-	-	-	1	-	-
大紀町	134	98	-	1	5	3	4	-	1	8	1	10	1	2	-	-
南伊勢町	114	38	-	-	1	2	1	69	-	-	-	1	1	-	-	1
紀北町	43	20	-	1	-	2	4	10	2	1	-	-	-	3	-	-
御浜町	380	40	-	1	-	3	1	329	3	-	-	-	1	2	-	-
紀宝町	121	55	-	-	-	4	1	58	-	2	1	-	-	-	-	-

1 農業経営体

(6) データを活用した農業を行っている経営体数

単位： 経営体

市町名	計	データを活用した農業を行っていない経営体	データを活用した農業を行っている経営体（複数回答）				
			小計 (実数)	気象・市況等のデータを見て農業	農作業履歴等のデータをパソコン等で記録	機器・センサーを用いて生育状況等のデータを計測・取得し分析	データ分析を活用した営農上のサービスやサポートを利用
三重県	13, 889	9, 721	4, 168	3, 533	1, 583	297	368
津市	1, 975	1, 486	489	425	187	27	28
四日市市	1, 011	716	295	253	128	22	27
伊勢市	799	547	252	220	82	24	21
松阪市	1, 630	1, 214	416	342	160	30	42
桑名市	527	389	138	121	47	14	11
鈴鹿市	1, 255	825	430	362	185	28	30
名張市	502	350	152	127	61	13	15
尾鷲市	13	7	6	5	5	1	－
亀山市	374	279	95	85	26	4	8
鳥羽市	96	74	22	18	5	－	2
熊野市	146	110	36	32	14	2	1
いなべ市	517	341	176	155	55	15	15
志摩市	142	78	64	53	16	10	6
伊賀市	2, 028	1, 355	673	524	297	40	80
木曽岬町	141	98	43	39	12	10	7
東員町	92	60	32	26	13	2	3
菰野町	281	202	79	65	41	8	9
朝日町	18	8	10	10	2	－	1
川越町	62	53	9	8	2	－	－
多気町	510	368	142	118	47	11	10
明和町	289	207	82	70	28	5	8
大台町	117	84	33	25	21	－	2
玉城町	302	208	94	79	36	4	10
度会町	200	149	51	44	17	3	8
大紀町	150	110	40	35	13	5	6
南伊勢町	121	77	44	40	16	3	4
紀北町	53	34	19	16	3	2	2
御浜町	403	208	195	185	49	12	10
紀宝町	135	84	51	51	15	2	2

1 農業経営体

(7) (個人経営体) 農業所得依存度別経営体数(旧主副業別経営体数)

単位： 経営体

市町名	計	農業所得主経営体				農外所得主経営体			
		小計	主業 経営体	65歳未満の 農業専従者 がいる	主業 経営体 以外	小計	準主業 経営体	65歳未満の 農業専従者 がいる	準主業 経営体 以外
三重県	13,176	6,251	1,549	1,194	4,702	6,925	1,515	400	5,410
津市	1,873	838	153	116	685	1,035	178	32	857
四日市市	967	433	138	104	295	534	132	33	402
伊勢市	778	379	110	87	269	399	78	26	321
松阪市	1,555	725	188	131	537	830	255	79	575
桑名市	506	195	58	40	137	311	75	17	236
鈴鹿市	1,166	606	215	184	391	560	136	34	424
名張市	493	212	41	30	171	281	62	18	219
尾鷲市	11	7	1	1	6	4	1	1	3
亀山市	361	170	35	26	135	191	39	6	152
鳥羽市	93	25	1	1	24	68	16	2	52
熊野市	137	71	17	14	54	66	15	2	51
いなべ市	462	151	36	31	115	311	54	18	257
志摩市	133	66	22	18	44	67	12	4	55
伊賀市	1,900	889	142	88	747	1,011	190	41	821
木曽岬町	136	73	32	32	41	63	19	8	44
東員町	86	27	6	4	21	59	12	5	47
菰野町	267	118	33	26	85	149	36	10	113
朝日町	17	5	1	1	4	12	1	-	11
川越町	61	10	1	-	9	51	8	1	43
多気町	477	247	54	41	193	230	48	12	182
明和町	283	142	42	29	100	141	19	6	122
大台町	109	53	16	14	37	56	12	7	44
玉城町	290	153	30	20	123	137	37	12	100
度会町	189	79	15	9	64	110	25	6	85
大紀町	145	85	10	7	75	60	14	4	46
南伊勢町	114	68	17	14	51	46	8	5	38
紀北町	49	29	11	11	18	20	4	3	16
御浜町	388	318	100	93	218	70	16	6	54
紀宝町	130	77	24	22	53	53	13	2	40

1 農業経営体

(8) (個人経営体) 年齢階層別の基幹的農業従事者数 (仕事が主で、主に自営農業に従事した世帯員数)

単位：人

市町名	計	男 女 計														
		15 ～ 19歳	20 ～ 24	25 ～ 29	30 ～ 34	35 ～ 39	40 ～ 44	45 ～ 49	50 ～ 54	55 ～ 59	60 ～ 64	65 ～ 69	70 ～ 74	75 ～ 79	80 ～ 84	85歳 以上
三重県	13,622	14	36	86	126	222	327	441	476	552	881	1,882	3,038	2,930	1,680	931
津市	1,778	1	4	8	12	24	39	52	57	52	93	228	422	414	250	122
四日市市	1,026	1	3	9	11	25	26	32	48	57	87	140	165	201	145	76
伊勢市	870	4	5	5	11	10	29	26	35	31	59	124	195	177	96	63
松阪市	1,738	1	4	7	14	29	33	60	51	56	108	266	398	373	208	130
桑名市	515	-	-	4	7	12	12	9	17	31	34	84	105	108	63	29
鈴鹿市	1,412	2	7	15	14	25	44	67	78	96	103	199	272	254	160	76
名張市	460	2	2	2	3	8	9	17	15	7	38	58	122	96	51	30
尾鷲市	13	-	-	-	-	-	-	-	2	-	-	2	1	2	3	3
亀山市	346	-	1	1	5	6	7	10	7	11	23	53	86	83	40	13
鳥羽市	59	-	-	-	-	-	1	1	-	1	2	8	20	15	10	1
熊野市	121	-	-	-	1	1	5	8	-	5	8	19	26	24	16	8
いなべ市	334	-	1	7	2	8	8	8	8	15	14	35	73	92	43	20
志摩市	151	-	-	1	2	7	4	9	1	5	7	29	31	35	14	6
伊賀市	1,768	3	3	13	9	18	37	50	57	59	84	225	441	432	219	118
木曽岬町	198	-	-	2	6	3	4	7	12	9	27	31	34	28	18	17
東員町	63	-	-	-	-	3	2	2	2	1	9	10	17	9	7	1
菰野町	278	-	2	3	4	4	16	13	11	11	10	30	65	59	38	12
朝日町	8	-	-	-	-	-	-	-	1	1	-	2	2	-	2	-
川越町	38	-	-	-	-	-	-	1	-	-	2	4	9	10	7	5
多気町	542	-	1	3	8	6	8	13	14	23	34	60	143	121	55	53
明和町	319	-	-	-	4	5	12	10	13	7	21	52	74	70	28	23
大台町	119	-	1	-	1	2	2	7	5	8	5	19	21	30	12	6
玉城町	331	-	-	2	7	3	2	3	3	11	26	56	84	63	44	27
度会町	158	-	-	2	1	3	1	7	7	3	9	32	37	29	15	12
大紀町	146	-	1	-	-	2	3	1	1	8	6	15	33	33	29	14
南伊勢町	132	-	-	-	1	2	2	5	2	6	12	18	33	26	17	8
紀北町	51	-	-	-	-	2	-	3	-	8	4	2	9	8	11	4
御浜町	503	-	-	-	1	10	16	16	22	21	46	65	85	105	68	48
紀宝町	145	-	1	2	2	4	5	4	7	9	10	16	35	33	11	6

2 林業経営体

(1) 組織形態別経営体数

単位：経営体

市町名	合計	法人化している経営体												地方公 共団 体・財 産区	法人化していない経営体		
		計	農事組 合法 人	小 計	会社				小 計	各種団体			その他の 法人		計	個人 経営体	任意 団体
					株式 会社	合名 ・ 合資 会社	合同 会社	相互 会社		農協	森林 組合	その他 の 各種団 体					
三重県	352	71	-	45	43	1	1	-	23	-	22	1	3	5	276	267	9
津市	57	10	-	6	5	-	1	-	3	-	3	-	1	2	45	42	3
四日市市	-	-	-	-	-	-	-	-	-	-	-	-	-	-	-	-	-
伊勢市	4	1	-	1	1	-	-	-	-	-	-	-	-	1	2	2	-
松阪市	67	10	-	9	8	1	-	-	1	-	1	-	-	-	57	55	2
桑名市	x	x	x	x	x	x	x	x	x	x	x	x	x	x	x	x	x
鈴鹿市	3	1	-	-	-	-	-	-	1	-	1	-	-	-	2	2	-
名張市	15	1	-	1	1	-	-	-	-	-	-	-	-	-	14	14	-
尾鷲市	4	2	-	2	2	-	-	-	-	-	-	-	-	-	2	2	-
亀山市	8	2	-	1	1	-	-	-	1	-	1	-	-	-	6	6	-
鳥羽市	x	x	x	x	x	x	x	x	x	x	x	x	x	x	x	x	x
熊野市	12	3	-	2	2	-	-	-	1	-	1	-	-	-	9	8	1
いなべ市	8	4	-	1	1	-	-	-	3	-	3	-	-	-	4	2	2
志摩市	-	-	-	-	-	-	-	-	-	-	-	-	-	-	-	-	-
伊賀市	82	6	-	2	2	-	-	-	3	-	3	-	1	2	74	74	-
木曽岬町	-	-	-	-	-	-	-	-	-	-	-	-	-	-	-	-	-
東員町	-	-	-	-	-	-	-	-	-	-	-	-	-	-	-	-	-
菰野町	x	x	x	x	x	x	x	x	x	x	x	x	x	x	x	x	x
朝日町	x	x	x	x	x	x	x	x	x	x	x	x	x	x	x	x	x
川越町	-	-	-	-	-	-	-	-	-	-	-	-	-	-	-	-	-
多気町	x	x	x	x	x	x	x	x	x	x	x	x	x	x	x	x	x
明和町	x	x	x	x	x	x	x	x	x	x	x	x	x	x	x	x	x
大台町	27	10	-	8	8	-	-	-	2	-	2	-	-	-	17	17	-
玉城町	-	-	-	-	-	-	-	-	-	-	-	-	-	-	-	-	-
度会町	18	5	-	2	2	-	-	-	3	-	3	-	-	-	13	13	-
大紀町	12	2	-	1	1	-	-	-	1	-	1	-	-	-	10	10	-
南伊勢町	7	1	-	1	1	-	-	-	-	-	-	-	-	-	6	5	1
紀北町	10	4	-	3	3	-	-	-	1	-	1	-	-	-	6	6	-
御浜町	x	x	x	x	x	x	x	x	x	x	x	x	x	x	x	x	x
紀宝町	7	5	-	4	4	-	-	-	-	-	-	-	1	-	2	2	-

2 林業経営体

(2) 保有山林面積規模別経営体数

単位： 経営体

市町名	計	保有 山林 なし	3 ha 未満	3 ～ 5	5 ～ 10	10 ～ 20	20 ～ 30	30 ～ 50	50 ～ 100	100 ～ 500	500 ～ 1,000	1,000 ha 以上
三重県	352	10	6	60	62	73	37	26	19	41	9	9
津市	57	1	1	14	11	11	4	7	2	4	1	1
四日市市	-	-	-	-	-	-	-	-	-	-	-	-
伊勢市	4	-	-	1	-	-	2	1	-	-	-	-
松阪市	67	2	1	11	11	15	7	5	5	6	3	1
桑名市	x	x	x	x	x	x	x	x	x	x	x	x
鈴鹿市	3	-	-	1	-	-	-	-	-	1	1	-
名張市	15	-	-	3	3	3	3	1	-	2	-	-
尾鷲市	4	1	-	-	-	-	1	-	-	2	-	-
亀山市	8	-	1	1	1	2	2	1	-	-	-	-
鳥羽市	x	x	x	x	x	x	x	x	x	x	x	x
熊野市	12	1	-	1	4	-	1	2	1	2	-	-
いなべ市	8	-	1	-	-	3	-	-	2	1	1	-
志摩市	-	-	-	-	-	-	-	-	-	-	-	-
伊賀市	82	2	1	19	22	18	9	5	3	3	-	-
木曽岬町	-	-	-	-	-	-	-	-	-	-	-	-
東員町	-	-	-	-	-	-	-	-	-	-	-	-
菰野町	x	x	x	x	x	x	x	x	x	x	x	x
朝日町	x	x	x	x	x	x	x	x	x	x	x	x
川越町	-	-	-	-	-	-	-	-	-	-	-	-
多気町	x	x	x	x	x	x	x	x	x	x	x	x
明和町	x	x	x	x	x	x	x	x	x	x	x	x
大台町	27	1	-	2	4	4	4	1	1	8	-	2
玉城町	-	-	-	-	-	-	-	-	-	-	-	-
度会町	18	1	-	5	1	5	1	-	1	3	1	-
大紀町	12	-	1	-	1	5	-	-	1	2	2	-
南伊勢町	7	-	-	-	2	2	1	-	1	1	-	-
紀北町	10	1	-	-	-	3	1	1	1	2	-	1
御浜町	x	x	x	x	x	x	x	x	x	x	x	x
紀宝町	7	-	-	-	1	1	-	-	1	2	-	2

【調査の概要】

1 調査の目的

農林業センサスは、我が国の農林業の生産構造、就業構造等の農林業の実態を把握し、我が国の農林行政の推進に必要な基礎資料を整備することを目的とする。

2 根拠法規

農林業センサスは、統計法（平成 19 年法律第 53 号）第 2 条第 4 項に基づく基幹統計の作成を目的とする統計調査として、統計法施行令（平成 20 年政令第 334 号）及び農林業センサス規則（昭和 44 年農林省令第 39 号）に基づき実施している。

3 調査体系

調査の種類	調査の対象	調査の系統	調査の方法
農林業 経営体 調査	農林産物の生産を行うか又は委託を受けて農林業作業を行い、生産又は作業に係る面積・頭羽数が一定規模以上の「農林業生産活動」を行う者	農林水産省 都道府県 市区町村 統計調査員 調査対象 (農林業経営体)	調査員調査又はオンライン調査 (調査員調査は自計調査を基本とし、面接調査も可能。)

4 調査事項

- (1) 経営の態様
- (2) 世帯の状況
- (3) 農業労働力
- (4) 経営耕地面積等
- (5) 農作物の作付面積等及び家畜の飼養状況
- (6) 農産物の販売金額等
- (7) 農作業受託の状況
- (8) 農業経営の特徴
- (9) 農業生産関連事業
- (10) 林業労働力
- (11) 林業の販売金額等
- (12) 林業作業の委託及び受託の状況
- (13) 保有山林面積
- (14) 育林面積等及び素材生産量
- (15) その他農林業経営体の現況

5 調査期日

令和7年2月1日現在

6 調査方法

統計調査員が、調査対象に対し調査票を配布・回収する自計調査（被調査者が自ら回答を調査票に記入する方法）の方法により行った。その際、調査対象から面接調査（他計報告調査）の申出があった場合には、統計調査員による調査対象に対する面接調査（他計報告調査）の方法をとった。

なお、調査対象の協力が得られる場合は、オンラインにより調査票を回収する方法も可能とした。

ただし、家畜伝染病の発生等に起因して統計調査員の訪問が困難な場合は、郵送により調査票を配布、回収する方法も可能とした。

7 集計方法

本調査は、基準以上の客体の全数調査であることから、集計は有効回答となった調査票の単純積み上げにより行った。

8 利用上の注意

- (1) 統計表の数値については、集計値の原数を四捨五入しており、合計値と内訳の計が一致しない場合がある。
- (2) 表中に用いた記号は、次のとおりである。
 - 「0」：単位に満たないもの（例：0.4a→0ha）
 - 「－」：事実のないもの
 - 「△」：減少したもの
 - 「x」：個人又は法人その他の団体に関する固有の情報を保護するため、統計数値を公表しないもの

9 その他

この資料の数値は、概数（速報）値である。

確定値はホームページに掲載（令和8年度予定）する。

【用語の解説】

(1) 農林業経営体

農林業経営体

農林産物の生産を行うか又は委託を受けて農林業作業を行い、生産又は作業に係る面積・頭羽数が、次の規定のいずれかに該当する事業を行う者をいう。

- (1) 経営耕地面積が30 a 以上の規模の農業
- (2) 農作物の作付面積又は栽培面積、家畜の飼養頭羽数又は出荷羽数、その他の事業の規模が次の農林業経営体の基準以上の農業

- ① 露地野菜作付面積 15 a
- ② 施設野菜栽培面積 350 m²
- ③ 果樹栽培面積 10 a
- ④ 露地花き栽培面積 10 a
- ⑤ 施設花き栽培面積 250 m²
- ⑥ 搾乳牛飼養頭数 1 頭
- ⑦ 肥育牛飼養頭数 1 頭
- ⑧ 豚飼養頭数 15 頭
- ⑨ 採卵鶏飼養羽数 150 羽
- ⑩ ブロイラー年間出荷羽数 1,000 羽
- ⑪ その他 調査期日前1年間ににおける農業生産物の総販売額50万円に相当する事業の規模

- (3) 権原に基づいて育林又は伐採（立木竹のみを譲り受けてする伐採を除く。）を行うことができる山林（以下「保有山林」という。）の面積が3 ha以上の規模の林業（調査実施年を計画期間に含む「森林経営計画」を策定している者又は調査期日前5年間に継続して林業を行い、育林若しくは伐採を実施した者に限る。）

- (4) 農作業の受託の事業

- (5) 委託を受けて行う育林若しくは素材生産又は立木を購入して行う素材生産の事業（ただし、素材生産については、調査期日前1年間に200m³以上の素材を生産した者に限る。）

農業経営体

農林業経営体のうち、(1)、(2)又は(4)のいずれかに該当する事業を行う者をいう。

林業経営体

農林業経営体のうち、(3)又は(5)のいずれかに該当する事業を行う者をいう。

個人経営体

個人（世帯）で事業を行う経営体をいう。なお、法人化して事業を行う経営体は含まない。

団体経営体

個人経営体以外の経営体をいう。

(2) 組織形態別

法人化している
(法人経営体)

農林業経営体のうち、法人化して事業を行う者をいう。

(3) 農業経営体

ア 土地

経営耕地

調査期日現在で農林業経営体が経営している耕地（けい畔を含む田、樹園地及び畑）をいい、自ら所有し耕作している耕地（自作地）と、他から借りて耕作している耕地（借入耕地）の合計である。土地台帳の地目や面積に関係なく、実際の地目別の面積とした。

経営耕地の取扱い方

- (1) 他から借りている耕地は、届出の有無に関係なく、また、口頭の賃借契約によるものも、全て借り受けている者の経営耕地（借入耕地）とした。
- (2) 請負耕作や委託耕作などと呼ばれるものであっても、実際は一般の借入れと同じと考えられる場合は、その耕作を借り受けて耕作している者の経営耕地（借入耕地）とした。
- (3) 耕起又は稲刈り等のそれぞれの作業を単位として、作業を請け負う者に委託している場合は、その耕地は委託者の経営耕地とした。
- (4) 委託者が、収穫物の全てをもらい受ける契約で、作物の栽培一切を人に任せ、その代わりあらかじめ決めてある一定の耕作料を相手に支払う場合は、その耕地は委託者の経営耕地とした。
- (5) 調査期日前1年間に1作しか行われなかった耕地で、その1作の期間を人に貸し付けていた場合は、貸し付けた者の経営耕地とはせず、貸付耕地（借り受けた側の経営耕地）とした。なお、「また小作」している耕地も、「また小作している農家」の経営耕地（借入耕地）とした。
- (6) 共有の耕地を割地として各戸で耕作している場合や、河川敷、官公有地内で耕作している場合も経営耕地（借入耕地）とした。
- (7) 協業で経営している耕地は、自分の土地であっても、自らの経営耕地とはせず、協業経営体の経営耕地とした。
- (8) 他の市区町村や他の都道府県に通って耕作（出作）している耕地でも、全てその農林業経営体の経営耕地とした。したがって、〇〇県や〇〇町の経営耕地面積として計上されているものは、その県や町に居住している農林業経営体が経営している経営耕地の面積であり、いわゆる属人統計であることに留意する必要がある。

耕地の取扱い方

- (1) 耕地面積には、けい畔を含めた。棚田などでけい畔がかなり広い面

積を占める場合には、本地面積の2割に当たる部分だけを田の面積に入れ（斜面の面積ではなく、水平面積を入れる。）、残りの部分については耕地以外の土地とした。

- (2) 災害や労力の都合などで調査期日前1年間作物を栽培していなくても、ここ数年の間に再び耕作する意思のある土地は耕地とした。

しかし、ここ数年の間に再び耕作する意思のない土地は耕地とはしなかった。

- (3) 新しく開墾した土地は、は種できるように整地した状態になっていても、調査期日までに1回も作付けしていなければ耕地とはしなかった。

- (4) 宅地内でも1a以上まとまった土地に農作物を栽培している場合は耕地とした。

- (5) ハウス、ガラス室などの敷地は耕地とした。ただし、コンクリート床などで地表から植物体が遮断されている場合や、きのこ栽培専門のものの敷地は耕地とはしなかった。

- (6) 普通畑に牧草を作っている場合は耕地とした。また、林野を耕起して作った牧草地（いわゆる造成草地）も耕地とした。

なお、施肥・補はんなどの肥培管理をしている牧草栽培地は、は種後何年経過していても耕地とし、肥培管理をやめていて近く更新することが確定していないものは耕地以外の土地とした。

- (7) 堤防と河川・湖沼との間にある土地に作物を栽培している場合は耕地とした。

- (8) 植林用苗木を栽培している土地は耕地とした。

- (9) 肥培管理を行っているたけのこ、くり、くるみ、山茶、こうぞ、みつまた、はぜ、こりやなぎ、油桐、あべまき、うるし、つばきなどの栽培地は耕地とした（刈敷程度は肥培管理とみなさない。）。

イ 農産物の販売

農産物販売金額

肥料代、農薬代、飼料代等の諸経費を差引く前の売上金額（消費税を含む。）をいう。

ウ 農業経営の取組

農業経営を行うためにデータを活用	効率的かつ効果的な農業経営を行うためにデータ（財務、市況、生産履歴、生育状況、気象状況、栽培管理などの情報）を活用することをいい、次のいずれかの場合をいう。
データを取得して活用	気象、市況、土壌状態、地図、栽培技術などの経営外部データを取得するツールとしてスマートフォン、パソコン、タブレット、携帯電話、新聞などを用いて、取得したデータを効率的かつ効果的な農業経営を行うために活用することをいう。
データを取得・記録して活用	「データを取得して活用」で取得した経営外部データに加え、財務、生産履歴、栽培管理、ほ場マップ情報、土壌診断情報などの経営内部データをスマートフォン、パソコン、タブレット、携帯電話などを用いて、取得したものをこれに記録して効率的かつ効果的な農業経営を行うために活用することをいう。
データを取得・分析して活用	「データを取得して活用」や「データを取得・記録して活用」で把握したデータに加え、センサー、ドローン、カメラなどを用いて、気温、日照量、土壌水分・養分量、CO ₂ 濃度などのほ場環境情報や、作物の大きさ、開花日、病気の発生などの生育状況といった経営内部データを取得し、専用のアプリ、パソコンのソフトなどで分析（アプリ・ソフトの種類、分析機能の水準などは問わない。）して効率的かつ効果的な農業経営を行うために活用することをいう。

(4) 個人経営体

ア 主副業別

主業経営体	農業所得が主（農家所得の50%以上が農業所得）で、調査期日前1年間に自営農業に60日以上従事している65歳未満の世帯員がいる個人経営体をいう。
準主業経営体	農外所得が主（農家所得の50%未満が農業所得）で、調査期日前1年間に自営農業に60日以上従事している65歳未満の世帯員がいる個人経営体をいう。
副業的経営体	調査期日前1年間に自営農業に60日以上従事している65歳未満の世帯員がいない個人経営体及び準主業経営体以外の個人経営体をいう。

イ 農業従事者等

基幹的農業従事者	15歳以上の世帯員のうち、ふだん仕事として主に自営農業に従事している者をいう。
----------	---

(5) 林業経営体

ア 保有山林の状況

保有山林	自らが林業経営に利用できる（している）山林をいう。 保有山林＝所有山林－貸付山林＋借入山林
------	--

お問合せ先

三重県政策企画部統計課農水・商工統計班

〒 514-8570 津市栄町 1 丁目 954 番地

TEL 059 - 224 - 2052

FAX 059 - 224 - 2046

E-mail : tokei@pref.mie.lg.jp