

# 令和7年度 県土整備部関係予算

## 新規事業及び完成予定事業箇所



県土整備部  
公式マスコット「ちどりん」

県土整備部  
県土整備総務課



# 目次



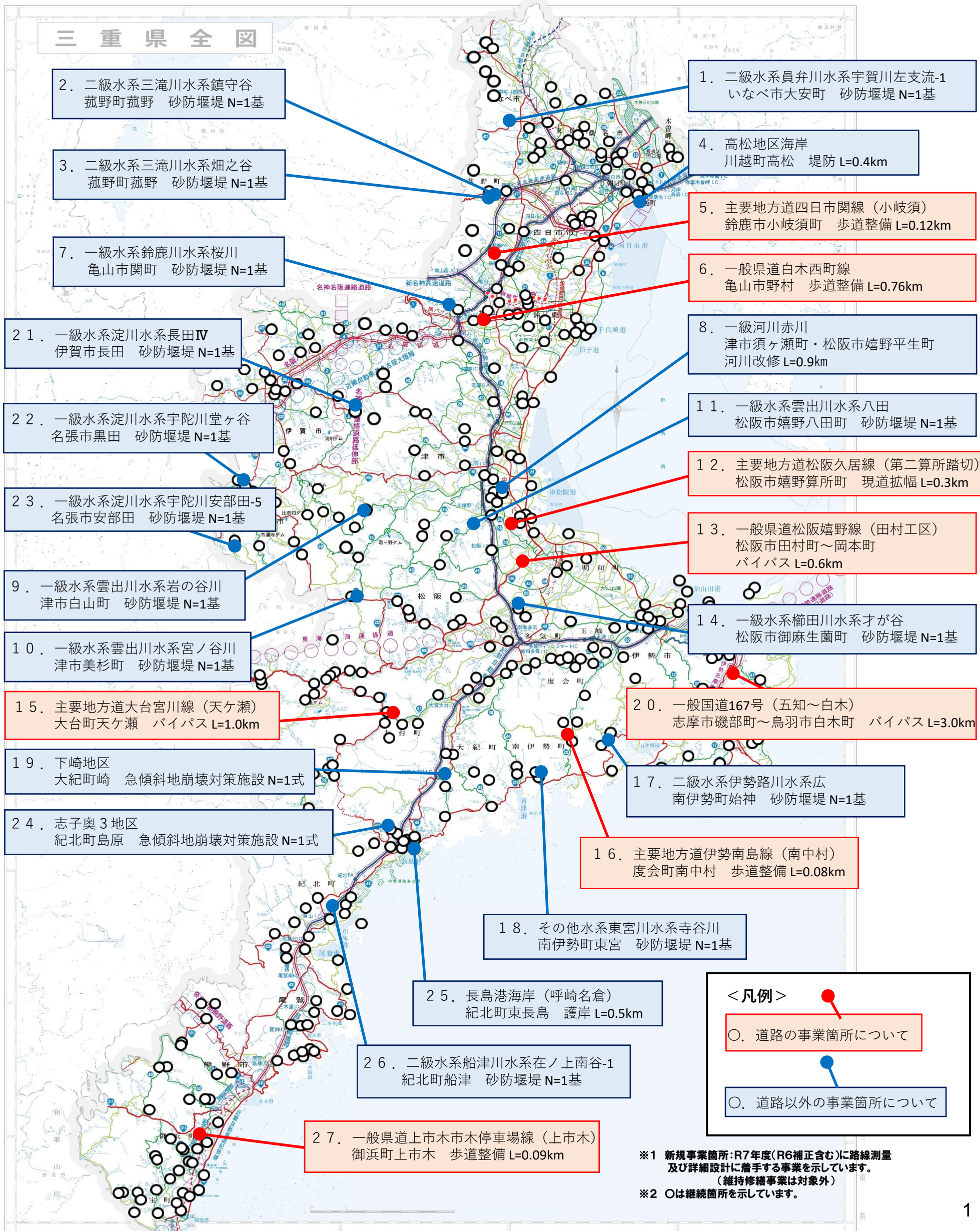
01 ▶ 令和7年度 新規事業箇所

02 ▶ 令和7年度 完成予定箇所

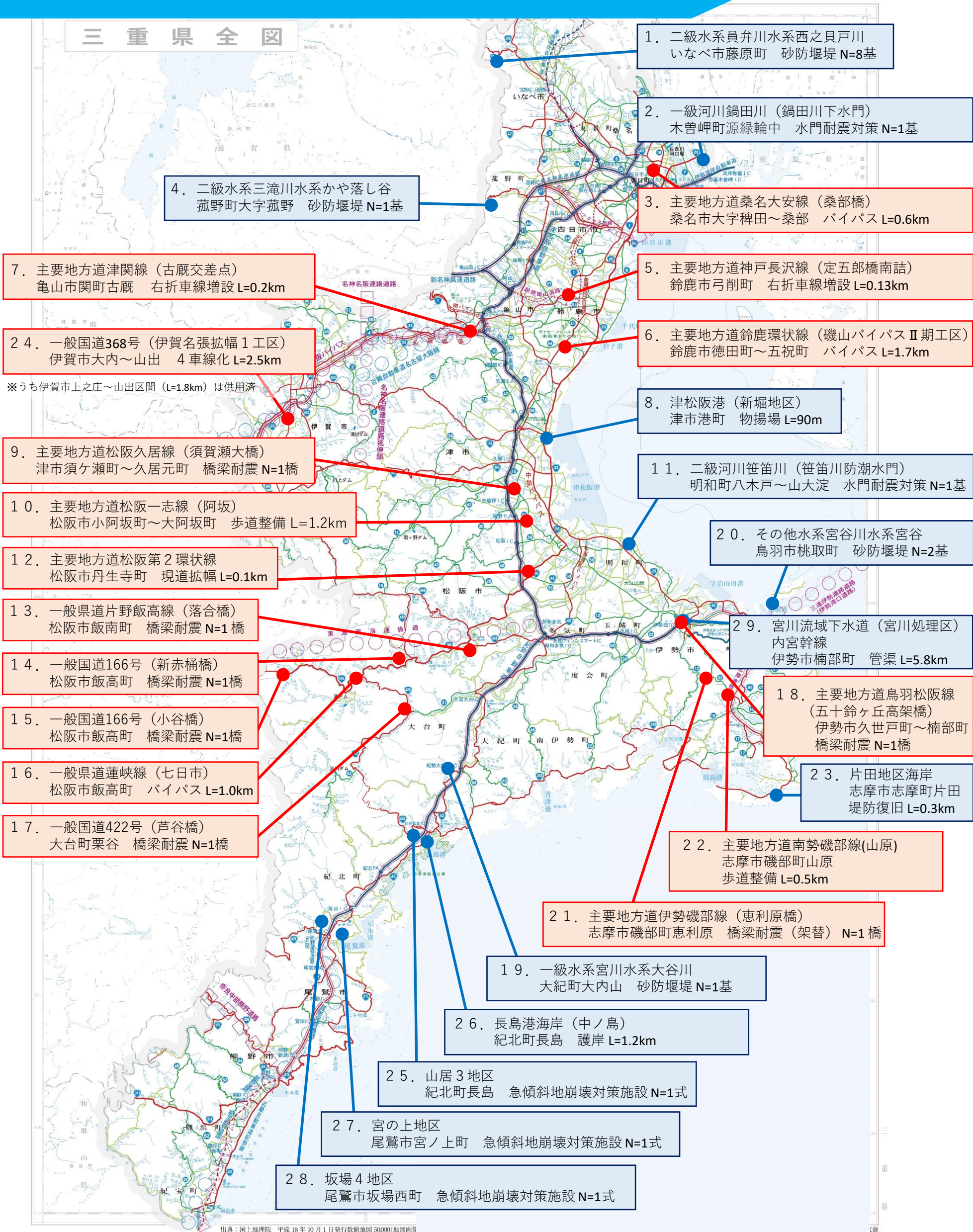
03 ▶ 主な事業の完成見通し（令和8年度以降）

04 ▶ 令和7年度 新規・完成予定箇所 一覧表

# 1. 令和7年度 新規事業箇所



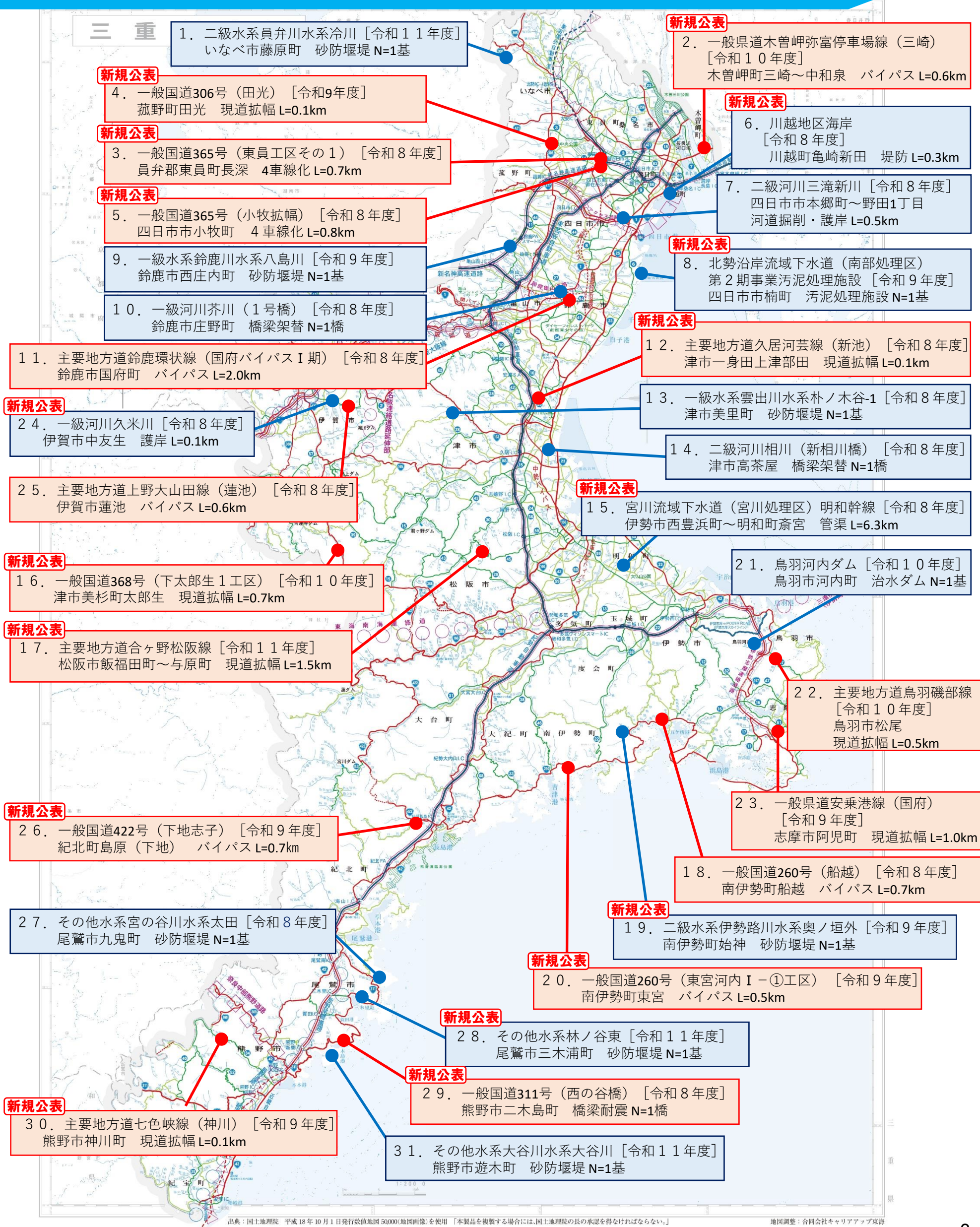
# 2. 令和7年度 完成予定箇所



※完成見込みについては、今後の予算状況等により変更になる場合があります。

※完成予定事業箇所：事業の事業完成箇所を示しています。（維持修繕事業は対象外）

# 3. 主な事業の完成見通し(令和8年度以降)



※完成見込みについては、今後の予算状況等により変更になる場合があります。

## 4-1 新規事業箇所

	事務所名	市町名	箇所名	整備内容
1	桑名建設事務所	いなべ市	二級水系員弁川水系宇賀川左支流-1	砂防堰堤 N=1基
2	四日市建設事務所	菰野町	二級水系三滝川水系鎮守谷	砂防堰堤 N=1基
3	四日市建設事務所	菰野町	二級水系三滝川水系畑之谷	砂防堰堤 N=1基
4	四日市建設事務所	川越町	高松地区海岸	堤防 L=0.4km
5	鈴鹿建設事務所	鈴鹿市	主要地方道四日市関線(小岐須)	歩道整備 L=0.12km
6	鈴鹿建設事務所	亀山市	一般県道白木西町線	歩道整備 L=0.76km
7	鈴鹿建設事務所	亀山市	一級水系鈴鹿川水系桜川	砂防堰堤 N=1基
8	津建設事務所	津市・松阪市	一級河川赤川	河川改修 L=0.9km
9	津建設事務所	津市	一級水系雲出川水系岩の谷川	砂防堰堤 N=1基
10	津建設事務所	津市	一級水系雲出川水系宮ノ谷川	砂防堰堤 N=1基
11	松阪建設事務所	松阪市	一級水系雲出川水系八田	砂防堰堤 N=1基
12	松阪建設事務所	松阪市	主要地方道松阪久居線(第二算所踏切)	現道拡幅 L=0.3km
13	松阪建設事務所	松阪市	一般県道松阪嬉野線(田村工区)	バイパス L=0.6km
14	松阪建設事務所	松阪市	一級水系櫛田川水系才が谷	砂防堰堤 N=1基
15	松阪建設事務所	大台町	主要地方道大台宮川線(天ヶ瀬)	バイパス L=1.0km
16	伊勢建設事務所	度会町	主要地方道伊勢南島線(南中村)	歩道整備 L=0.08km
17	伊勢建設事務所	南伊勢町	二級水系伊勢路川水系広	砂防堰堤 N=1基
18	伊勢建設事務所	南伊勢町	その他水系東宮川水系寺谷川	砂防堰堤 N=1基
19	伊勢建設事務所	大紀町	下崎地区	急傾斜地崩壊対策施設 N=1式
20	志摩建設事務所	志摩市・鳥羽市	一般国道167号(五知～白木)	バイパス L=3.0km
21	伊賀建設事務所	伊賀市	一級水系淀川水系長田IV	砂防堰堤 N=1基
22	伊賀建設事務所	名張市	一級水系淀川水系宇陀川堂ヶ谷	砂防堰堤 N=1基
23	伊賀建設事務所	名張市	一級水系淀川水系宇陀川安部田-5	砂防堰堤 N=1基
24	尾鷲建設事務所	紀北町	志子奥3地区	急傾斜地崩壊対策施設 N=1式
25	尾鷲建設事務所	紀北町	長島港海岸(呼崎名倉)	護岸 L=0.5km
26	尾鷲建設事務所	紀北町	二級水系船津川水系在ノ上南谷-1	砂防堰堤 N=1基
27	熊野建設事務所	御浜町	一般県道上市木市木停車場線(上市木)	歩道整備 L=0.09km

## 4-2 完成予定事業箇所

	事務所名	市町名	箇所名	整備内容
1	桑名建設事務所	いなべ市	二級水系員弁川水系西之貝戸川	砂防堰堤 N=8基
2	桑名建設事務所	木曾岬町	一級河川鍋田川(鍋田川下水門)	水門耐震対策 N=1基
3	桑名建設事務所	桑名市	主要地方道桑名大安線(桑部橋)	バイパス L=0.6km
4	四日市建設事務所	菰野町	二級水系三滝川水系かや落し谷	砂防堰堤 N=1基
5	鈴鹿建設事務所	鈴鹿市	主要地方道神戸長沢線(定五郎橋南詰)	右折車線増設 L=0.13km
6	鈴鹿建設事務所	鈴鹿市	主要地方道鈴鹿環状線(磯山バイパスⅡ期工区)	バイパス L=1.7km
7	鈴鹿建設事務所	亀山市	主要地方道津関線(古厩交差点)	右折車線増設 L=0.2km
8	津建設事務所	津市	津松阪港(新堀地区)	物場場 L=90m
9	津建設事務所	津市	主要地方道松阪久居線(須賀瀬大橋)	橋梁耐震 N=1橋
10	松阪建設事務所	松阪市	主要地方道松阪一志線(阿坂)	歩道整備 L=1.2km
11	松阪建設事務所	明和町	二級河川笹笛川(笹笛川防潮水門)	水門耐震対策 N=1基
12	松阪建設事務所	松阪市	主要地方道松阪第2環状線	現道拡幅 L=0.1km
13	松阪建設事務所	松阪市	一般県道片野飯高線(落合橋)	橋梁耐震 N=1橋
14	松阪建設事務所	松阪市	一般国道166号(新赤桶橋)	橋梁耐震 N=1橋
15	松阪建設事務所	松阪市	一般国道166号(小谷橋)	橋梁耐震 N=1橋
16	松阪建設事務所	松阪市	一般県道蓮峡線(七日市)	バイパス L=1.0km
17	松阪建設事務所	大台町	一般国道422号(芦谷橋)	橋梁耐震 N=1橋
18	伊勢建設事務所	伊勢市	主要地方道鳥羽松阪線(五十鈴ヶ丘高架橋)	橋梁耐震 N=1橋
19	伊勢建設事務所	大紀町	一級水系宮川水系大谷川	砂防堰堤 N=1基
20	志摩建設事務所	鳥羽市	その他水系宮谷川水系宮谷	砂防堰堤 N=2基
21	志摩建設事務所	志摩市	主要地方道伊勢磯部線(恵利原橋)	橋梁耐震(架替) N=1橋
22	志摩建設事務所	志摩市	主要地方道南勢磯部線(山原)	歩道整備 L=0.5km
23	志摩建設事務所	志摩市	片田地区海岸	堤防復旧 L=0.3km
24	伊賀建設事務所	伊賀市	一般国道368号(伊賀名張拡幅1工区)	4車線化 L=2.5km
25	尾鷲建設事務所	紀北町	山居3地区	急傾斜地崩壊対策施設 N=1式
26	尾鷲建設事務所	紀北町	長島港海岸(中ノ島)	護岸 L=1.2km
27	尾鷲建設事務所	尾鷲市	宮の上地区	急傾斜地崩壊対策施設 N=1式
28	尾鷲建設事務所	尾鷲市	坂場4地区	急傾斜地崩壊対策施設 N=1式
29	中南勢流域下水道	伊勢市	宮川流域下水道(宮川処理区)内宮幹線	管渠 L=5.8km