

室生・赤目・青山国定公園

公園区域及び公園計画

昭和45年12月28日

厚生省

室生、赤目、青山国定公園

区域及び公園計画

第ノ 公園区域

一、区域設定の基本方針

本公園は、奈良、三重の県境にまたがる室生火山群の地形景観、布引山系の丘陵景観及び高見山地の森林景観を保護し、その利用を増進することを目的として設定する。

二、区域

本公園の区域は別紙図面のとおりとする。

面積 26,308 ヘクタール

その関係市町村名は、次のとおりである。

奈良県 桜井市

山辺郡 都祁村

宇陀郡 榛原町、室生村、曾爾村、御杖村

吉野郡 東吉野村

三重県 名張市

久居市

阿山郡 伊賀町、大山田村

名賀郡 青山町

安芸郡 美里村

一志郡 白山町、美杉村

飯南郡 飯高町

## 第 2. 公 園 計 画

### 1. 基 本 方 針

#### 1) 現 況 及 び 特 性

##### ア. 地 形、地 質

本公園は、大和高原南部地区（貝ヶ平山、額井岳）、室井火山群地域（傾留尊山、室生山、赤目溪谷）、高見山地（三峰山、高見山、池木屋山）、青山高原（笠取山、丸山、草原、青山峠、布引峠）の四地域に大別されるが、各地域毎にそれぞれ地形、地質学的に特異な景観をなしている。

大和高原南部地域は、初瀬、宇陀川断層崖を構成する貝ヶ平山、香酢山、額井岳が山岳景観を呈している。

室生火山群地域のうろ、国見山、小太郎岩、鎧岳、兜岳、屏風岩、香落溪、赤目四十八滝は火山群を代表する柱状節理の地形景観を呈している。これらは断層や侵食によるものと考えられている。

高見山地のうち、高見山は中央構造線に接して屹立する独立峰であり、これに続く台高山脈一帯は奥香肌峠等の溪谷を山麓部に有する壮大な山岳景観をなしている。

青山高原により代表される布引山系一帯はなだうかな高原を形成している。

##### イ. 地 被

本公園の植生の大部分は、自然植生が何等かの形で置き

かえられた代償植生となっており、その中に部分的に天然林が残されている。海拔1,000m前後の地域であるため常緑広葉樹林と落葉広葉樹林との両方の植生を見るこができる。自然植生としては、高見山のブナ林及び奥香肌峡周辺のブナ、トガサワラ林がある。二次植生としては、区域の大部分を占めるスギ、ヒノキの植生景観が見られる。また採草地や萱場として利用されてきた保留尊高原、大洞山、青山高原の一部にはススキの高原が見られる。さらに高見山のシマフナゲの群落とミヤコササの風衝草原、青山高原のイヌツゲ、アセビの群落等の植生景観も見られる。

特殊植物分布としては、本公園地域が植物学上暖地性植物の北限地帯と寒地性植物の南限地帯との交錯した位置にあるため、興味ある植物の分布が示されている。現在、天然記念物に指定されているものとして室生山暖地性シマ群落、丹生川上神社ツルマンリヨウ自生地、<sup>はや</sup>吐山、<sup>ちりし</sup>向刺スズラン群落等がある。

## 7. 特殊景観

人文景観としては、室生寺を中心とした仏教美術の歴史的景観が残され、大野寺、戒長寺、泰運寺等の石刹が見られる。また奥山愛宕神社、北畠神社(石勝の庭園)、丹生川上神社等の神社や石勝、三多気の桜馬場、和歌山街道等が往時の面影を残している。

## (2) 保護の方針

ア、室生火山群の地形景観を呈している倶留尊山、小太郎岩、鎧岳、兜岳、屏風岩の柱状節理は特別保護地区として厳正に保護する。また奥山愛宕神社境内のブナ林、三峰山山頂高原のゴヨウツツジの群落についても同様に特別保護地区とする。

イ、高見山及び台高山脈一帯の温帯性天然林、室生寺周辺の暖帯林、倶留尊高原のススキ草原は第1種特別地域とする。また赤目四十八滝も第1種特別地域とする。

ウ、奥宇陀山地及び台高山脈一帯のスギ、ヒノキの植林地域は第2種特別地域とする。

エ、集落地域については普通地域として扱うものとする。

オ、その他の地域は、各地域毎の特性に応じて効果的な保護を図る。

## (3) 利用の方針

ア、東海自然歩道を公園利用の軸線とする。

イ、本公園の利用は、山岳部にあつては、山岳景観の探勝ならびに植物、動物の生態を観察する自然公園として整備を図る。施設整備にあつては、歩道の整備を中心とし、幹線になる歩道を整備し、各地域毎の特性に応じた利用施設を環境との調和をはかりつつ配置する。

ウ、幹線歩道から、それぞれ興味地点に至る歩道を整備する。

工. 山岳地帯には、山小屋、野営場等登山利用目的に合致した施設を整備する。

## 2. 計画

### 1) 保護計画

#### ア. 特別保護地区

区域 67 ha (奈良県 36 ha)(三重県 31 ha)

#### イ. 特別地域

区域 25,603 ha (奈良県 12,354 ha)(三重県 13,249 ha)

第1種 1,107 ha ( " 557 ha)( " 550 ha)

第2種 3,514 ha ( " 1,246 ha)( " 2,268 ha)

第3種 20,982 ha ( " 10,551 ha)( " 10,431 ha)

#### ウ. 普通地域

区域 638 ha (奈良県 354 ha)(三重県 284 ha)

名称	位 置	第 1 種 特 別 地 域		第 2 種 特 別 地 域		第 3 種 特 別 地 域	
		区 域	面積	区 域	面積	区 域	面積
国 定 公 園 特 別 地 域	奈良県桜井市 地内			桜井市大字 管森の一部	( 1 )	桜井市大字 管森の一部	( 56 )
	山辺郡都祁村 地内			都祁村大字 吐山の一部	( 48 )	都祁村大字 吐山の一部	( 78 )
	宇陀郡榛原町 地内	榛原町大字 西峠、小鹿野 の各一部	( 1 )	榛原町大字 玉立、額井、 荷阪の各一部	( 79 )	榛原町大字 小鹿野、西峠、 玉立、赤瀬、 額井、戒場、 荷阪山辺三の 各一部	( 857 )
	室生村 地内	室生村大字 室生の一部	( 171 )	室生村大字 室生大野の一 部	( 30 )	室生村、大字 大野、砥取、 室生、下田口、 向淵、古大野 の各一部	( 2643 )
	宇陀郡曾爾村 地内	曾爾村大字 伊賀見、太良 路、今井、小 長尾、長野の 各一部	( 240 )	曾爾村大字 長野、今井、 葛、伊賀見の 各一部	( 744 )	曾爾村大字 伊賀見、葛、 太良路、今井、 小長尾、長野 の各一部	( 2930 )
	御杖村 地内			御杖村大字 神末の一部	<del>( 32 )</del> ( 31 )	御杖村大字 管野、神末、 土屋、原、桃 俣の各一部	<del>( 793 )</del> ( 794 )
	吉野郡東吉野 村 地内	東吉野村大字 平野、杉谷小 の各一部	( 145 )	東吉野村大字 杉谷、大又、 麦谷、小、木 津川の各一部	( 313 )	東吉野、大字 平野、杉谷、 大又、麦谷、 小、小川、木 津川、鷺谷の 各一部	( 3,193 )

名称	位 置	第 1 種 特 別 地 域		第 2 種 特 別 地 域		第 3 種 特 別 地 域	
		区 域	面積	区 域	面積	区 域	面積
国 定 公 園 特 別 地 域	三重県阿山郡 伊賀町 地内	大字下柘植の 一部	(110)	大字下柘植 山畑の各一部	(205)	大字下柘植 山畑の各一部	(454)
	阿山郡大山田 村 地内	大字富永の一 部	(60)	大字奥馬野、 上阿波の各一 部	(84)	大字須原、上 阿波の各一部	(830)
	安芸郡美里村					大字柱畑、南 長野の各一部	(248)
	名賀郡青山町	大字高尾、勝 地の各一部	(26)			大字滝、勝地、 伊勢路、諸木 霧生、高尾の 各一部	(1,254)
	久居市					大字奥山の一 部	<del>(52)</del> (47)
	一志郡白山町	大字垣内の一 部	(52)			大字垣内、八 刈野、山田野、 藤、大原、福 田山の各一部	(736)
	名張市	大字長坂、青 蓮寺の各一部	<del>(292)</del> (90)	大字青蓮寺 の一部	(202)	大字上長瀬、 布生、百々、 中知山、青蓮 寺、長坂の各 一部	(1,563)
	一志郡美杉村	大字太郎生、 上多気、川上 の各一部	<del>(333)</del> (83)	大字太郎生の 一部	(91)	大字川上、三 多気、八知、 上多気、太郎 生の各一部	<del>(2,735)</del> (2,935)



名称	位 置	第1種特別地区		第2種特別地区		第3種特別地区	
		区 域	面積	区 域	面積	区 域	面積
	飯南郡飯高町	大字波瀬、蓮、 森の各一部	(129)	大字蓮、森、 舟戸、青田、 木棍の各一部	(1,686)	大字蓮、森、 波瀬、富永、 月出、多良木 の各一部	(2,316)

#### ウ 保護詳細計画の概要

第1種特別地域については、本公園のうち自然景観のすぐれた部分で、特別地域の中でも風致維持の必要度が最も高い地域である。その取扱いとしては、極力現在の風致の保護をはかり、原則として、公園計画で決定した施設の外は許可しない。

第2種特別地域については、風致維持の必要度が中位のところで産業的利用との調整がある程度はかられる地域である。

第3種特別地域については、風致維持の必要度が比較的少くない地域で産業行為は原則として許可する。

#### ウ 普通地域

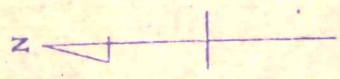
(ア) 区域 <sup>638</sup> 638ha (奈良県354ha) (三重県<sup>284</sup>277ha)

名称	位置	区域	面積	摘要
国 定 公 園 普 通 地 域	奈良県 宇陀郡 室生村 地内	室生村 大字室生 の一部	(78)	集落
	奈良県 宇陀郡 會爾村 地内	會爾村 大字伊賀見 太良路、葛 の各一部	(248)	集落
	奈良県 吉野郡 東吉野 村地内	東吉野村 大字小川～ 小の各一部	(28)	集落
	三重県 名賀郡 青山町 地内	青山町 大字古田 の一部	(20)	集落
	三重県 一志郡 白山町 地内	白山町 大字福田山、 大原 の各一部	(98)	防衛庁 所管地 (98)
	三重県 阿山郡 大山田 村地内	大山田村 大字上阿波 の一部	<del>(152)</del> (154)	防衛庁 所管地 (9)
	三重県 安芸郡 美里村 地内	美里村 大字桂畑	(2)	防衛庁 所管地 (2)
	三重県 久居市 地内	久居市 大字奥山	<del>(5)</del> (10)	防衛庁 所管地 (5)

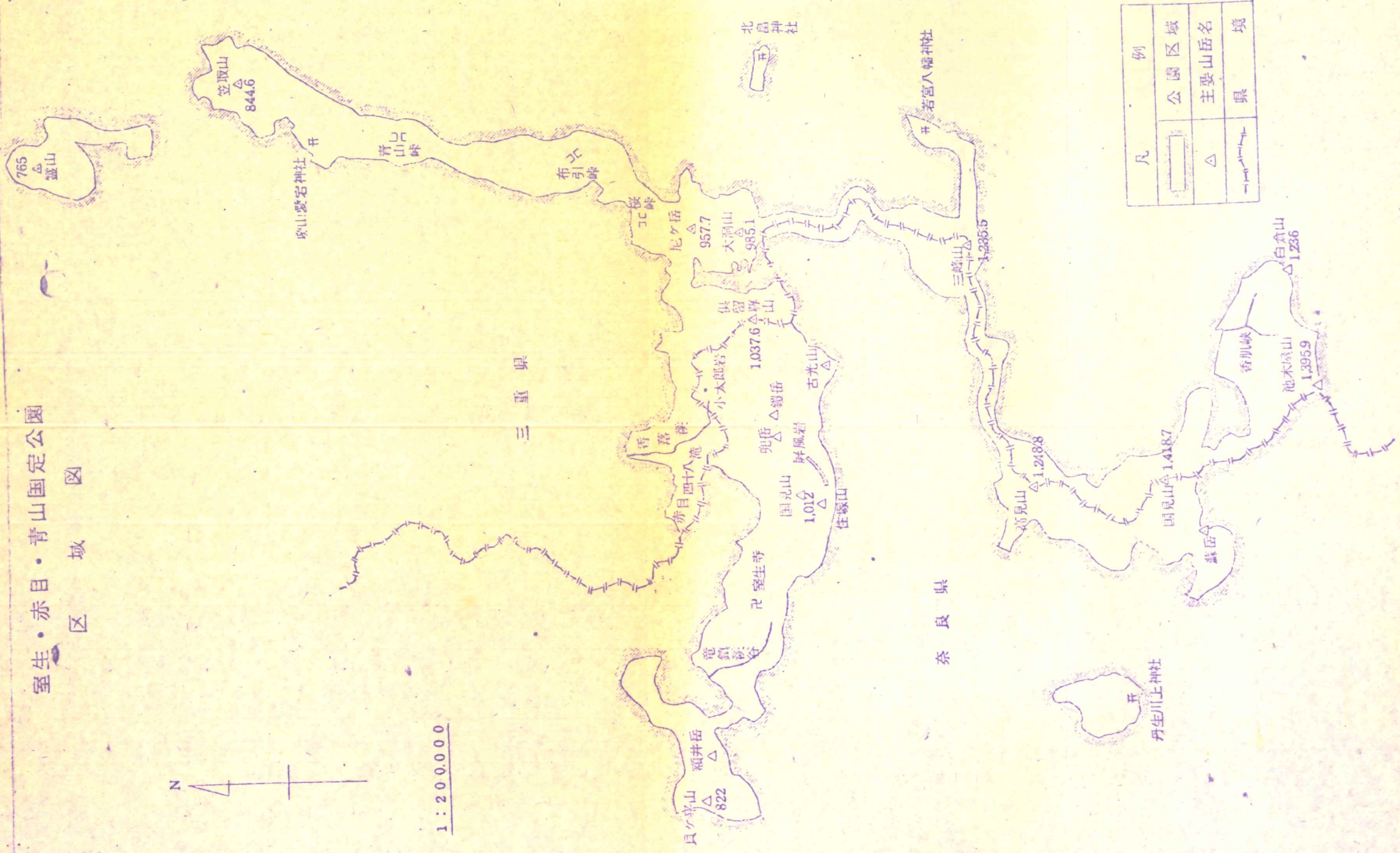
歩道

番号	路線名	公園計画上の起点及び終点	主要経過地	備考
1	東海自然歩道	起: 三重県阿山郡伊賀町大字下栢植 (公園境野) 終: " " 大山町村大字富永 ( " ) 起: " " " 大字猿野 ( " ) 終: " 志郡美杉村大字中大畑 ( " ) 起: " " " 大字上太郎生 ( " ) 終: 奈良県桜井市大字菅森 ( " )	青山高原 俱利伽羅高原 室生寺 戒長寺	
2	高見山地 縦走線歩道	起: 三重県一志郡美杉村大字多気 (歩道分岐点) 終: " 飯沼郡飯高町大字森 (公園境界)	三峰山 高見山 池木屋山 白倉山	

室生・赤目・青山国定公園  
区域図




1:200,000

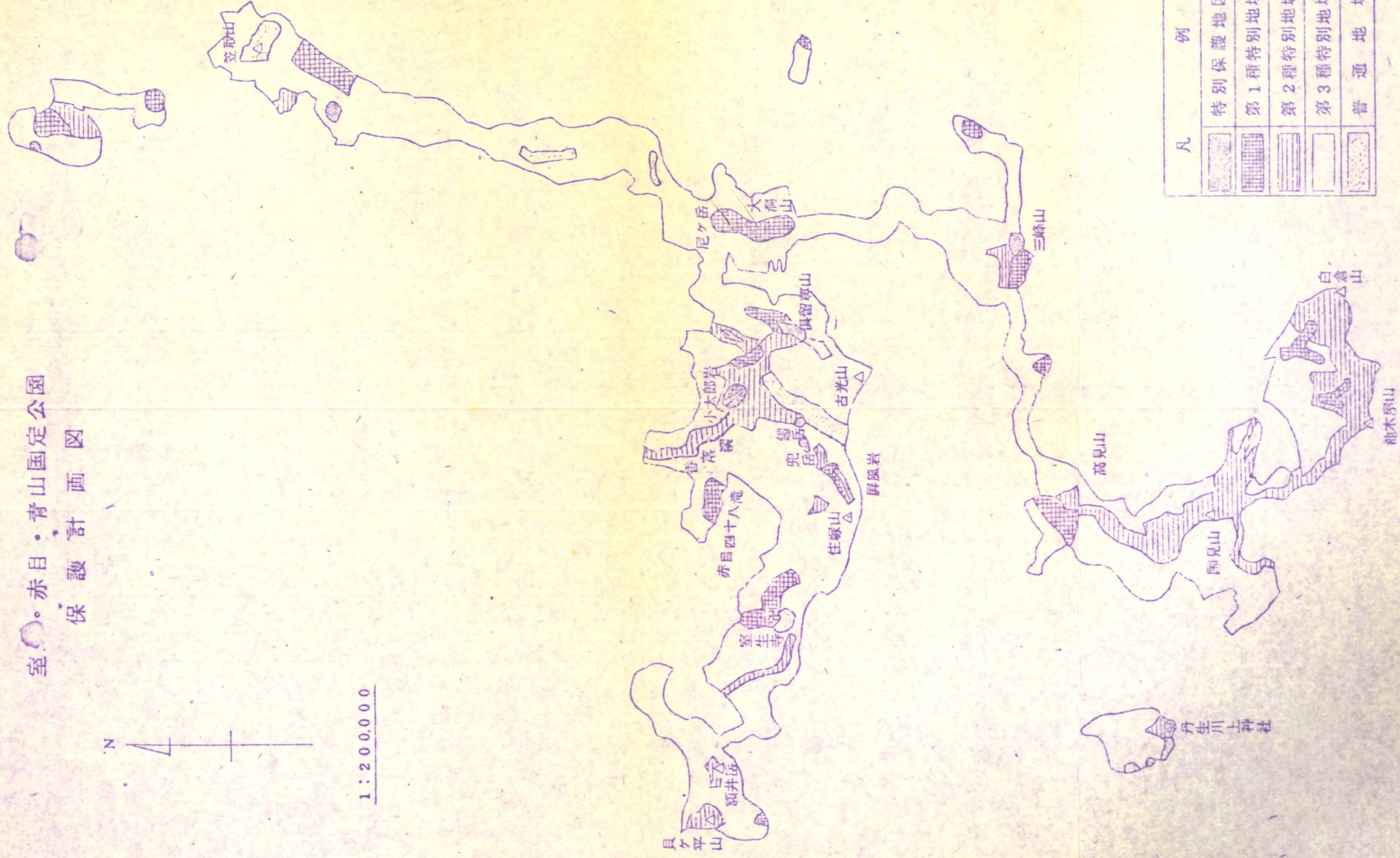


凡	例
[Symbol: Shaded area]	公園区域
[Symbol: Triangle]	主要山岳名
[Symbol: Dashed line]	県境

室・赤目・青山国定公園  
保護計画図

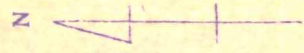


1:200,000

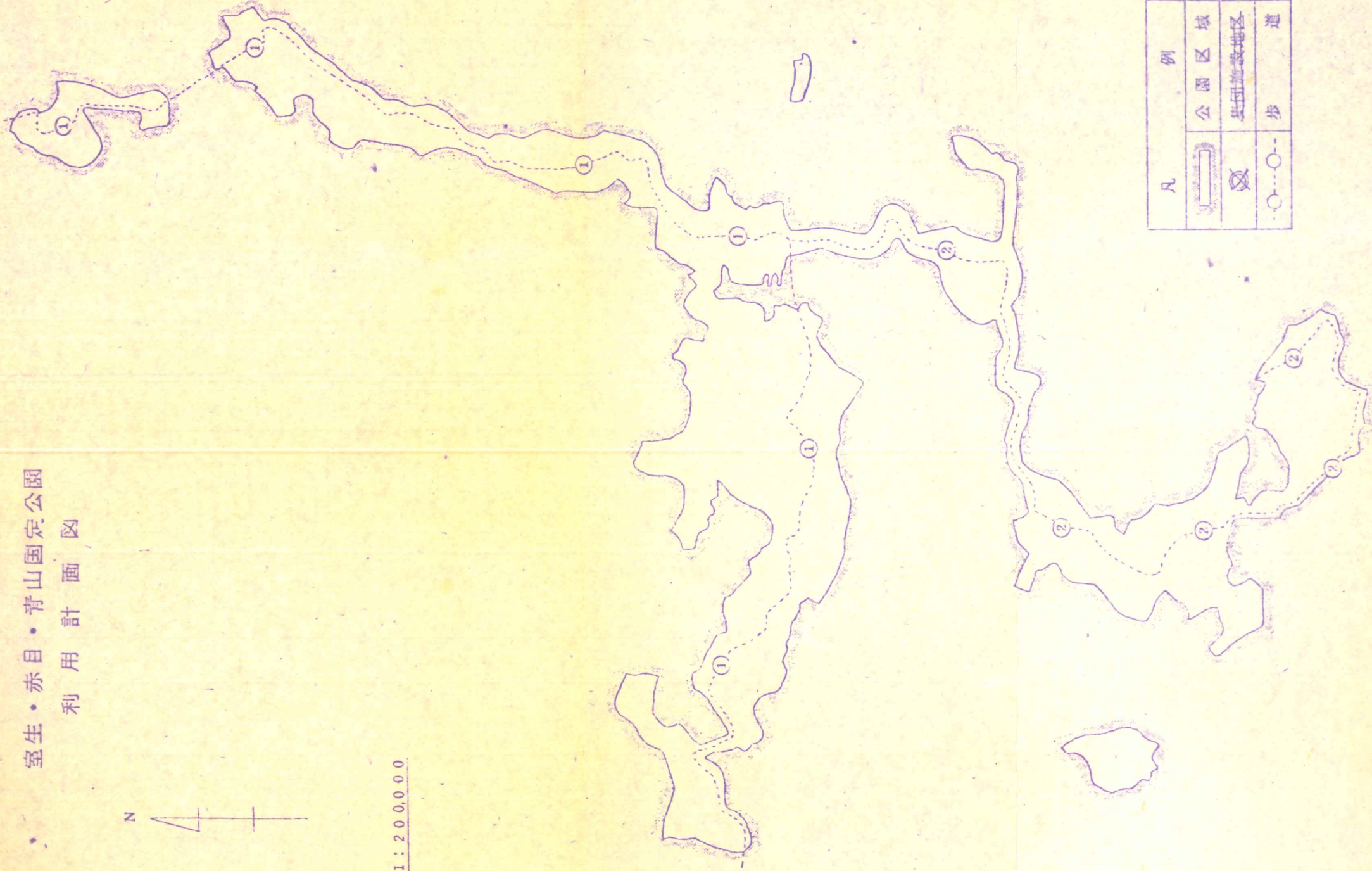


凡	例
	特別保護地区
	第1種特別地域
	第2種特別地域
	第3種特別地域
	普通地域

室生・赤目・青山国定公園  
利用計画図



1:200,000



例	
凡	公園区域
⊗	共同施設地区
○---○	歩道