国道422号（下地志子）

安全祈願祭 開催

令和７年３月１日(土)
（12時～13時）

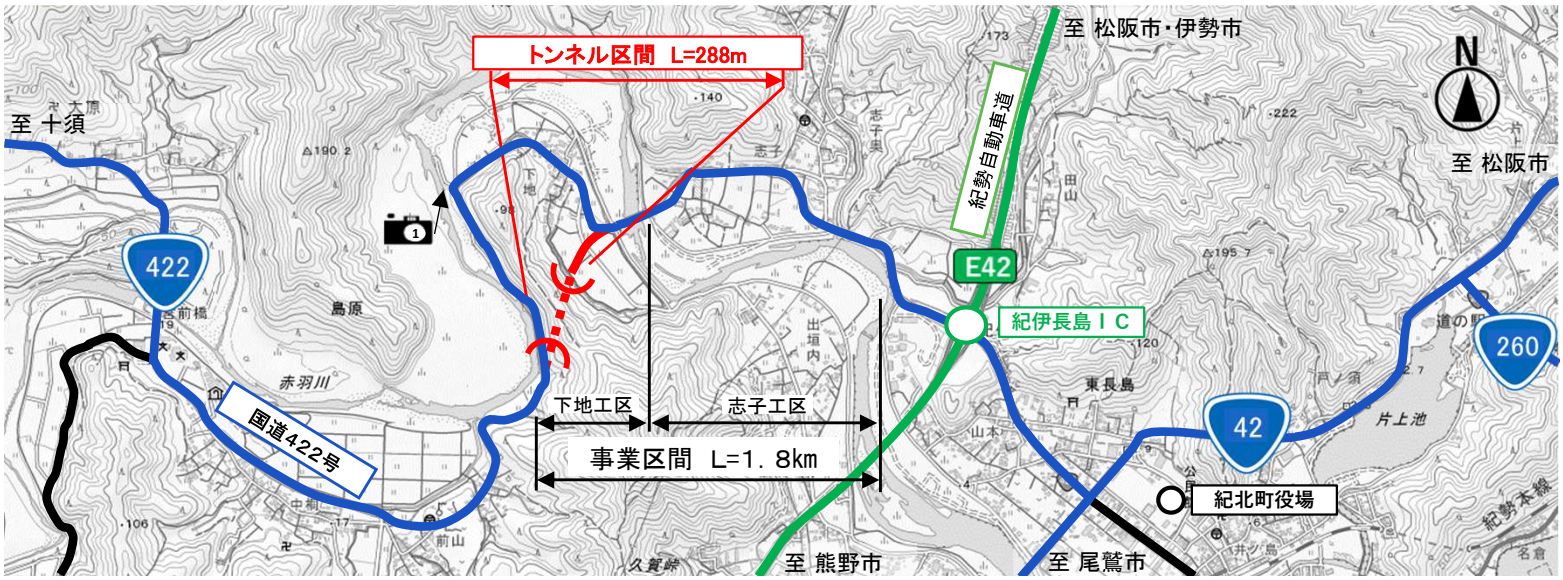

≪道路利用者の安全性・快適性の向上≫

当区間は、道幅が狭く、車両のすれ違いが困難なため、円滑な通行に支障をきたしていました。

今回の工事により、幅員狭小区間が解消され、安全・安心で快適に走行できるようになります。

【標準断面図】
トンネル部

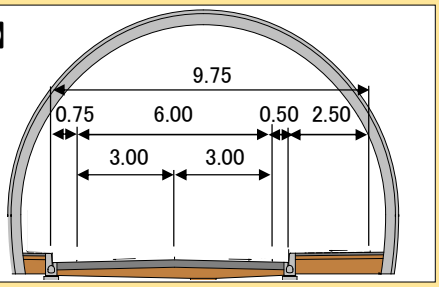

≪防災機能の強化≫

当区間の現道は、海抜約8.7mであり、津波の浸水想定区域となっています。

今回の工事により、下地工区は海抜約15～16mで津波浸水想定高以上を通過することから防災機能が強化されます。

【津波浸水想定区域図】

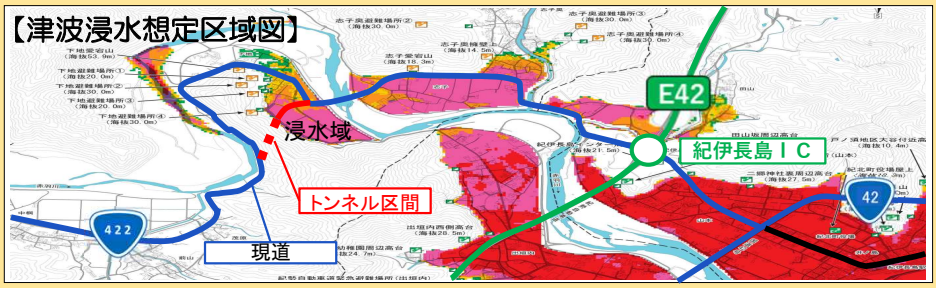

問い合わせ先
尾鷲建設事務所 事業推進室 道路･公園課
電話：0597-23-3533

三重県 Mie Prefectural Government

三重県 県土整備部
公式マスコット ちどりん