


熊野古道 伊勢路を迷わず歩ける

登山GPSアプリ ▲ YAMAP

YAMAPで見れる伊勢路マップは裏面をチェック



▲ YAMAP でできる3つのこと

登山前

登山地図を検索できる

25,000座以上の登山地図を利用可能。百名山や低山など登りたい山の地図をカンタンに見つけることができます。

登山中

道迷いを防げる

スマホの電波の届かないエリアでも、GPSによって現在位置を表示。遭難を防ぎ、登山の安全をサポートします。


登山後

歩いた道を記録できる

自身の歩いた軌跡を記録し、同時に写真も保存可能。自分だけの「人生の登山記録」をつくることができます。



登山計画



登山行程とコースタイムが自動で入力される「登山計画」を利用して登山準備が可能。休憩やスタート時間の変更にも対応します。

みまもり機能



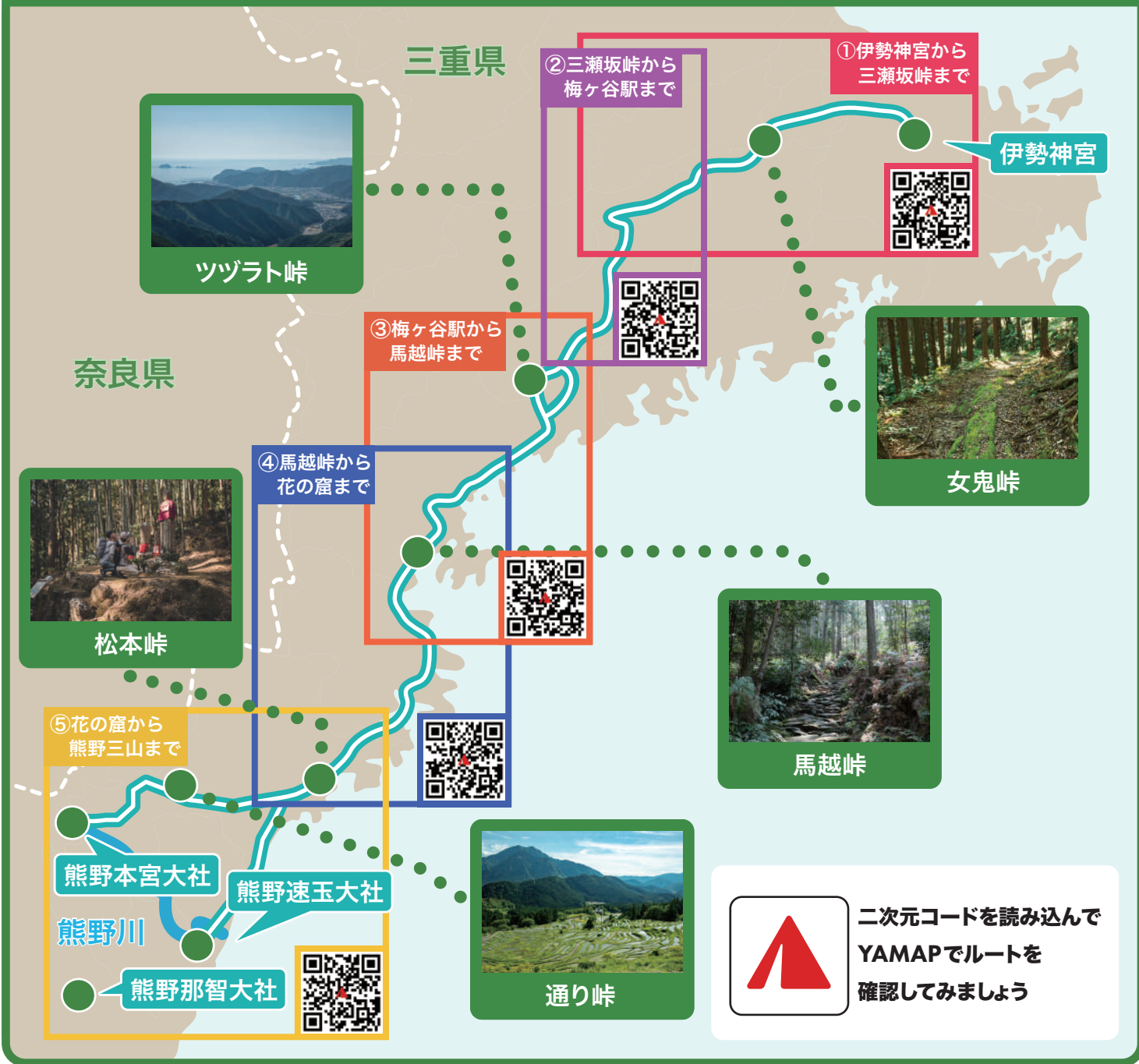
家族や知人に登山中の位置を知らせることができ、安全サポート機能。万が一遭難した場合、検索範囲を絞ることも繋がります。

モーメント



テキストや写真などのシンプルなコンテンツを作成し投稿できる機能。日常のつぶやきやフォロワー同士の新たな交流のきっかけとして活用できます。

熊野古道伊勢路マップ



「熊野古道 伊勢路」とは？

熊野本宮大社、熊野速玉大社、熊野那智大社の三社を総称する「熊野三山」を詣でる道として知られる「熊野古道」。そのうち、伊勢神宮から熊野三山へ通ずる巡礼の道が「伊勢路」です。熊野古道を象徴する石畳の風景はもちろん、峠から望む海の景色や日本一ともいわれる棚田など、三重の美しい景色が楽しめるコースです。



クマの出没に十分お気をつけください

三重県内では、クマの出没情報が多発しているため「クマアラート」を導入しています。熊野古道 伊勢路へお越しの際は、三重県のHP等によりクマアラートの発表情報をあらかじめご確認ください。なお、クマアラートは警報と注意報にわかれており、警報は市町ごと、注意報は複数の市町を対象に発表します。特に、警報発表市町圏内への来訪の際は十分ご注意ください。

複数人で歩く、クマ鈴・ラジオ等の音のでるものを携帯するなど、クマに対する安全対策を講じたうえで古道歩きをお楽しみください。なお、熊野古道沿線の観光協会等では「クマ鈴」の貸し出しを行っています。詳細については、記載の二次元コードから「三重県HP」および「熊野古道 伊勢路 HP」をご確認ください。



お問合せ先
 三重県 地域連携・交通部 南部地域振興局 東紀州振興課
 〒514-8570 三重県津市広明町13番地 TEL: 059-224-2193
 受付時間: 月～金 8:30～17:15 (土日祝日・12月29日から1月3日を除く)

