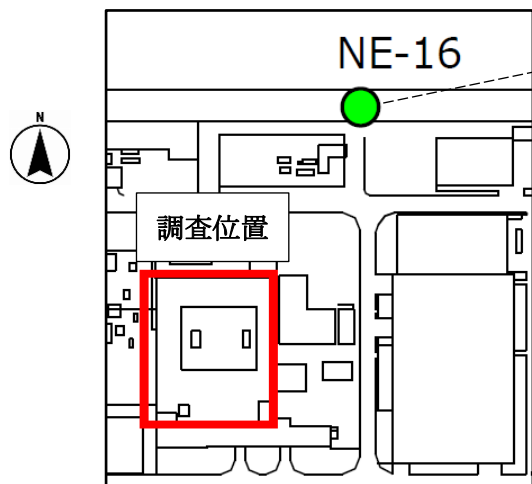


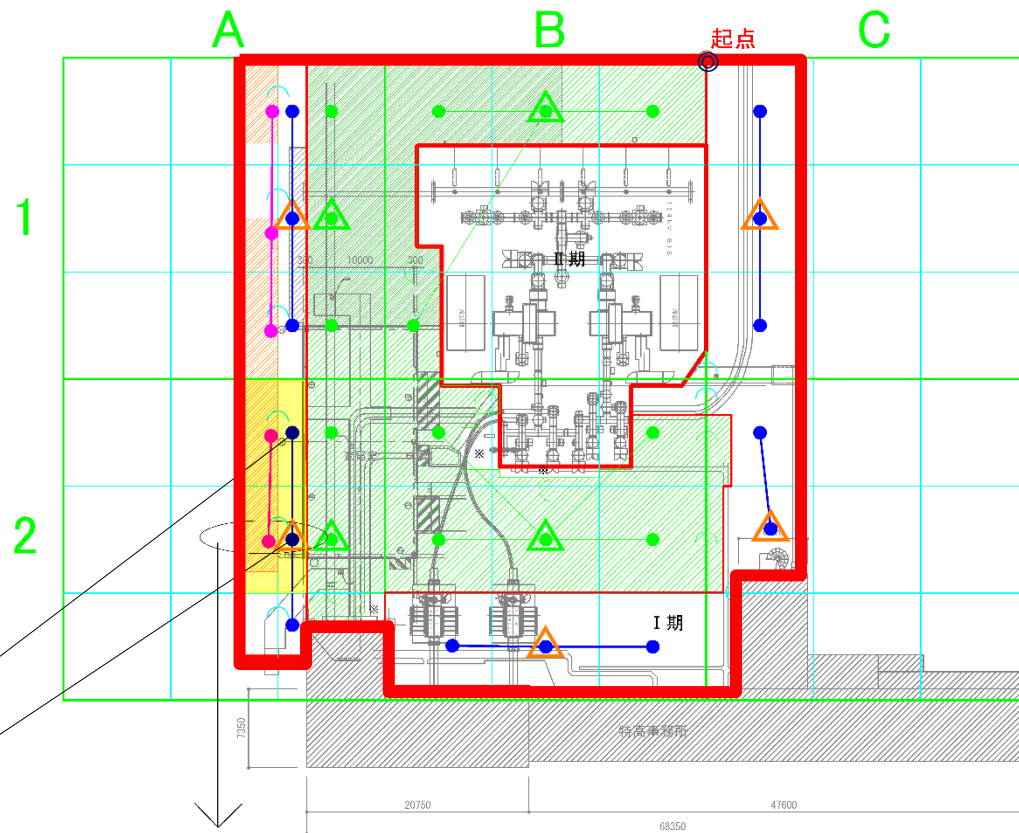
地点②

地下水分析(NE-16)

特定有害物質の種類	NE-16 (mg/L)	地下水基準 (mg/L)
水銀	<0.0005	0.0005

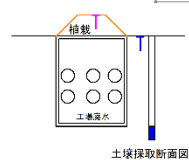


地下水分析位置図



調査位置平面図

土壤汚染のおそれが生じた場所の位置：現地表面



土壤採取断面図

個別分析

10m格子	土壤溶出量 水銀 (mg/L)
A2-3	0.0069
A2-6	0.0066
A2-9	<0.00005
基準値	0.0005
第二溶出量基準値	0.005