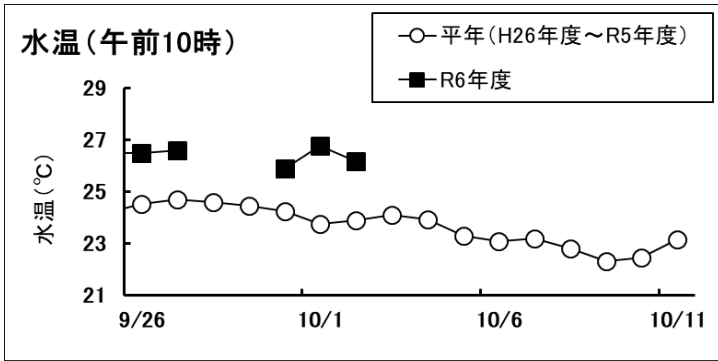


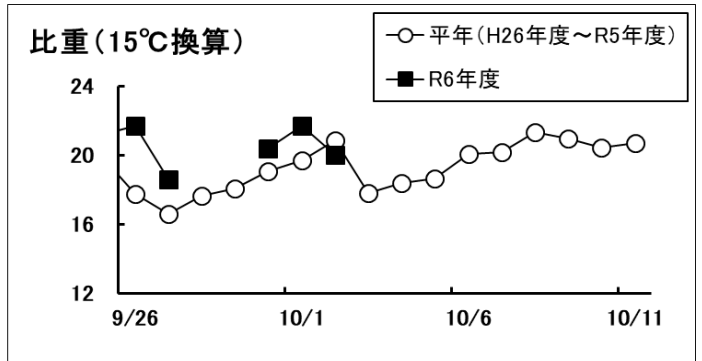


## 令和6年度 黒のり漁場調査(第1回)

### 【白子港の水温】



### 【白子港の比重】

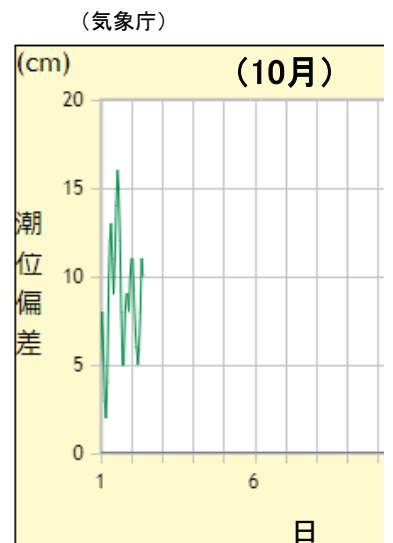
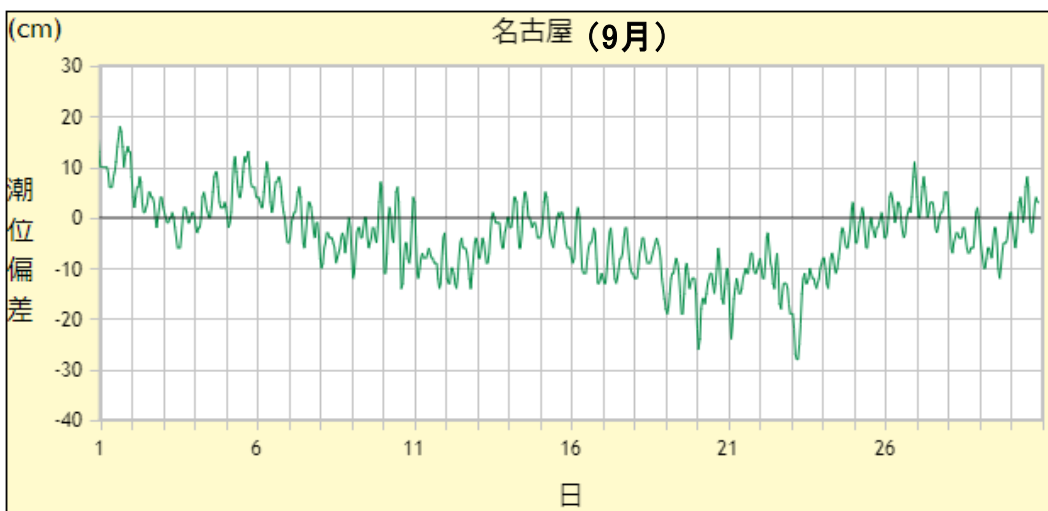


### 【プランクトン】

採水日	漁協名	発生密度 (cells/mL)
10月1日	木曾岬	1,425
10月1日	伊曾島(新田)	4,990
9月30日	城南	1,050
10月1日	鈴鹿市	下箕田 7,900
—		浜田 —
—		白子 —
—	白塚港前	8,380
—	松阪	東黒部 —

採水日	漁協名	発生密度 (cells/mL)
—	大淀	—
10月1日	今一色(台場)	95
10月1日	桃取	0
—	答志上手(内)	—
—	答志上手(外)	—
—	菅島	表 —
—		裏 —
—	安楽島	—
—		—

### 【名古屋港の潮位偏差(速報値)】



潮位偏差: 計算上の予測潮位と実測潮位との差

プラスの時は実際の潮位が予想潮位より高く、マイナスの時は低いことを示す。

※9月と10月の縦軸(潮位偏差)のスケールは違います。