




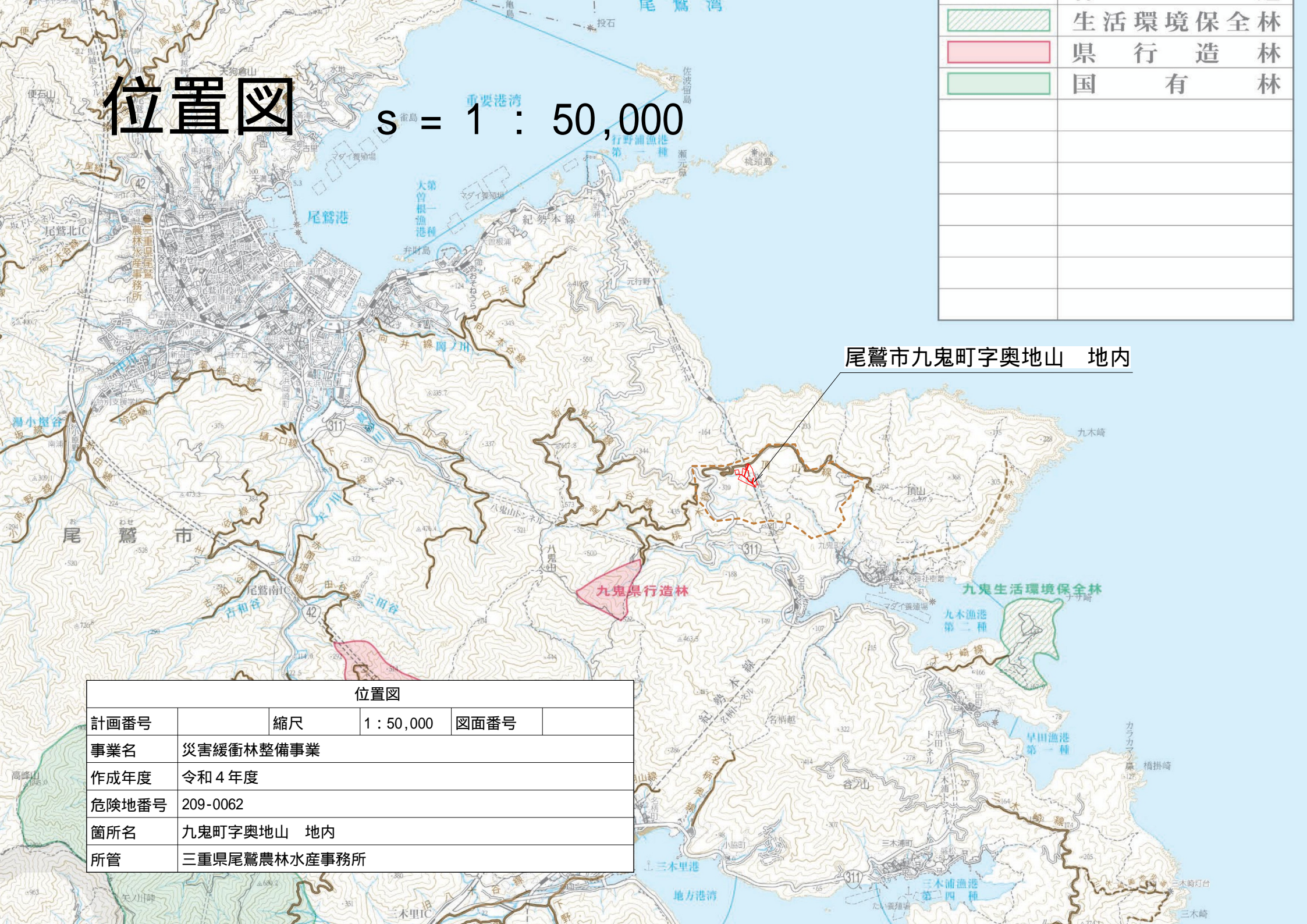
位置図

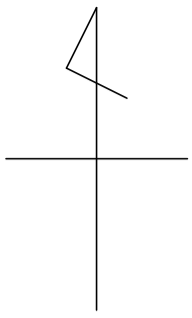
縮尺 = 1 : 50,000

	生活環境保全林
	県行造林
	国有林

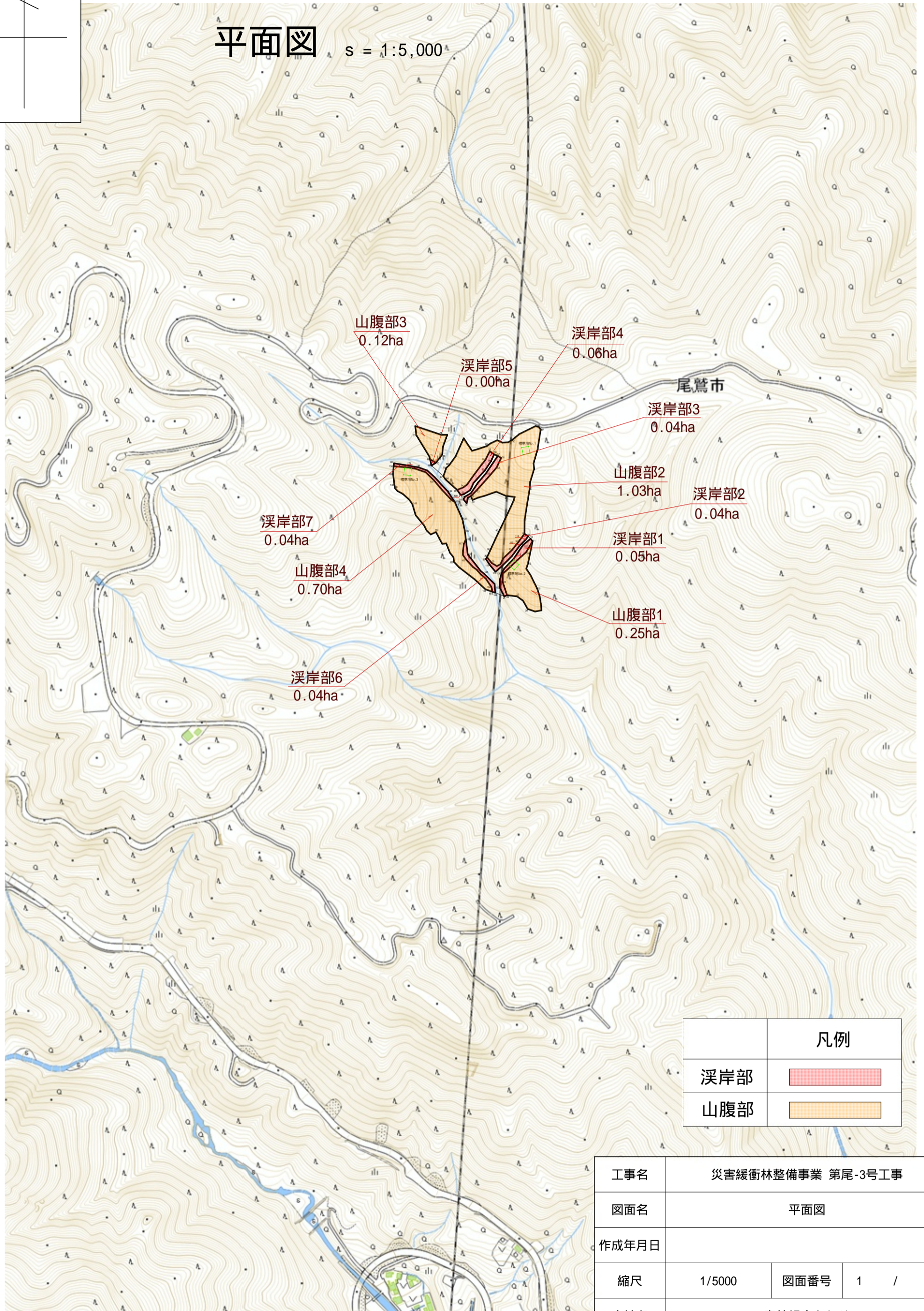
尾鷲市九鬼町字奥地山 地内

位置図	
計画番号	縮尺 1 : 50,000 図面番号
事業名	災害緩衝林整備事業
作成年度	令和4年度
危険地番号	209-0062
箇所名	九鬼町字奥地山 地内
所管	三重県尾鷲農林水産事務所





平面図 $s = 1:5,000$



凡例	
溪岸部	
山腹部	

工事名	災害緩衝林整備事業 第尾-3号工事		
図面名	平面図		
作成年月日			
縮尺	1/5000	図面番号	1 / 1
会社名	森林組合おわせ		
事業者名	尾鷲農林水産事務所		

溪流部 危険木除去

奥地

整備前



整備後



溪流部 危険木除去

奥地

整備前



整備後



溪流部 危険木除去

奥地

整備前



整備後



溪岸部 調整伐

奥地

整備前



整備後



山腹部 調整伐

奥地

整備前



整備後

