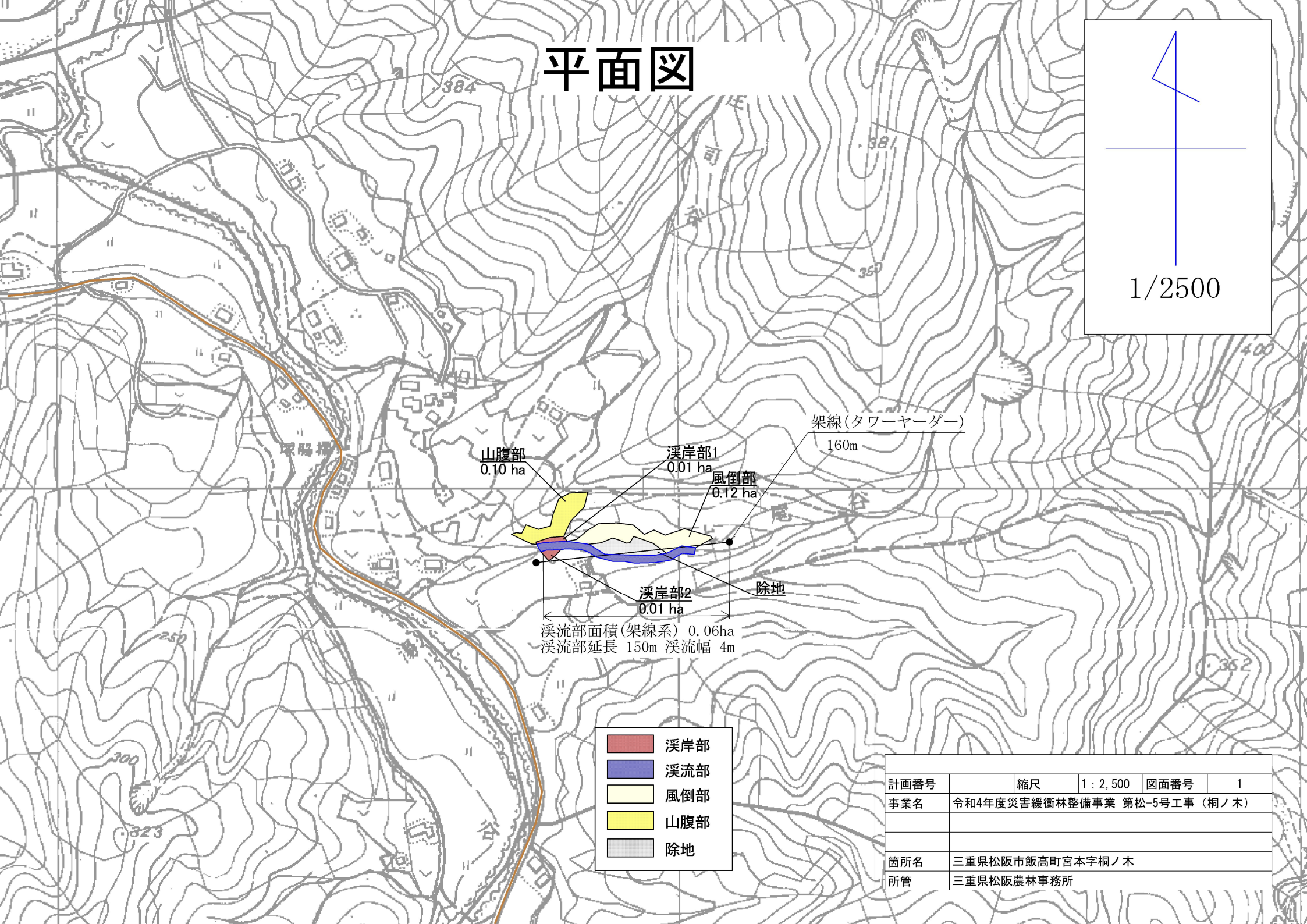
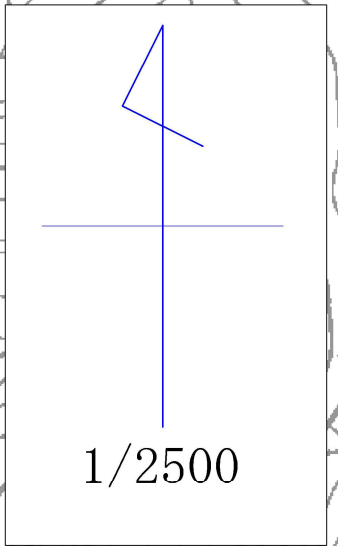


1/50,000

松阪市飯高町宮本字桐ノ木

箇所別年度計画位置図			
計画番号	5	縮尺	1 : 50,000 図面番号 4
事業名	災害緩衝林整備事業		
作成年度	令和3年度		
危険地番号	204-3038		
箇所名	松阪市飯高町宮本字桐ノ木		
所管	三重県松阪農林事務所		

平面図



山腹部
0.10 ha

溪岸部1
0.01 ha





風倒部
0.12 ha

架線(タワーヤーダー)
160m

溪岸部2
0.01 ha

除地

溪流部面積(架線系) 0.06ha
溪流部延長 150m 溪流幅 4m

	溪岸部
	溪流部
	風倒部
	除地

計画番号	縮尺	1 : 2,500	図面番号	1
事業名	令和4年度災害緩衝林整備事業 第松-5号工事 (桐ノ木)			
箇所名	三重県松阪市飯高町宮本字桐ノ木			
所管	三重県松阪農林事務所			

溪流部 危険木除去

桐ノ木

整備前

整備後



溪流部 危険木除去

桐ノ木

整備前



整備後



溪岸部 調整伐

桐ノ木

整備前


整備後



山腹部 調整伐

桐ノ木

整備前



整備後

