

これは図面に記録されている内容を証明した書面である。
(津地方務局四日市支局管轄)
令和5年7月7日 津地方務局

登記官

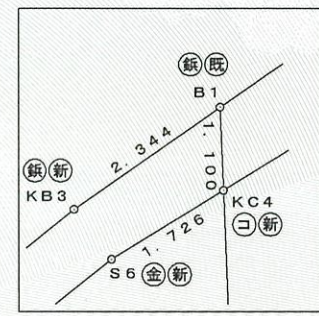
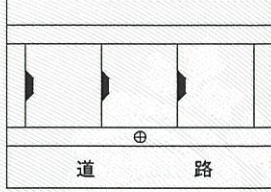
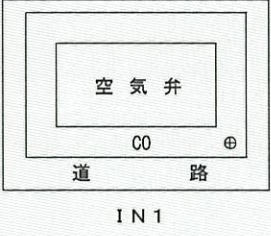
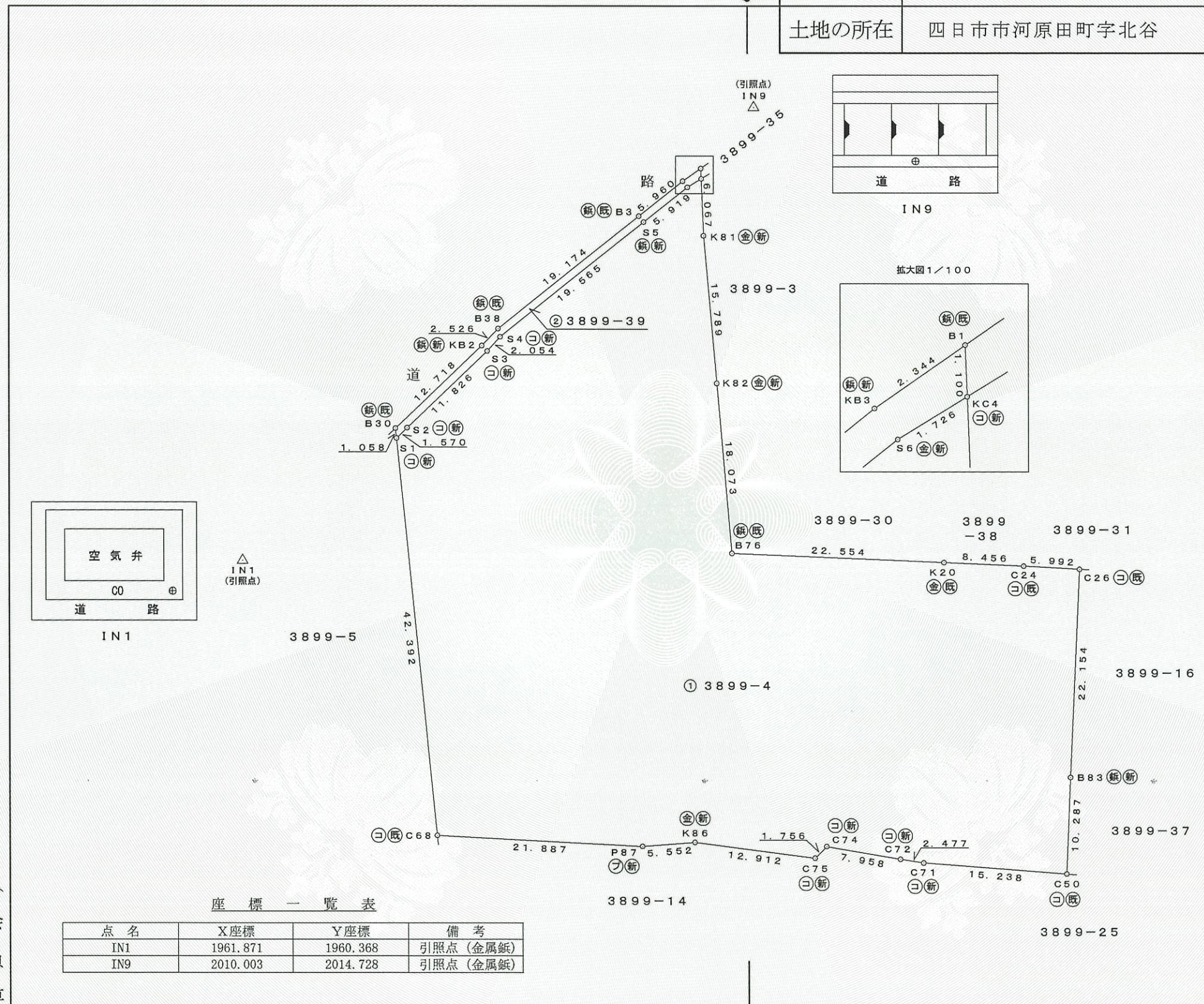
田代尚昌



(会 員 専 用)

地番	3899-4、-39
土地の所在	四日市市河原田町字北谷

土地所在図
土地積測量図



座標一覧表

点名	X座標	Y座標	備考
IN1	1961.871	1960.368	引照点(金属板)
IN9	2010.003	2014.728	引照点(金属板)

筆界点	境界標の種類
☉	コンクリート杭
⊙	金属標
⊙	金属板
⊚	プラスチック杭
○	新設
⊖	既設

作成者	公益社団法人 三重県公共嘱託登記土地家屋調査士協会社員 四日市市富田三丁目16番19号 土地家屋調査士 伊藤 佑 樹 (令和4年 1月29日作成)	縮尺	1/500	嘱託者	三重県知事 一見 勝之	縮尺	1/500
-----	--	----	-------	-----	-------------	----	-------

(三 重 県 土 地 家 屋 調 査 士 会 用 紙)

別記第一号(第七十四条第三項関係)



地番	3899-4、-39	土地所在図	土地積測量図
土地の所在	四日市市河原田町字北谷		

別記第一号(第七十四条第三項関係)

求積表

① 3899-4				
地番	NO	X _n	Y _n	距離
	KC4	2002.426	2009.154	1.726
	S6	2001.519	2007.686	5.919
	S5	1997.822	2003.063	19.565
	S4	1985.575	1987.805	2.054
	S3	1984.064	1986.413	11.826
	S2	1975.915	1977.843	1.570
	S1	1974.811	1976.727	42.392
	C68	1932.630	1980.952	21.887
	P87	1931.466	2002.808	5.552
	K86	1931.901	2008.343	12.912
	C75	1930.223	2021.145	1.756
	C74	1931.469	2022.383	7.958
	C72	1930.116	2030.225	2.477
	C71	1929.728	2032.671	15.238
	C50	1928.554	2047.864	10.287
	B83	1938.832	2048.304	22.154
	C26	1960.962	2049.327	5.992
	C24	1961.292	2043.344	8.456
	K20	1961.672	2034.897	22.554
	B76	1962.633	2012.363	18.073
	K82	1980.637	2010.790	15.789
	K81	1996.364	2009.393	6.067
		合計	-6162.151828	
		合計面積	3081.0759140	
		地積	3081.07 m ²	

② 3899-39				
地番	NO	X _n	Y _n	距離
	B1	2003.525	2009.111	2.344
	KB3	2002.176	2007.194	5.960
	B3	1998.452	2002.541	19.174
	B38	1986.456	1987.583	2.526
	KB2	1984.639	1985.828	12.718
	B30	1975.864	1976.622	1.058
	S1	1974.811	1976.727	1.570
	S2	1975.915	1977.843	11.826
	S3	1984.064	1986.413	2.054
	S4	1985.575	1987.805	19.565
	S5	1997.822	2003.063	5.919
	S6	2001.519	2007.686	1.726
	KC4	2002.426	2009.154	1.100
		合計	-70.018263	
		合計面積	35.0091315	
		地積	35.00 m ²	

測量年月日	令和4年 1月29日
座標系	任意座標

(会員専用)

作成者	公益社団法人 三重県公共嘱託登記士地家屋調査士協会社員 四日市市富田三丁目16番19号 土地家屋調査士 伊藤 佑樹 (令和4年 1月29日作成)	縮尺	1/	嘱託者	三重県知事 一見 勝之	縮尺	1/
-----	---	----	----	-----	-------------	----	----

(三重県土地家屋調査士会用紙)

これは図面に記録されている内容を証明した書面である。
(津地方務局四日市支局管轄)

令和5年7月7日

津地方務局

登記官

田代尚昌

