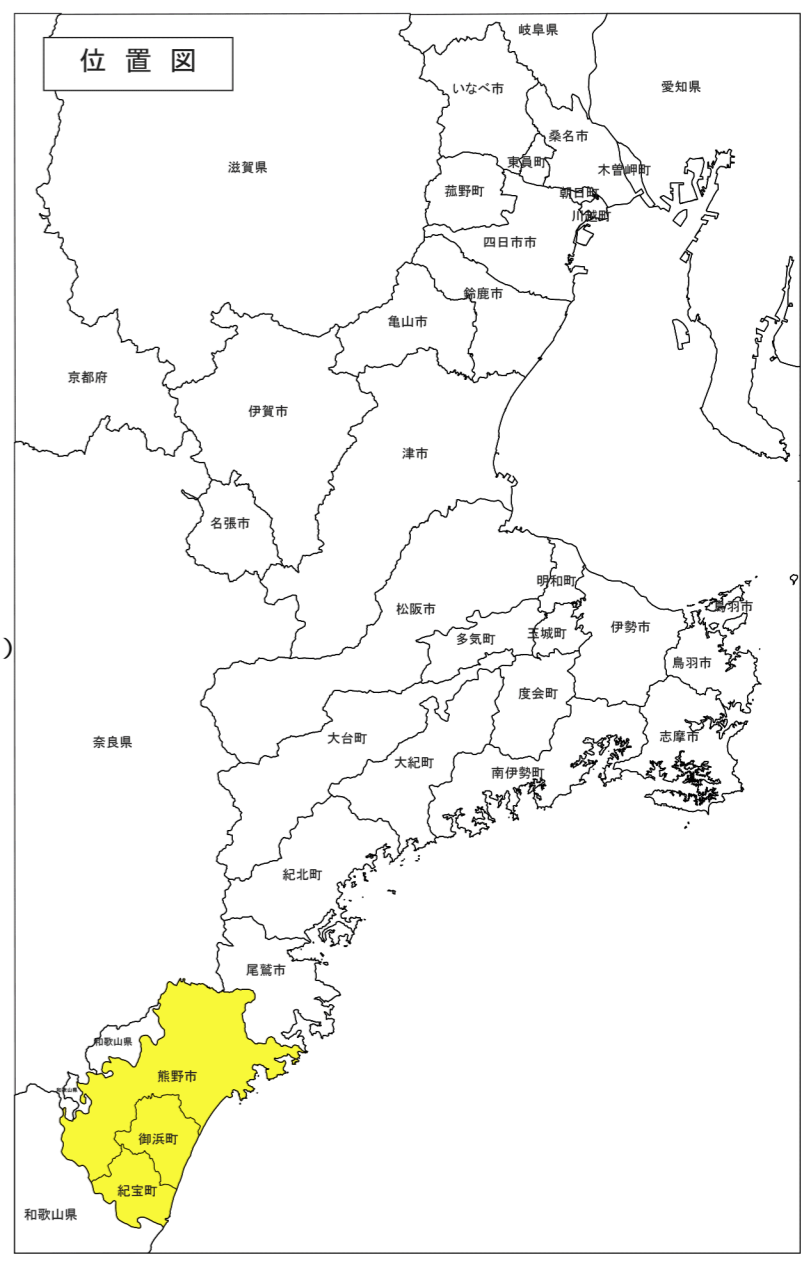
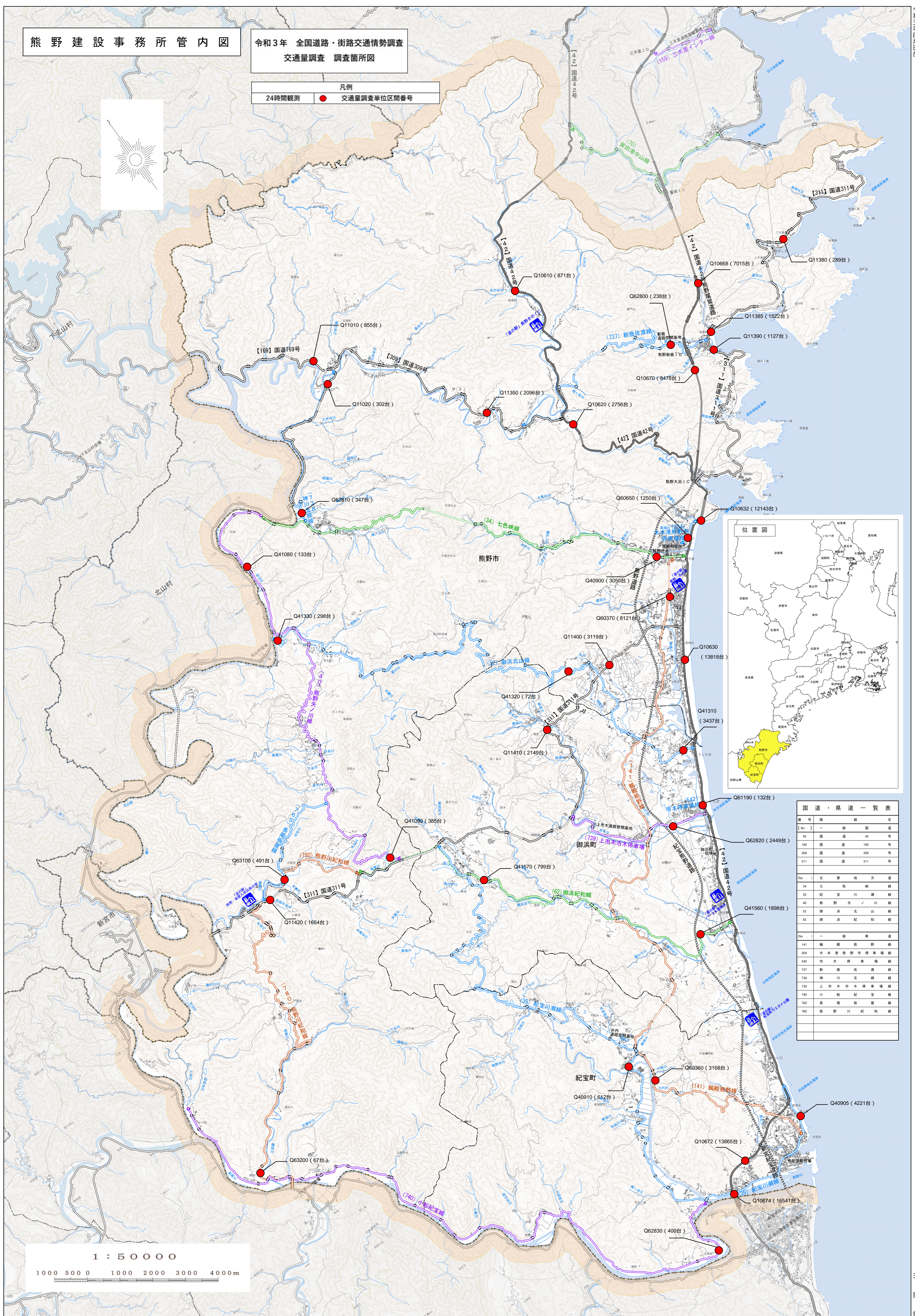



# 熊野建設事務所管内図

## 令和3年 全国道路・街路交通情勢調査 交通量調査 調査箇所図

凡例  
 24時間観測 ● 交通量調査単位区間番号



国道・県道一覧表

番号	路線名	種別
[No. 1]	一般国道	
42	国道42号	
169	国道169号	
309	国道309号	
311	国道311号	
[No. 2]	主要地方道	
34	七色峠線	
35	紀室川瀬線	
40	熊野矢ノ川線	
52	御浜北山線	
62	御浜紀和線	
[No. 3]	一般県道	
141	熊野線	
204	木本港熊野市停車場線	
542	市木停車場線	
737	新熊佐渡線	
738	神川五郎線	
739	上市木市木停車場線	
740	小船紀室線	
765	長尾坂線	
766	熊野川紀和線	



この地図の作成に当たっては、国土院院長の承認を得て、同院発行の数値地図25000(空間データ基盤)及び基礎地図情報を使用した。(承認番号 平21東使 第146号)