

後地地区

溪岸部成立本数： 1,500本/ha

山腹部成立本数： 1,700本/ha

架線系： 133m³

ポータブルウィンチ(PW)： 11m³

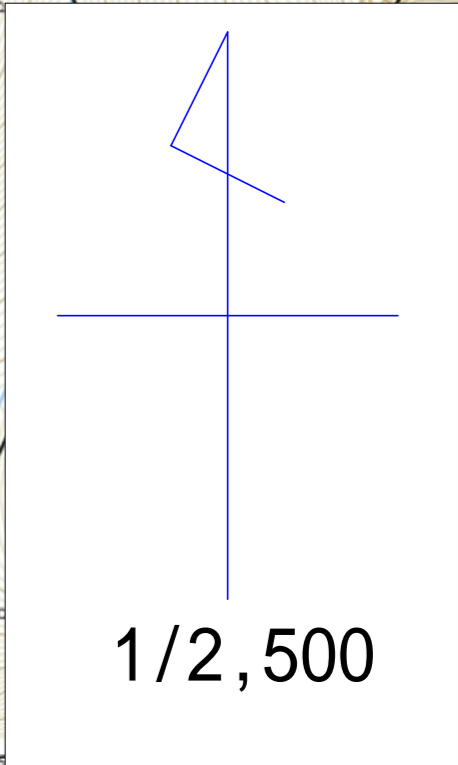
架線： 140m × 1

周囲測量： 1.94km

危険木除去延長： 430m

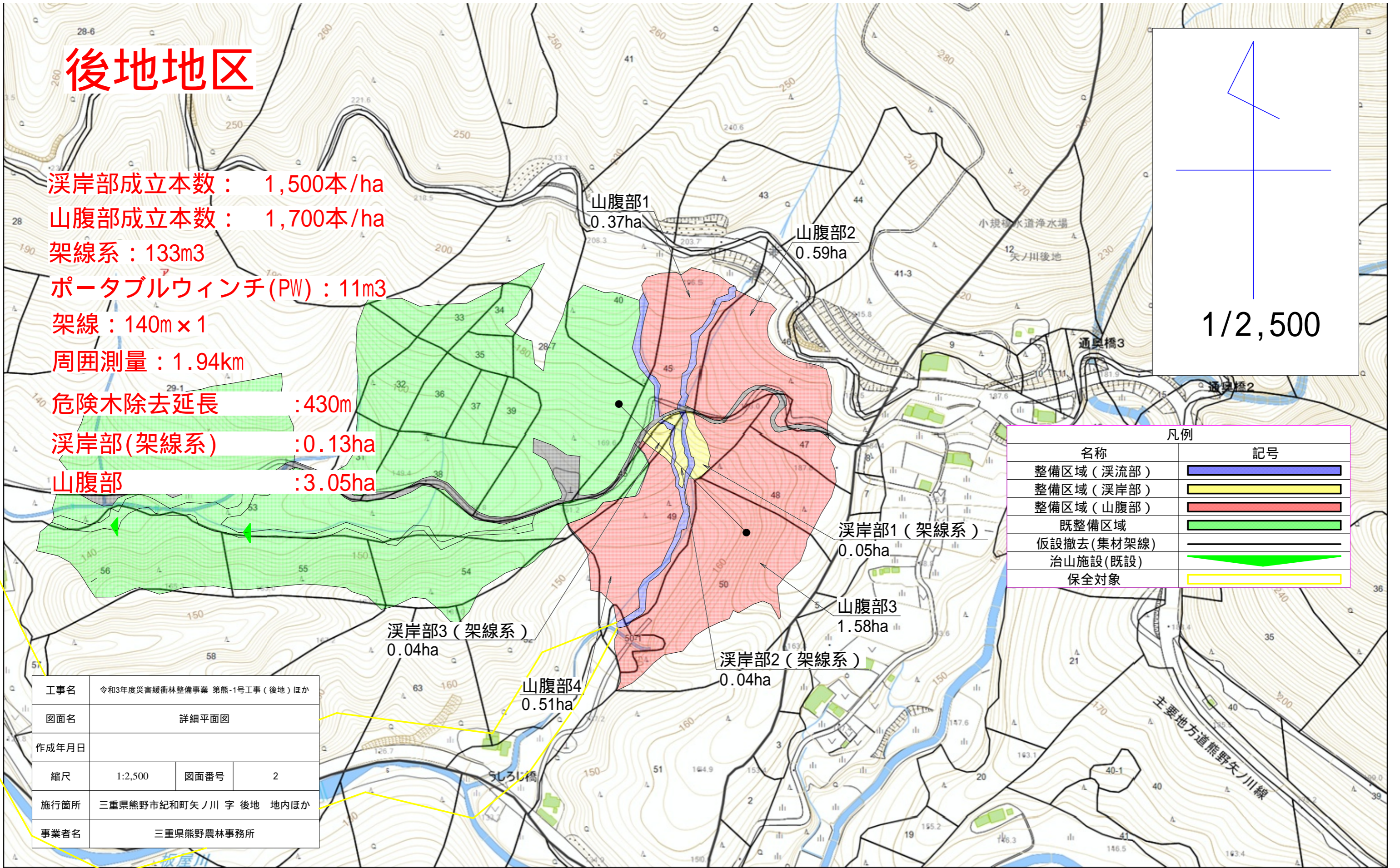
溪岸部(架線系)： 0.13ha

山腹部： 3.05ha



凡例	
名称	記号
整備区域(溪流部)	
整備区域(溪岸部)	
整備区域(山腹部)	
既整備区域	
仮設撤去(集材架線)	
治山施設(既設)	
保全対象	

工事名	令和3年度災害緩衝林整備事業 第熊-1号工事(後地)ほか		
図面名	詳細平面図		
作成年月日			
縮尺	1:2,500	図面番号	2
施行箇所	三重県熊野市紀和町矢ノ川 字 後地 地内ほか		
事業者名	三重県熊野農林事務所		

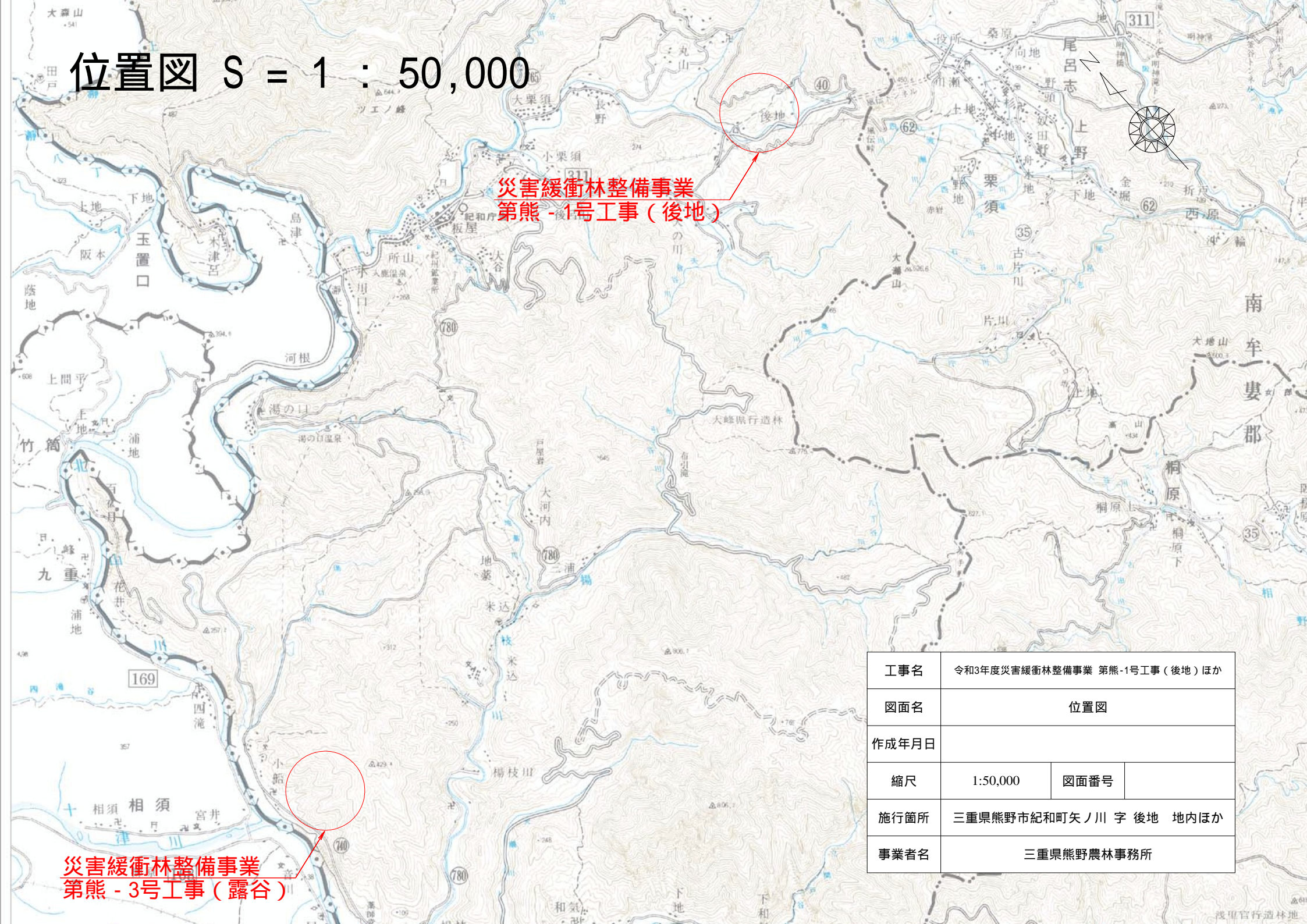


位置図 S = 1 : 50,000

災害緩衝林整備事業
第熊-1号工事(後地)

災害緩衝林整備事業
第熊-3号工事(露谷)

工事名	令和3年度災害緩衝林整備事業 第熊-1号工事(後地)ほか		
図面名	位置図		
作成年月日			
縮尺	1:50,000	図面番号	
施行箇所	三重県熊野市紀和町矢ノ川 後地 地内ほか		
事業者名	三重県熊野農林事務所		



溪流部 危険木除去

後地

整備前



整備後



溪岸部 調整伐

後地

整備前



整備後

