
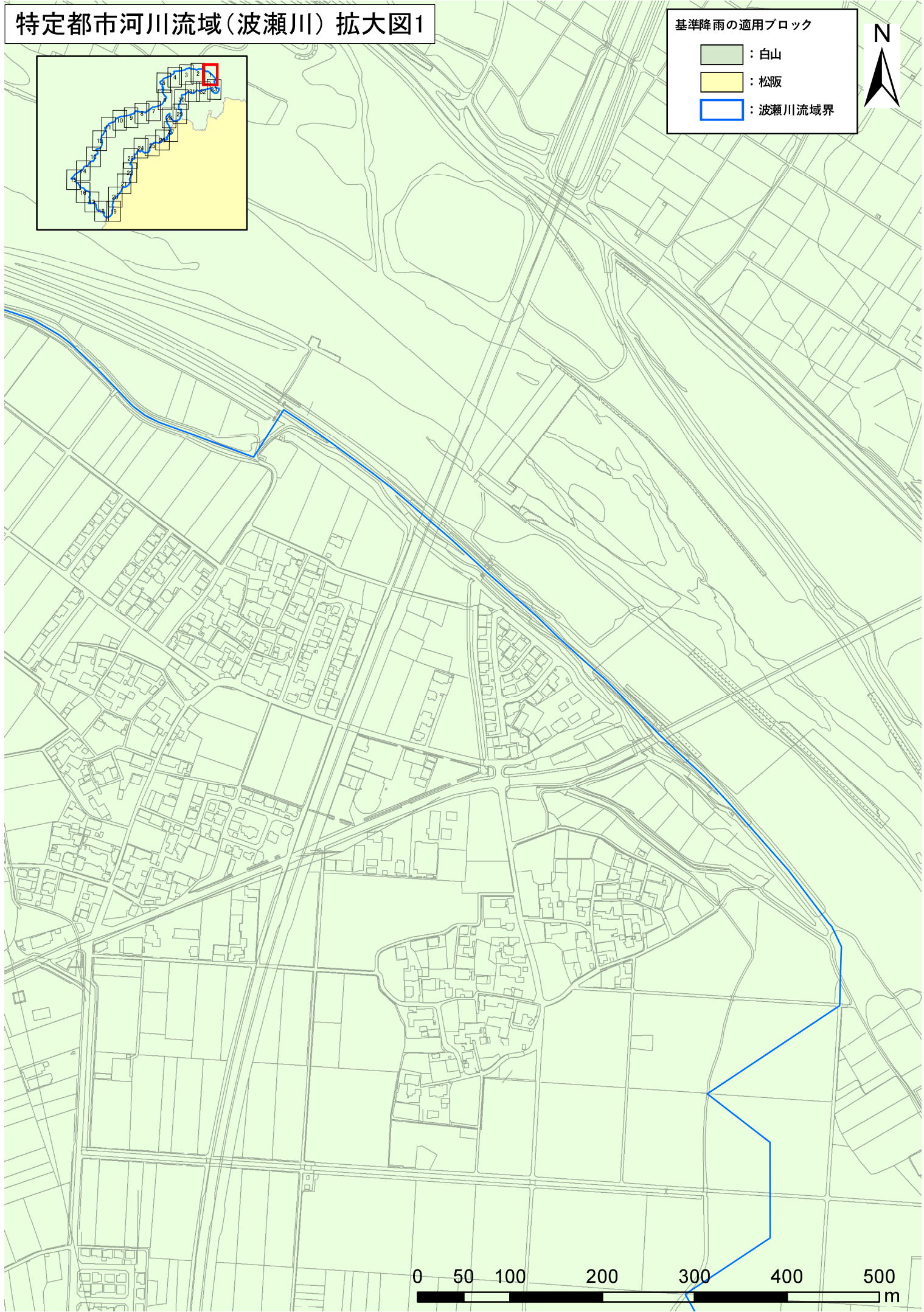
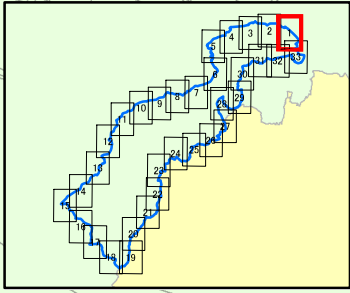


特定都市河川流域(波瀬川) 拡大図1

基準降雨の適用ブロック

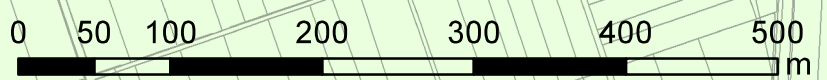
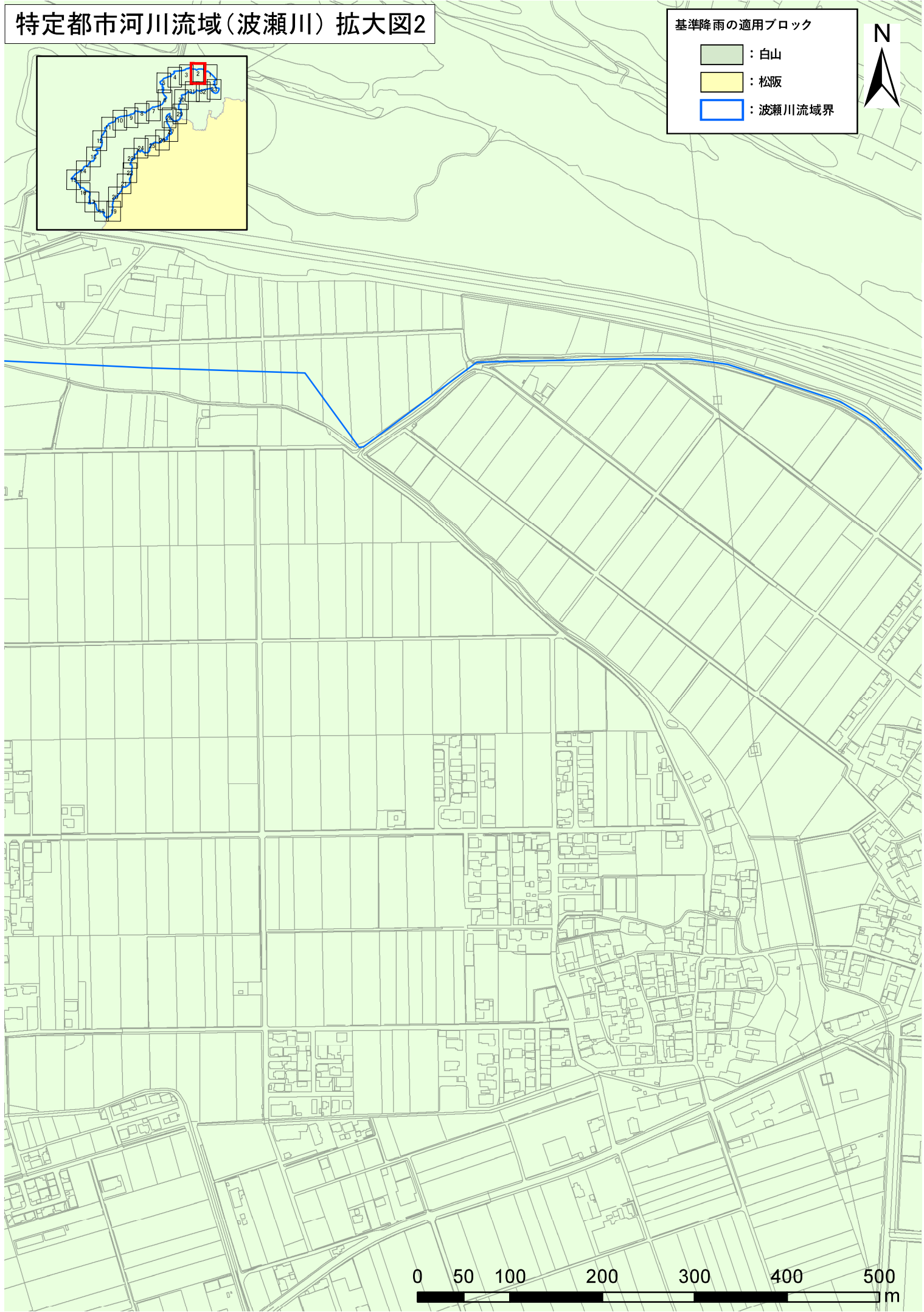
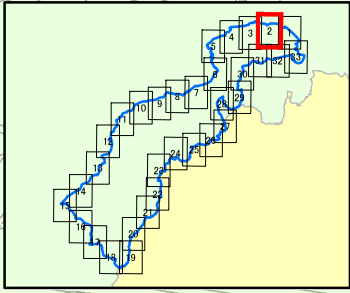
- 白山
- 松阪
- 波瀬川流域界



特定都市河川流域(波瀬川) 拡大図2

基準降雨の適用ブロック

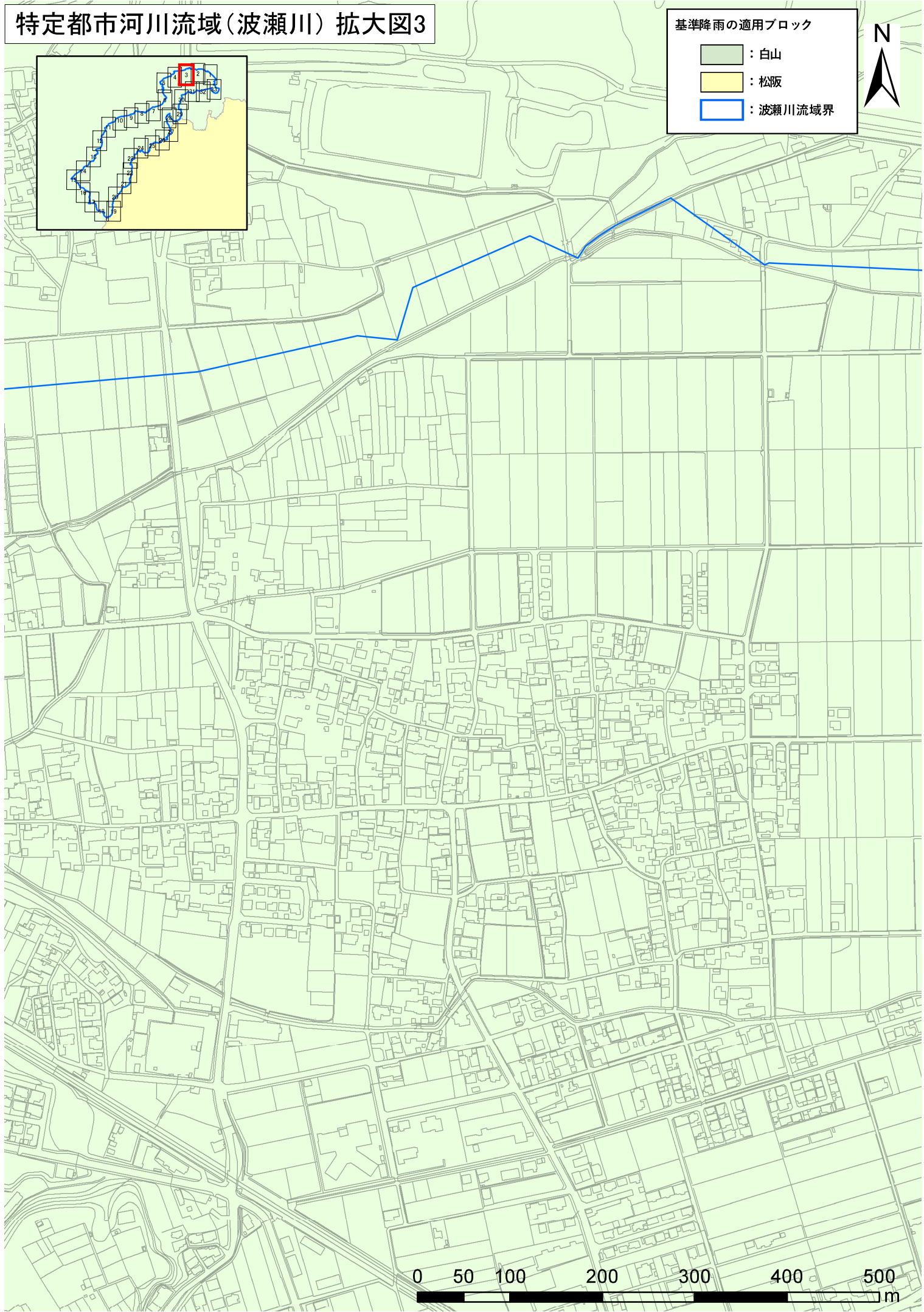
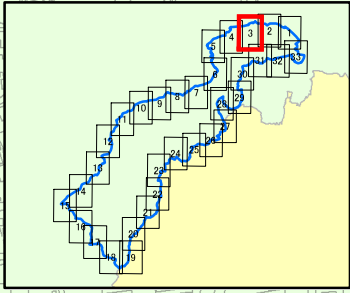
- 白山
- 松阪
- 波瀬川流域界



特定都市河川流域(波瀬川) 拡大図3

基準降雨の適用ブロック

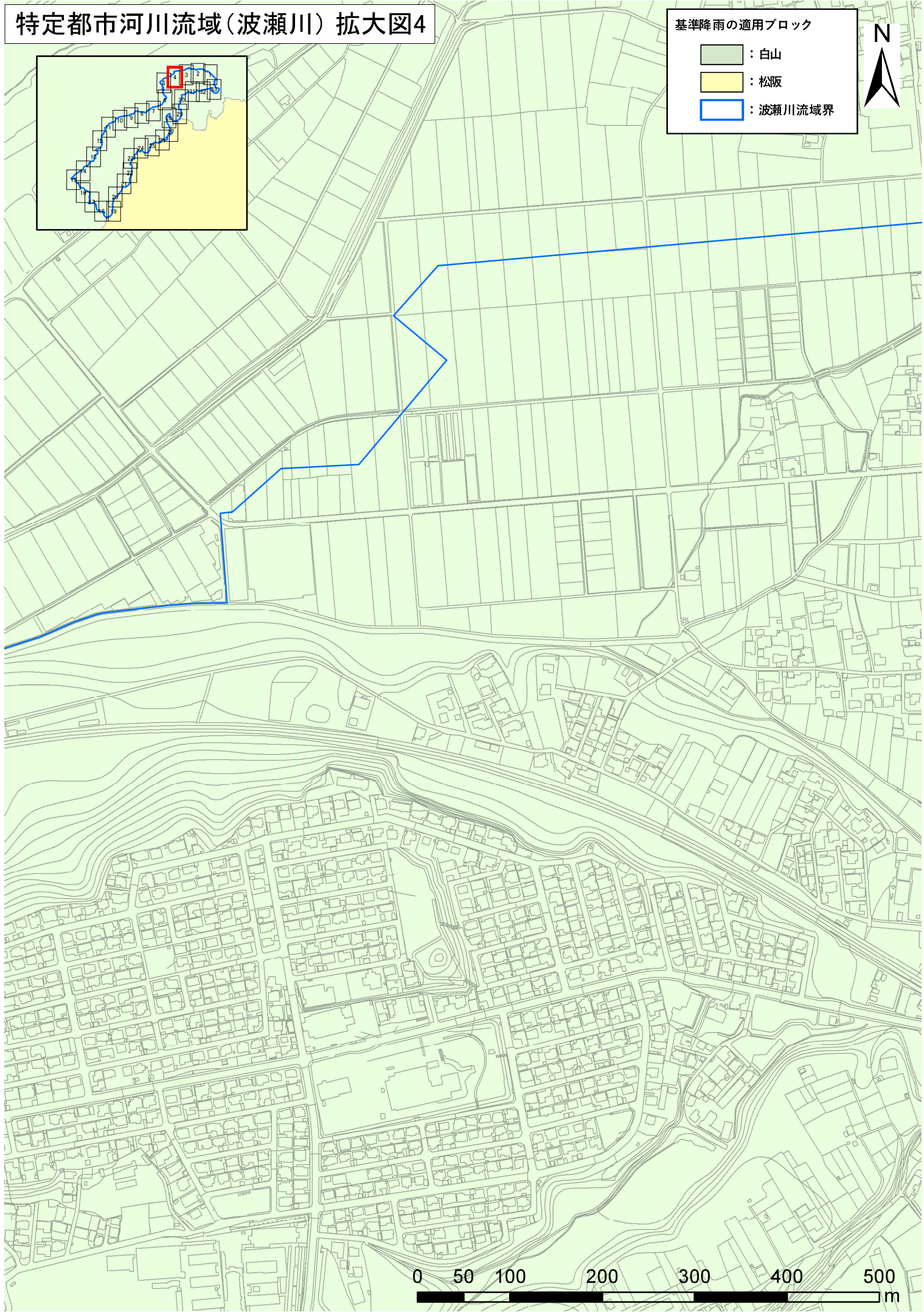
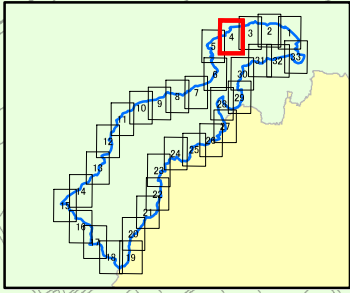
- 白山
- 松阪
- 波瀬川流域界



特定都市河川流域(波瀬川) 拡大図4

基準降雨の適用ブロック

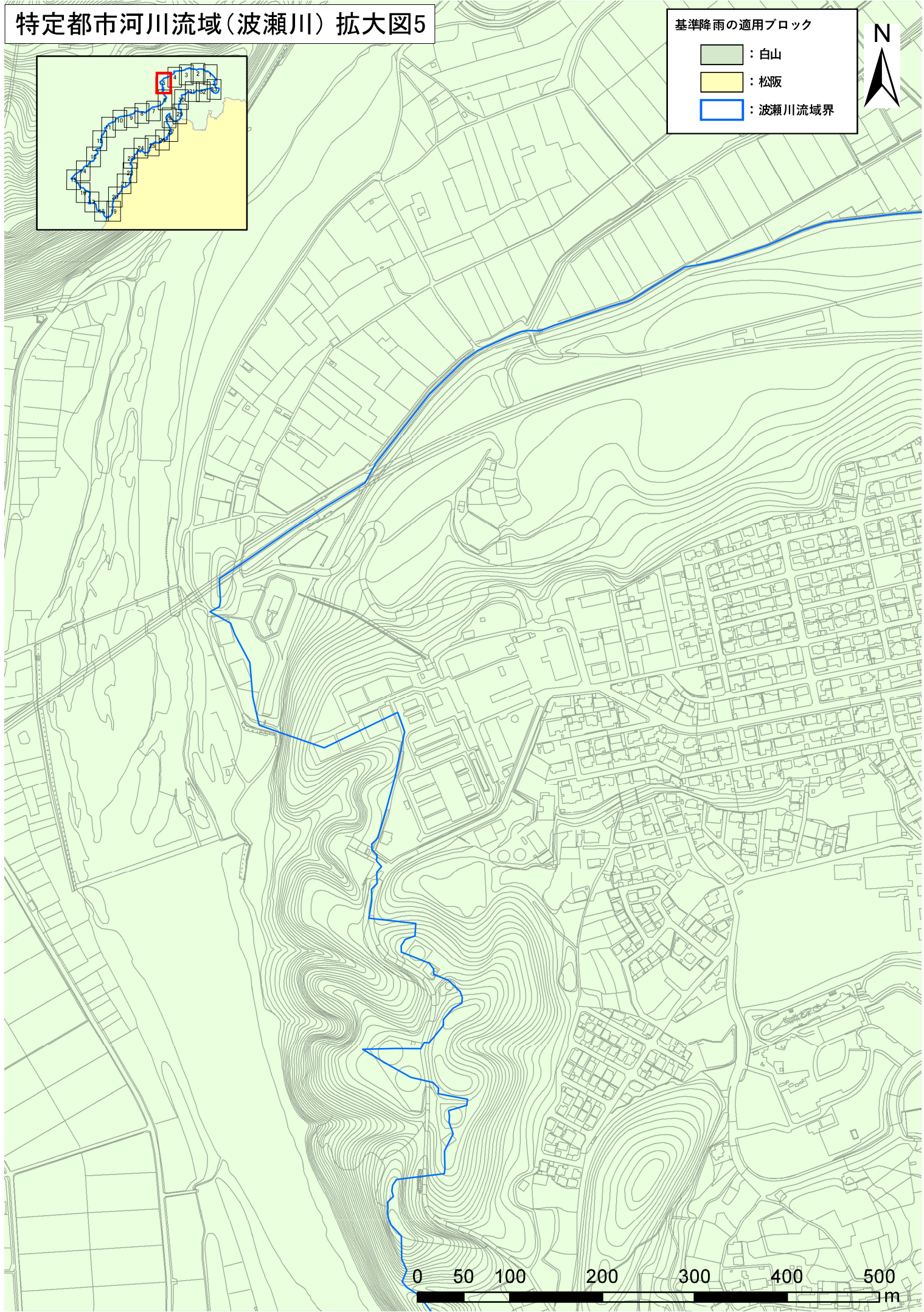
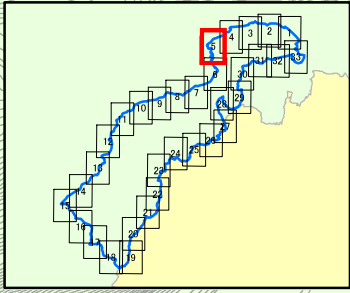
- 白山
- 松阪
- 波瀬川流域界



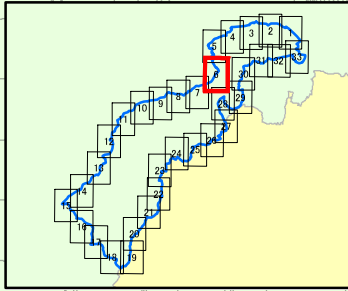
特定都市河川流域(波瀬川) 拡大図5

基準降雨の適用ブロック

- 白山
- 松阪
- 波瀬川流域界

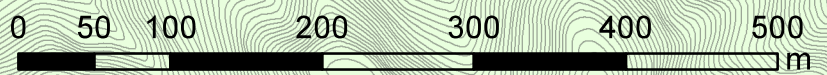
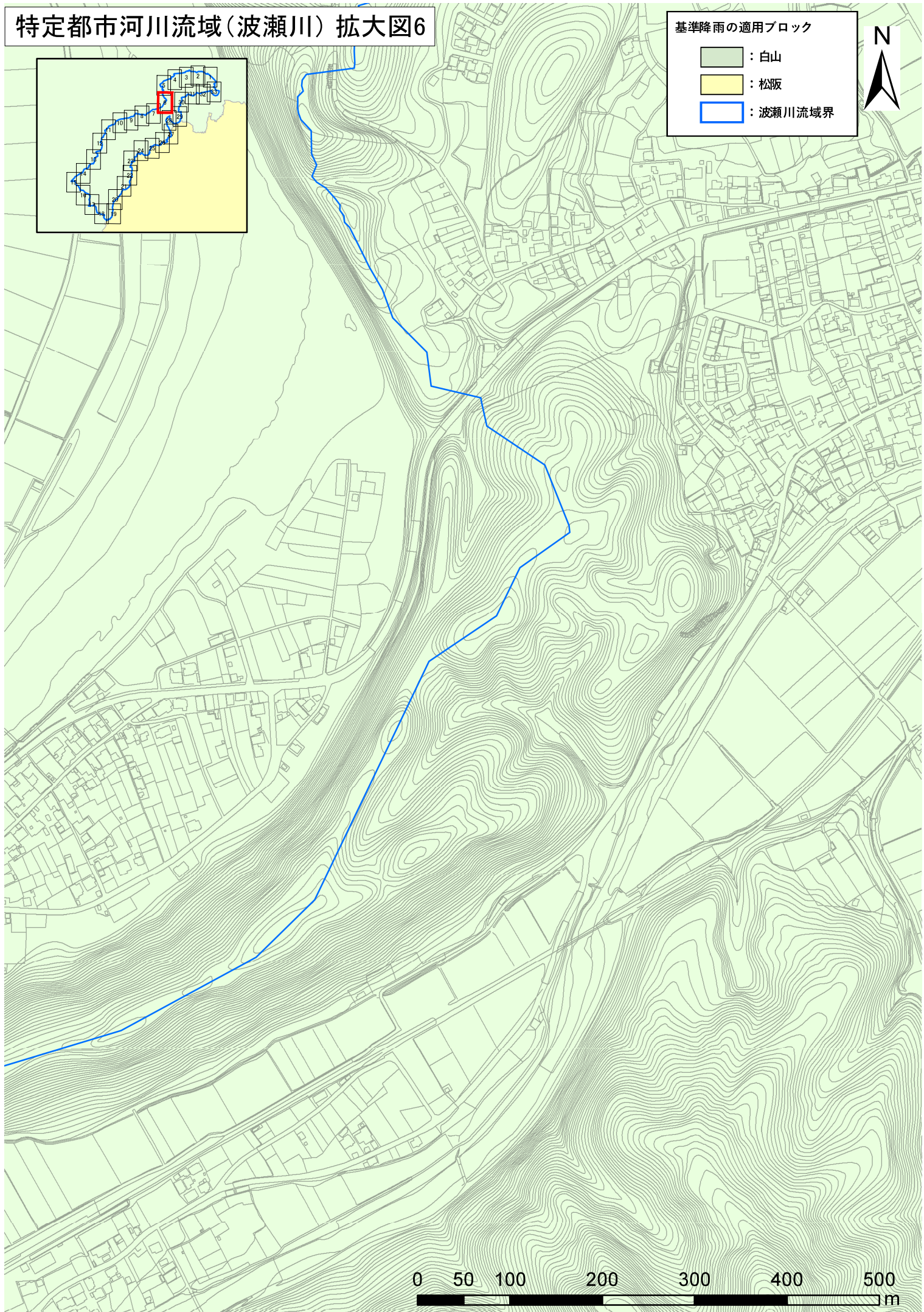


特定都市河川流域(波瀬川) 拡大図6



基準降雨の適用ブロック

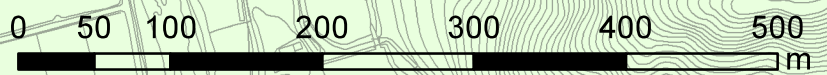
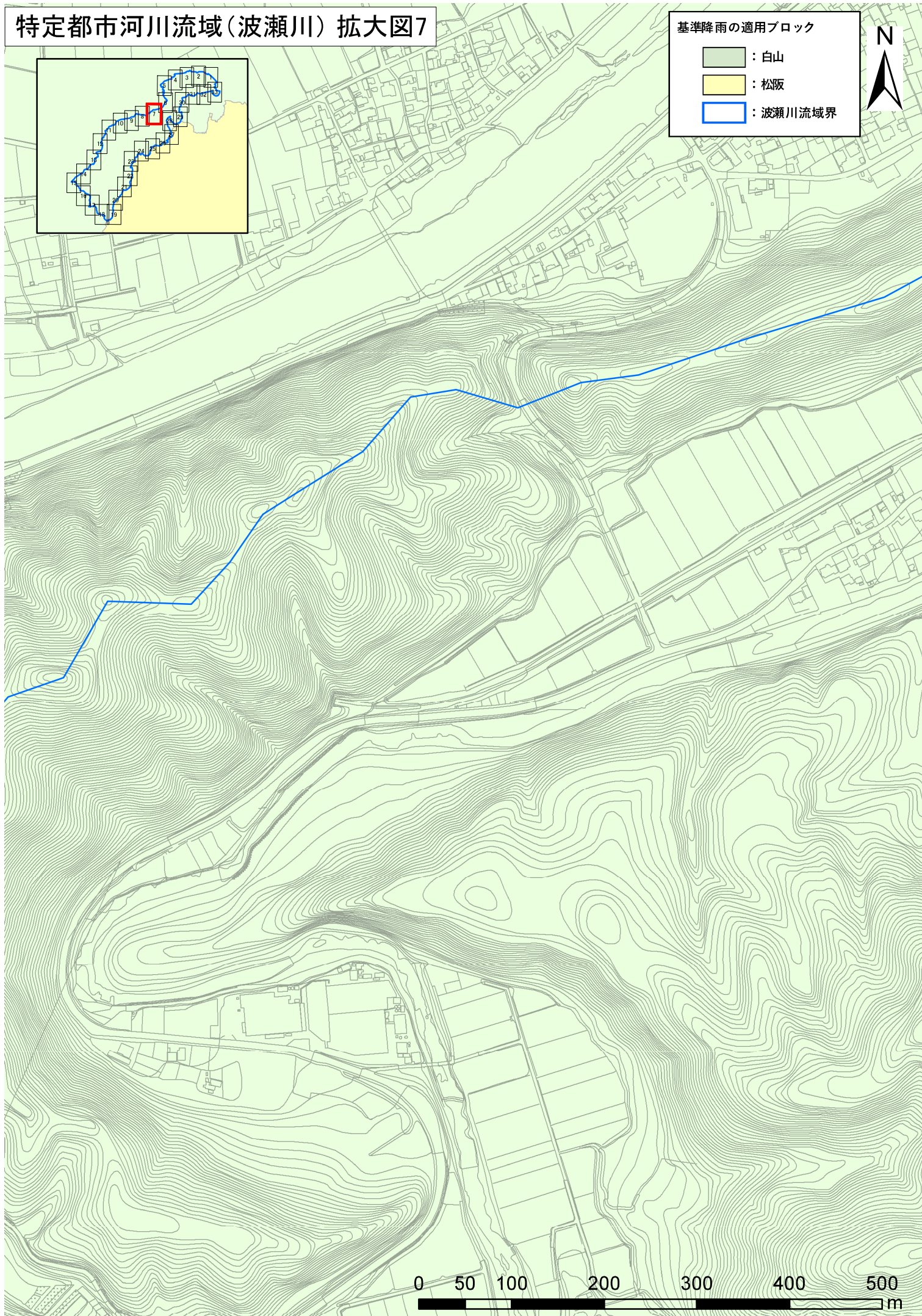
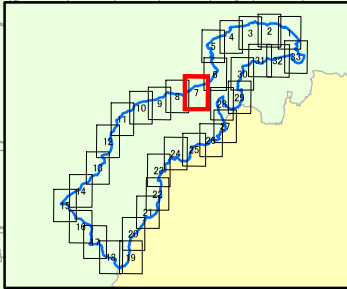
- 白山
- 松阪
- 波瀬川流域界



特定都市河川流域(波瀬川) 拡大図7

基準降雨の適用ブロック

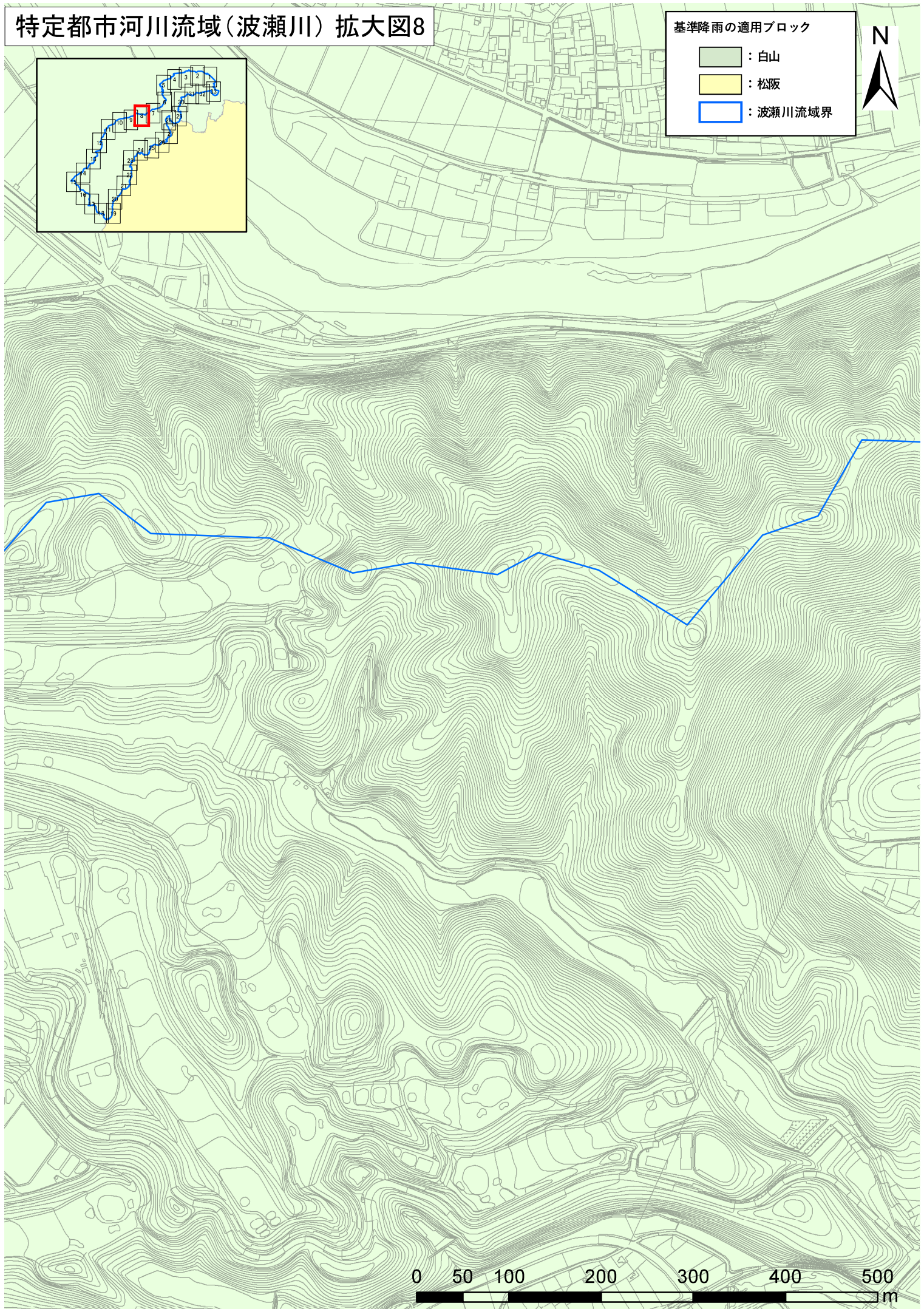
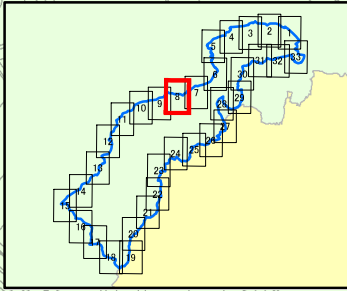

- 白山
- 松阪
- 波瀬川流域界



特定都市河川流域(波瀬川) 拡大図8

基準降雨の適用ブロック

- 白山
- 松阪
- 波瀬川流域界

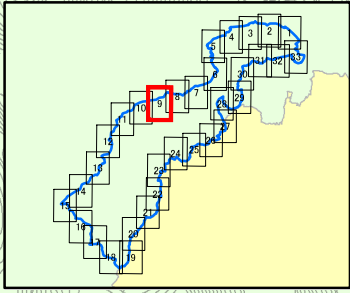


0 50 100 200 300 400 500 m

特定都市河川流域(波瀬川) 拡大図9

基準降雨の適用ブロック


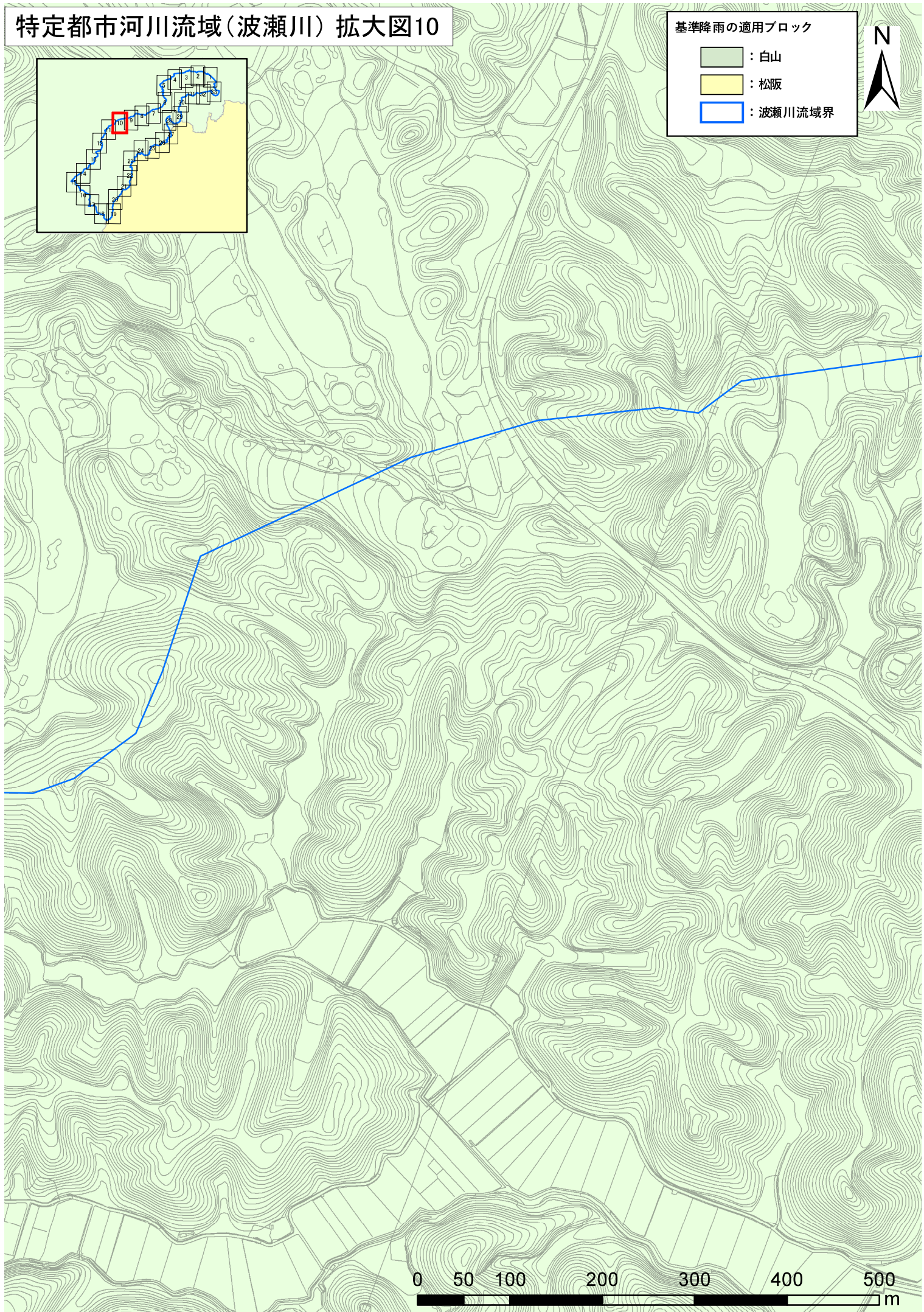
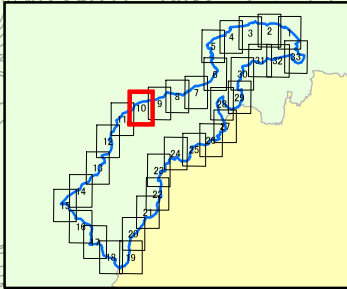
- 白山
- 松阪
- 波瀬川流域界



特定都市河川流域(波瀬川) 拡大図10

基準降雨の適用ブロック


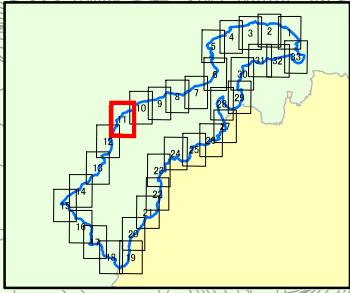
- 白山
- 松阪
- 波瀬川流域界



特定都市河川流域(波瀬川) 拡大図11

基準降雨の適用ブロック

- 白山
- 松阪
- 波瀬川流域界



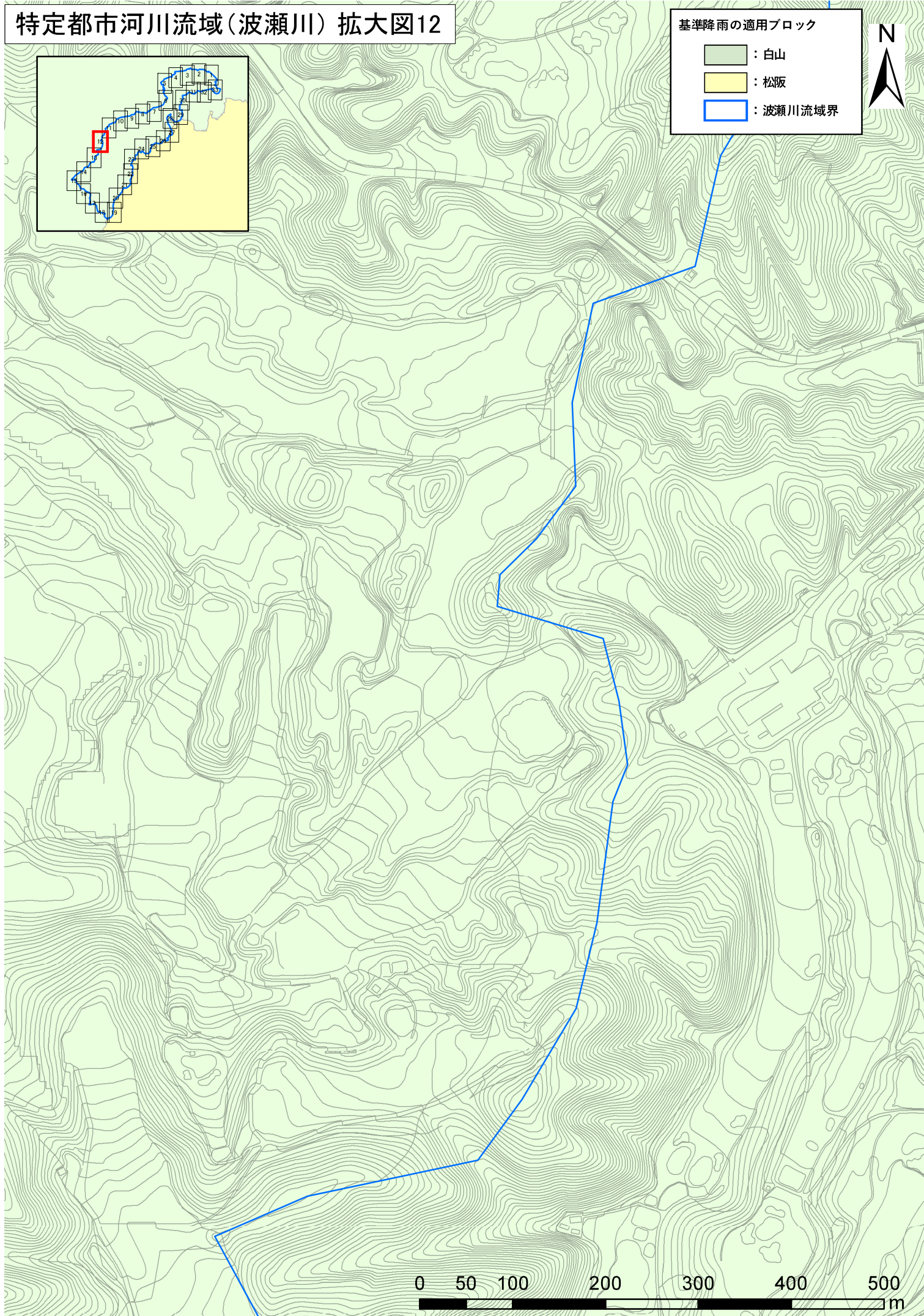
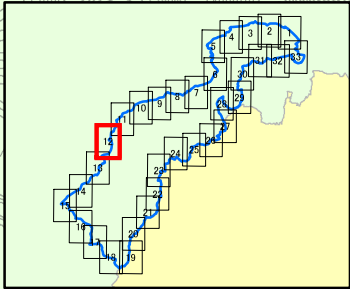
特定都市河川流域(波瀬川) 拡大図12

基準降雨の適用ブロック

： 白山

： 松阪

： 波瀬川流域界



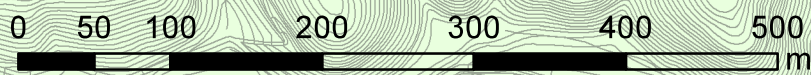
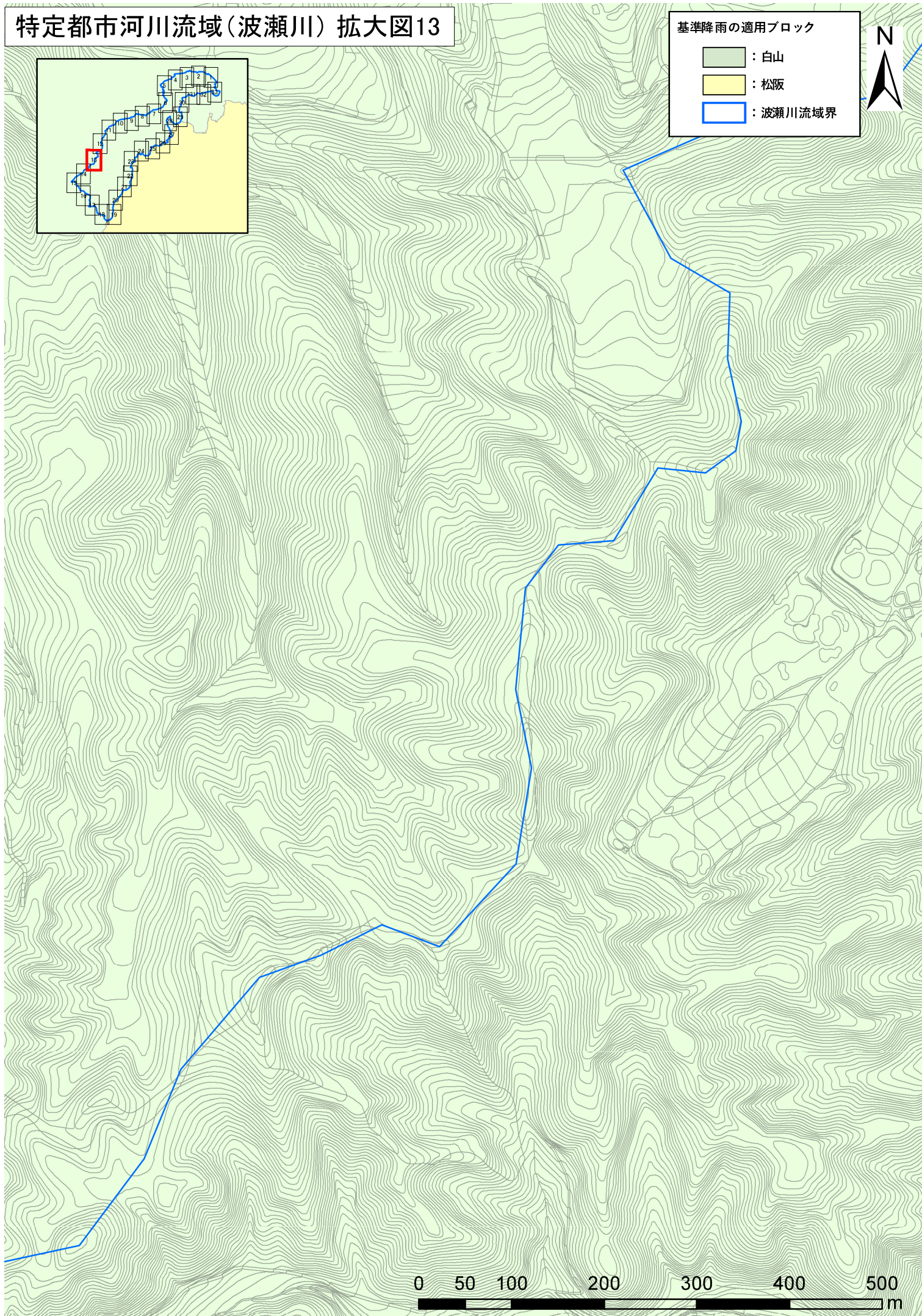
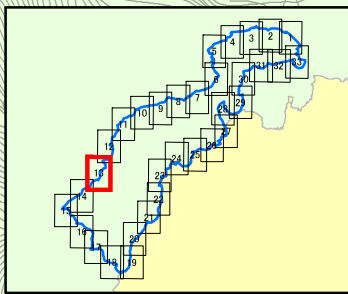
特定都市河川流域(波瀬川) 拡大図13

基準降雨の適用ブロック

■ : 白山

■ : 松阪

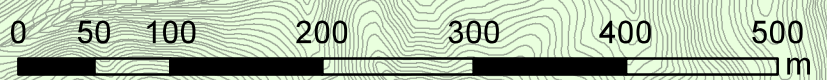
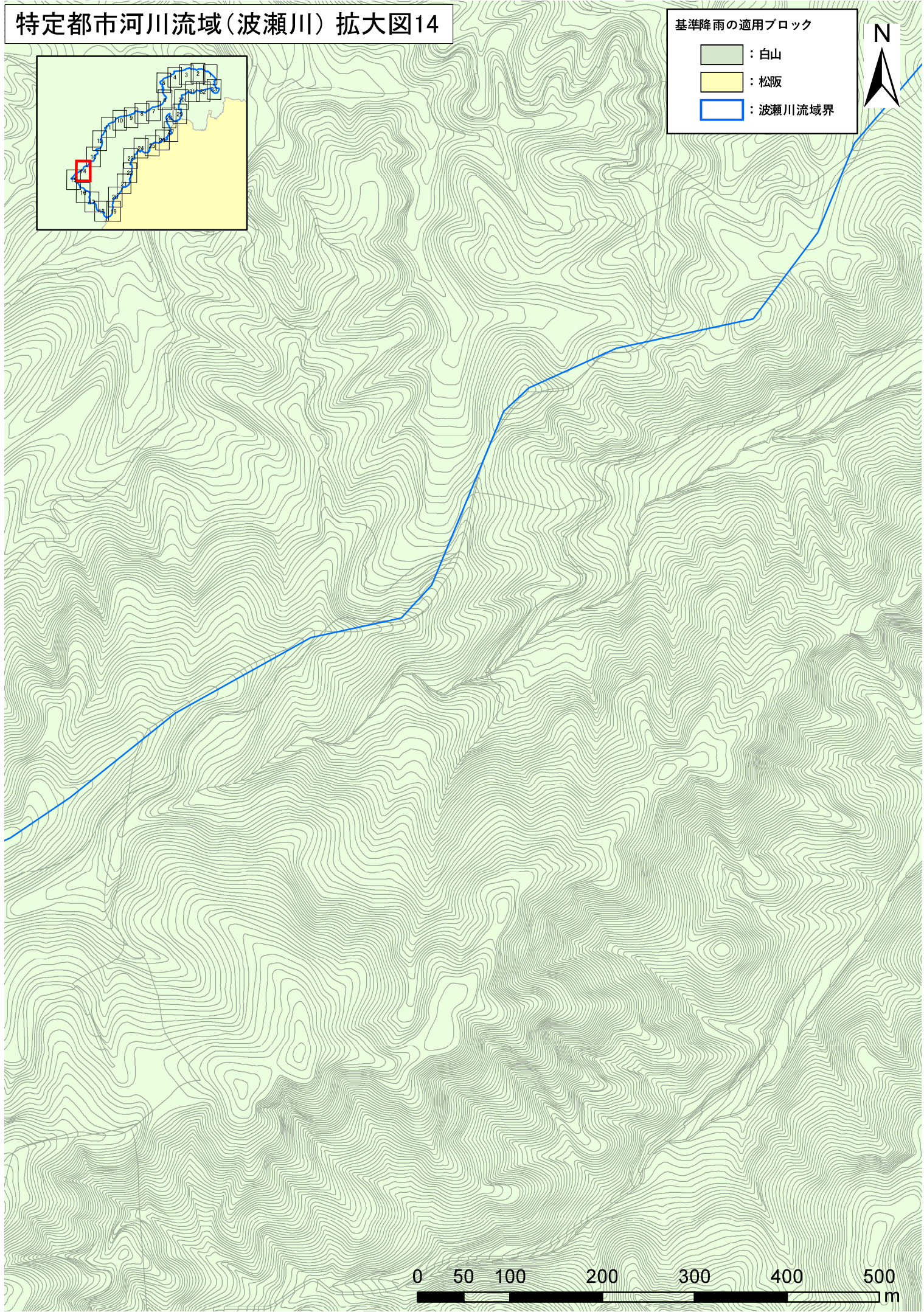
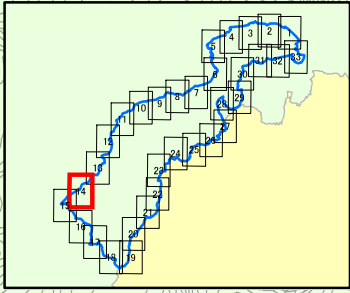
■ : 波瀬川流域界



特定都市河川流域(波瀬川) 拡大図14

基準降雨の適用ブロック

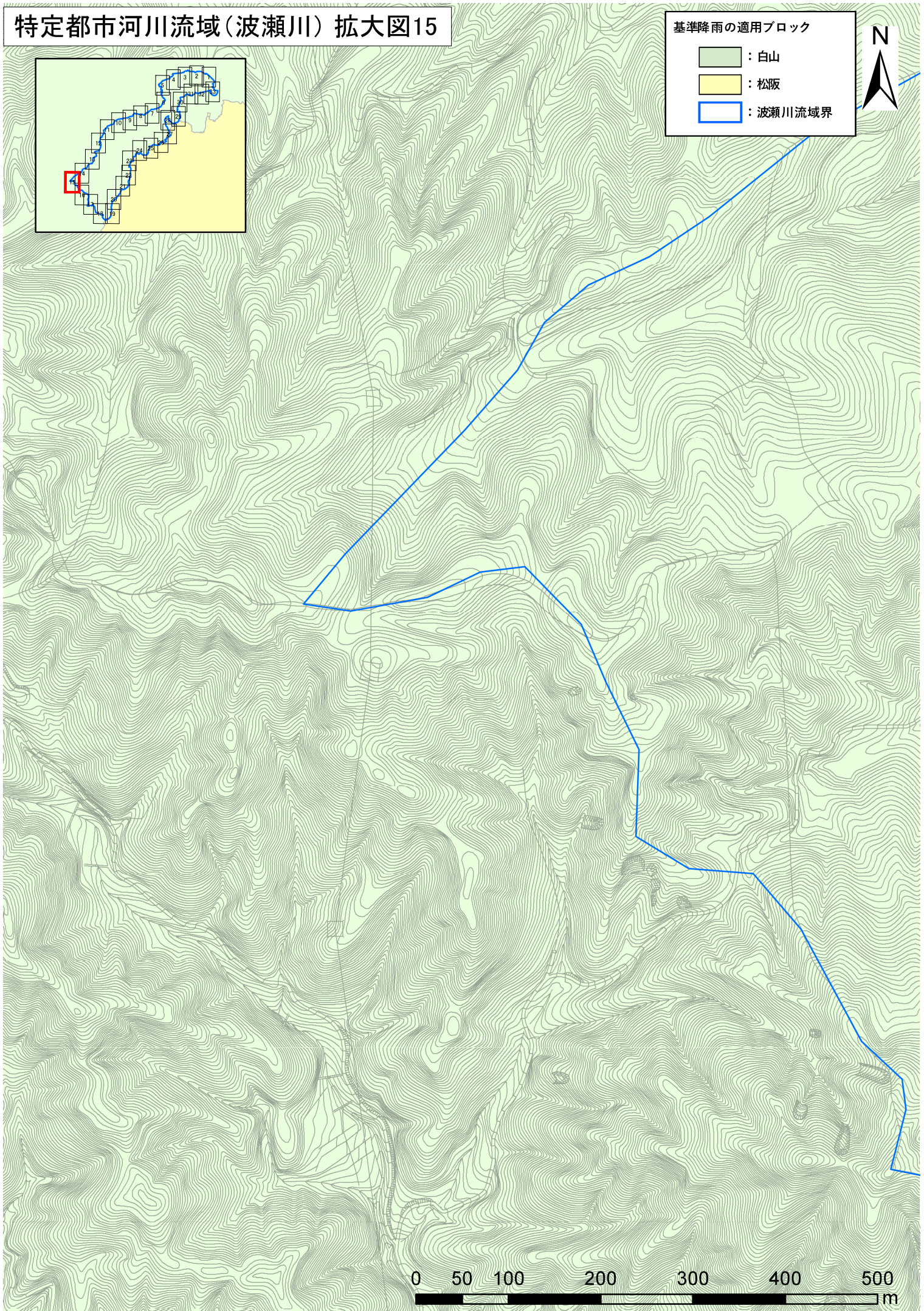
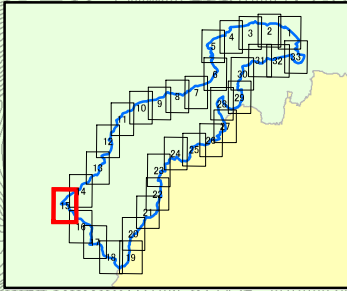

- 白山
- 松阪
- 波瀬川流域界



特定都市河川流域(波瀬川) 拡大図15

基準降雨の適用ブロック

- 白山
- 松阪
- 波瀬川流域界



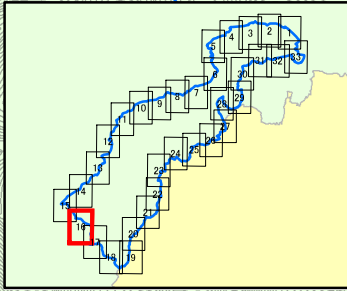


0 50 100 200 300 400 500 m

特定都市河川流域(波瀬川) 拡大図16

基準降雨の適用ブロック

- 白山
- 松阪
- 波瀬川流域界




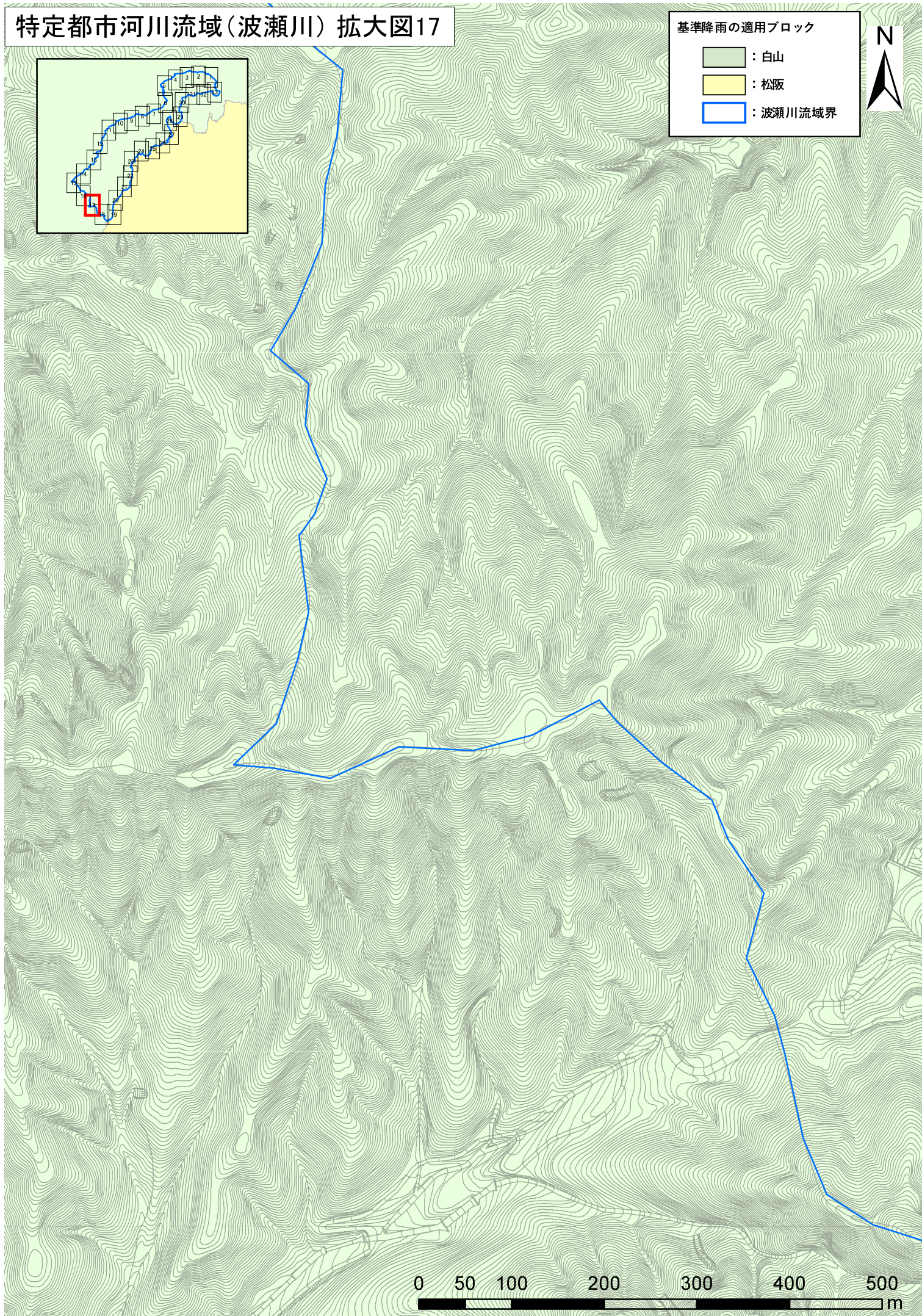
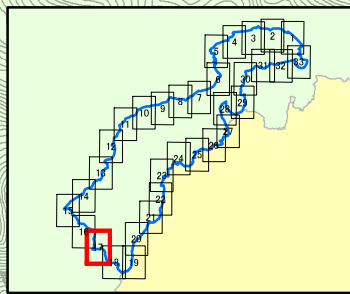
特定都市河川流域(波瀬川) 拡大図17

基準降雨の適用ブロック

： 白山

： 松阪

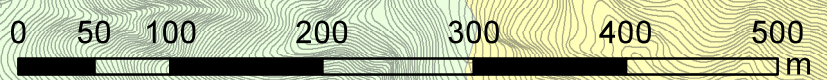
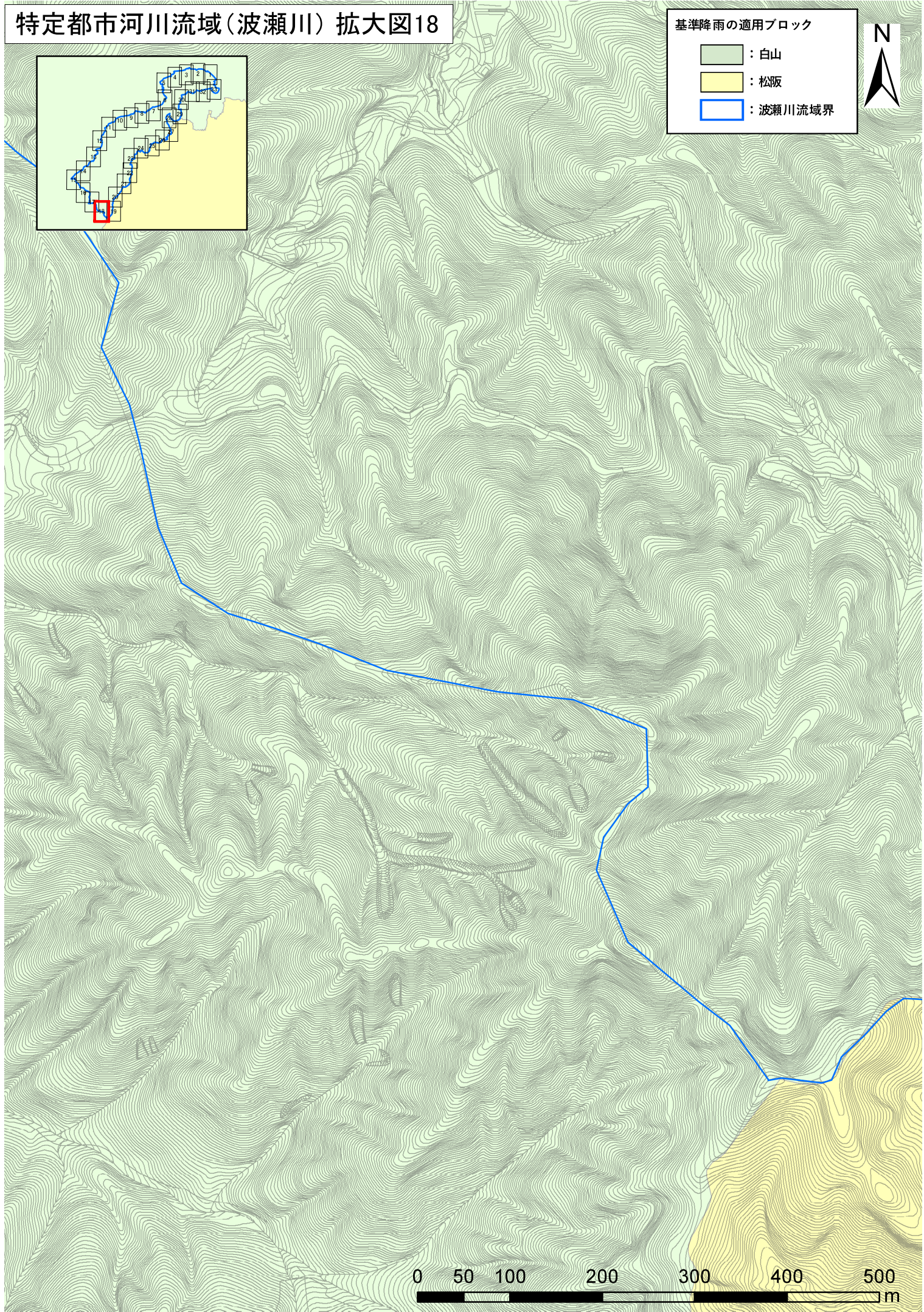
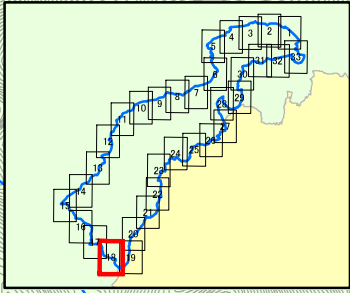
： 波瀬川流域界



特定都市河川流域(波瀬川) 拡大図18

基準降雨の適用ブロック



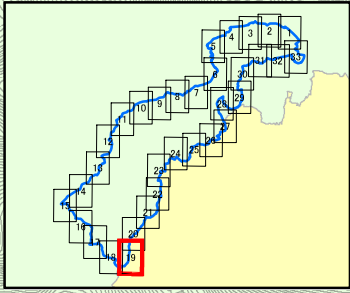
- 白山
- 松阪
- 波瀬川流域界



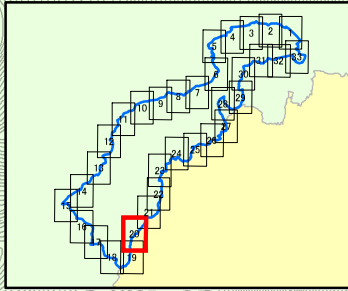
特定都市河川流域(波瀬川) 拡大図19

基準降雨の適用ブロック

- 白山
- 松阪
- 波瀬川流域界




特定都市河川流域(波瀬川) 拡大図20



基準降雨の適用ブロック


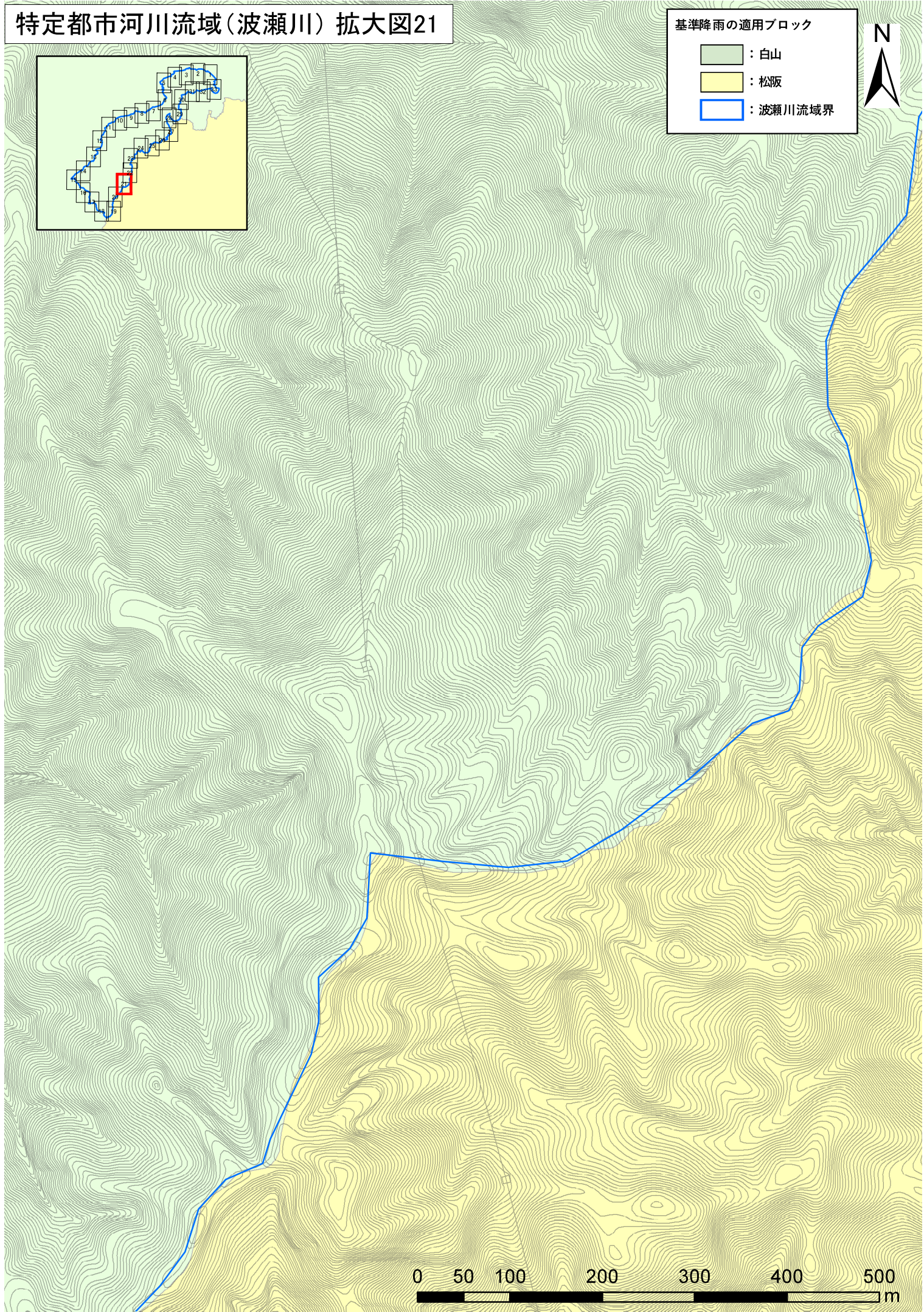
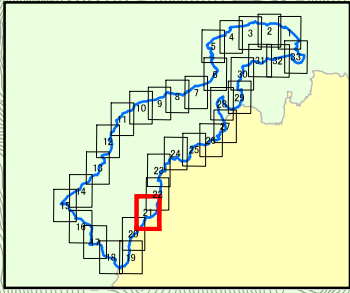
- 白山
- 松阪
- 波瀬川流域界



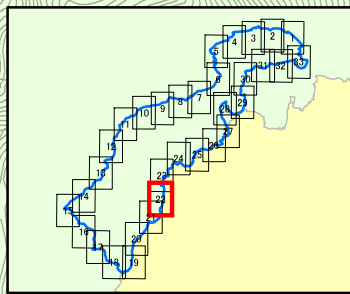
特定都市河川流域(波瀬川) 拡大図21

基準降雨の適用ブロック

- 白山
- 松阪
- 波瀬川流域界




特定都市河川流域(波瀬川) 拡大図22



基準降雨の適用ブロック

- 白山
- 松阪
- 波瀬川流域界




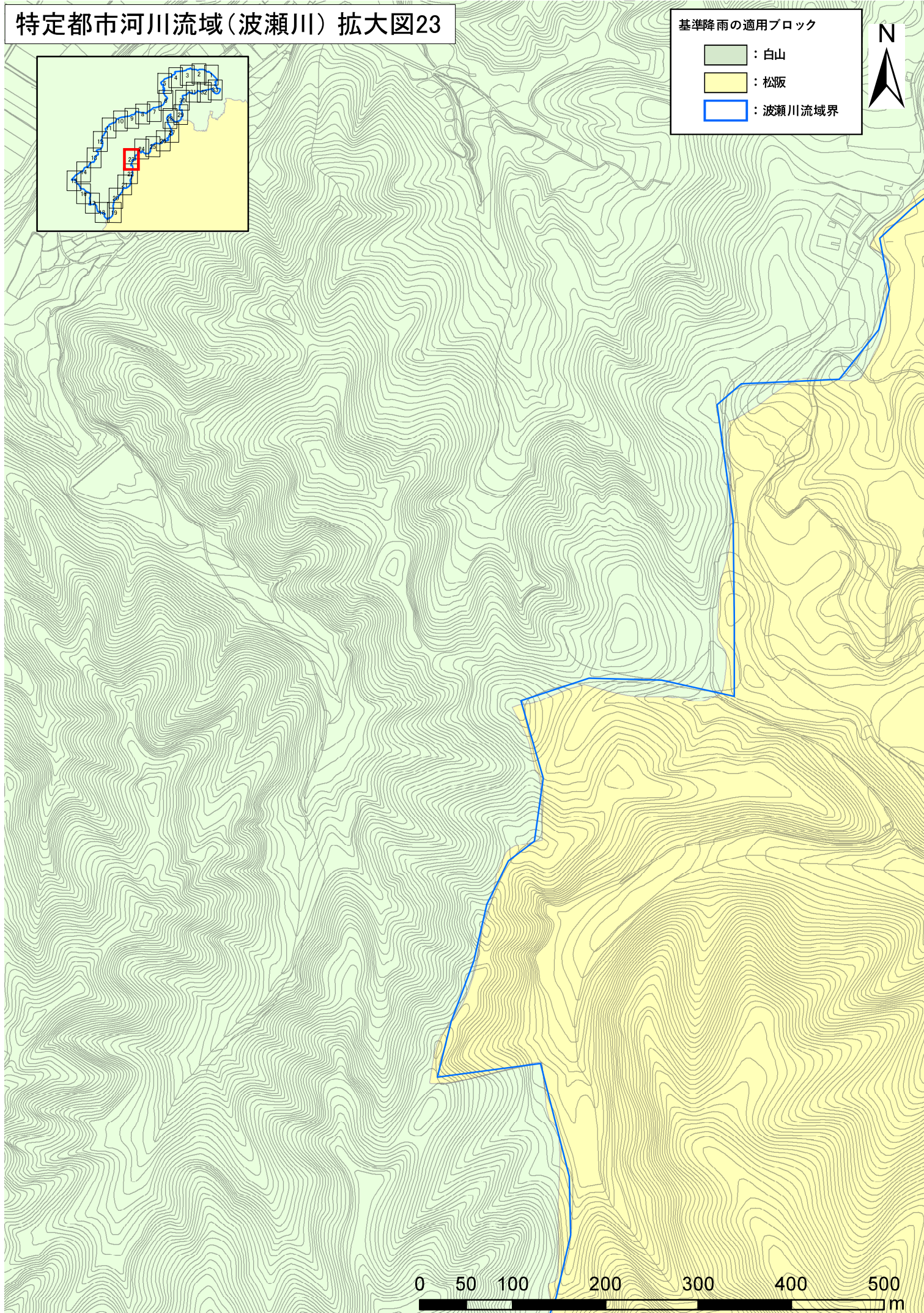
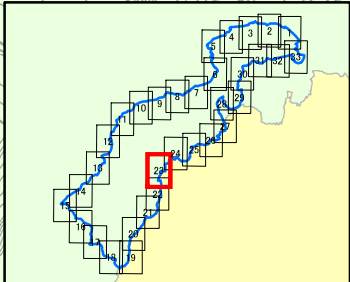
特定都市河川流域(波瀬川) 拡大図23

基準降雨の適用ブロック

： 白山

： 松阪


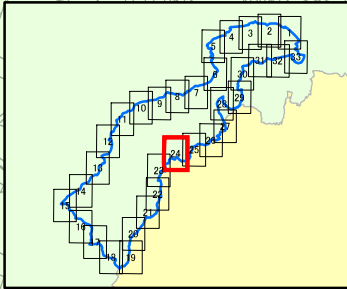
： 波瀬川流域界



特定都市河川流域(波瀬川) 拡大図24

基準降雨の適用ブロック

- 白山
- 松阪
- 波瀬川流域界



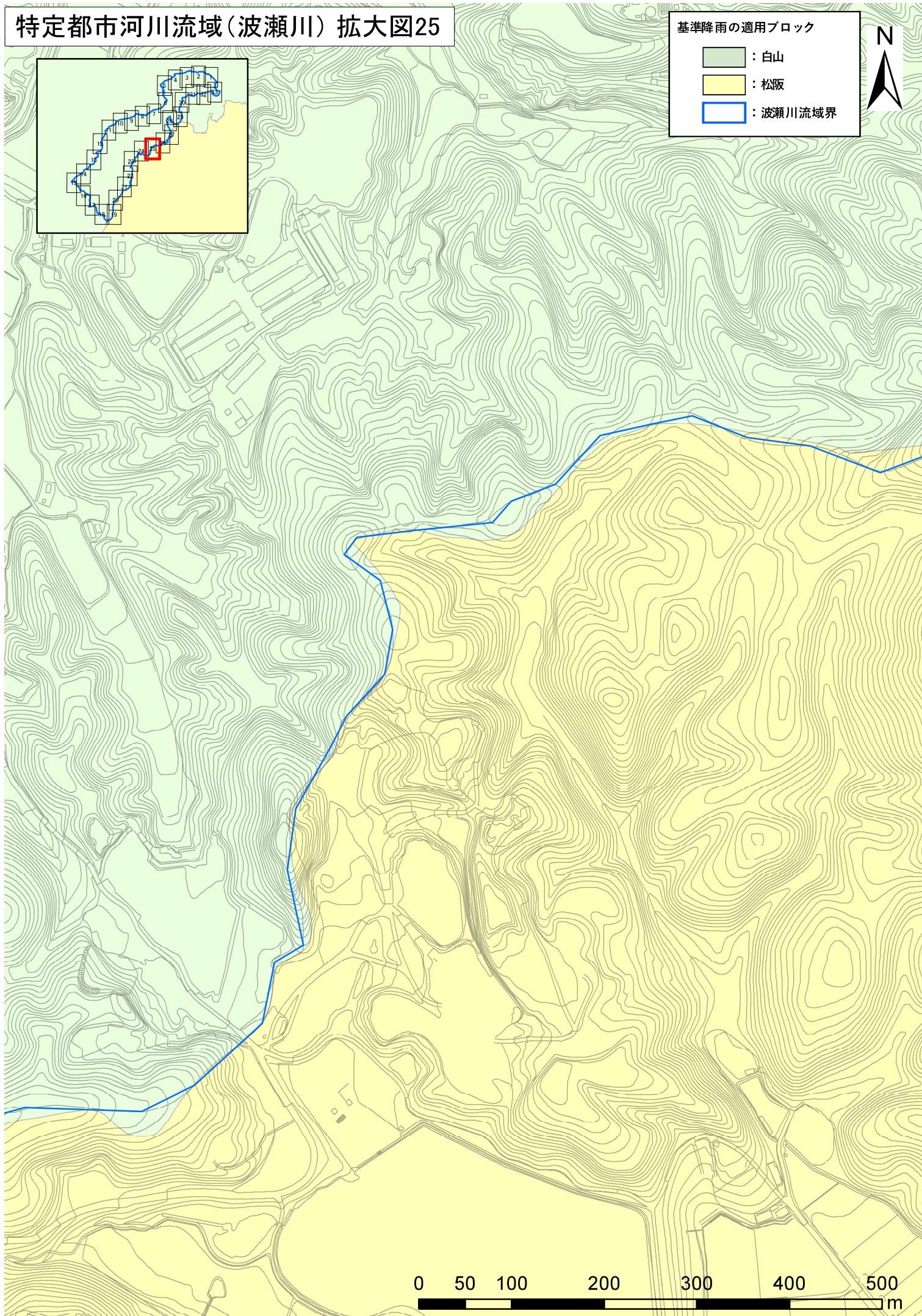
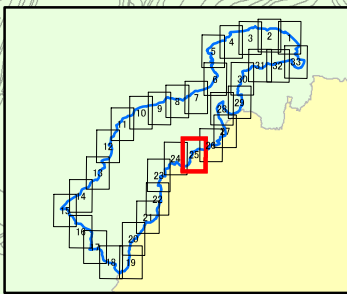
特定都市河川流域(波瀬川) 拡大図25

基準降雨の適用ブロック

： 白山

： 松阪

： 波瀬川流域界

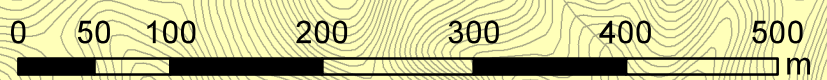
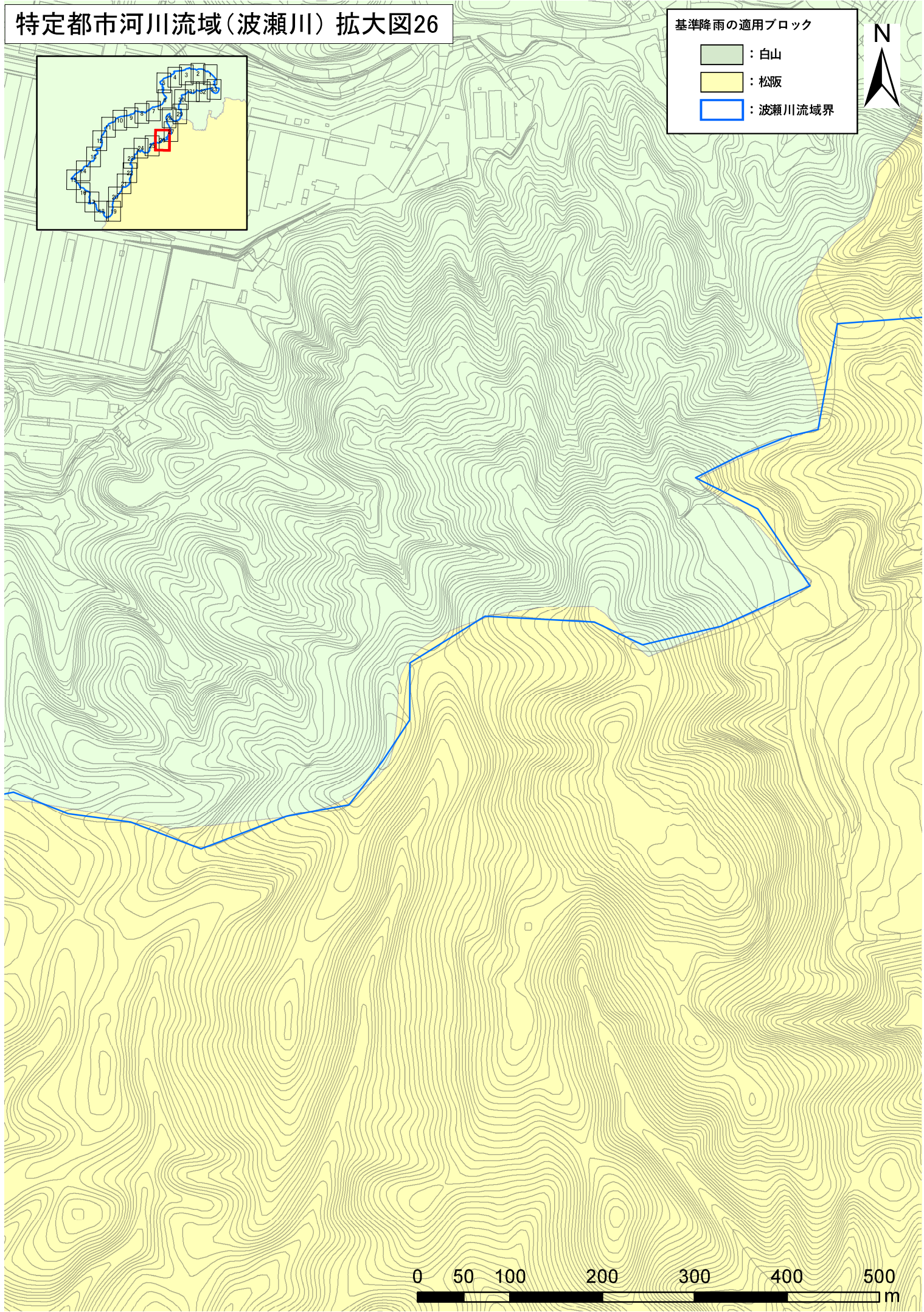
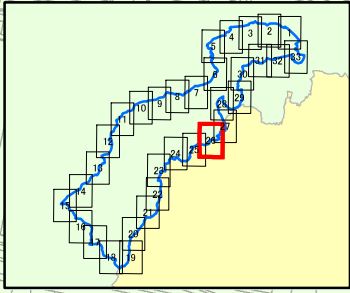


0 50 100 200 300 400 500 m

特定都市河川流域(波瀬川) 拡大図26

基準降雨の適用ブロック

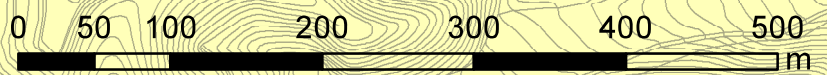
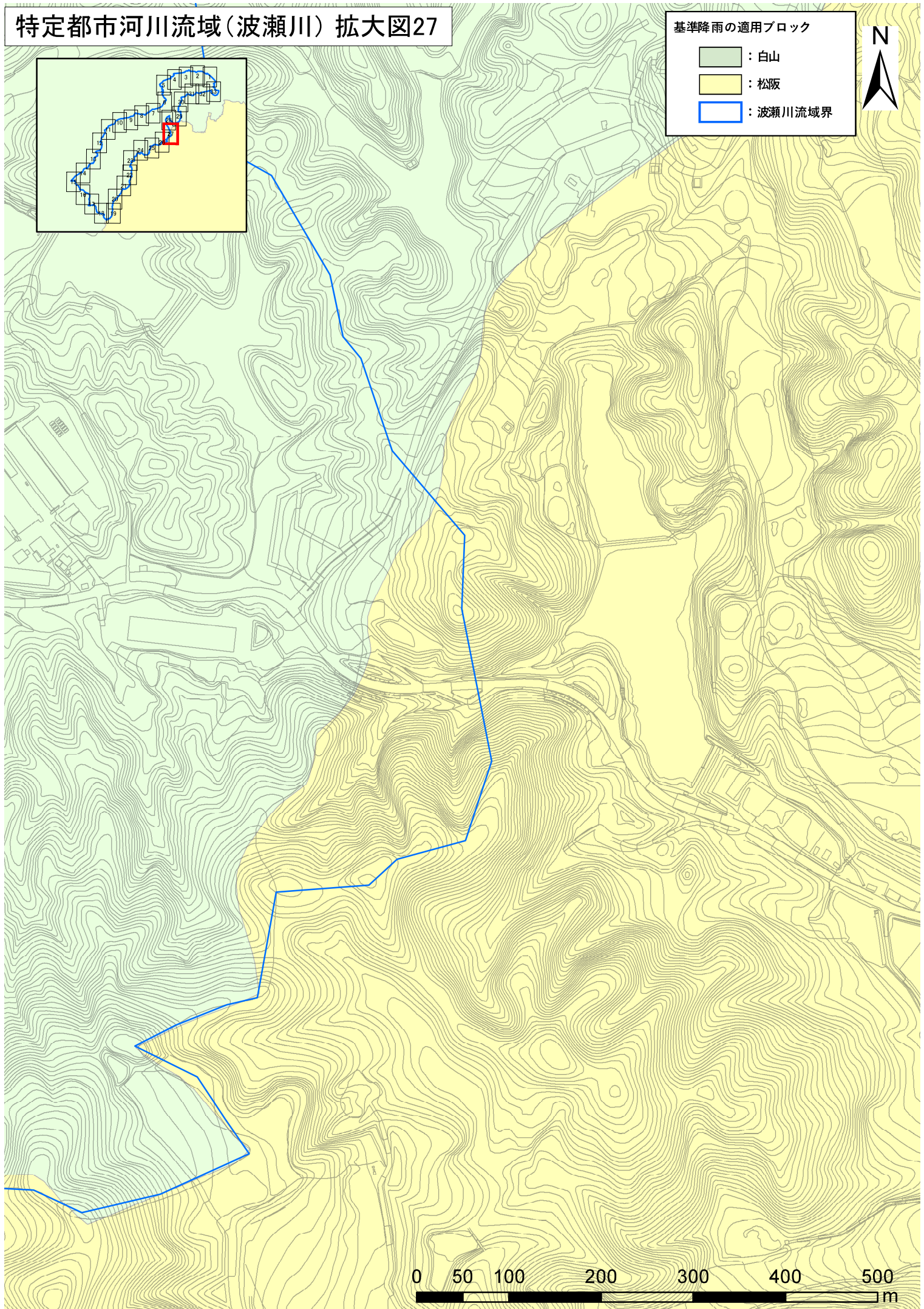
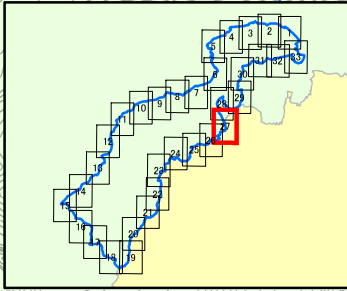
- 白山
- 松阪
- 波瀬川流域界



特定都市河川流域(波瀬川) 拡大図27

基準降雨の適用ブロック

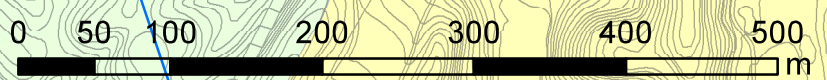
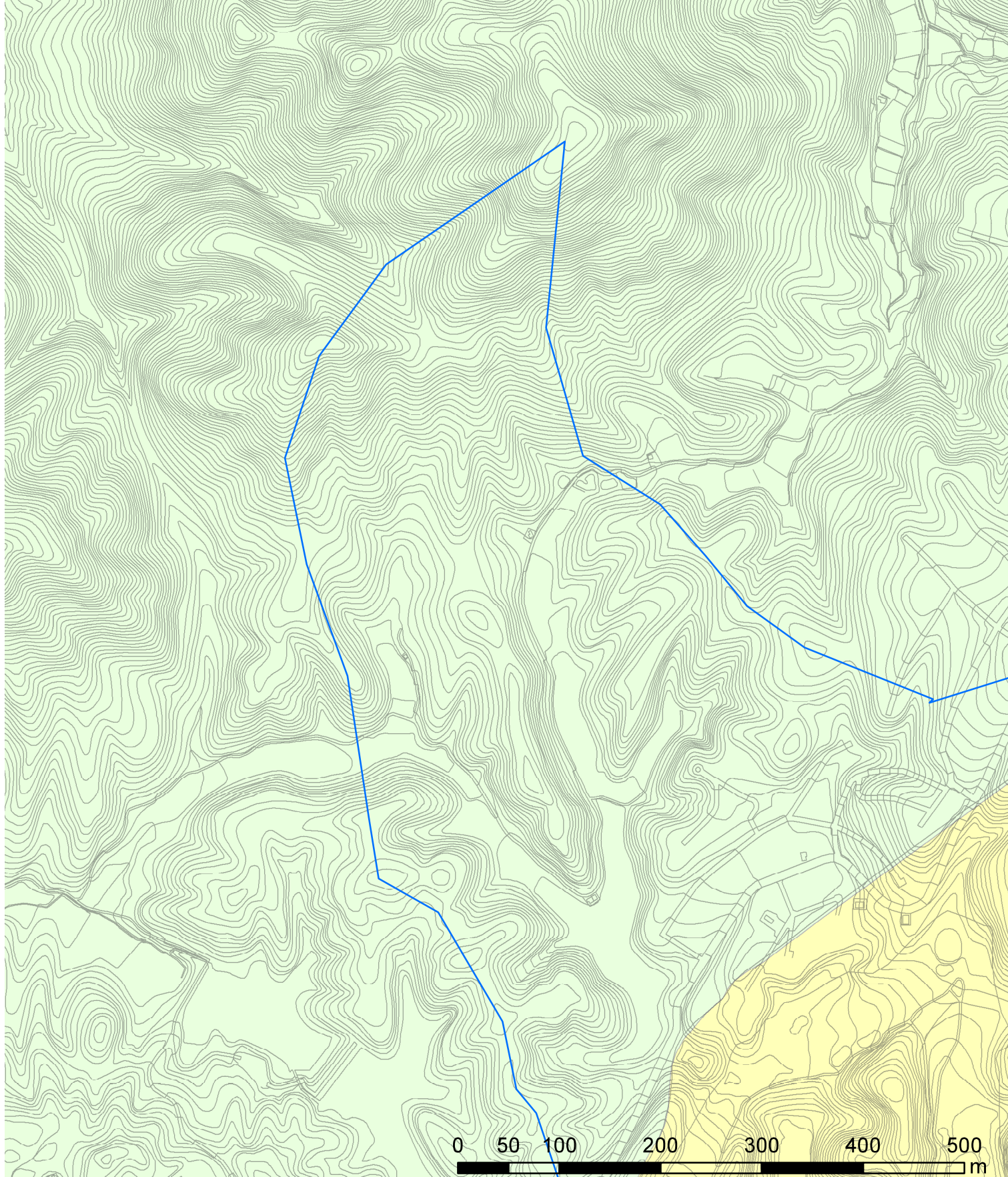
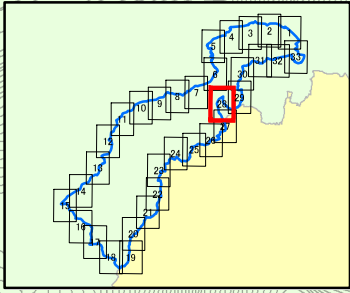
- 白山
- 松阪
- 波瀬川流域界



特定都市河川流域(波瀬川) 拡大図28

基準降雨の適用ブロック

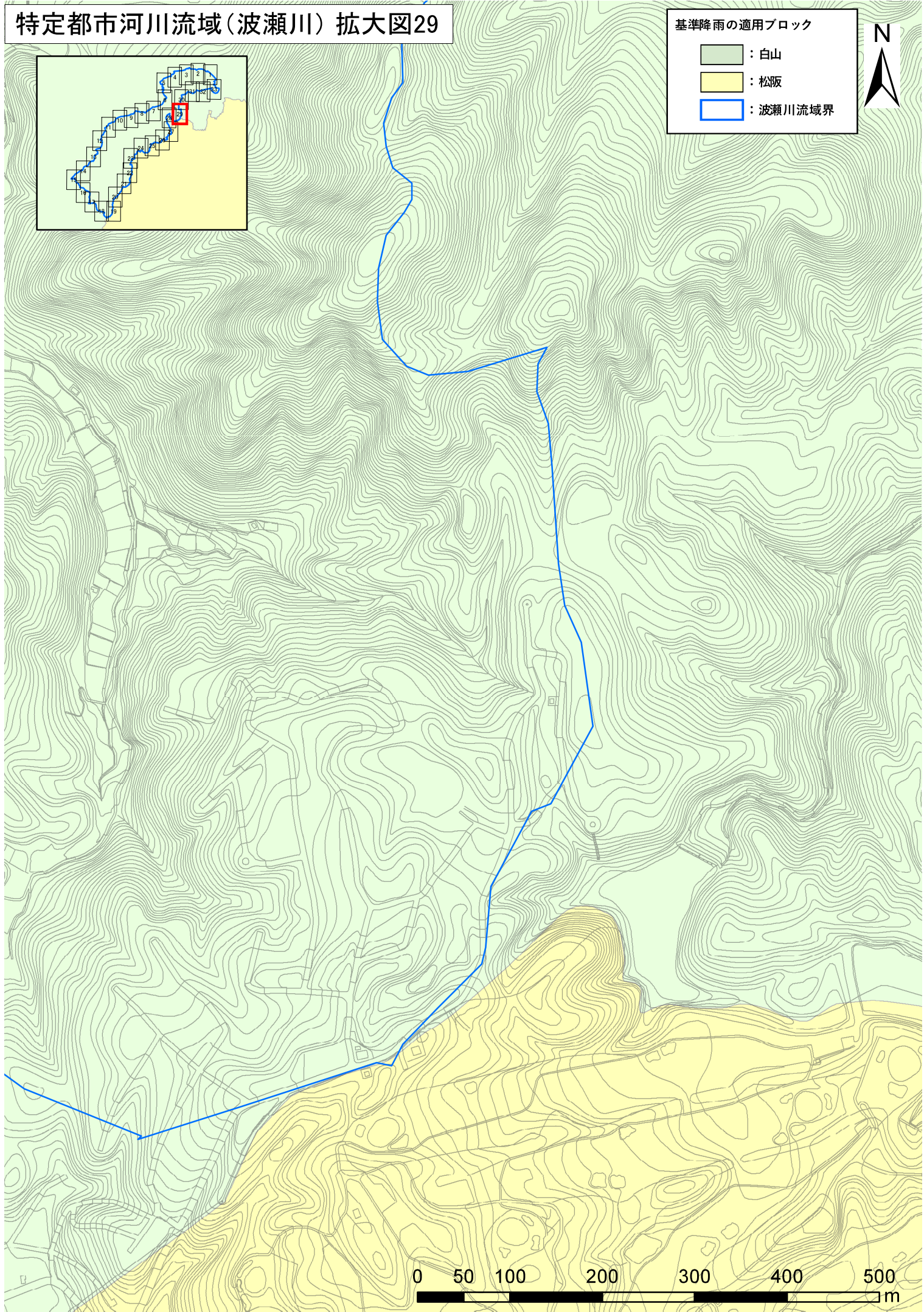
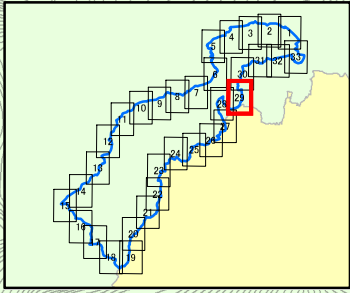
- 白山
- 松阪
- 波瀬川流域界



特定都市河川流域(波瀬川) 拡大図29

基準降雨の適用ブロック

- 白山
- 松阪
- 波瀬川流域界

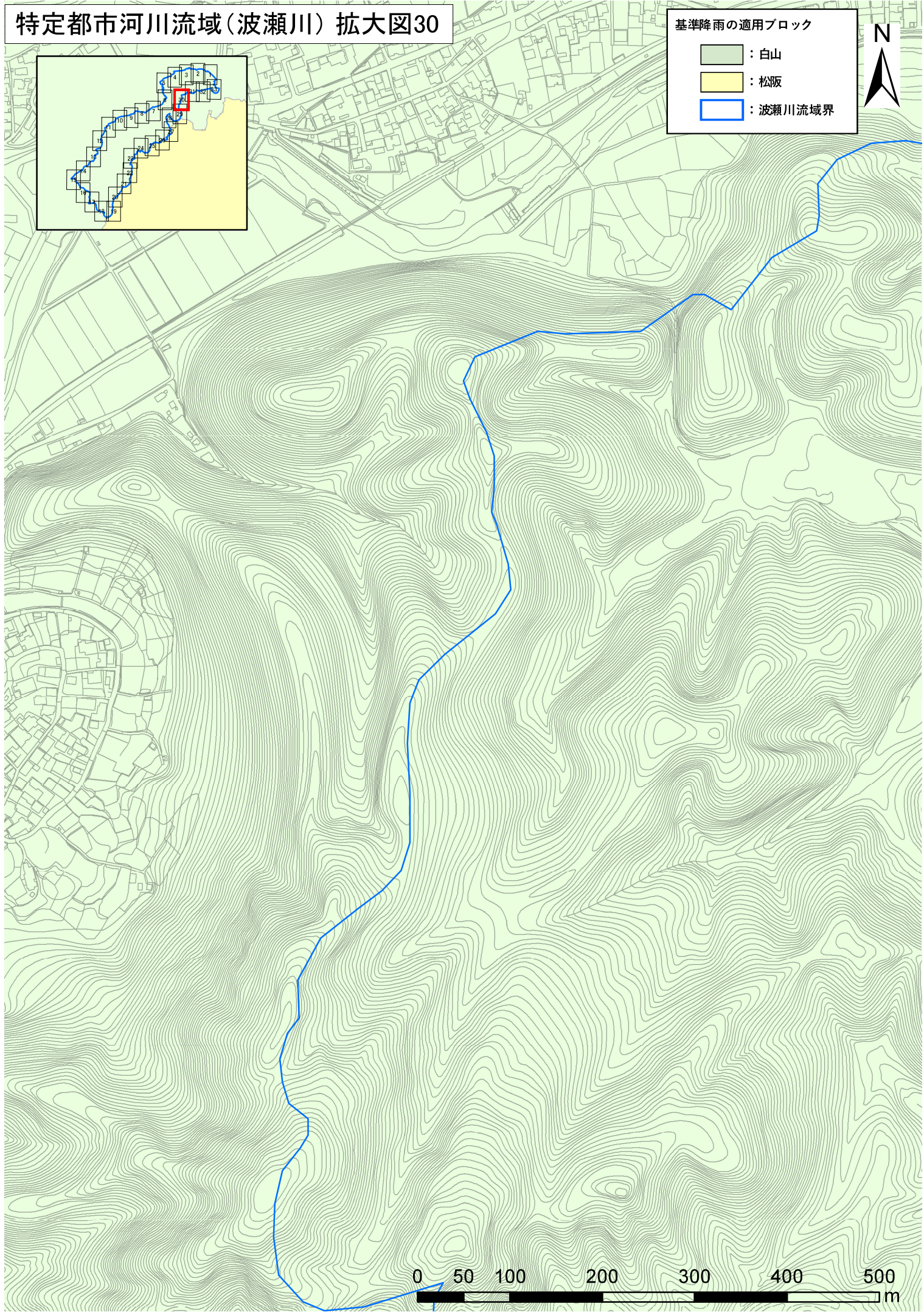
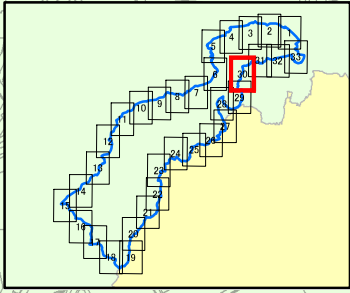


0 50 100 200 300 400 500 m

特定都市河川流域(波瀬川) 拡大図30

基準降雨の適用ブロック

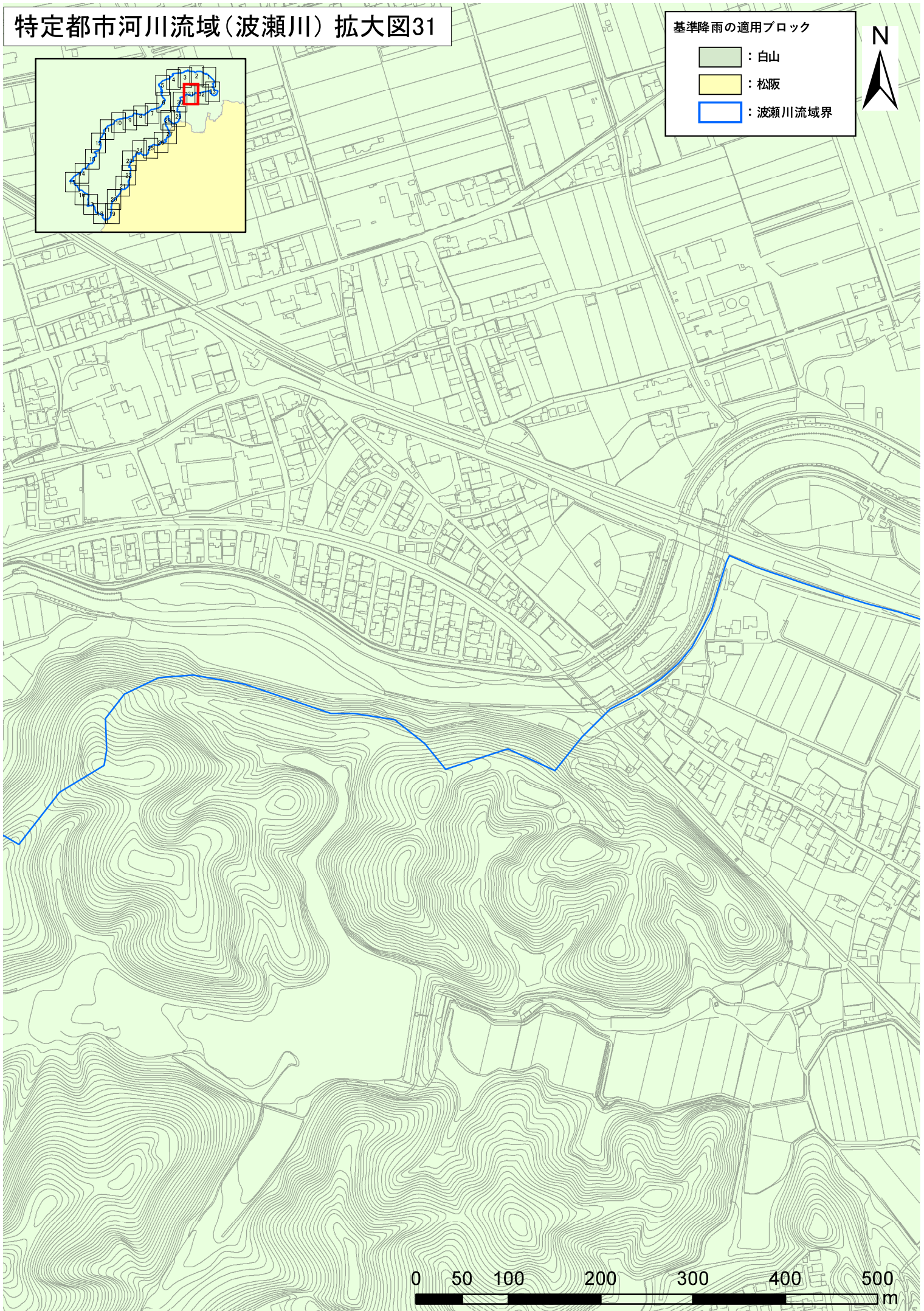
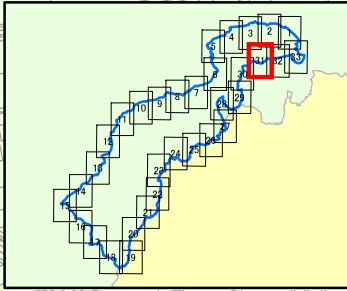
- 白山
- 松阪
- 波瀬川流域界



特定都市河川流域(波瀬川) 拡大図31

基準降雨の適用ブロック

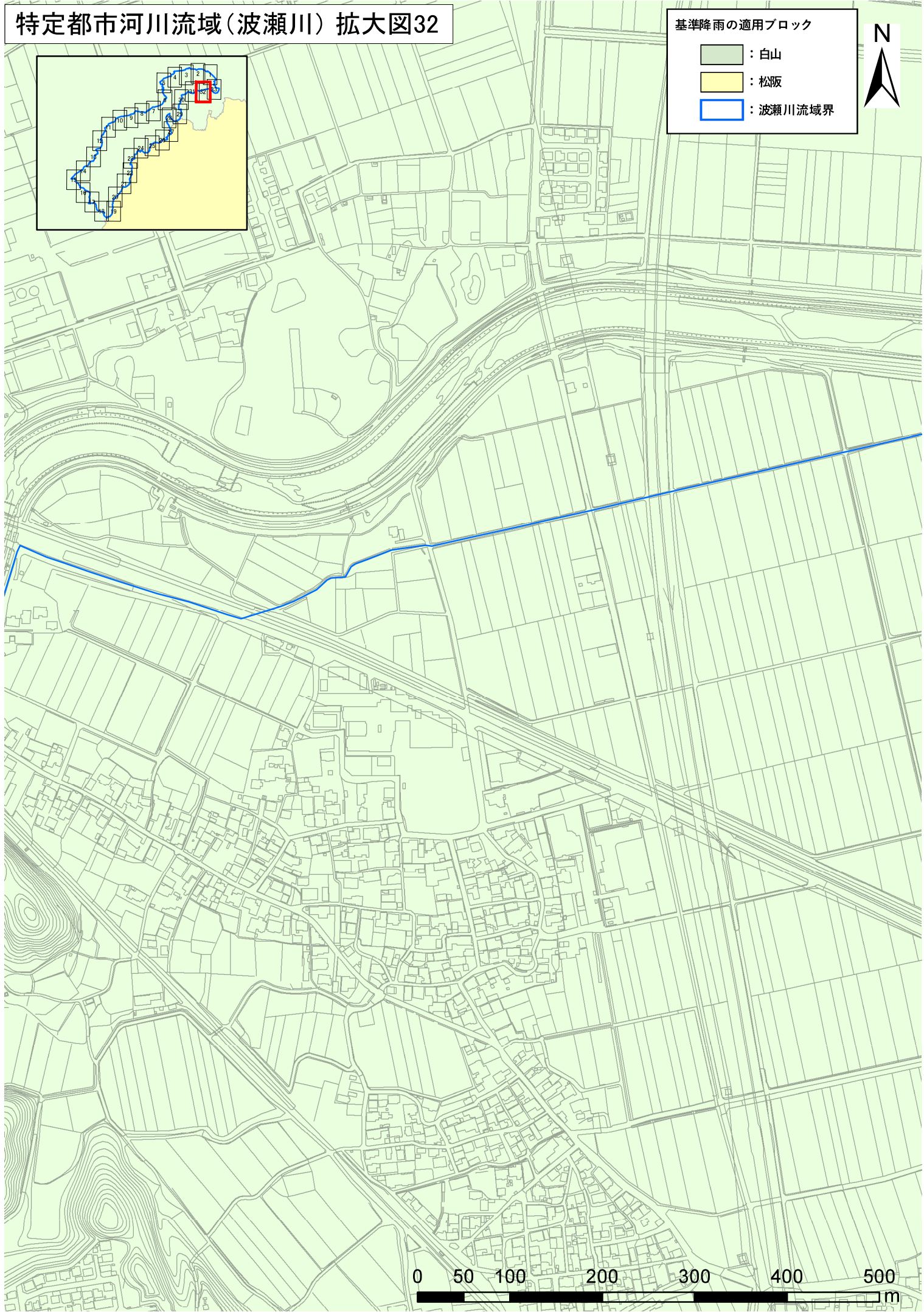
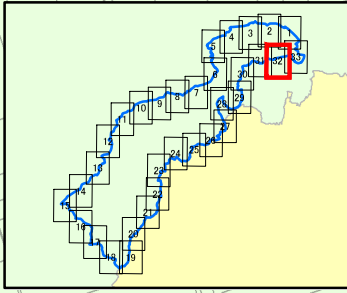
- 白山
- 松阪
- 波瀬川流域界



特定都市河川流域(波瀬川) 拡大図32

基準降雨の適用ブロック

- 白山
- 松阪
- 波瀬川流域界



特定都市河川流域(波瀬川) 拡大図33

基準降雨の適用ブロック

- 白山
- 松阪
- 波瀬川流域界

