

「Mie Click Maps for 三重県森林ページ」 を公開しました

～森林管理のきっかけづくり～

県では、災害に強い森林づくりをより効果的に進めるため、令和元年度からみえ森と緑の県民税を活用し、航空レーザ測量とその測量成果を用いた森林資源解析により精度の高い森林情報の基盤整備を実施しています。得られた森林情報のうち、詳細な地形データや森林の分布などを、WEB上で確認することが可能となります。


また、森林計画図や森林簿の情報の一部についても、WEB上で確認することが可能です。

●所有する森林を確認してみましょう●

森林情報をWEB上で確認することができるため、現地に行かずに所有する森林の情報を把握することができます。

所有する森林の現状が分からずにお困りの方などが、現状を把握するうえで有効な情報収集の手段となります。

立体地形表現図

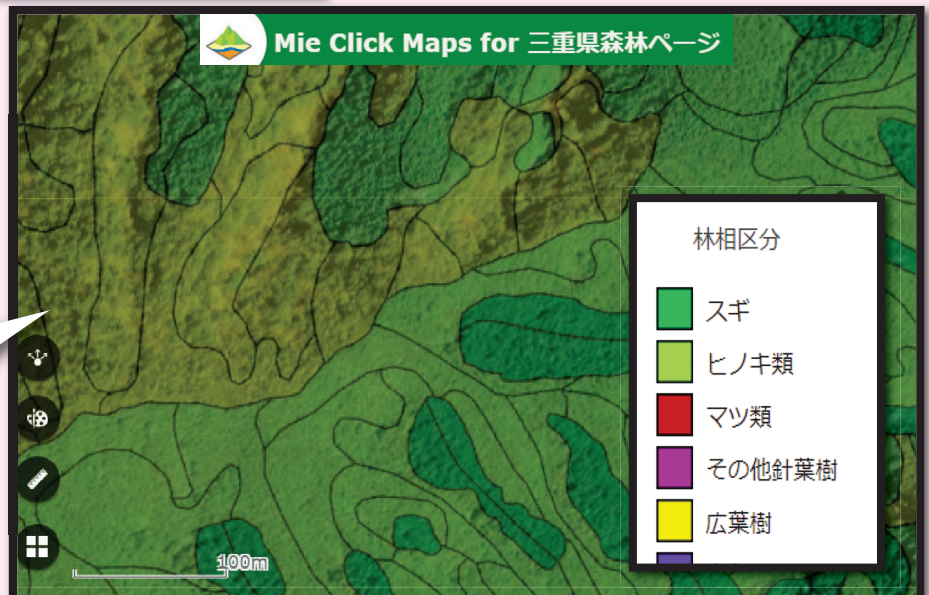


スマホで見れる



微地形を色、濃淡で表現した図です。
森林に覆われて上空からは見えない小さな尾根や谷、崩壊地形まで読み取ることができます。

林相区分図



樹種毎に色分けした図です。
森林資源の分布状況を把握することができます。

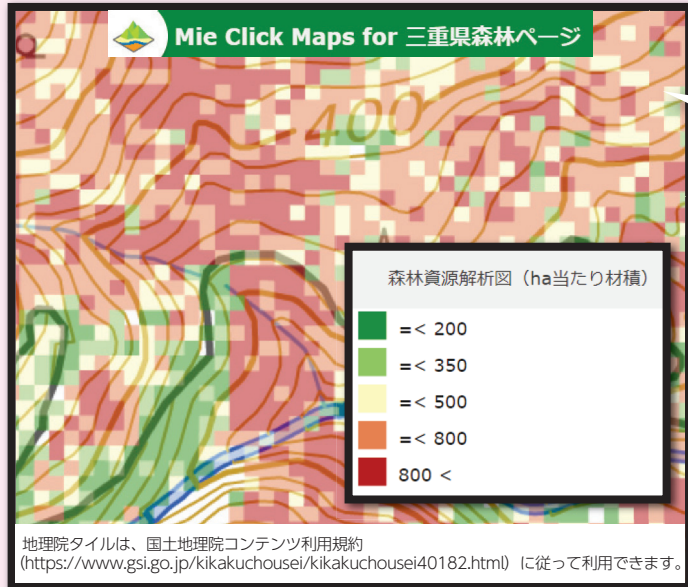
※同一樹種であっても、本数密度、樹高等に明らかな違いがある場合は分割されています。

●森林資源解析データとは●

森林資源解析データとは、単木毎の情報を10m×10m単位で集約し、森林の特徴を可視化できるようにしたデータです。

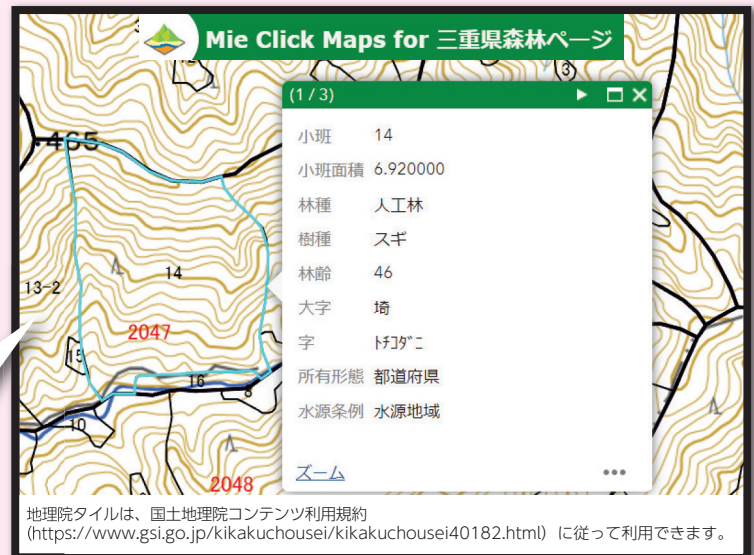
※単木毎の情報→ 航空レーザ測量によりレーザ光が樹木に当たった位置情報を解析し、得られた情報（樹頂点位置や樹高等の推定値）

森林資源解析図(ha当たり材積)



森林のha当たり材積を確認できます。
赤い箇所ほど材積が多いです。
(要因：樹高が高い、密な林分)

森林計画図



森林計画図※をWEB上で確認することができます。
また、森林簿情報(樹種、林齢等)についても、区域ごとに確認できます。
※森林計画図は、樹種や所有形態等により分割されています。

●掲載ホームページの紹介●

三重県地図情報サービス (Mie Click Maps) は、地図を利用して三重県が保有する位置や場所に関する情報を公開・提供するサイトです。

本サイトに三重県森林ページを新たに公開します。

(URL) <https://mcm-map-pref-mie.hub.arcgis.com/>



●お問い合わせ先●

航空レーザ測量に関すること

三重県 農林水産部 森林・林業経営課
スマート林業推進班
TEL059-224-2991

森林計画図に関すること

三重県 農林水産部 森林・林業経営課
森林計画班
TEL-059224-2564