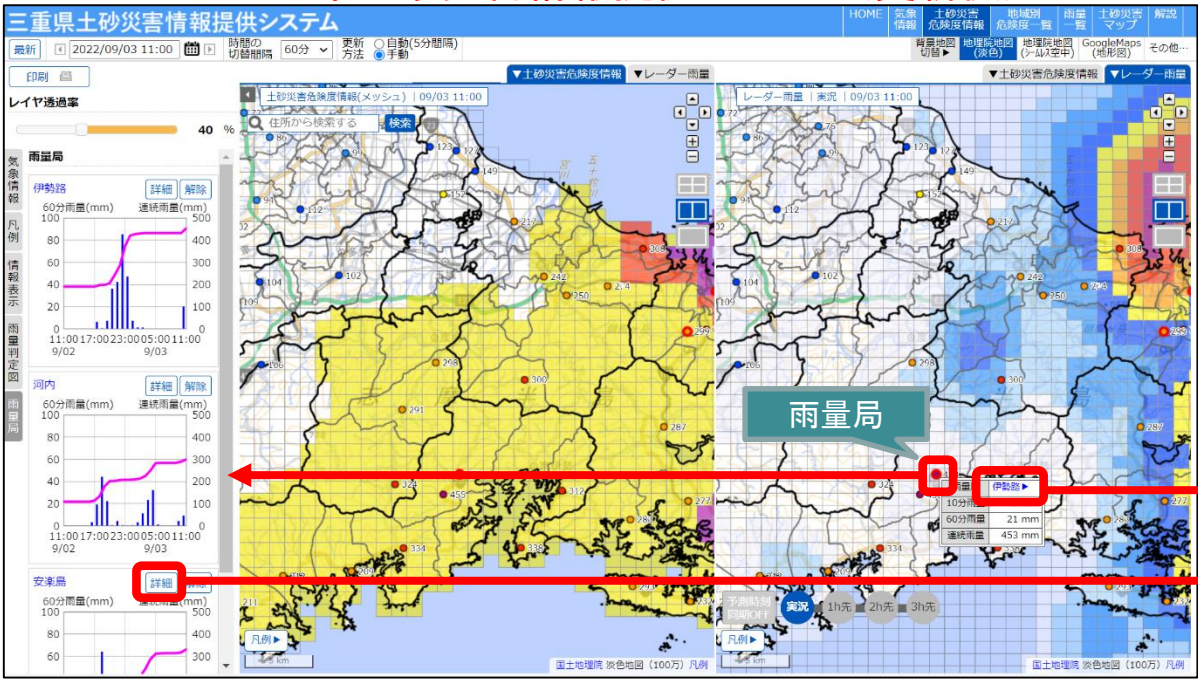


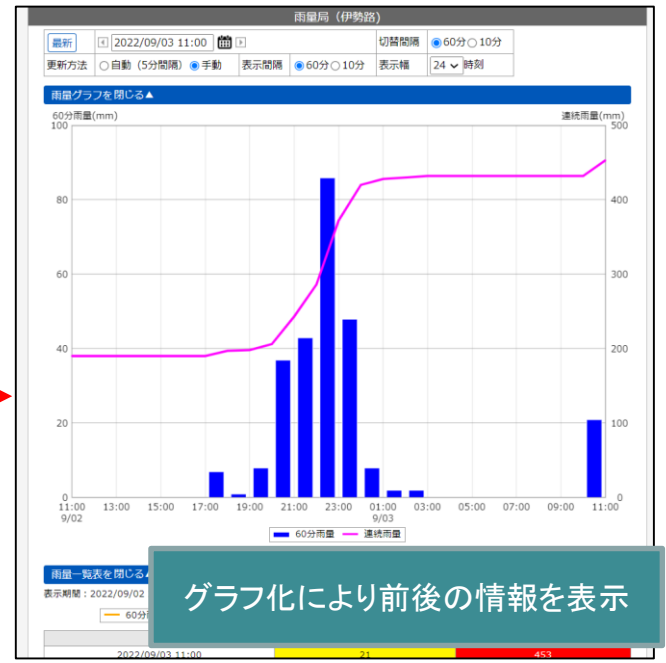
# 1 雨量局観測データの提供

雨量局観測データ表示機能を追加して、詳細な情報を提供可能になりました。

## 三重県土砂災害情報提供システム(更新後)



## 雨量局の観測データ



更新前: レーダー雨量  
更新後: レーダー雨量 + 雨量局

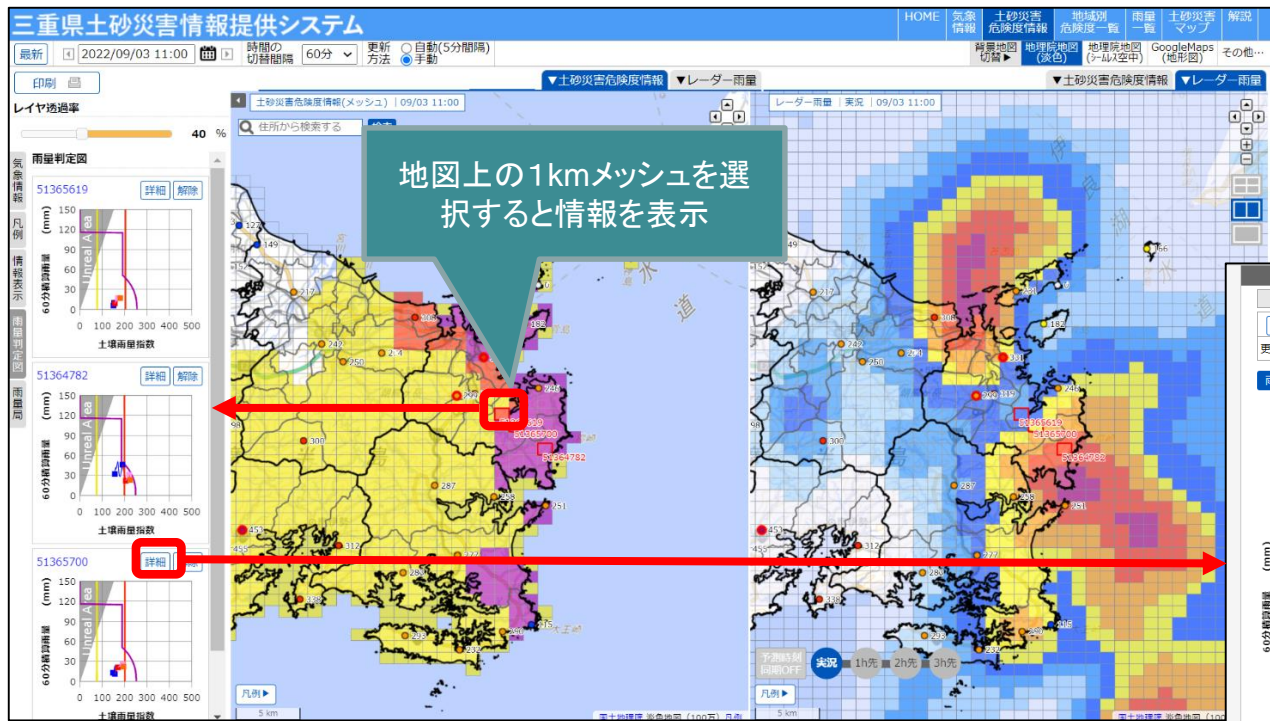


レーダー雨量は実雨量と差異あり  
地上に設置された雨量局のデータ追加で  
実際の雨量を表示可能

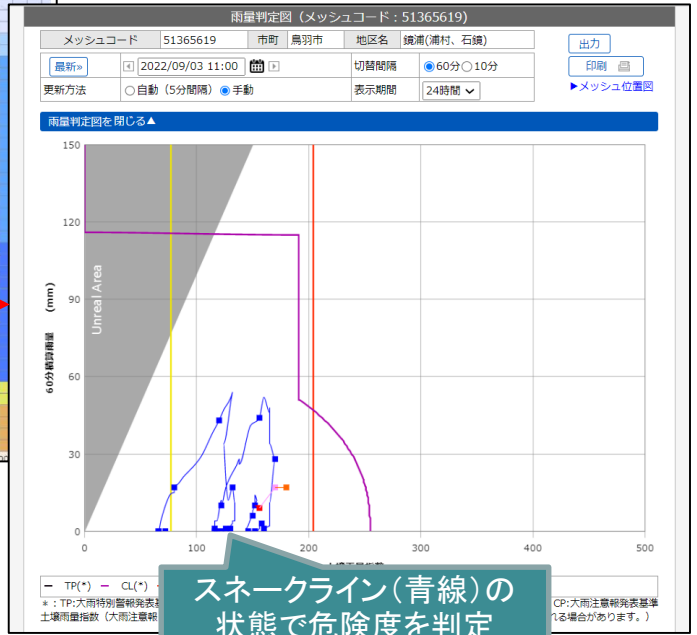
# 2 雨量判定図の提供

土砂災害危険度情報の根拠となる雨量判定図を提供可能になりました。

## 三重県土砂災害情報提供システム(更新後)



## 雨量判定図



更新前: 土砂災害危険度情報  
更新後: 土砂災害危険度情報 + 雨量判定図

土砂災害危険度情報は危険度を5段階で表示  
雨量判定情報の追加により、危険度の根拠を表示可能

# 3 土砂災害危険度情報の表示方法改訂

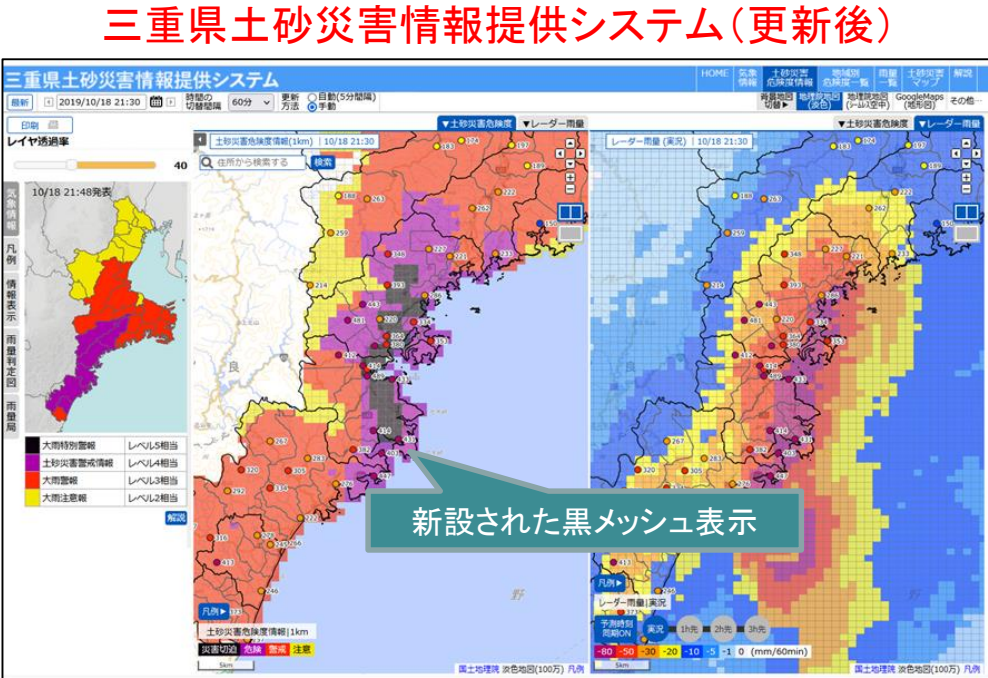
気象庁が提供するキキクル(危険度分布)と表示を合わせました。

現状			改善後		
色が持つ意味	状況	住民等の行動の例	色が持つ意味	状況	住民等の行動の例
極めて危険	命に危険が及ぶ土砂災害がすでに発生しているにもかかわらずおかしな状況。	この段階の前に避難を完了しておく。	災害切迫 (5相当)	命に危険が及ぶ土砂災害が切迫。土砂災害がすでに発生している可能性が高い状況。 <small>(立退き避難が完了して危険な場合)</small>	命の危険直ちに身の安全を確保!
非常に危険 [4相当]	命に危険が及ぶ土砂災害がいつ発生してもおかしな状況。	土砂災害警戒区域等の外へ避難する。	~~~~~ <警戒レベル4までに必ず避難! > ~~~~~		
警戒 [3相当]	土砂災害への警戒が必要な状況。	高齢者等は土砂災害警戒区域等の外へ避難する。高齢者等以外の方も、普段の行動を見合わせて始めたり、避難の準備をしたり、自ら避難の判断をする。	危険 [4相当]	命に危険が及ぶ土砂災害がいつ発生してもおかしな状況。	土砂災害警戒区域等の外へ避難する。
注意 [2相当]	土砂災害への注意が必要な状況。	ハザードマップ等により避難行動を確認する。今後の情報や周囲の状況、雨の降り方に留意する。			
今後の情報等に留意		今後の情報や周囲の状況、雨の降り方に留意する。			



キキクルの表示は  
令和4年に変更済み

気象庁の危険度分布の変更  
出典: 気象庁ホームページ



土砂災害危険度情報  
更新前: 気象庁改善前の表示  
更新後: 気象庁改善後の表示

キキクルと同じ表示になり、明瞭になりました。