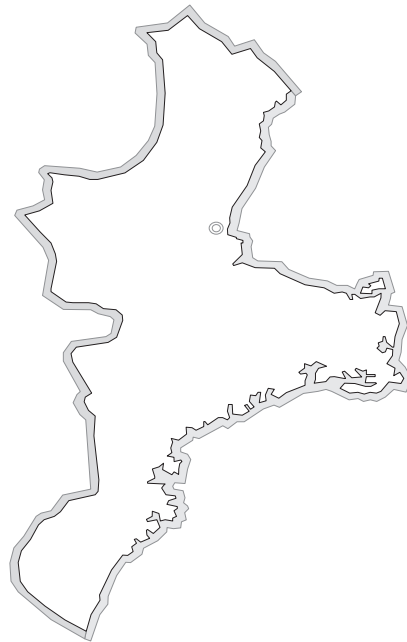


令和3年度版

森林・林業統計書



令和5年2月

三 重 県

利用にあたって

1. 本書は、三重県農林水産部の森林・林業経営課、治山林道課、みどり共生推進課、林業研究所及び県関係部課の統計資料のほか、東海農政局、近畿中国森林管理局、森林研究・整備機構森林総合研究所、その他官公署の資料により編集しました。
2. 資料は、特にことわりのない限り令和3年度末現在のものとし、市町又は県農林（水産）事務所の管内別に記入しています。なお、年次比較ができるよう、主要な統計については、過去の年度の数値も併記しました。
3. 単位は表右肩に示し、資料出所及び特に必要な事項を脚注として掲げました。
4. 単位未満の数は四捨五入したため、総数と内訳数の計とが一致しない場合があります。
5. 統計表中、該当なしは空欄、または一とし、単位未満は0としました。

目 次

1. 森林資源の概要	
(1) 森林面積	2
(2) 民有林樹種別面積	6
(3) 民有林樹種別蓄積	12
(4) 民有林森林資源年齢別構成表	16
(5) 県型ゾーニング別森林面積	18
(6) 森林の所有規模別所有者数及び面積	19
2. 林業の概要	
(1) 人口・就業者・経営体	22
(2) 林業産出額	26
(3) 森林経営計画認定実績	27
3. 県行造林	
(1) 県行造林の概要	30
4. 造林・間伐	
(1) 人工造林・保育面積	32
(2) 経営形態別人工造林面積	33
(3) 樹種別人工造林面積	33
(4) 複層林・育成天然林面積（国庫補助対象分）	33
(5) 事業別間伐等面積・材積	34
5. 林道	
(1) 林道事業実績	36
(2) 林内道路現況	40
6. 森林組合	
(1) 森林組合連合会構成と主要事業の実績	44
(2) 森林組合構成	46
(3) 事業の実績	48
(4) 生産森林組合構成	50
7. 担い手	
(1) 市町別林業従事者	54
(2) 林業研究グループの推移	56
(3) 林業労働災害の状況	56
8. 林産物	
(1) 木材需要状況	58
(2) 素材需給状況	59
(3) 素材生産量	59
(4) 製材工場の概要	60
(5) 集成材・プレカット工場の現況	60

(6) チップ工場の現況	61
(7) 木材市売市場木材取扱数量	61
(8) 特用林産物市町別生産量	62
9. 林業金融	
(1) 日本政策金融公庫資金利用状況	64
(2) 林業・木材産業改善資金利用状況	64
(3) 木材産業等高度化推進資金利用状況	66
(4) 農林中央金庫資金利用状況	67
(5) 農林漁業信用基金(林業部門)の債務保証額	67
10. 林業機械	
(1) 林業機械保有状況	70
(2) 高性能林業機械保有状況	70
(3) 林業機械保有区分	70
11. 保安施設	
(1) 保安林種別面積	72
12. 森林保全	
(1) 林地開発許可実績	82
(2) 森林被害状況	82
(3) 森林病虫害等防除実績	82
13. 鳥獣保護管理	
(1) 狩猟者登録証交付状況	87
(2) 狩猟期間中に捕獲された鳥獣	88
(3) 有害鳥獣として捕獲された鳥獣	88
(4) 第二種特定鳥獣管理計画に基づく数の調整として捕獲された鳥獣	88
(5) 鳥獣保護区	90
(6) 休猟区等	91
14. 自然公園	
(1) 自然公園概要	94
(2) 自然公園施設整備実績	98
(3) 自然環境保全地域概要	99
15. みえ森と緑の県民税	
(1) 税収等実績	102
(2) 基金事業費実績	102

三重県の森林・林業の全国的地位

区分		三重県	全国	全国順位	全国対比	摘要	
経営体	林業経営体	戸 527	千戸 34	位 24	% 1.5	2020年世界農林業センサス	
	農林業経営体	19,070	1,092	27	1.7		
	林業経営体の割合	2.8%	3.1%	—	—		
林業経営体の規模	保有山林別経営体数	戸	戸			2020年世界農林業センサス	
	保有山林なし	12	1,028	28			
	3ha未満	6	492	24			
	3～50ha	414	27,501	25			
	50～100ha	31	2,151	26			
	100ha以上	64	2,829	18			
	計	527	34,001	24			
森林	森林面積	ha 372,030	千ha 25,048	24	1.5	森林・林業経営課資料 【全国数値は林野庁計画課資料】	
	うち民有林面積	348,559	17,389	20	2.0		
		%	%				〃
	民有林率	93.7	69.4	11	—		〃
	民有林人工林率	62.5	45.5	—	—		〃
労働力	林業就業者数	人 930	人 60,738	27	1.5	令和2年国勢調査	
林道	民有林林道延長 (自動車道)	km 1,691	km 84,162	—	—	治山林道課資料(R3年度末) 【全国数値は令和3年度末】 ※三重県は林道(自動車道と一致させる)	
	林道密度	m/ha 4.9	m/ha 4.9	—	—		
林産物生産量	丸太	千m ³ 277	千m ³ 21,847	25	1.3	農林水産省大臣官房統計部資料(R3)	
	うちヒノキ	151	3,079	7	4.9		
	うちスギ	122	12,917	26	0.9		
	製材用木材	189	12,861	20	1.5	農林水産省大臣官房統計部資料(R3)	
	生しいたけ	t 787.1	t 71,058	23	1.1	令和3年特用林産基礎資料	
	乾しいたけ	17.9	2,216	14	0.8	〃	
木材産業	製材工場数	工場 167	工場 3,948	2	4.2	農林水産省大臣官房統計部資料(R3)	
	製材品出荷量	千m ³ 127	千m ³ 9,091	20	1.4		
生産額	林業産出額	千万円 465	千万円 42,864	27	1.1	農林水産省大臣官房統計部資料(R2)	

1. 森林資源の概要

森林・林業経営課

(1) 森林面積

区 分	区域面積	森林面積	森 林 率	人工林率	国有林面積	民 有 林			
						計	県 有 林	市町村有林	財産区有林
22 年 度	577,722	372,528.50	0.64	0.62	23,533.84	348,994.66	3,701.96	21,457.58	6,023.28
23 年 度	577,722	372,493.72	0.64	0.62	23,512.14	348,981.58	3,701.96	21,459.70	6,001.96
24 年 度	577,731	372,659.25	0.65	0.62	23,647.28	349,011.97	3,701.92	21,762.65	5,996.98
25 年 度	577,735	372,554.11	0.64	0.62	23,647.28	348,906.83	3,701.57	21,741.39	5,996.95
26 年 度	577,439	372,431.86	0.64	0.62	23,521.19	348,910.67	3,701.57	21,880.97	5,988.27
27 年 度	577,440	372,477.06	0.65	0.62	23,520.60	348,956.46	3,885.37	21,773.35	6,061.85
28 年 度	577,441	372,387.35	0.64	0.62	23,520.59	348,866.76	3,931.73	21,773.13	6,062.09
29 年 度	577,441	372,336.21	0.64	0.62	23,519.06	348,817.15	3,937.60	21,716.12	6,062.25
30 年 度	577,441	372,352.55	0.64	0.62	23,519.06	348,833.49	3,937.60	21,701.78	6,062.19
R 1 年 度	577,442	372,352.55	0.64	0.62	23,519.06	348,833.49	3,937.60	21,701.78	6,062.19
R 2 年 度	577,442	372,119.91	0.64	0.62	23,519.13	348,600.78	3,937.60	21,702.36	6,055.37
R 3 年 度	577,442	372,030.12	0.64	0.62	23,470.33	348,559.79	3,935.59	21,702.31	6,055.37
四日市市	20,645	2,805.64	0.14	0.43	308.08	2,497.56	31.65	308.51	34.15
桑名市	13,668	2,960.03	0.22	0.51	88.67	2,871.36	0.50	705.97	0.00
鈴鹿市	19,446	3,596.55	0.18	0.43	175.80	3,420.75	200.73	32.93	6.01
亀山市	19,104	12,012.75	0.63	0.69	353.62	11,659.13	150.04	127.96	10.48
いなべ市	21,983	12,794.45	0.58	0.44	1,069.56	11,724.89	184.48	29.33	1,363.96
木曾岬町	1,574	0.00	0.00	0.00	0.00	0.00	0.00	0.00	0.00
東員町	2,268	153.78	0.07	0.74	0.00	153.78	0.00	8.15	0.00
菰野町	10,701	5,313.17	0.50	0.31	75.93	5,237.24	0.24	2.47	1,768.97
朝日町	599	63.06	0.11	0.25	0.00	63.06	0.00	0.16	0.00
川越町	873	0.00	0.00	0.00	0.00	0.00	0.00	0.00	0.00
四日市計	110,861	39,699.43	0.36	0.50	2,071.66	37,627.77	567.64	1,215.48	3,183.57
津 市	71,119	41,532.42	0.58	0.82	740.51	40,791.91	808.87	999.24	506.62
津 計	71,119	41,532.42	0.58	0.82	740.51	40,791.91	808.87	999.24	506.62
北伊勢計	181,980	81,231.85	0.45	0.66	2,812.17	78,419.68	1,376.51	2,214.72	3,690.19
松阪市	62,358	42,802.00	0.69	0.74	1,460.86	41,341.14	227.53	530.04	19.47
多気町	10,306	5,915.33	0.57	0.43	0.00	5,915.33	0.00	96.02	0.00
明和町	4,104	310.97	0.08	0.79	0.00	310.97	2.43	0.21	0.00
大台町	36,286	33,760.45	0.93	0.56	5,818.82	27,941.63	313.27	1,602.37	0.00
松阪計	113,054	82,788.75	0.73	0.64	7,279.68	75,509.07	543.23	2,228.64	19.47
伊勢市	20,835	10,956.43	0.53	0.53	0.00	10,956.43	0.84	97.74	0.00
鳥羽市	10,734	7,483.76	0.70	0.25	0.00	7,483.76	2.75	582.42	0.00
志摩市	17,895	9,103.74	0.51	0.22	2.25	9,101.49	4.60	1,007.34	524.33
玉城町	4,091	1,259.02	0.31	0.90	0.25	1,258.77	2.90	3.68	0.47
南伊勢町	24,189	20,629.37	0.85	0.38	199.39	20,429.98	206.37	357.44	677.12
度会町	13,498	11,410.44	0.85	0.66	0.00	11,410.44	191.60	149.09	0.00
大紀町	23,332	21,131.83	0.91	0.69	725.66	20,406.17	398.97	4,238.23	135.93
伊勢計	114,574	81,974.59	0.72	0.50	927.55	81,047.04	808.03	6,435.94	1,337.85
南伊勢計	227,628	164,763.34	0.72	0.57	8,207.23	156,556.11	1,351.26	8,664.58	1,357.32

(面積：ha)

		民 有 林								
森林総研	私有林	人工林	人工林率	天然林	竹林	除地	伐跡	未立木地	採草地	更新困難地
11,542.24	306,269.60	218,045.69	0.62	123,393.96	2,007.08	3,199.56	1,580.31	355.26	297.01	115.79
11,542.16	306,275.80	218,108.47	0.62	123,321.34	2,006.95	3,196.78	1,579.98	355.26	297.01	115.79
11,647.45	305,902.97	217,985.13	0.62	123,376.68	2,006.92	3,199.79	1,670.94	359.71	297.01	115.79
11,972.98	305,493.94	217,970.04	0.62	123,286.54	2,005.68	3,198.73	1,673.33	359.71	297.01	115.79
12,013.02	305,326.84	218,035.41	0.62	123,257.59	1,973.53	3,207.72	1,673.33	359.71	287.59	115.79
12,412.70	304,823.19	218,136.22	0.63	123,219.86	1,972.65	3,206.84	1,659.38	359.71	287.59	114.21
12,405.36	304,694.45	218,124.90	0.63	123,169.51	1,969.47	3,183.19	1,658.45	359.44	287.59	114.21
12,398.95	304,702.23	218,020.25	0.63	123,193.81	1,969.55	2,802.09	1,688.29	741.21	287.59	114.36
12,405.74	304,726.18	218,012.92	0.62	123,170.96	1,968.62	2,803.73	1,732.81	741.21	287.54	114.36
12,405.74	304,726.18	218,012.92	0.62	123,170.96	1,968.62	2,803.73	1,732.81	741.21	287.54	114.36
12,320.96	304,584.49	217,852.85	0.62	123,141.55	1,960.01	2,772.75	1,734.06	738.01	287.27	114.28
12,320.50	304,546.02	217,884.35	0.63	123,076.89	1,960.60	2,771.11	1,733.10	732.25	287.21	114.28
0.00	2,123.25	1,125.09	0.45	969.87	260.89	137.55	0.19	3.97	0.00	0.00
0.00	2,164.89	1,426.14	0.50	1,182.39	215.10	38.26	1.30	6.74	0.55	0.88
191.15	2,989.93	1,510.12	0.44	1,698.78	83.72	115.96	1.93	8.97	1.27	0.00
31.57	11,339.08	8,112.73	0.70	3,344.23	76.11	85.14	25.96	8.88	6.08	0.00
512.04	9,635.08	4,688.94	0.40	6,621.54	79.87	193.94	11.02	119.06	10.52	0.00
0.00	0.00	0.00	0.00	0.00	0.00	0.00	0.00	0.00	0.00	0.00
0.00	145.63	113.94	0.74	20.43	4.92	14.37	0.00	0.12	0.00	0.00
74.28	3,391.28	1,572.10	0.30	3,447.13	14.97	146.69	4.89	51.31	0.00	0.15
0.00	62.90	15.80	0.25	31.31	15.73	0.00	0.19	0.03	0.00	0.00
0.00	0.00	0.00	0.00	0.00	0.00	0.00	0.00	0.00	0.00	0.00
809.04	31,852.04	18,564.86	0.49	17,315.68	751.31	731.91	45.48	199.08	18.42	1.03
1,087.56	37,389.62	33,551.25	0.82	6,338.30	353.00	246.54	188.26	53.28	30.04	31.24
1,087.56	37,389.62	33,551.25	0.82	6,338.30	353.00	246.54	188.26	53.28	30.04	31.24
1,896.60	69,241.66	52,116.11	0.66	23,653.98	1,104.31	978.45	233.74	252.36	48.46	32.27
1,064.55	39,499.55	30,824.33	0.75	9,956.73	136.54	222.50	132.87	44.30	20.70	3.17
210.69	5,608.62	2,544.15	0.43	3,253.56	73.07	24.94	14.75	3.68	1.18	0.00
0.20	308.13	244.37	0.79	49.63	5.27	8.98	1.34	1.38	0.00	0.00
1,224.40	24,801.59	16,515.05	0.59	11,162.98	28.47	193.88	26.72	6.97	6.92	0.64
2,499.84	70,217.89	50,127.90	0.66	24,422.90	243.35	450.30	175.68	56.33	28.80	3.81
0.00	10,857.85	5,828.28	0.53	5,014.15	44.50	51.61	0.29	16.28	1.32	0.00
1.35	6,897.24	1,886.78	0.25	5,464.14	31.98	15.62	10.90	74.26	0.00	0.08
0.10	7,565.12	2,044.36	0.22	6,961.43	49.25	18.06	1.53	26.35	0.51	0.00
0.00	1,251.72	1,133.59	0.90	96.19	17.22	7.26	0.21	3.64	0.66	0.00
1,506.68	17,682.37	7,678.85	0.38	12,182.73	45.74	461.22	44.78	10.69	5.97	0.00
1,614.91	9,454.84	7,574.34	0.66	3,641.46	34.77	29.35	18.58	2.15	109.79	0.00
1,647.64	13,985.40	13,900.36	0.68	6,325.19	15.25	63.88	87.34	10.93	2.49	0.73
4,770.68	67,694.54	40,046.56	0.49	39,685.29	238.71	647.00	163.63	144.30	120.74	0.81
7,270.52	137,912.43	90,174.46	0.58	64,108.19	482.06	1,097.30	339.31	200.63	149.54	4.62

区 分	区域面積	森林面積	森 林 率	人工林率	国有林面積	民 有 林			
						計	県 有 林	市町村有林	財産区有林
						伊賀市	55,823	33,870.24	0.61
名張市	12,977	6,827.35	0.53	0.65	0.00	6,827.35	240.53	91.03	42.00
伊賀計	68,800	40,697.59	0.59	0.58	1,304.30	39,393.29	477.04	296.40	846.23
尾鷲市	19,271	17,703.01	0.92	0.58	2,769.15	14,933.86	326.48	3,695.31	0.00
紀北町	25,653	22,934.39	0.89	0.60	4,924.99	18,009.40	239.25	4,343.53	0.69
尾鷲計	44,924	40,637.40	0.90	0.59	7,694.14	32,943.26	565.73	8,038.84	0.69
熊野市	37,335	32,935.18	0.88	0.77	3,313.56	29,621.62	160.28	2,187.76	152.63
御浜町	8,813	5,691.76	0.65	0.71	93.27	5,598.49	0.25	57.16	8.31
紀宝町	7,962	6,073.00	0.76	0.78	45.66	6,027.34	4.52	242.85	0.00
熊野計	54,110	44,699.94	0.83	0.76	3,452.49	41,247.45	165.05	2,487.77	160.94
尾鷲熊野計	99,034	85,337.34	0.86	0.68	11,146.63	74,190.71	730.78	10,526.61	161.63
県計	577,442	372,030.12	0.64	0.62	23,470.33	348,559.79	3,935.59	21,702.31	6,055.37

民 有 林										
森林総研	私有林	人工林	人工林率	天然林	竹林	除地	伐跡	未立木地	採草地	更新困難地
243.80	31,076.03	18,566.32	0.57	13,356.85	239.70	130.83	66.38	171.22	34.64	0.00
31.30	6,422.49	4,443.31	0.65	2,301.14	37.66	20.70	16.82	7.38	0.34	0.00
275.10	37,498.52	23,009.63	0.58	15,657.99	277.36	151.53	83.20	178.60	34.98	0.00
1,210.51	9,701.56	8,899.62	0.60	5,431.39	15.01	182.59	350.95	30.91	0.77	22.62
905.23	12,520.70	12,078.87	0.67	5,649.82	11.46	123.41	124.87	6.21	0.69	14.07
2,115.74	22,222.26	20,978.49	0.64	11,081.21	26.47	306.00	475.82	37.12	1.46	36.69
660.36	26,460.59	22,885.28	0.77	6,035.83	37.37	71.41	453.53	55.72	41.78	40.70
101.94	5,430.83	3,989.53	0.71	1,486.93	7.60	47.48	53.90	4.05	9.00	0.00
0.24	5,779.73	4,730.85	0.78	1,052.76	25.43	118.94	93.60	3.77	1.99	0.00
762.54	37,671.15	31,605.66	0.77	8,575.52	70.40	237.83	601.03	63.54	52.77	40.70
2,878.28	59,893.41	52,584.15	0.71	19,656.73	96.87	543.83	1,076.85	100.66	54.23	77.39
12,320.50	304,546.02	217,884.35	0.63	123,076.89	1,960.60	2,771.11	1,733.10	732.25	287.21	114.28

(2) 民有林樹種別面積 (①人工林・天然林別面積)

区分	総数	人工林計	人工林 針葉樹					広葉樹
			計	スギ	ヒノキ	マツ	その他針葉樹	
県計	348,559.79	217,884.35	217,013.43	96,200.88	103,525.23	17,213.10	74.22	870.92
四日市市	2,497.56	1,125.09	1,124.77	178.67	107.02	839.08	0.00	0.32
桑名市	2,871.36	1,426.14	1,425.62	213.58	328.64	883.40	0.00	0.52
鈴鹿市	3,420.75	1,510.12	1,505.55	629.55	537.97	338.03	0.00	4.57
亀山市	11,659.13	8,112.73	7,978.16	3,369.40	3,516.44	1,088.18	4.14	134.57
いなべ市	11,724.89	4,688.94	4,673.10	1,864.24	1,856.02	947.84	5.00	15.84
木曾岬町	0.00	0.00	0.00	0.00	0.00	0.00	0.00	0.00
東員町	153.78	113.94	113.94	2.98	2.13	108.83	0.00	0.00
菰野町	5,237.24	1,572.10	1,572.00	419.90	587.75	564.35	0.00	0.10
朝日町	63.06	15.80	15.80	2.68	1.44	11.68	0.00	0.00
川越町	0.00	0.00	0.00	0.00	0.00	0.00	0.00	0.00
四日市計	37,627.77	18,564.86	18,408.94	6,681.00	6,937.41	4,781.39	9.14	155.92
津市	40,791.91	33,551.25	33,418.29	19,364.33	10,598.63	3,453.72	1.61	132.96
津計	40,791.91	33,551.25	33,418.29	19,364.33	10,598.63	3,453.72	1.61	132.96
北伊勢計	78,419.68	52,116.11	51,827.23	26,045.33	17,536.04	8,235.11	10.75	288.88
松阪市	41,341.14	30,824.33	30,651.45	19,108.00	10,412.23	1,129.19	2.03	172.88
多気町	5,915.33	2,544.15	2,533.13	1,324.31	1,118.54	84.60	5.68	11.02
明和町	310.97	244.37	243.88	20.97	12.67	210.24	0.00	0.49
大台町	27,941.63	16,515.05	16,480.60	9,001.80	7,143.49	312.93	22.38	34.45
松阪計	75,509.07	50,127.90	49,909.06	29,455.08	18,686.93	1,736.96	30.09	218.84
伊勢市	10,956.43	5,828.28	5,814.45	1,055.86	4,053.14	698.68	6.77	13.83
鳥羽市	7,483.76	1,886.78	1,882.12	520.59	729.61	631.92	0.00	4.66
志摩市	9,101.49	2,044.36	2,031.46	445.44	824.64	761.38	0.00	12.90
玉城町	1,258.77	1,133.59	1,133.52	230.47	259.35	643.70	0.00	0.07
南伊勢町	20,429.98	7,678.85	7,661.74	1,783.93	4,528.93	1,348.24	0.64	17.11
度会町	11,410.44	7,574.34	7,555.99	3,265.64	4,116.60	173.75	0.00	18.35
大紀町	20,406.17	13,900.36	13,824.68	4,943.74	8,220.35	660.51	0.08	75.68
伊勢計	81,047.04	40,046.56	39,903.96	12,245.67	22,732.62	4,918.18	7.49	142.60
南伊勢計	156,556.11	90,174.46	89,813.02	41,700.75	41,419.55	6,655.14	37.58	361.44

5 条 森 林								
天然林計	計	天 然 林 針 葉 樹				広葉樹	竹林	無立木地等
		スギ	ヒノキ	マツ	その他針葉樹			
123,076.89	10,873.00	67.85	252.93	10,370.96	181.26	112,203.89	1,960.60	5,637.95
969.87	37.92	0.57	0.24	37.11	0.00	931.95	260.89	141.71
1,182.39	55.76	0.00	0.00	55.76	0.00	1,126.63	215.10	47.73
1,698.78	23.81	0.63	2.03	21.15	0.00	1,674.97	83.72	128.13
3,344.23	85.93	0.11	1.43	84.23	0.16	3,258.30	76.11	126.06
6,621.54	139.56	1.43	11.26	126.84	0.03	6,481.98	79.87	334.54
0.00	0.00	0.00	0.00	0.00	0.00	0.00	0.00	0.00
20.43	3.96	0.05	0.02	3.89	0.00	16.47	4.92	14.49
3,447.13	139.26	5.92	10.39	121.70	1.25	3,307.87	14.97	203.04
31.31	0.89	0.00	0.00	0.89	0.00	30.42	15.73	0.22
0.00	0.00	0.00	0.00	0.00	0.00	0.00	0.00	0.00
17,315.68	487.09	8.71	25.37	451.57	1.44	16,828.59	751.31	995.92
6,338.30	477.61	2.63	11.72	462.26	1.00	5,860.69	353.00	549.36
6,338.30	477.61	2.63	11.72	462.26	1.00	5,860.69	353.00	549.36
23,653.98	964.70	11.34	37.09	913.83	2.44	22,689.28	1,104.31	1,545.28
9,956.73	346.40	28.16	26.17	287.17	4.90	9,610.33	136.54	423.54
3,253.56	9.95	0.27	3.31	6.37	0.00	3,243.61	73.07	44.55
49.63	0.00	0.00	0.00	0.00	0.00	49.63	5.27	11.70
11,162.98	170.57	0.75	10.00	7.46	152.36	10,992.41	28.47	235.13
24,422.90	526.92	29.18	39.48	301.00	157.26	23,895.98	243.35	714.92
5,014.15	413.17	10.10	28.84	358.27	15.96	4,600.98	44.50	69.50
5,464.14	90.20	0.14	0.00	90.06	0.00	5,373.94	31.98	100.86
6,961.43	880.74	0.00	12.63	868.11	0.00	6,080.69	49.25	46.45
96.19	7.08	0.00	0.00	7.08	0.00	89.11	17.22	11.77
12,182.73	101.21	0.70	7.39	93.07	0.05	12,081.52	45.74	522.66
3,641.46	48.06	0.45	21.80	25.75	0.06	3,593.40	34.77	159.87
6,325.19	18.93	0.00	0.00	18.93	0.00	6,306.26	15.25	165.37
39,685.29	1,559.39	11.39	70.66	1,461.27	16.07	38,125.90	238.71	1,076.48
64,108.19	2,086.31	40.57	110.14	1,762.27	173.33	62,021.88	482.06	1,791.40

区分	総数	人工林計	人工林					広葉樹
			計	針葉樹			その他針葉樹	
				スギ	ヒノキ	マツ		
伊賀市	32,565.94	18,566.32	18,507.35	9,930.45	7,964.30	602.65	9.95	58.97
名張市	6,827.35	4,443.31	4,340.65	1,553.89	2,547.18	239.25	0.33	102.66
伊賀計	39,393.29	23,009.63	22,848.00	11,484.34	10,511.48	841.90	10.28	161.63
尾鷲市	14,933.86	8,899.62	8,895.86	513.50	8,252.89	121.17	8.30	3.76
紀北町	18,009.40	12,078.87	12,071.81	350.65	10,905.51	815.14	0.51	7.06
尾鷲計	32,943.26	20,978.49	20,967.67	864.15	19,158.40	936.31	8.81	10.82
熊野市	29,621.62	22,885.28	22,841.88	11,525.23	11,031.27	279.81	5.57	43.40
御浜町	5,598.49	3,989.53	3,985.18	1,821.75	2,043.12	119.08	1.23	4.35
紀宝町	6,027.34	4,730.85	4,730.45	2,759.33	1,825.37	145.75	0.00	0.40
熊野計	41,247.45	31,605.66	31,557.51	16,106.31	14,899.76	544.64	6.80	48.15
尾鷲熊野計	74,190.71	52,584.15	52,525.18	16,970.46	34,058.16	1,480.95	15.61	58.97
県計	348,559.79	217,884.35	217,013.43	96,200.88	103,525.23	17,213.10	74.22	870.92

5 条 森 林

天然林計	天 然 林						竹林	無立木地等
	計	針 葉 樹				広葉樹		
		スギ	ヒノキ	マツ	その他針葉樹			
13,356.85	6,372.96	4.27	22.22	6,345.19	1.28	6,983.89	239.70	403.07
2,301.14	913.36	0.30	4.10	908.96	0.00	1,387.78	37.66	45.24
15,657.99	7,286.32	4.57	26.32	7,254.15	1.28	8,371.67	277.36	448.31
5,431.39	36.03	0.18	28.37	7.48	0.00	5,395.36	15.01	587.84
5,649.82	5.37	0.20	4.29	0.88	0.00	5,644.45	11.46	269.25
11,081.21	41.40	0.38	32.66	8.36	0.00	11,039.81	26.47	857.09
6,035.83	437.84	9.03	35.52	389.47	3.82	5,597.99	37.37	663.14
1,486.93	52.14	0.00	9.54	42.48	0.12	1,434.79	7.60	114.43
1,052.76	4.29	1.96	1.66	0.40	0.27	1,048.47	25.43	218.30
8,575.52	494.27	10.99	46.72	432.35	4.21	8,081.25	70.40	995.87
19,656.73	535.67	11.37	79.38	440.71	4.21	19,121.06	96.87	1,852.96
123,076.89	10,873.00	67.85	252.93	10,370.96	181.26	112,203.89	1,960.60	5,637.95

(2) 面積集計)

区分	5 条 森 林					
	総数	合計	人工林・天然林			
			計	針 葉 樹		
				スギ	ヒノキ	マツ
県 計	348,559.79	340,961.24	227,886.43	96,268.73	103,778.16	27,584.06
四日市市	2,497.56	2,094.96	1,162.69	179.24	107.26	876.19
桑名市	2,871.36	2,608.53	1,481.38	213.58	328.64	939.16
鈴鹿市	3,420.75	3,208.90	1,529.36	630.18	540.00	359.18
亀山市	11,659.13	11,456.96	8,064.09	3,369.51	3,517.87	1,172.41
いなべ市	11,724.89	11,310.48	4,812.66	1,865.67	1,867.28	1,074.68
木曽岬町	0.00	0.00	0.00	0.00	0.00	0.00
東員町	153.78	134.37	117.90	3.03	2.15	112.72
菰野町	5,237.24	5,019.23	1,711.26	425.82	598.14	686.05
朝日町	63.06	47.11	16.69	2.68	1.44	12.57
川越町	0.00	0.00	0.00	0.00	0.00	0.00
四日市 計	37,627.77	35,880.54	18,896.03	6,689.71	6,962.78	5,232.96
津 市	40,791.91	39,889.55	33,895.90	19,366.96	10,610.35	3,915.98
津 計	40,791.91	39,889.55	33,895.90	19,366.96	10,610.35	3,915.98
北伊勢 計	78,419.68	75,770.09	52,791.93	26,056.67	17,573.13	9,148.94
松阪市	41,341.14	40,781.06	30,997.85	19,136.16	10,438.40	1,416.36
多気町	5,915.33	5,797.71	2,543.08	1,324.58	1,121.85	90.97
明和町	310.97	294.00	243.88	20.97	12.67	210.24
大台町	27,941.63	27,678.03	16,651.17	9,002.55	7,153.49	320.39
松阪 計	75,509.07	74,550.80	50,435.98	29,484.26	18,726.41	2,037.96
伊勢市	10,956.43	10,842.43	6,227.62	1,065.96	4,081.98	1,056.95
鳥羽市	7,483.76	7,350.92	1,972.32	520.73	729.61	721.98
志摩市	9,101.49	9,005.79	2,912.20	445.44	837.27	1,629.49
玉城町	1,258.77	1,229.78	1,140.60	230.47	259.35	650.78
南伊勢町	20,429.98	19,861.58	7,762.95	1,784.63	4,536.32	1,441.31
度会町	11,410.44	11,215.80	7,604.05	3,266.09	4,138.40	199.50
大紀町	20,406.17	20,225.55	13,843.61	4,943.74	8,220.35	679.44
伊勢 計	81,047.04	79,731.85	41,463.35	12,257.06	22,803.28	6,379.45
南伊勢 計	156,556.11	154,282.65	91,899.33	41,741.32	41,529.69	8,417.41
伊賀市	32,565.94	31,923.17	24,880.31	9,934.72	7,986.52	6,947.84
名張市	6,827.35	6,744.45	5,254.01	1,554.19	2,551.28	1,148.21
伊賀 計	39,393.29	38,667.62	30,134.32	11,488.91	10,537.80	8,096.05
尾鷲市	14,933.86	14,331.01	8,931.89	513.68	8,281.26	128.65
紀北町	18,009.40	17,728.69	12,077.18	350.85	10,909.80	816.02
尾鷲 計	32,943.26	32,059.70	21,009.07	864.53	19,191.06	944.67
熊野市	29,621.62	28,921.11	23,279.72	11,534.26	11,066.79	669.28
御浜町	5,598.49	5,476.46	4,037.32	1,821.75	2,052.66	161.56
紀宝町	6,027.34	5,783.61	4,734.74	2,761.29	1,827.03	146.15
熊野 計	41,247.45	40,181.18	32,051.78	16,117.30	14,946.48	976.99
尾鷲熊野計	74,190.71	72,240.88	53,060.85	16,981.83	34,137.54	1,921.66
県 計	348,559.79	340,961.24	227,886.43	96,268.73	103,778.16	27,584.06

(面積：h a)

		竹林	無立木地等
その他針葉樹	広葉樹		
255.48	113,074.81	1,960.60	5,637.95
0.00	932.27	260.89	141.71
0.00	1,127.15	215.10	47.73
0.00	1,679.54	83.72	128.13
4.30	3,392.87	76.11	126.06
5.03	6,497.82	79.87	334.54
0.00	0.00	0.00	0.00
0.00	16.47	4.92	14.49
1.25	3,307.97	14.97	203.04
0.00	30.42	15.73	0.22
0.00	0.00	0.00	0.00
10.58	16,984.51	751.31	995.92
2.61	5,993.65	353.00	549.36
2.61	5,993.65	353.00	549.36
13.19	22,978.16	1,104.31	1,545.28
6.93	9,783.21	136.54	423.54
5.68	3,254.63	73.07	44.55
0.00	50.12	5.27	11.70
174.74	11,026.86	28.47	235.13
187.35	24,114.82	243.35	714.92
22.73	4,614.81	44.50	69.50
0.00	5,378.60	31.98	100.86
0.00	6,093.59	49.25	46.45
0.00	89.18	17.22	11.77
0.69	12,098.63	45.74	522.66
0.06	3,611.75	34.77	159.87
0.08	6,381.94	15.25	165.37
23.56	38,268.50	238.71	1,076.48
210.91	62,383.32	482.06	1,791.40
11.23	7,042.86	239.70	403.07
0.33	1,490.44	37.66	45.24
11.56	8,533.30	277.36	448.31
8.30	5,399.12	15.01	587.84
0.51	5,651.51	11.46	269.25
8.81	11,050.63	26.47	857.09
9.39	5,641.39	37.37	663.14
1.35	1,439.14	7.60	114.43
0.27	1,048.87	25.43	218.30
11.01	8,129.40	70.40	995.87
19.82	19,180.03	96.87	1,852.96
255.48	113,074.81	1,960.60	5,637.95

(3) 民有林樹種別蓄積 (① 人工林・天然林別材積)

区分	人工林計	人工林					広葉樹
		針葉樹					
		計	スギ	ヒノキ	マツ	その他針葉樹	
県 計	63,195,264	63,127,665	32,242,291	27,787,889	3,085,080	12,405	67,599
四日市市	286,501	286,476	57,440	30,987	198,049	0	25
桑名市	264,744	264,737	52,714	77,407	134,616	0	7
鈴鹿市	389,339	389,012	188,730	137,378	62,904	0	327
亀山市	2,135,698	2,130,179	954,780	939,824	234,897	678	5,519
いなべ市	1,143,635	1,142,975	526,931	450,888	164,390	766	660
木曽岬町	0	0	0	0	0	0	0
東員町	16,943	16,943	607	410	15,926	0	0
菰野町	353,000	352,998	102,392	133,017	117,589	0	2
朝日町	2,958	2,958	636	328	1,994	0	0
川越町	0	0	0	0	0	0	0
四日市 計	4,592,818	4,586,278	1,884,230	1,770,239	930,365	1,444	6,540
津 市	10,498,929	10,485,364	6,645,048	3,180,596	659,386	334	13,565
津 計	10,498,929	10,485,364	6,645,048	3,180,596	659,386	334	13,565
北伊勢 計	15,091,747	15,071,642	8,529,278	4,950,835	1,589,751	1,778	20,105
松阪市	9,881,701	9,869,378	6,725,605	2,918,161	225,321	291	12,323
多気町	615,483	614,815	364,695	231,723	17,242	1,155	668
明和町	38,146	38,144	4,716	1,959	31,469	0	2
大台町	4,932,323	4,930,394	3,011,448	1,850,580	64,875	3,491	1,929
松阪 計	15,467,653	15,452,731	10,106,464	5,002,423	338,907	4,937	14,922
伊勢市	1,288,954	1,287,725	274,263	932,195	80,504	763	1,229
鳥羽市	333,356	332,986	124,120	140,282	68,584	0	370
志摩市	372,785	372,209	120,538	171,481	80,190	0	576
玉城町	163,568	163,563	50,491	45,327	67,745	0	5
南伊勢町	1,638,095	1,636,907	480,240	985,427	171,203	37	1,188
度会町	1,981,868	1,980,534	973,774	980,625	26,135	0	1,334
大紀町	3,919,112	3,912,658	1,583,512	2,214,493	114,648	5	6,454
伊勢 計	9,697,738	9,686,582	3,606,938	5,469,830	609,009	805	11,156
南伊勢 計	25,165,391	25,139,313	13,713,402	10,472,253	947,916	5,742	26,078
伊賀市	5,595,990	5,590,408	3,403,395	2,043,978	140,972	2,063	5,582
名張市	1,040,319	1,028,580	405,166	566,674	56,671	69	11,739
伊賀 計	6,636,309	6,618,988	3,808,561	2,610,652	197,643	2,132	17,321
尾鷲市	2,718,251	2,717,841	185,025	2,503,001	28,302	1,513	410
紀北町	3,239,987	3,239,588	114,968	2,949,146	175,418	56	399
尾鷲 計	5,958,238	5,957,429	299,993	5,452,147	203,720	1,569	809
熊野市	7,610,894	7,608,033	4,275,869	3,251,223	79,887	1,054	2,861
御浜町	1,149,371	1,148,987	604,631	515,885	28,341	130	384
紀宝町	1,583,314	1,583,273	1,010,557	534,894	37,822	0	41
熊野 計	10,343,579	10,340,293	5,891,057	4,302,002	146,050	1,184	3,286
尾鷲熊野計	16,301,817	16,297,722	6,191,050	9,754,149	349,770	2,753	4,095
県 計	63,195,264	63,127,665	32,242,291	27,787,889	3,085,080	12,405	67,599

(材積：m³)

5 条 森 林							
天然林計	天 然 林						総数の成長量
	計	針 葉 樹				広葉樹	
		スギ	ヒノキ	マツ	その他針葉樹		
13,851,371	2,149,767	21,035	56,980	2,029,093	42,659	11,701,604	621,031
84,095	7,437	197	77	7,163	0	76,658	2,025
91,160	9,282	0	0	9,282	0	81,878	1,807
176,753	5,439	173	531	4,735	0	171,314	3,462
265,844	15,706	23	280	15,372	31	250,138	16,854
538,824	23,075	278	1,862	20,928	7	515,749	9,602
0	0	0	0	0	0	0	0
1,604	619	10	4	605	0	985	104
287,625	30,719	1,764	2,733	25,929	293	256,906	3,055
2,573	138	0	0	138	0	2,435	24
0	0	0	0	0	0	0	0
1,448,478	92,415	2,445	5,487	84,152	331	1,356,063	36,933
673,691	94,149	810	3,167	89,874	298	579,542	84,325
673,691	94,149	810	3,167	89,874	298	579,542	84,325
2,122,169	186,564	3,255	8,654	174,026	629	1,935,605	121,258
1,292,021	70,485	9,038	7,064	53,297	1,086	1,221,536	91,219
240,430	1,723	63	330	1,330	0	238,707	8,214
3,164	0	0	0	0	0	3,164	314
1,431,294	40,347	216	1,866	1,493	36,772	1,390,947	54,173
2,966,909	112,555	9,317	9,260	56,120	37,858	2,854,354	153,920
484,330	57,029	3,111	6,085	45,350	2,483	427,301	11,262
434,364	9,276	21	0	9,255	0	425,088	3,765
588,870	94,301	0	2,329	91,972	0	494,569	5,188
7,220	742	0	0	742	0	6,478	1,181
1,154,062	13,975	204	1,359	12,403	9	1,140,087	20,160
403,087	7,296	103	3,280	3,902	11	395,791	22,430
740,620	3,306	0	0	3,306	0	737,314	43,292
3,812,553	185,925	3,439	13,053	166,930	2,503	3,626,628	107,278
6,779,462	298,480	12,756	22,313	223,050	40,361	6,480,982	261,198
2,033,017	1,307,716	1,293	4,505	1,301,606	312	725,301	53,324
378,637	210,922	56	924	209,942	0	167,715	9,838
2,411,654	1,518,638	1,349	5,429	1,511,548	312	893,016	63,162
697,542	8,182	31	6,639	1,512	0	689,360	32,533
692,271	947	48	728	171	0	691,324	37,907
1,389,813	9,129	79	7,367	1,683	0	1,380,684	70,440
845,668	123,791	2,981	10,972	108,540	1,298	721,877	79,496
164,971	12,015	0	1,868	10,112	35	152,956	11,012
137,634	1,150	615	377	134	24	136,484	14,465
1,148,273	136,956	3,596	13,217	118,786	1,357	1,011,317	104,973
2,538,086	146,085	3,675	20,584	120,469	1,357	2,392,001	175,413
13,851,371	2,149,767	21,035	56,980	2,029,093	42,659	11,701,604	621,031

(2) 材積集計)

区分	5 条 森 林				
	総数	人 工 林 ・ 天 然 林			
		計	針 葉 樹		
			スギ	ヒノキ	マツ
県 計	77,046,635	65,277,432	32,263,326	27,844,869	5,114,173
四日市市	370,596	293,913	57,637	31,064	205,212
桑名市	355,904	274,019	52,714	77,407	143,898
鈴鹿市	566,092	394,451	188,903	137,909	67,639
亀山市	2,401,542	2,145,885	954,803	940,104	250,269
いなべ市	1,682,459	1,166,050	527,209	452,750	185,318
木曽岬町	0	0	0	0	0
東員町	18,547	17,562	617	414	16,531
菰野町	640,625	383,717	104,156	135,750	143,518
朝日町	5,531	3,096	636	328	2,132
川越町	0	0	0	0	0
四日市 計	6,041,296	4,678,693	1,886,675	1,775,726	1,014,517
津 市	11,172,620	10,579,513	6,645,858	3,183,763	749,260
津 計	11,172,620	10,579,513	6,645,858	3,183,763	749,260
北伊勢 計	17,213,916	15,258,206	8,532,533	4,959,489	1,763,777
松阪市	11,173,722	9,939,863	6,734,643	2,925,225	278,618
多気町	855,913	616,538	364,758	232,053	18,572
明和町	41,310	38,144	4,716	1,959	31,469
大台町	6,363,617	4,970,741	3,011,664	1,852,446	66,368
松阪 計	18,434,562	15,565,286	10,115,781	5,011,683	395,027
伊勢市	1,773,284	1,344,754	277,374	938,280	125,854
鳥羽市	767,720	342,262	124,141	140,282	77,839
志摩市	961,655	466,510	120,538	173,810	172,162
玉城町	170,788	164,305	50,491	45,327	68,487
南伊勢町	2,792,157	1,650,882	480,444	986,786	183,606
度会町	2,384,955	1,987,830	973,877	983,905	30,037
大紀町	4,659,732	3,915,964	1,583,512	2,214,493	117,954
伊勢 計	13,510,291	9,872,507	3,610,377	5,482,883	775,939
南伊勢 計	31,944,853	25,437,793	13,726,158	10,494,566	1,170,966
伊賀市	7,629,007	6,898,124	3,404,688	2,048,483	1,442,578
名張市	1,418,956	1,239,502	405,222	567,598	266,613
伊賀 計	9,047,963	8,137,626	3,809,910	2,616,081	1,709,191
尾鷲市	3,415,793	2,726,023	185,056	2,509,640	29,814
紀北町	3,932,258	3,240,535	115,016	2,949,874	175,589
尾鷲 計	7,348,051	5,966,558	300,072	5,459,514	205,403
熊野市	8,456,562	7,731,824	4,278,850	3,262,195	188,427
御浜町	1,314,342	1,161,002	604,631	517,753	38,453
紀宝町	1,720,948	1,584,423	1,011,172	535,271	37,956
熊野 計	11,491,852	10,477,249	5,894,653	4,315,219	264,836
尾鷲熊野計	18,839,903	16,443,807	6,194,725	9,774,733	470,239
県 計	77,046,635	65,277,432	32,263,326	27,844,869	5,114,173

(材積 : m³)

		総数の成長量
その他針葉樹	広葉樹	
55,064	11,769,203	621,031
0	76,683	2,025
0	81,885	1,807
0	171,641	3,462
709	255,657	16,854
773	516,409	9,602
0	0	0
0	985	104
293	256,908	3,055
0	2,435	24
0	0	0
1,775	1,362,603	36,933
632	593,107	84,325
632	593,107	84,325
2,407	1,955,710	121,258
1,377	1,233,859	91,219
1,155	239,375	8,214
0	3,166	314
40,263	1,392,876	54,173
42,795	2,869,276	153,920
3,246	428,530	11,262
0	425,458	3,765
0	495,145	5,188
0	6,483	1,181
46	1,141,275	20,160
11	397,125	22,430
5	743,768	43,292
3,308	3,637,784	107,278
46,103	6,507,060	261,198
2,375	730,883	53,324
69	179,454	9,838
2,444	910,337	63,162
1,513	689,770	32,533
56	691,723	37,907
1,569	1,381,493	70,440
2,352	724,738	79,496
165	153,340	11,012
24	136,525	14,465
2,541	1,014,603	104,973
4,110	2,396,096	175,413
55,064	11,769,203	621,031

(4) 民有林森林資源年齢別構成表

(面積)

年齢級	単位	人工林						
		針葉樹					広葉樹	計
		スギ	ヒノキ	マツ	その他	計		
1	ha	71.68	140.88			212.56	4.37	216.93
2	ha	95.87	220.46		2.08	318.41	3.49	321.90
3	ha	175.41	367.24	1.67		544.32	27.56	571.88
4	ha	356.15	856.37	13.47		1,225.99	134.89	1,360.88
5	ha	505.39	1,587.77	8.87	10.50	2,112.53	40.98	2,153.51
6	ha	747.30	2,109.82	12.35	5.82	2,875.29	29.33	2,904.62
7	ha	1,213.66	3,734.80	15.47	7.36	4,971.29	70.02	5,041.31
8	ha	2,695.41	5,961.93	17.46	3.85	8,678.65	106.58	8,785.23
9	ha	3,709.68	7,095.37	83.77	7.64	10,896.46	72.50	10,968.96
10	ha	7,417.05	11,579.85	256.34	0.30	19,253.54	35.56	19,289.10
11	ha	14,647.17	15,652.42	1,445.46	9.46	31,754.51	52.87	31,807.38
12	ha	20,902.91	19,758.34	3,648.49	18.40	44,328.14	110.25	44,438.39
13	ha	15,312.02	12,251.92	2,860.26	1.06	30,425.26	82.62	30,507.88
14	ha	10,789.82	6,813.52	2,157.06	6.95	19,767.35	46.21	19,813.56
15以上	ha	17,561.36	15,394.54	6,692.43	0.80	39,649.13	53.69	39,702.82
計		96,200.88	103,525.23	17,213.10	74.22	217,013.43	870.92	217,884.35

(蓄積)

年齢級	単位	人工林						
		針葉樹					広葉樹	計
		スギ	ヒノキ	マツ	その他	計		
1	m ³	3	14			17		17
2	m ³	2,004	5,437		21	7,462	92	7,554
3	m ³	8,867	15,362	42		24,271	908	25,179
4	m ³	39,790	68,680	1,151		109,621	5,325	114,946
5	m ³	77,142	175,093	695	1,196	254,126	2,245	256,371
6	m ³	149,559	313,073	1,426	857	464,915	1,640	466,555
7	m ³	294,283	683,281	2,017	1,222	980,803	4,433	985,236
8	m ³	722,556	1,255,782	2,496	624	1,981,458	7,449	1,988,907
9	m ³	1,115,463	1,717,181	11,474	1,367	2,845,485	6,109	2,851,594
10	m ³	2,358,848	3,092,605	36,841	73	5,488,367	3,456	5,491,823
11	m ³	4,874,264	4,327,191	241,016	1,751	9,444,222	4,998	9,449,220
12	m ³	7,059,536	5,632,394	648,357	3,851	13,344,138	10,916	13,355,054
13	m ³	5,327,906	3,676,918	555,527	258	9,560,609	8,816	9,569,425
14	m ³	3,814,808	2,070,834	390,359	980	6,276,981	5,370	6,282,351
15以上	m ³	6,397,262	4,754,044	1,193,679	205	12,345,190	5,842	12,351,032
計		32,242,291	27,787,889	3,085,080	12,405	63,127,665	67,599	63,195,264

(単位:面積 ha)

天然林							合計
針葉樹					広葉樹	計	
スギ	ヒノキ	マツ	その他	計			
0.30				0.30	29.43	29.73	246.66
					8.54	8.54	330.44
	2.31			2.31	124.61	126.92	698.80
1.93	6.49	0.06	0.27	8.75	154.11	162.86	1,523.74
0.61	17.30	0.45		18.36	312.01	330.37	2,483.88
2.83	30.01	0.82		33.66	504.22	537.88	3,442.50
3.18	16.28	7.29	1.17	27.92	1,170.67	1,198.59	6,239.90
1.04	11.83	22.63		35.50	3,135.81	3,171.31	11,956.54
10.54	22.94	58.23	0.10	91.81	2,499.23	2,591.04	13,560.00
6.04	23.03	92.85		121.92	3,813.65	3,935.57	23,224.67
3.68	14.34	328.17	1.18	347.37	6,900.34	7,247.71	39,055.09
8.37	40.16	810.42	0.01	858.96	17,023.06	17,882.02	62,320.41
3.19	14.99	1,026.58	1.79	1,046.55	21,654.81	22,701.36	53,209.24
2.86	5.46	1,360.98		1,369.30	20,686.57	22,055.87	41,869.43
23.28	47.79	6,662.48	176.74	6,910.29	34,186.83	41,097.12	80,799.94
67.85	252.93	10,370.96	181.26	10,873.00	112,203.89	123,076.89	340,961.24

(単位:材積 m³)

天然林							合計
針葉樹					広葉樹	計	
スギ	ヒノキ	マツ	その他	計			
					11	11	28
					123	123	7,677
	77			77	4,136	4,213	29,392
213	433	4	24	674	5,418	6,092	121,038
98	1,514	33		1,645	12,506	14,151	270,522
523	5,556	82		6,161	26,991	33,152	499,707
815	2,759	905	106	4,585	79,628	84,213	1,069,449
290	2,561	4,764		7,615	218,836	226,451	2,215,358
3,305	4,858	6,611	18	14,792	210,280	225,072	3,076,666
1,918	6,245	14,968		23,131	380,197	403,328	5,895,151
1,270	4,254	56,710	238	62,472	719,013	781,485	10,230,705
3,114	10,922	152,060	2	166,098	1,805,696	1,971,794	15,326,848
1,026	3,952	195,343	453	200,774	2,388,171	2,588,945	12,158,370
1,056	1,474	258,627		261,157	2,173,938	2,435,095	8,717,446
7,407	12,375	1,338,986	41,818	1,400,586	3,676,660	5,077,246	17,428,278
21,035	56,980	2,029,093	42,659	2,149,767	11,701,604	13,851,371	77,046,635

(5) 県型ゾーニング別森林面積

(単位:ha)

区分	生産林	環境林			
		(合計)	(保全型)	(保存型)	(共生型)
四日市市	697.92	1,764.48	1,764.48		
桑名市	652.25	2,210.24	2,145.90	64.34	
鈴鹿市	771.04	2,648.93	2,608.17	39.94	0.82
亀山市	5,904.31	5,750.07	5,575.92	143.32	30.83
いなべ市	4,192.68	7,527.60	7,214.63	312.97	
東員町	49.31	104.46	104.46		
菰野町	663.25	4,573.93	2,917.39	1,656.54	
朝日町	0.32	62.45	62.45		
四日市 計	12,931.09	24,642.15	22,393.39	2,217.11	31.65
津 市	24,857.69	15,931.89	15,770.84	145.92	15.13
津 計	24,857.69	15,931.89	15,770.84	145.92	15.13
北伊勢 計	37,788.78	40,574.05	38,164.24	2,363.03	46.78
松阪市	20,656.17	20,643.18	20,501.03	118.83	23.32
多気町	2,096.44	3,793.45	3,779.17		14.28
明和町	174.08	121.81	13.65		108.16
大台町	9,884.40	18,034.91	12,623.13	4,928.36	483.42
松 阪 計	32,811.10	42,593.36	36,916.99	5,047.19	629.18
伊勢市	5,164.84	5,794.32	5,340.04	430.07	24.21
鳥羽市	1,428.67	6,043.99	5,993.47	50.52	
志摩市	1,380.65	7,701.37	7,501.71	3.07	196.59
玉城町	847.16	408.05	408.05		
南伊勢町	5,154.26	15,273.08	14,779.69	474.78	18.61
度会町	7,353.62	4,056.37	4,031.77		24.60
大紀町	12,828.00	7,579.23	7,421.40		157.83
伊 勢 計	34,157.20	46,856.41	45,476.12	958.45	421.84
南伊勢 計	66,968.30	89,449.76	82,393.11	6,005.64	1,051.02
伊賀市	17,243.72	15,274.65	14,825.47	300.13	149.05
名張市	3,444.54	3,382.23	3,242.15	97.05	43.03
伊 賀 計	20,688.26	18,656.88	18,067.62	397.18	192.08
尾鷲市	9,586.86	5,345.49	5,020.84	208.59	116.06
紀北町	9,359.01	8,650.37	8,624.14		26.23
尾 鷲 計	18,945.87	13,995.86	13,644.98	208.59	142.29
熊野市	15,164.90	14,465.20	14,368.23	46.32	50.65
御浜町	3,556.42	2,470.17	2,449.13		21.04
紀宝町	1,851.18	3,752.56	3,600.30		152.26
熊 野 計	20,572.50	20,687.93	20,417.66	46.32	223.95
尾鷲熊野計	39,518.37	34,683.79	34,062.64	254.91	366.24
県 計	164,963.71	183,364.48	172,687.60	9,020.76	1,656.12

生産林 : 木材等林産物の計画的・安定的生産を重視した森林
環境林(保全型) : 土砂流出・崩壊の防備及び水源かん養等の機能の確保を重視する森林
環境林(保存型) : 原始的な森林生態系等、貴重な自然環境の保全を重視する森林
環境林(共生型) : 自然休養林、風致探勝林等のレクリエーション等に利用する森林、住民の森づくりを推進する森林

(6) 森林の所有規模別所有者数及び面積

	北伊勢				南伊勢				伊賀			
	人数 人	比率 %	面積 ha	比率 %	人数 人	比率 %	面積 ha	比率 %	人数 人	比率 %	面積 ha	比率 %
1ha未満	29,861	73%	8,394.31	11%	24,798	62%	7,838.11	5%	17,527	71%	5,365.99	14%
1-5ha未満	8,654	21%	18,698.26	24%	10,781	27%	24,328.61	16%	5,850	24%	12,431.59	32%
5-10ha未満	1,329	3%	9,170.91	12%	2,265	6%	15,771.85	10%	802	3%	5,495.45	14%
10-20ha未満	601	1%	8,243.32	11%	1,232	3%	17,195.75	11%	332	1%	4,550.30	12%
20-30ha未満	162	0%	3,966.45	5%	348	1%	8,456.40	5%	106	0%	2,526.78	6%
30-50ha未満	140	0%	5,331.98	7%	283	1%	10,902.29	7%	59	0%	2,241.98	6%
50-100ha未満	89	0%	5,977.46	8%	182	0%	12,446.59	8%	27	0%	1,873.70	5%
100-200ha未満	37	0%	4,882.92	6%	76	0%	10,270.37	7%	10	0%	1,283.37	3%
200ha以上	23	0%	13,754.07	18%	69	0%	49,346.13	32%	9	0%	3,624.14	9%
計	40,896	100%	78,419.68	100%	40,034	100%	156,556.10	100%	24,722	100%	39,393.30	100%
比率	34%		22%		33%		45%		21%		11%	

	尾鷲熊野				三重県計			
	人数 人	比率 %	面積 ha	比率 %	人数 人	比率 %	面積 ha	比率 %
1ha未満	8,110	55%	2,989.79	4%	73,693	66%	22,654.96	6%
1-5ha未満	4,593	31%	10,354.41	14%	28,524	25%	63,394.00	18%
5-10ha未満	939	6%	6,603.79	9%	5,357	5%	37,242.88	11%
10-20ha未満	505	3%	6,935.59	9%	2,761	2%	38,203.26	11%
20-30ha未満	172	1%	4,152.59	6%	817	1%	19,845.90	6%
30-50ha未満	141	1%	5,365.77	7%	630	1%	24,080.97	7%
50-100ha未満	95	1%	6,646.27	9%	396	0%	27,135.32	8%
100-200ha未満	41	0%	5,776.04	8%	162	0%	22,116.80	6%
200ha以上	31	0%	25,366.46	34%	131	0%	93,885.71	27%
計	14,627	100%	74,190.71	100%	112,471	100%	348,559.80	100%
比率	12%		21%		100%		100%	

注) 三重県計は、三重県全体で再集計した結果のため、各地区を単純合計した結果と異なります。

2. 林業の概要

森林・林業経営課

(1)人口・就業者・経営体

森林計画区	事務所	市町名	世帯数 (戸)	人口(人)			総数	第 業	
				総数	男	女			
						農業			
		H12	636,682	1,857,339	901,380	955,959	929,866	35,679	
		H17	675,459	1,866,963	907,214	959,749	922,622	34,996	
		H22	704,607	1,854,724	903,398	951,326	895,097	25,019	
		H27	720,292	1,815,865	883,516	932,349	872,773	24,371	
		R2	742,598	1,770,254	864,475	905,779	845,768	20,993	
北 伊勢市	四日市	四日市市	133,331	305,424	152,669	152,755	139,499	1,697	
		桑名市	56,362	138,613	68,084	70,529	68,343	948	
		鈴鹿市	82,158	195,670	97,350	98,320	94,135	2,212	
		亀山市	20,617	49,835	25,161	24,674	23,966	564	
		いなべ市	18,075	44,973	23,106	21,867	23,762	557	
		木曾岬町	2,208	6,023	3,032	2,991	3,170	267	
		東員町	9,539	25,784	12,614	13,170	12,658	146	
		菰野町	15,382	40,559	19,868	20,691	20,154	435	
		朝日町	4,112	11,021	5,488	5,533	5,317	34	
		川越町	6,602	15,123	7,798	7,325	8,242	58	
		計	348,386	833,025	415,170	417,855	399,246	6,918	
		勢	津市	117,663	274,537	133,537	141,000	128,710	2,997
			計	466,049	1,107,562	548,707	558,855	527,956	9,915
南 伊勢	松阪	松阪市	65,481	159,145	76,360	82,785	77,430	2,324	
		多気町	5,124	14,021	6,753	7,268	7,009	630	
		明和町	8,067	22,445	10,666	11,779	11,183	436	
		大台町	3,639	8,668	4,103	4,565	3,968	205	
		計	82,311	204,279	97,882	106,397	99,590	3,595	
	伊勢	伊勢市	51,580	122,765	58,161	64,604	58,509	1,197	
		鳥羽市	7,382	17,525	8,255	9,270	8,920	116	
		志摩市	19,568	46,057	21,206	24,851	21,258	426	
		玉城町	5,404	15,041	7,184	7,857	7,663	442	
		南伊勢町	4,977	10,989	5,095	5,894	4,746	211	
		大紀町	3,404	7,815	3,652	4,163	3,408	143	
		度会町	2,689	7,847	3,798	4,049	3,877	177	
		計	95,004	228,039	107,351	120,688	108,381	2,712	
	計	177,315	432,318	205,233	227,085	207,971	6,307		

就 業 者 数 (人)					経営タイプ別経営体			林業 経営体
1 次 産 業		第2次産業	第3次産業	分類不能	総数	林業のみを行 う経営体	農業と林業を 併せて行う経 営体	
林 業	漁 業							
1,672	11,194	334,299	543,529	3,493	-	-	-	-
1,047	9,080	306,113	557,537	13,869	15,430	672	14,758	3,210
1,255	6,742	283,217	531,931	46,933	16,267	489	15,778	2,132
1,016	5,842	270,322	541,969	29,253	11,351	263	11,088	1,350
930	4,532	259,965	529,951	29,397	-	-	-	527
18	33	46,286	86,663	4,802	-	-	-	3
7	135	22,211	42,809	2,233	-	-	-	3
15	122	32,960	55,478	3,348	-	-	-	5
38	0	9,103	13,286	975	-	-	-	18
14	2	10,892	11,588	709	-	-	-	11
0	17	907	1,798	181	-	-	-	0
2	3	4,718	7,331	458	-	-	-	0
22	2	7,381	11,571	743	-	-	-	1
0	0	1,890	3,237	156	-	-	-	1
0	2	2,896	4,497	789	-	-	-	0
116	316	139,244	238,258	14,394	-	-	-	42
105	84	31,913	89,365	4,246	-	-	-	78
221	400	171,157	327,623	18,640	-	-	-	120
156	146	22,316	49,884	2,604	-	-	-	104
19	3	2,087	4,026	244	-	-	-	6
7	60	3,156	6,641	883	-	-	-	2
81	6	1,093	2,419	164	-	-	-	41
263	215	28,652	62,970	3,895	-	-	-	153
28	181	14,462	40,482	2,159	-	-	-	6
3	1,012	1,445	6,012	332	-	-	-	3
13	1,224	3,674	15,302	619	-	-	-	6
9	11	2,455	4,481	265	-	-	-	2
21	652	875	2,898	89	-	-	-	14
57	87	978	2,129	14	-	-	-	19
31	15	1,259	2,311	84	-	-	-	22
162	3,182	25,148	73,615	3,562	-	-	-	72
425	3,397	53,800	136,585	7,457	-	-	-	225

森林計画区	事務所	市 町 名	世 帯 数 (戸)	人 口 (人)			総 数	第	
				総 数	男	女			農
伊賀	伊賀	伊 賀 市	36,615	88,766	43,446	45,320	44,363	2,251	
		名 張 市	31,466	76,387	36,853	39,534	35,993	775	
		計	68,081	165,153	80,299	84,854	80,356	3,026	
尾鷲	尾鷲	尾 鷲 市	8,153	16,252	7,562	8,690	7,108	100	
		紀 北 町	6,814	14,604	6,758	7,846	6,606	147	
		計	14,967	30,856	14,320	16,536	13,714	247	
熊野	熊野	熊 野 市	7,751	15,965	7,384	8,581	6,939	364	
		御 浜 町	3,711	8,079	3,765	4,314	4,038	873	
		紀 宝 町	4,724	10,321	4,767	5,554	4,794	261	
		計	16,186	34,365	15,916	18,449	15,771	1,498	
		計	31,153	65,221	30,236	34,985	29,485	1,745	

就業者数(人)				経営タイプ別経営体			林業経営体	
1次産業		第2次産業	第3次産業	分類不能	総数	林業のみを行う経営体		農業と林業を併せて行う経営体
林業	漁業							
50	6	17,009	22,782	2,265	-	-	-	107
16	3	11,840	22,709	650	-	-	-	22
66	9	28,849	45,491	2,915	-	-	-	129
38	246	1,438	5,237	49	-	-	-	7
82	351	1,673	4,221	132	-	-	-	11
120	597	3,111	9,458	181	-	-	-	18
66	103	1,212	5,145	49	-	-	-	20
12	20	561	2,554	18	-	-	-	4
20	6	1,275	3,095	137	-	-	-	11
98	129	3,048	10,794	204	-	-	-	35
218	726	6,159	20,252	385	-	-	-	53

※ 2005年世界農林業センサスから統計内容が変わりました
 林業経営体:3ha以上の森林所有者・委託を受けて育林、素材生産(買を含む)を行うもの

※ 経営タイプ別経営体は、2020農林業センサスに掲載されていないため、「-」としています。

* 令和2年国勢調査報告 及び 2020年農林業センサス

(2) 林業産出額

 単位 { 産出額 : 1000万円
割合 : %

区分 年	林業 産出額	部門別林業産出額				林業産出額に占める割合	
		木材生産	薪炭生産	栽培きのこ 類生産	林野副 産物採取	木材生産	栽培きのこ 生産
18	788	564	12	210	1	71.6%	26.6%
19	684	485	8	190	1	70.9%	27.8%
20	715	504	4	207	0	70.5%	29.0%
21	629	399	5	225	0	63.4%	35.8%
22	620	390	5	225	-	62.9%	36.3%
23	606	407	4	195	-	67.2%	32.2%
24	546	351	3	192	-	64.3%	35.2%
25	566	360	2	204	-	63.6%	36.0%
26	637	426	2	209	-	66.9%	32.8%
27	527	338	2	187	-	64.1%	35.9%
28	531	361	3	168	-	68.0%	31.6%
29	543	362	5	173	2	66.7%	31.9%
30	507	356	4	146	1	70.2%	28.8%
31 (R1)	499	367	4	124	4	73.5%	24.8%
2	465	320	5	135	5	68.8%	29.0%

令和2年林業産出額

※名称について、従来の「林業粗生産額」から「林業産出額」に改められている。

(3) 森林経営計画認定実績

① 森林経営計画認定実績（累計）

単位：ha、%

事務所	森林経営計画					カバー率
	林班計画		区域計画	属人計画	計	
	区域重複	属人重複				
四日市	283.39		537.97	410.23	1,231.59	3.3
津	31.41		4,183.79	1,361.21	5,576.41	13.7
松阪	4,468.61		826.96	7,700.86	12,996.43	17.2
伊勢	953.98		559.16	7,013.38	8,526.52	10.5
伊賀			1,536.80	301.44	1,838.24	4.7
尾鷲	1,136.51		4,206.05	6,472.83	11,815.39	35.9
熊野	1,345.90		515.94	1,513.23	3,375.07	8.2
県計	8,219.80	0.00	12,366.67	24,773.18	45,359.65	13.0

(注)

市町の長、知事、農林水産大臣が認定した森林経営計画を対象に、令和4年3月31日に有効な森林経営計画の面積を計上した。

② 森林経営計画認定実績（令和3年度単年）

単位：ha

年度	事務所	林班計画		区域計画	属人計画	計
		区域重複	属人重複			
令和3年度	四日市	138.83		30.84		169.67
	津			72.97	148.43	221.40
	松阪	575.61		105.48		681.09
	伊勢	152.96				152.96
	伊賀			468.32		468.32
	尾鷲					0.00
	熊野			39.36		39.36
	計	867.40	0.00	0.00	716.97	148.43

(注) 市町の長、知事及び大臣が当年度に新規認定を行った森林経営計画について計上した。

3. 県 行 造 林

治山林道課

(1) 県行造林の概要

単位:面積ha 材積m³ (令和3年度末現在)

事務所	市町名	県行造林	契約の種類	契約期間	分収率 (県:土地所有者)	資 源 内 容							備考	
						総 数		人 工 林		天 然 林		除 地		
						面 積	蓄 積	面 積	蓄 積	面 積	蓄 積	面 積		
県 計						3,408.95	751,299	2,624.28	701,350	563.52	49,949	221.15		
四 日 市	いなべ市	十 社	模範林	M39~R43	9:1.5:5.6:4	108.76	26,244	105.51	26,125	1.53	119	1.72		
			県庁舎	S41~R29	6:4	62.87	15,366	62.86	15,366	0.00	0	0.01		
			小 計			171.63	41,610	168.37	41,491	1.53	119	1.73		
	鈴鹿市	庄 内	模範林	M39~R37	9:1.5:5.6:4	111.68	21,178	90.52	20,431	12.22	747	8.94		
			樁	県政100年	S53~R42	6:4	98.20	10,695	34.45	5,797	61.40	4,898	2.35	
	亀山市	野 登	模範林	M39~R27	5:5	63.38	16,475	59.93	16,386	1.13	89	2.32		
			関	県政100年	S52~R41	6:4	88.84	11,278	43.38	8,899	42.87	2,379	2.59	
計						533.73	101,236	396.65	93,004	119.15	8,232	17.93		
津	津 市	榑 原	模範林	M39~R45	9:1.5:5.6:4	117.27	28,780	113.43	28,696	1.40	84	2.44		
			長 野	2600年	S25~R49,R55	5:5	336.74	55,081	160.88	42,160	142.25	12,921	33.61	
			草 生	講 和	S28~R5	5:5	14.28	4,105	14.28	4,105	0.00	0	0.00	
			白 山	県庁舎	S41~R37	6:4	63.28	17,788	61.75	17,788	0.00	0	1.53	
			竹 原	模範林	M39~R33	9:1.5:5.6:4	80.62	23,731	72.48	23,653	0.80	78	7.34	
			八 知	2600年	S26~R30	5:5	55.70	16,902	52.28	16,902	0.00	0	3.42	
			下之川	皇太子	S37~R14	6:4	8.48	2,596	8.44	2,596	0.00	0	0.04	
			伊勢地	2600年	S25~R31	5:5	24.56	7,045	23.61	7,045	0.00	0	0.95	
	太郎生	講 和	S28~R26	5:5	50.34	8,933	36.25	8,357	8.36	576	5.73			
計						751.27	164,961	543.40	151,302	152.81	13,659	55.06		
松 阪	松 阪 市	宮 前	講 和	S28~R14	5:5	102.87	23,063	68.38	21,892	11.00	1,171	23.49		
			皇太子	S37~R15	6:4	40.68	10,836	36.72	10,623	2.02	213	1.94		
			小 計			143.55	33,899	105.10	32,515	13.02	1,384	25.43		
	大 台 町	波 瀬	2600年	S30~R15	5:5	82.39	20,430	52.87	18,231	20.19	2,199	9.33		
			大 礼	S19~R34	5:5,6:4	106.75	32,499	105.85	32,499	0.00	0	0.90		
			皇太子	S37~R14,R28	6:4	84.34	23,674	83.59	23,674	0.00	0	0.75		
			小 計			191.09	56,173	189.44	56,173	0.00		1.65		
荻 原	模範林	M39~R27	5:5	121.67	25,189	85.00	25,024	2.18	165	34.49				
計						538.70	135,691	432.41	131,943	35.39	3,748	70.90		
伊 勢	南伊勢町	南 勢	県政100年	S52~R41	6:4	155.46	27,342	97.21	23,528	36.59	3,814	21.66		
			南 島	皇太子	S37~R16	6:4	46.95	7,066	46.95	7,066	0.00	0	0	
	大紀町	七 保	大 礼	S19~R36	5:5,6:4	79.72	18,658	75.13	18,457	3.11	201	1.48		
			県庁舎	S41~R24	6:4	40.36	11,830	38.67	11,767	0.55	63	1.14		
			講 和	S28~R4	5:5	21.29	5,550	21.29	5,550	0.00	0	0		
			小 計			57.41	14,588	57.01	14,588	0.00	0	0.40		
		大内山	模範林	M39~R34	9:1.5:5.6:4	128.46	32,848	114.38	31,793	12.58	1,055	1.50		
			大 礼	S6~R31	5:5	94.52	21,091	69.90	19,289	22.77	1,802	1.85		
	小 計			222.98	53,939	184.28	51,082	35.35	2,857	3.35				
	度会町	一之瀬	大 礼	S5~R42	5:5,6:4	194.25	37,985	137.99	34,891	41.24	3,094	15.02		
計						797.13	171,408	637.24	161,379	116.84	10,029	43.05		
伊 賀	名張市	国 津	模範林	M39~R36	9:1.5:5.6:4	96.11	18,165	96.11	18,165	0.00	0	0		
			2600年	S25~R33	5:5	71.65	15,293	71.02	15,293	0.00	0	0.63		
			講 和	S28~R5	5:5	59.10	11,954	55.86	11,954	0.00	0	3.24		
			小 計			226.86	45,412	222.99	45,412	0.00	0	3.87		
	伊賀市	柘 植	2600年	S25~R27	5:5	13.65	3,229	12.68	3,194	0.92	35	0.05		
			講 和	S28~R27	5:5	7.27	2,128	7.03	2,123	0.09	5	0.15		
			小 計			20.92	5,357	19.71	5,317	1.01	40	0.20		
布 引	模範林	M39~R35	9:1.5:5	87.91	24,189	87.45	24,189	0.00	0	0.46				
計						335.69	74,958	330.15	74,918	1.01	40	4.53		
尾 鷲	尾鷲市	尾 鷲	模範林	M39~R25	5:5	68.35	17,232	50.09	15,466	14.73	1,766	3.53		
			九 鬼	講 和	S28~R16	5:5	42.61	10,644	28.36	9,126	13.23	1,518	1.02	
			講 和	S28~R17	5:5	128.01	21,005	52.24	13,946	70.66	7,059	5.11		
			南輪内	県庁舎	S42~R22	6:4	58.45	8,704	17.67	4,846	39.38	3,858	1.40	
	小 計			186.46	29,709	69.91	18,792	110.04	10,917	6.51				
	紀北町	赤 羽	模範林	M44~R27	5:5	31.04	9,422	30.51	9,407	0.12	15	0.41		
			大 礼	S6~R8	5:5	6.41	2,277	6.41	2,277	0.00	0	0		
			2600年	S26~R8	5:5	38.29	11,812	35.83	11,787	0.20	25	2.26		
小 計					75.74	23,511	72.75	23,471	0.32	40	2.67			
計						373.16	81,096	221.11	66,855	138.32	14,241	13.73		
熊 野	熊野市	大 峯	県庁舎	S41~R26	6:4	79.27	21,949	63.32	21,949	0.00	0	15.95		
			計						79.27	21,949	63.32	21,949	0.00	0

4. 造 林 ・ 間 伐

森林・林業経営課

(1)人工造林・保育面積

(単位:ha)

森林計画区	事務所	市町名	人工造林							保育									
			計	造林区分別		造林種別				下刈					枝打ち				
				再造林	拡大造林	国庫補助	県単補助	自力等	森林センター	計	国庫補助	県単補助	自力等	森林センター	計	国庫補助	県単補助	自力等	森林センター
		25年度	188.60	115.83	72.77	50.61	14.44	9.91	113.64	583.51	186.46	102.93	19.56	274.56	97.91	44.85	13.79	39.27	
		26年度	161.21	150.14	11.07	72.55	24.65	8.65	55.36	476.93	180.88	64.24	34.67	197.14	63.65	22.67	5.00	35.98	
		27年度	188.16	124.32	63.84	103.65	19.74	5.11	59.66	497.61	166.14	41.48	53.13	236.86	59.19	17.82	3.89	37.48	
		28年度	113.07	67.44	45.63	52.05	7.92	9.56	43.54	506.16	215.22	11.43	20.26	259.25	36.02	20.50	2.05	13.47	
		29年度	163.71	112.46	51.25	94.60	3.72	10.65	54.74	490.77	203.96	1.10	12.86	272.85	45.72	20.57	1.21	23.94	
		30年度	142.19	121.71	20.48	104.89	9.27	4.90	23.13	485.44	218.97	0.52	11.25	254.70	29.18	7.19	2.62	19.37	
		R元年度	155.93	119.86	36.07	86.07	0.72	0.51	68.63	378.51	181.10	0.39	7.15	189.87	34.74	14.00	0.35	20.39	
		2年度	118.11	88.30	29.81	72.77	0.18	1.11	44.05	406.30	156.23	1.65	29.95	218.47	28.95	7.73	0.50	20.72	
		3年度	79.32	60.83	18.49	48.25	0.58	0.92	29.57	411.64	173.88	4.55	19.65	213.56	40.28	12.83	0.10	27.35	
北伊勢森林計画区	四日市市	四日市市	0.20	0.20		0.20				0.20	0.20								
		桑名市																	
		鈴鹿市																	
		亀山市																	
		いなべ市																	
		木曾岬町																	
		東員町																	
		菟野町																	
		朝日町																	
		川越町																	
	小計	0.20	0.20		0.20					0.20	0.20								
津市	津市	27.32	23.26	4.06	13.96				13.36	78.93	39.62	0.10	0.79	38.42					
	小計	27.32	23.26	4.06	13.96				13.36	78.93	39.62	0.10	0.79	38.42					
北伊勢計		27.52	23.46	4.06	14.16				13.36	79.13	39.82	0.10	0.79	38.42					
南伊勢森林計画区	松阪	松阪市	5.99	5.99		5.99				69.60	40.03			29.57	4.48	4.48			
		多気町																	
		明和町								0.55		0.55							
		大台町	2.98	2.98		2.86		0.12		20.10	17.98			2.12					
		小計	8.97	8.97		8.85		0.12		90.25	58.01	0.55		31.69	4.48	4.48			
	伊勢	伊勢市	2.54		2.54	1.74		0.80		12.16	0.77		11.39		27.35			27.35	
		鳥羽市																	
		志摩市								5.23			5.23						
		玉城町																	
		度会町	4.32	4.32					4.32	8.31				8.31					
南伊勢町								0.50		0.50									
大紀町	1.06	1.06		0.93	0.13			44.99	5.48	2.67	0.44	36.40							
小計	7.92	5.38	2.54	2.67	0.13	0.80	4.32	71.19	6.25	3.17	17.06	44.71	27.35			27.35			
南伊勢計		16.89	14.35	2.54	11.52	0.13	0.92	4.32	161.44	64.26	3.72	17.06	76.40	31.83	4.48		27.35		
伊賀森林計画区	伊賀	伊賀市																	
		名張市	0.10	0.10			0.10			2.78	2.40	0.38		0.10		0.10			
	伊賀計		0.10	0.10			0.10			2.78	2.40	0.38		0.10		0.10			
尾鷲熊野森林計画区	尾鷲	尾鷲市	5.01	5.01		5.01				24.21	18.81		1.80	3.60					
		紀北町	9.62	9.62		9.62				41.61	30.87			10.74	8.35	8.35			
		小計	14.63	14.63		14.63				65.82	49.68		1.80	14.34	8.35	8.35			
	熊野	熊野市	20.18	8.29	11.89	7.94	0.35		11.89	97.04	17.72	0.35		78.97					
		御浜町																	
		紀宝町								5.43				5.43					
小計	20.18	8.29	11.89	7.94	0.35		11.89	102.47	17.72	0.35		84.40							
尾鷲熊野計		34.81	22.92	11.89	22.57	0.35		11.89	168.29	67.40	0.35	1.80	98.74	8.35	8.35				

注1:再造林には樹下植栽を含む。

注2:①国庫補助には国補治山事業を含む。②県単補助には森林環境創造事業、環境林治山事業を含む。

(2)経営形態別人工造林面積

単位:ha

区分	総数	市町	森林センター	経営受託	その他
25年度	188.60	24.63	113.64	6.21	42.86
26年度	161.21	8.42	55.36	16.50	80.93
27年度	188.16	18.27	59.66	32.32	77.91
28年度	113.07	14.56	43.54	7.18	47.79
29年度	163.71	16.02	54.74	10.80	82.15
30年度	142.19	16.65	23.13	92.64	9.77
R元年度	155.93	9.71	68.63	76.44	1.15
2年度	118.11	15.28	44.05	57.39	1.39
3年度	79.32	1.69	29.57	47.03	1.03
事務所	四日市	0.20			0.20
	津	27.32		13.36	0.60
	松阪	8.97	0.12		8.85
	伊勢	7.92		4.32	0.13
	伊賀	0.10			0.10
	尾鷲	14.63	1.57		13.06
	熊野	20.18		11.89	8.29

(3)樹種別人工造林面積

単位:ha

区分	総数	スギ	ヒノキ	マツ	クスギ	ケヤキ	ナラ類	その他	
25年度	188.60	64.98	104.89		1.65	0.31	1.14	15.63	
26年度	161.21	45.91	89.62	1.50	16.05	0.19	0.68	7.26	
27年度	188.16	66.57	105.01	0.30	1.37	5.96	0.82	8.13	
28年度	113.07	43.79	42.56		0.97	2.01	1.30	22.44	
29年度	163.71	29.94	62.19	2.66	7.22			61.70	
30年度	141.19	47.53	72.70	0.70	14.48	0.32	0.27	5.19	
R元年度	155.93	77.65	66.74		10.53		0.01	1.00	
2年度	118.11	67.17	40.37	0.80	8.80	0.01		0.96	
3年度	79.32	40.81	28.86		3.24	0.43	3.28	2.70	
事務所	四日市	0.20						0.20	
	津	27.32	26.72					0.60	
	松阪	8.97	1.62	1.64		1.90	0.43	3.28	0.10
	伊勢	7.92	3.60	4.32					
	伊賀	0.10	0.05	0.05					
	尾鷲	14.63		14.63					
	熊野	20.18	8.82	8.22		1.34			1.80

(4)複層林・育成天然林面積(国庫補助対象分)

単位:ha

区分	複層林・育成天然林					
	計	樹下植栽	受光伐・誘導伐		保育	
			抜き伐り	枝払い	下刈	除間伐
25年度	177.03		177.03			
26年度	374.78		374.78			
27年度	226.74		226.74			
28年度	301.00		301.00			
29年度	195.70		195.70			
30年度	96.31		96.31			
R元年度	236.18		236.18			
2年度	149.57		149.57			
3年度	222.58		222.58			
事務所	四日市	70.69		70.69		
	津	0.40		0.40		
	松阪	119.77		119.77		
	伊勢	27.62		27.62		
	伊賀	4.10		4.10		
	尾鷲					
	熊野					

注1:受光伐・誘導伐及び保育(除間伐)は、(5)の事業別間伐等面積・材積の内数

注2:保育(下刈)は、(1)の人工造林・保育面積の内数

(5) 事業別間伐等面積・材積

(単位:ha、m³、%)

森林計画区	事業所	市町名	間伐実施面積	国庫補助造林事業				森林再生による野生鳥獣の生息環境創出事業	治山事業		県行造林事業	県税事業	国補非公共	市町単独事業	その他自力	森林整備センター	間伐材積(素材換算)	利用率		
				森林環境保全	環境林	特定森林	県単造林		森林環境	国補									県単	
				直接支援事業	整備事業	再生事業	事業		創造事業	治山事業									治山事業	
		25年度	6,183	1,167.13	90	-	317.85	928.26	130.55	1,510.10	58.92	-	716.17	238.52	188.47	837.71	378,919	21%		
		26年度	4,623	1,124.17	490.48	-	345.67	990.53	101.51	597.74	29.91	5.79	99	69.39	155.63	175.84	438.10	317,556	20%	
		27年度	5,195.88	961.41	283.77	-	299.01	696.35	61.17	679.86			309.15	781.18	163.97	219.30	740.71	339,426	18%	
		28年度	4,122.92	917.45	244.82	-	198.63	427.97	-	554.38			314.07	272.16	89.56	243.40	860.48	290,883	21%	
		29年度	3,668.57	689.97	346.37	-	142.03	246.31	-	513.83			308.34	565.38	179.45	272.32	404.57	255,132	17%	
		30年度	3,329.91	831.09	166.20	-	102.15	225.38	-	402.78			349.49	364.48	224.29	236.64	427.41	232,798	23%	
		R元年度	3,696.45	804.58	-		197.73	221.76	-	332.38			446.83	282.94	454.43	128.72	827.08	265,790	20%	
		2年度	3,781.41	709.00	-		218.87	187.46	-	528.41		1.55	422.75	176.38	457.84	176.12	903.03	265,182	11%	
		3年度	4,486.46	741.87	-		198.15	236.17	-	620.65	0.73	4.67	538.35	264.66	575.52	300.03	1,005.66	298,118	15%	
北伊勢森林計画区	四日市	四日市市																		
		桑名市	1.56									0.46			1.10			30		
		鈴鹿市	7.46					5.22				2.24							520	3%
		亀山市	153.97	41.01			3.66	30.48		33.62			10.66	34.54			22.03		9,923	29%
		いなべ市	25.13										3.10						1,622	
		木曽岬町																		
		東員町																		
		菰野町	3.67										2.51	1.16					235	35%
		朝日町																		
		川越町																		
		小計	191.79	41.01			3.66	35.70		33.62			18.97	35.70	1.10	22.03		12,330	24%	
		津	津市	634.40	95.88			109.06	22.16		64.76			94.67	105.24	57.30	1.35	83.98		44,856
小計	634.40		95.88			109.06	22.16		64.76			94.67	105.24	57.30	1.35	83.98		44,856	26%	
北伊勢計	826.19		136.89			112.72	57.86		98.38			113.64	105.24	93.00	2.45	106.01		57,186	26%	
南伊勢森林計画区	松阪	松阪市	777.86	138.83			6.69	42.04		140.54			15.09	57.86	270.61		106.20		57,246	22%
		多気町	84.89					7.81					11.68	32.55	12.95		19.90		5,765	
		明和町	3.50										3.50						125	
		大台町	565.11	136.77			9.32	69.92		104.10			123.06	28.91			93.03		38,753	8%
		小計	1,431.36	275.60			16.01	119.77		244.64			153.33	119.32	283.56		219.13		101,889	16%
	伊勢	伊勢市	205.06				7.56						9.23			188.27			12,441	22%
		鳥羽市	3.10				3.09							0.01					61	
		志摩市	13.27				1.70						11.57						993	
		玉城町																		
		度会町	166.49	42.46			3.78	5.60					41.51				73.14		9,995	14%
		南伊勢町	77.84	1.48			12.67	17.23		25.51							20.95		4,203	1%
		大紀町	524.46	11.15			5.24			91.98	0.73		10.27	5.98	49.60		349.51		29,190	4%
小計	990.22	55.09			29.25	27.62		117.49	0.73		72.58	5.98	49.61	188.27	443.60		56,883	9%		
南伊勢計	2,421.58	330.69			45.26	147.39		362.13	0.73		225.91	125.30	333.17	188.27	662.73		158,772	13%		
伊賀森林計画区	伊賀	伊賀市	334.29	11.37			16.42		30.65			105.94	26.31	126.28	1.60	15.72		24,478	12%	
		名張市	104.37	12.23			4.62	2.49				4.67	39.70	23.07	6.20	11.39		7,366	36%	
	伊賀計	438.66	23.60			4.62	18.91		30.65		4.67	145.64	26.31	149.35	7.80	27.11		31,844	18%	
尾鷲熊野森林計画区	尾鷲	尾鷲市	344.13	85.32			2.92		46.56			12.33			95.00	102.00		21,049		
		紀北町	169.36	78.37			3.29			28.25			7.10	4.61	6.51	41.23		9,941	18%	
		小計	513.49	163.69			3.29	2.92		74.81			19.43	4.61	101.51	143.23		30,990	6%	
	熊野	熊野市	250.17	71.30			24.88	9.09		54.68			20.44	3.20			66.58		16,666	13%
		御浜町																		
		紀宝町	36.37	15.70			7.38						13.29						2,660	14%
		小計	286.54	87.00			32.26	9.09		54.68			33.73	3.20			66.58		19,326	13%
尾鷲熊野計	800.03	250.69			35.55	12.01		129.49			53.16	7.81		101.51	209.81		50,316	9%		

注:①森林環境保全整備事業には農業用水関連特定森林整備事業、漁場保全関連特定森林整備事業、森林再生CO₂吸収量確保対策事業を含む。②森林環境創造事業には森林環境創造事業(市町タイプ)を含む。③市町単独事業には美しい森林づくり基金整備交付金事業を含む。④国補非公共には森林整備加速化・林業再生基金事業、条件不利森林公的整備緊急特別対策事業、林業・木材産業成長産業化促進対策事業、原木安定供給促進事業を含む。⑤「-」は事業がないことを示し、空欄は事業の実績がないことを示す。

5. 林 道

治山林道課

(1) 林道事業実績

① 林道開設事業実績

年度	区分	公 共 事 業											
		森林環境保全整備		森林居住環境整備		道整備交付金		農山漁村地域整備交付金		地域自主戦略交付金		県単林道	
		延長	事業費	延長	事業費	延長	事業費	延長	事業費	延長	事業費	延長	事業費
H27		0	2,000	0	0	2,672	491,349	354	127,053	0	0	0	0
H28		200	33,000	0	0	2,864	372,510	224	145,588	0	0	0	0
H29		102	10,000	1,188	32,277	1,623	187,274	259	105,792	0	0	0	0
H30		81	27,472	0	0	1,644	180,552	326	87,905	0	0	0	0
R1		59	59,130	0	0	1,446	195,458	357	35,001	0	0	0	0
R2		147	55,000	0	0	735	149,896	0	0	0	0	0	4,830
R3		282	152,546	0	0	1,352	359,440	61	35,000	0	0	0	0
事務所	四日市												
	津					299	76,000						
	松阪	50	83,000			226	48,800						
	伊勢					518	123,900						
	伊賀												
	尾鷲												
	熊野	232	69,546			309	110,740	61	35,000				

② 林道改良、舗装事業実績

年度	区分	改 良											
		国 補		県 単		道整備交付金		森林居住環境整備		農山漁村地域整備交付金		地域自主戦略交付金	
		延長	事業費	延長	事業費	延長	事業費	延長	事業費	延長	事業費	延長	事業費
H27		149	59,999	0	0	0	0	0	0	0	0	0	0
H28		59	6,000	0	0	0	0	0	0	28	24,500	0	0
H29		0	0	0	0	0	10,900	0	0	215	28,000	0	0
H30		0	0	97	2,794	0	45,860	0	0	90	31,169	0	0
R1		208	26,494	113	3,602	0	13,830	0	0	22	8,000	0	0
R2		25	12,939	438	12,121	78	34,900	0	0	61	29,806	0	0
R3		122	13,000	270	10,465	0	0	0	0	21	11,810	0	0
事務所	四日市			40	795								
	津												
	松阪												
	伊勢			230	2,500								
	伊賀												
	尾鷲	122	13,000							21	11,810		
	熊野			0	7,170								

単位:m、千円

計		非 公 共 事 業						合計		累計延長	林道密度
		林構事業		その他		計					
延長	事業費	延長	事業費	延長	事業費	延長	事業費	延長	事業費		
3,026	620,402	0	0	0	0	0	0	3,026	620,402	1,676,617	4.8
3,288	551,098	0	0	0	0	0	0	3,288	551,098	1,690,307	4.8
3,172	335,343	0	0	0	0	0	0	3,172	335,343	1,682,656	4.8
2,051	295,929	0	0	0	0	0	0	2,051	295,929	1,685,740	4.8
1,862	289,589	0	0	0	0	0	0	1,862	289,589	1,688,432	4.8
882	209,726	0	0	0	0	0	0	882	209,726	1,689,395	4.8
1,695	546,986	0	0	0	0	0	0	1,695	546,986	1,691,139	4.9
0	0										
299	76,000										
276	131,800										
518	123,900										
0	0										
0	0										
602	215,286										

単位:m、千円

計		舗 装									
		国 補		県 単		林 構		その他		計	
延長	事業費	延長	事業費	延長	事業費	延長	事業費	延長	事業費	延長	事業費
		841	14,000	763	12,800	0	0	0	0	1,604	26,800
87	30,500	700	14,636	398	5,400	0	0	0	0	1,098	20,036
215	38,900	2,128	43,456	106	1,800	0	0	2,340	42,989	4,574	88,245
187	79,823	342	7,551	292	7,328	0	0	0	0	634	14,879
343	51,926	3,082	12,870	0	0	0	0	0	0	3,082	12,870
602	89,766	662	15,490	54	2,000	0	0	0	0	716	17,490
413	35,275	0	0	174	4,406	0	0	0	0	174	4,406
40	795			49	2,000					49	2,000
0	0									0	0
0	0									0	0
230	2,500			125	2,406					125	2,406
0	0									0	0
143	24,810									0	0
0	7,170									0	0

③作業道開設実績(補助事業)

区分	事業区分 年度	造 林		非 公 共		県 単	
		延長	事業費	延長	事業費	延長	事業費
	H27	48,778	158,232			3,093	5,827
	H28	47,465	156,166	16,282	33,181	3,194	11,266
	H29	28,443	106,397	27,130	50,567	1,565	3,164
	H30	41,465	158,747	26,711	56,946	239	698
	R1	35,422	154,433	21,726	46,450	592	1,750
	R2	35,844	172,045	9,790	29,736	2,412	3,433
	R3	46,843	203,732	17,301	37,689	3,161	5,672
事務所	四日市	1,135	3,215			98	123
	津	15,082	44,229	8,811	15,890	658	1,236
	松阪	17,801	83,240	4,843	12,196	1,326	2,198
	伊勢	6,770	37,050	281	488	730	1,308
	伊賀	392	1,426	2,871	6,266		
	尾鷲	2,559	14,109				
	熊野	3,103	20,464	495	2,849	348	806

④林道災害復旧事業実績

区分	災害年 事務所・年度	28 災		29 災		30 災		
		件数	事業費	件数	事業費	件数	事業費	
査 定	総 数	17	64,841	42	477,500	13	136,628	
	事務所	四日市	8	9,411	2	7,697	2	11,824
		津			2	14,441		
		松阪			10	150,535	6	87,473
		伊勢	1	2,135	13	204,175		
		伊賀	3	8,983	2	9,855	2	21,147
		尾鷲	1	14,463				
		熊野	4	29,849	13	90,797	3	16,184
実 績	年度別 県計	H26						
		H27						
		H28	6	31,872				
		H29	10	13,833	2	37,592		
		H30	1	1,494	38	299,824	6	51,963
		R1			2	125,957	6	77,039
		R2					1	7,079
		R3						

単位:m、千円

そ の 他		計		事業区分 年度
延長	事業費	延長	事業費	
30,313	91,840	82,184	255,899	H27
9,182	18,936	76,123	219,549	H28
10,960	26,362	68,098	186,490	H29
14,263	7,157	82,678	223,548	H30
2,714	15,800	60,454	218,433	R1
2,335	88,503	50,381	293,717	R2
3,401	8,509	70,706	255,602	R3
		1,234	3,338	四日市
		24,550	61,354	津
		23,971	97,634	松阪
814	2,769	8,595	41,615	伊勢
867		4,131	7,692	伊賀
1,720	5,740	4,279	19,849	尾鷲
		3,946	24,119	熊野

※ 延長は、完成延長 事業費は、当年度分事業費とする

単位:件、千円

R1 災		R2 災		R3 災		災害年 事務所・年度
件数	事業費	件数	事業費	件数	事業費	
17	85,593	2	9,832	4	40,844	総 数
7	20,862	2	9,832	2	28,399	四日市
						津
1	11,284			1	6,354	松阪
4	18,526					伊勢
						伊賀
3	31,388					尾鷲
2	3,533			1	6,091	熊野
						H26
						H27
						H28
						H29
						H30
6	30,632					R1
10	57,301	0	3,740			R2
1	3,843	2	5,609	1	8,715	R3

※ 件数は、完成件数 事業費は、当年度分事業費とする

(2) 林内道路現況(令和3年度末現在)

計 画 区 画	事 務 所	市 町 名	民有林 面 積	自 動 車 道										軽 車			
				幅員 3.0m以内		幅員 3.0m～3.6m未満		幅員 3.6m～5.0m未満		幅員 5.0m以上		計		密度	舗装 延長	路線数	延長
				路線数	延長	路線数	延長	路線数	延長	路線数	延長	路線数	延長				
				県 計	348,801	3	4,504	517	639,289	448	927,737	24	119,809	992	1,691,139	4.9	857,077
北 伊 勢	四 日 市	四日市市	2,498			1	683	2	925			3	1,608	0.6	481		
		桑名市	2,871					2	5,262			2	5,262	1.8	3,600	2	4,903
		鈴鹿市	3,421					2	6,139			2	6,139	1.8	4,877		
		亀山市	11,659	0	880	13	12,906	20	26,315	1	8,625	34	48,726	4.2	32,712	15	16,361
		いなべ市	11,725			20	27,826	22	27,372	1	340	43	55,538	4.7	16,093	14	27,084
		木曾岬町	0									0	0	0.0			
		東員町	154									0	0	0.0			
		菰野町	5,237			0	713	6	11,242	1	1,031	7	12,986	2.5	8,203	1	1,120
		朝日町	63									0	0	0.0			
		川越町	0									0	0	0.0			
		計	37,628	0	880	34	42,128	54	77,255	3	9,996	91	130,259	3.5	65,966	32	49,468
	津	津市	40,792			116	137,370	34	67,416	3	12,969	153	217,755	5.3	62,026	24	32,056
		計	40,792	0	0	116	137,370	34	67,416	3	12,969	153	217,755	5.3	62,026	24	32,056
南 伊 勢	松 阪	松阪市	41,341			89	115,628	54	122,031			143	237,659	5.7	145,835	17	20,862
		多気町	5,915			13	7,410	1	1,075			14	8,485	1.4	6,458		
		明和町	311									0	0	0.0			
		大台町	27,942			34	42,330	55	90,297	2	4,984	91	137,611	4.9	78,539		
		計	75,509	0	0	136	165,368	110	213,403	2	4,984	248	383,755	5.1	230,832	17	20,862
	伊 勢	伊勢市	10,956			6	2,734					6	2,734	0.2	1,697	12	13,685
		鳥羽市	7,484			1	1,082	2	4,341			3	5,423	0.7		2	1,431
		志摩市	9,102			4	5,298	6	11,098	2	2,716	12	19,112	2.1	7,927	11	3,985
		玉城町	1,259			4	2,110	3	2,525			7	4,635	3.7	827	3	2,294
		南伊勢町	20,430			15	14,411	11	19,574	1	8,632	27	42,617	2.1	27,781	5	3,995
		大紀町	20,406	3	2,494	25	30,608	55	97,965	7	14,822	90	145,889	7.1	81,622	2	3,144
		度会町	11,410			25	34,032	15	46,955			40	80,987	7.1	45,662	8	4,070
	計	81,047	3	2,494	80	90,275	92	182,458	10	26,170	185	301,397	3.7	165,516	43	32,604	
	伊 賀	伊 賀	伊賀市	32,599	0	1,130	54	66,221	27	41,673	5	31,121	86	140,145	4.3	59,345	96
名張市			6,835			11	18,898	4	8,335			15	27,233	4.0	15,786		
計			39,434	0	1,130	65	85,119	31	50,008	5	31,121	101	167,378	4.2	75,131	96	91,720
尾 鷲 熊 野	尾 鷲	尾鷲市	14,934			22	36,423	35	75,618			57	112,041	7.5	59,983		
		紀北町	18,009			51	63,712	48	89,883	1	9,709	100	163,304	9.1	36,855	2	2,034
		計	32,943	0	0	73	100,135	83	165,501	1	9,709	157	275,345	8.4	96,838	2	2,034
	熊 野	熊野市	29,622			11	16,074	37	125,323	1	24,423	49	165,820	5.6	112,868	2	3,403
		御浜町	5,599			3	2,820	4	7,126	1	237	8	10,183	1.8	8,653		
		紀宝町	6,027					8	39,247			8	39,247	6.5	39,247		
計	41,248	0	0	14	18,894	49	171,696	2	24,660	65	215,250	5.2	160,768	2	3,403		

注1) 同一市・町で複数の幅員が存在する路線については、上位の幅員に路線数を計上しています。

注2) 複数の市・町にまたがり複数の管理主体が存在する路線については、それぞれの市・町単位で路線数を計上しています。

注3) 四捨五入の関係により、計が合わない場合があります。

(単位:ha, m, m/ha)

道		作業道						作業路		森林道		林内公道等		林内道路		市町名	
密度	舗装延長	幅員3.0m以上		幅員3.0m未満		計		密度	路線数	延長	路線数	延長	延長	密度	延長		密度
		路線数	延長	路線数	延長	路線数	延長										
0.7	20,378	1,813	1,269,578	299	190,340	2,112	1,459,918	4.2	897	524,781	4,217	3,907,985	3,567,486	10.2	7,475,471	21.4	県
0.0		2	667			2	667	0.3			5	2,275	49,095	19.7	51,370	20.6	四
1.7		1	1,046			1	1,046	0.4	1	6,066	6	17,277	23,036	8.0	40,313	14.0	桑
0.0		3	1,598			3	1,598	0.5			5	7,737	23,870	7.0	31,607	9.2	鈴
1.4		101	63,832	13	7,589	114	71,421	6.1	15	15,701	178	152,209	106,750	9.2	258,959	22.2	亀
2.3	400	4	1,687			4	1,687	0.1	1	985	62	85,294	111,865	9.5	197,159	16.8	い
0.0						0	0				0	0	0	0.0	0	0.0	木
0.0						0	0	0.0			0	0	2,814	18.3	2,814	18.3	東
0.2		9	3,503			9	3,503	0.7	1	456	18	18,065	48,352	9.2	66,417	12.7	菰
0.0						0	0	0.0			0	0	0	0.0	0	0.0	朝
0.0						0	0	0.0			0	0	0	0.0	0	0.0	川
1.3	400	120	72,333	13	7,589	133	79,922	2.1	18	23,208	274	282,857	365,782	9.7	648,639	17.2	計
0.8	5,898	367	213,322	2	861	369	214,183	5.3	78	52,959	624	516,953	575,254	14.1	1,092,207	26.8	津
0.8	5,898	367	213,322	2	861	369	214,183	5.3	78	52,959	624	516,953	575,254	14.1	1,092,207	26.8	計
0.5	360	308	230,298	101	40,947	409	271,245	6.6	475	278,013	1,044	807,779	204,742	5.0	1,012,521	24.5	松
0.0		20	9,003			20	9,003	1.5	19	7,989	53	25,477	76,327	12.9	101,804	17.2	多
0.0						0	0	0.0			0	0	0	0.0	0	0.0	明
0.0		190	169,817	5	4,302	195	174,119	6.2	71	27,694	357	339,424	123,753	4.4	463,177	16.6	大
0.3	360	518	409,118	106	45,249	624	454,367	6.0	565	313,696	1,454	1,172,680	404,822	5.4	1,577,502	20.9	計
1.2	8,196	59	174,215	5	3,850	64	178,065	16.3	6	5,659	88	200,143	89,331	8.2	289,474	26.4	伊
0.2		1	260			1	260	0.0			6	7,114	135,746	18.1	142,860	19.1	鳥
0.4		11	3,714			11	3,714	0.4			34	26,811	110,076	12.1	136,887	15.0	志
1.8						0	0	0.0	1	1,920	11	8,849	12,788	10.2	21,637	17.2	玉
0.2		27	12,489	2	1,150	29	13,639	0.7	4	2,848	65	63,099	242,351	11.9	305,450	15.0	南
0.2		263	113,484	1	240	264	113,724	5.6	18	5,627	374	268,384	188,831	9.3	457,215	22.4	大
0.4	100	133	94,916	4	3,353	137	98,269	8.6	28	13,122	213	196,448	97,832	8.6	294,280	25.8	度
0.4	8,296	494	399,078	12	8,593	506	407,671	5.0	57	29,176	791	770,848	876,955	10.8	1,647,803	20.3	計
2.8	4,023	39	20,007	129	94,275	168	114,282	3.5	119	61,795	469	407,942	567,993	17.4	975,935	29.9	賀
0.0		21	10,548	14	11,035	35	21,583	3.2	7	5,014	57	53,830	156,153	22.8	209,983	30.7	名
2.3	4,023	60	30,555	143	105,310	203	135,865	3.4	126	66,809	526	461,772	724,146	18.4	1,185,918	30.1	計
0.0		38	21,782			38	21,782	1.5	4	753	99	134,576	137,832	9.2	272,408	18.2	尾
0.1		134	72,138	3	4,935	137	77,073	4.3	10	3,478	249	245,889	176,813	9.8	422,702	23.5	紀
0.1	0	172	93,920	3	4,935	175	98,855	3.0	14	4,231	348	380,465	314,645	9.6	695,110	21.1	計
0.1	1,401	63	40,652	4	1,781	67	42,433	1.4	18	15,501	136	227,157	199,159	6.7	426,316	14.4	熊
0.0		8	2,628	5	7,942	13	10,570	1.9	5	6,733	26	27,486	43,106	7.7	70,592	12.6	御
0.0		11	7,972	11	8,080	22	16,052	2.7	16	12,468	46	67,767	63,617	10.6	131,384	21.8	宝
0.1	1,401	82	51,252	20	17,803	102	69,055	1.7	39	34,702	208	322,410	305,882	7.4	628,292	15.2	計

6. 森 林 組 合

森林・林業経営課

(1) 森林組合連合会構成と主要事業の実績

① 構成

所在地	電話番号	会長名	役員数					職	
			総数	常勤理事	非常勤理事	監事	職員兼理事	総数	常勤職員
津市桜橋一丁目 104番地	059-227-7355(代)	上田 和久	12	1	7	3	1	16	10

② 主要事業の実績

年度	指導部門			販売部門				山行苗木 (千本)
	収益	費用	損益	小径木 取扱総数 (本)	収益	費用	損益	
H25	9,793	9,842	△ 49	10,256	181,942	150,831	31,111	229
H26	9,117	8,942	175	4,751	139,225	116,035	23,190	89
H27	7,789	8,551	△ 762	4,664	72,118	60,089	12,029	118
H28	8,811	5,597	3,214	8,979	69,230	59,360	9,870	120
H29	8,275	8,632	△ 357	4,503	56,610	47,481	9,129	125
H30	9,154	9,947	△ 793	4,883	56,102	50,225	5,877	106
R1	7,724	9,040	△ 1,316	2,327	32,086	27,478	4,608	70
R2	8,696	8,954	△ 258	3,157	31,657	22,504	9,153	81
R3	9,196	9,409	△ 213	2,132	28,837	24,523	4,313	33

年度	森林整備・利用・福利厚生部門					金		
	森林保険		収益	費用	損益	公庫資金		中金 件数
	期	末				件数	金額	
H25	297	19,487	152,628	94,621	58,007	-	-	-
H26	227	16,492	137,893	81,435	56,458	-	-	-
H27	177	13,529	124,692	77,948	46,744	-	-	-
H28	190	12,476	147,626	92,176	55,450	-	-	-
H29	183	11,809	88,309	58,206	30,103	-	-	-
H30	179	10,522	113,554	68,730	44,824	-	-	-
R1	181	11,610	114,133	78,352	35,781	-	-	-
R2	145	11,612	134,707	80,564	54,143	-	-	-
R3	159	11,130	154,826	88,181	66,645	-	-	-

(令和4年3月31日現在)

単位:人:千円

員数		会員数				出資金			設立登記年月日
顧問	嘱託職員	総数	正会員		准会員	総口数	払込済額	一会員平均払込額	
			森林組合	生産組合					
-	6	11	10	1	-	19,790	98,950	8,995	S16.11.10

単位:千円

購買部門						
主な取扱品目			収益	費用	損益	
肥料(袋)	薬剤等(千円)	チェーンオイル(ℓ)				
-	874	11,262	38,967	36,476	2,491	
-	1,727	9,076	27,162	24,750	2,412	
-	1,534	8,930	31,970	29,280	2,690	
-	1,377	13,122	36,219	33,091	3,128	
-	1,241	12,110	39,130	36,347	2,783	
-	1,148	11,276	32,882	30,400	2,482	
-	951	13,718	36,381	34,502	1,879	
-	1,242	9,620	39,221	36,829	2,392	
-	1,102	8,136	32,971	30,609	2,362	

単位:件:千円

融部門					
資金金額	その他資金		収益	費用	損益
	件数	金額			
-	4	95,000	1,838	1,337	501
-	1	30,000	690	486	204
-	-	-	77	53	24
-	-	-	7	8	△1
-	-	-	299	5	294
-	-	-	26	9	17
-	-	-	17	2	15
-	-	-	15	1	14
-	-	-	15	1	14

森林・林業経営課資料

(2) 森林組合構成

所 管	組 合 名	組 合 数	役員数(人)				専従 職員数 (人)	組合員数(人)		
			理事		監事	合計		地区内	地区外	合計
			常 勤	非 常 勤						
県 計	H25	10	8	114	27	150	173	17,408	2,864	20,272
	H26	10	9	114	28	151	194	17,253	2,995	20,248
	H27	10	9	112	29	150	162	17,121	3,050	20,171
	H28	10	11	111	29	151	151	17,006	3,103	20,109
	H29	10	13	109	29	151	147	16,908	3,135	20,043
	H30	10	13	101	28	142	186	16,862	3,122	19,984
	R1	10	11	107	29	147	151	16,760	3,120	19,880
	R2	10	10	106	29	145	135	16,531	3,261	19,792
	R3	10	10	104	28	142	126	16,179	3,253	19,432
四 日 市	石 樽		0	5	2	7	1	792	0	792
	鈴 鹿		1	13	3	17	2	1,183	408	1,591
津	中 勢		1	10	3	14	33	2,427	510	2,937
松 阪	宮 川		2	9	2	13	16	1,283	314	1,597
	松 阪 飯 南		1	13	4	18	31	1,615	242	1,857
伊 勢	大 紀		1	11	3	15	6	1,240	591	1,831
	い せ し ま		1	18	3	22	13	2,803	203	3,006
伊 賀	伊 賀		1	8	3	12	2	2,720	296	3,016
尾 鷲	お わ せ		1	9	3	13	12	647	173	820
熊 野	三 重 く ま の		1	8	2	11	10	1,469	516	1,985

(令和4年3月31日現在)

組合員所有森林面積(ha)			払込済 出資金 (千円)	作業班員数(人)				設立登記年月日
地区内	地区外	合計		伐出	造林	その他	合計	
129,818	32,195	162,013	848,726	82	240	150	472	臨時雇用も含む
130,967	32,743	163,710	844,278	72	216	115	403	〃
131,155	32,755	163,910	841,822	69	160	100	329	〃
131,075	32,793	163,868	838,945	80	124	87	291	〃
130,979	32,836	163,815	834,569	74	100	110	284	〃
130,863	32,892	163,755	832,832	66	119	111	296	〃
130,844	32,792	163,636	837,032	80	114	95	289	〃
129,433	32,549	161,982	833,116	69	117	81	267	〃
129,390	33,449	162,839	829,223	70	106	68	244	〃
1,123	0	1,123	80	0	0	0	0	S27.07.12
4,921	3,135	8,056	48,498	2	11	0	13	H04.02.01
25,728	2,561	28,289	96,365	13	7	1	21	S47.06.30
15,415	6,990	22,405	122,207	4	3	19	26	H04.04.01
18,956	6,435	25,391	199,870	14	36	34	84	H13.04.02
7,221	2,820	10,041	61,282	5	14	1	20	H03.03.29
27,266	1,094	28,360	66,672	6	5	0	11	H06.04.01
5,847	942	6,789	54,884	4	5	12	21	H08.04.01
7,955	1,877	9,832	79,560	6	10	1	17	H08.04.01
14,958	7,595	22,553	99,805	16	15	0	31	H24.04.02

令和3年度森林組合一斉調査資料

(3)事業の実績

(その1)

区分 年度	指導部門						販売事業					
	賦課金		補助金		その他の実費収入		立木取扱量		木材取扱量		組合数	販売高計
	組合数	金額	組合数	金額	組合数	金額	組合数	数量	組合数	数量		
	千円	千円	千円	千円	千円	千円	m ³	m ³	千円			
H25	2	22,952	6	26,720	4	6,883	0	-	5	17,342	7	261,323
H26	2	14,761	6	29,693	4	3,576	0	-	6	18,907	8	300,318
H27	3	15,387	6	22,312	4	1,155	0	-	5	24,263	7	284,477
H28	2	6,285	6	22,691	4	3,203	0	-	5	22,851	7	249,942
H29	1	3,614	6	21,603	5	3,432	0	-	5	24,600	7	298,260
H30	0	-	6	15,525	5	3,339	1	7	4	25,156	7	325,046
R1	0	-	6	19,259	5	2,562	0	-	4	15,217	6	202,021
R2	0	-	6	23,929	4	3,191	0	-	6	31,620	7	225,357
R3	0	-	6	15,625	5	4,299	0	-	6	21,667	7	294,087
四日市	0	-	1	2,720	0	-	0	-	1	9	1	1,336
石榑	0	-	0	-	0	-	0	-	0	-	0	-
鈴鹿	0	-	1	2,720	0	-	0	-	1	9	1	1,336
津	0	-	1	2,625	1	1,823	0	-	1	122	1	6,263
松阪	0	-	1	748	2	698	0	-	2	14,356	2	170,911
宮川	0	-	1	748	1	534	0	-	1	5,960	1	57,393
松阪飯南	0	-	0	-	1	164	0	-	1	8,396	1	113,518
伊勢	0	-	2	5,934	1	1,688	0	-	1	146	1	10,331
大紀	0	-	1	5,037	0	-	0	-	0	-	0	-
いせしま	0	-	1	897	1	1,688	0	-	1	146	1	10,331
伊賀	0	-	0	-	0	-	0	-	0	-	0	-
尾鷲	0	-	1	3,598	0	-	0	-	1	7,034	1	105,082
熊野	0	-	0	-	1	90	0	-	0	-	1	164

(その2)

区分 年度	購買部門						利用部門					
	購買事業						森林造成事業					
	主要取扱品目				組合数	販売高	新植		保育		組合数	取扱合計
	山行苗木		肥料				組合数	面積	組合数	面積		
組合数	数量	組合数	数量	組合数	千円	組合数	ha	組合数	ha	千円		
H25	9	169	7	2,625	9	182,682	7	94	9	4,174	9	2,336,249
H26	9	112	5	1,815	9	142,857	7	115	9	3,274	9	2,434,151
H27	9	94	6	3,205	10	129,016	6	136	9	3,270	10	1,993,193
H28	9	91	5	2,690	9	120,423	6	50	9	2,869	9	2,254,581
H29	9	83	5	3,640	9	127,480	6	119	9	2,495	9	2,015,454
H30	9	109	5	3,065	9	155,950	7	105	9	2,167	9	1,879,963
R1	8	90	4	1,026	9	131,637	7	90	9	2,190	9	1,905,603
R2	8	100	6	994	10	145,715	6	68	9	2,605	9	2,055,790
R3	9	98	5	955	10	160,185	7	51	9	2,954	9	2,380,064
四日市	1	1	0	-	2	1,967	0	-	1	195	1	89,826
石榑	0	-	0	-	1	398	0	-	0	-	0	-
鈴鹿	1	1	0	-	1	1,569	0	-	1	195	1	89,826
津	1	42	1	150	1	86,441	1	16	1	340	1	404,974
松阪	2	27	2	730	2	29,882	2	6	2	809	2	546,668
宮川	1	7	1	580	1	17,003	1	2	1	381	1	373,643
松阪飯南	1	20	1	150	1	12,879	1	4	1	428	1	173,025
伊勢	2	2	1	60	2	7,873	2	11	2	704	2	484,381
大紀	1	0	1	60	1	1,589	1	7	1	485	1	284,255
いせしま	1	1	0	-	1	6,284	1	4	1	219	1	200,126
伊賀	1	1	0	-	1	1,785	0	-	1	300	1	169,495
尾鷲	1	24	1	15	1	6,540	1	7	1	242	1	261,817
熊野	1	2	0	-	1	25,697	1	11	1	364	1	422,903

(令和4年3月31日現在)

販 売 部 門											
林 産 事 業					加 工 事 業						
木材取扱量				製材品取扱量							
生産販売		受託生産		組合数		販売高計		組合数		販売高計	
組合数	数量	組合数	数量	組合数	販売高計	組合数	数量	組合数	販売高計	組合数	販売高計
	m ³		m ³		千円		m ³		千円		千円
6	19,113	3	10,273	7	347,059	4	14,503	7	1,062,434		
6	23,381	3	12,199	7	450,148	4	16,975	6	1,078,979		
6	29,098	3	12,152	7	504,664	4	15,074	6	908,126		
6	45,550	3	10,935	7	433,866	3	6,626	6	866,315		
6	49,372	4	19,139	8	807,051	3	8,109	6	915,336		
6	49,351	3	12,189	8	684,055	3	10,761	6	950,624		
7	48,172	3	11,628	8	675,702	3	8,759	6	891,418		
6	50,196	3	9,627	8	782,901	3	8,066	5	781,645		
7	38,560	3	7,756	8	420,842	3	9,563	6	981,281		
1	2,592	0	-	1	21,849	0	-	0	-		
0	-	0	-	0	-	0	-	0	-		
1	2,592	0	-	1	21,849	0	-	0	-		
1	23,557	0	-	1	190,381	1	1,054	1	31,171		
1	7,062	1	6,278	2	130,722	1	5,851	2	801,432		
1	7,062	0	-	1	68,411	1	5,851	1	289,454		
0	-	1	6,278	1	62,311	0	-	1	511,978		
2	5,034	1	1,230	2	71,572	0	-	0	-		
1	3,204	1	1,230	1	38,396	0	-	0	-		
1	1,830	0	-	1	33,176	0	-	0	-		
0	-	0	-	0	-	0	-	1	4,647		
1	118	1	248	1	3,260	1	2,658	1	143,918		
1	197	0	-	1	3,058	0	-	1	113		

金 融 部 門											
利用及び 福利厚生事業		金 融 事 業									
		中金資金		公庫資金							
		組合数	合計金額	組合数	期末貸付残高	組合数	期末貸付残高	組合数	期末貸付残高	受取利息	手数料等
	千円		千円		千円		千円		千円		千円
9	325,831	0	-	7	171,570	8	179,257	4,357	962		
10	344,677	0	-	7	153,682	8	174,963	5,605	807		
9	371,045	0	-	7	122,014	9	129,035	3,541	804		
9	365,288	0	-	6	100,861	7	134,287	2,509	606		
9	418,127	0	-	6	90,764	7	119,837	1,758	480		
9	388,592	0	-	5	81,343	7	137,283	1,357	383		
9	510,488	0	-	5	33,540	6	48,031	790	216		
10	428,968	1	1,787	1	528	6	38,304	117	314		
9	447,019	1	1,576	1	235	4	37,344	66	12		
1	22,589	0	-	1	235	1	1,117	36	3		
0	-	0	-	0	-	0	-	-	-		
1	22,589	0	-	1	235	1	1,117	36	3		
1	177,416	0	-	0	-	0	-	-	-		
2	48,036	0	-	0	-	1	29,156	-	1		
1	18,297	0	-	0	-	0	-	-	-		
1	29,739	0	-	0	-	1	29,156	-	1		
2	30,071	0	-	0	-	1	3,750	-	-		
1	29,497	0	-	0	-	0	-	-	-		
1	574	0	-	0	-	1	3,750	-	-		
1	116,934	0	-	0	-	0	-	-	-		
1	24,644	1	1,576	0	-	1	3,321	30	8		
1	27,329	0	-	0	-	0	-	-	-		

令和3年度森林組合一斉調査資料

(4)生産森林組合構成

所管	組合名	組合数	役員数(人)				職員数(人)			組合員数(人)		
			理事		監事	合計	常勤	臨時	合計	地区内	地区外	合計
			常勤	非常勤								
県計	H25	57	0	360	114	474	10	9	19	10,628	518	11,146
	H26	56	0	326	106	432	10	9	19	9,521	570	10,091
	H27	55	0	347	110	457	9	6	15	10,340	507	10,847
	H28	54	0	328	105	433	12	4	16	10,068	527	10,595
	H29	53	0	322	101	423	11	6	17	9,520	661	10,181
	H30	50	0	297	92	389	11	6	17	8,807	631	9,438
	R1	50	2	283	91	374	11	7	18	8,817	662	9,479
	R2	49	2	286	91	377	10	4	14	8,135	677	8,812
R3	48	3	288	92	380	10	7	17	8,946	655	9,601	
四日市	川原色		0	7	2	9	0	0	0	124	11	135
	小原一色		0	5	1	6	0	0	0	29	1	30
	白瀬		0	6	3	9	0	0	0	393	0	393
	十社		-	-	-	-	-	-	-	-	-	-
	東貝野		0	5	3	8	0	0	0	107	0	107
	瀬木		0	5	2	7	0	0	0	33	0	33
	阿下喜		0	13	2	15	1	1	2	526	0	526
	山郷		0	7	2	9	0	0	0	485	0	485
	七大字		0	12	4	16	1	0	1	792	0	792
	石樽四大字		-	-	-	-	-	-	-	-	-	-
	釈迦第一		0	11	2	13	1	0	1	128	0	128
	釈迦第二		0	10	2	12	1	0	1	183	0	183
	釈迦第三		0	10	2	12	1	0	1	379	0	379
	庄内		0	5	2	7	1	0	1	579	0	579
	両尾安坂		0	7	3	10	0	0	0	442	0	442
	菰野		0	8	2	10	2	1	3	630	0	630
	小岐須		0	8	2	10	0	0	0	102	0	102
池山		-	-	-	-	-	-	-	-	-	-	
南中津原		0	9	2	11	0	0	0	89	6	95	
西貝野		0	4	1	5	0	0	0	40	0	40	
下平		0	6	2	8	0	0	0	82	0	82	
美鹿山		0	9	2	11	0	1	1	556	0	556	
津	南長野		0	5	1	6	0	1	1	56	11	67
	桂畑		0	4	1	5	0	0	0	48	0	48
	長野地区		0	7	2	9	0	0	0	118	21	139
松阪	飯盛		0	5	2	7	0	0	0	201	0	201
	大杉谷		0	7	3	10	0	0	0	133	0	133
伊勢	一之瀬		0	5	2	7	0	0	0	239	0	239
	恵利原		0	8	3	11	0	0	0	128	0	128
	新桑		-	-	-	-	-	-	-	-	-	-
	南中村		0	7	2	9	0	0	0	78	0	78
	松尾原		0	6	2	8	0	0	0	123	2	125
	野原		-	-	-	-	-	-	-	-	-	-
	五ヶ所浦		0	5	2	7	0	1	1	305	0	305
	相賀浦		1	2	2	5	0	0	0	185	125	310
	和井野		0	5	2	7	0	0	0	57	0	57
	坂井		0	3	2	5	0	0	0	30	0	30
坂崎		0	7	2	9	0	1	1	92	9	101	
白木		0	6	2	8	0	0	0	28	5	33	
磯部山田		0	5	2	7	0	0	0	120	0	120	
伊賀	榎山		0	5	2	7	0	0	0	161	0	161
	壬生野三ヶ字		2	11	4	17	0	0	0	333	35	368
	阿波		0	5	2	7	0	0	0	255	15	270
	布引		0	7	3	10	0	0	0	149	0	149
	音羽		0	6	2	8	0	0	0	37	0	37
石川		0	10	2	12	0	0	0	114	0	114	
尾鷲	九木浦		0	5	2	7	2	0	2	180	401	581
	三木浦		0	5	2	7	0	1	1	77	13	90

(令和4年3月31日現在)

払込済 出資金 (千円)	現物出資 森林面積 (ha)	経営方法別森林面積(ha)					組合事業従事者数(総数)			設立登記 年月日
		所有林	分収林等	受託*	その他	合計	外業	事務	合計	
1,663,501	7,661	9,776	64		3,897	13,737	1,222	33	1,255	
1,619,284	6,386	9,634	64		3,610	13,308	884	31	915	
1,640,700	8,248	10,337	401		3,396	14,134	911	40	951	
1,624,391	7,199	9,767	280		3,401	13,448	1,026	41	1,067	
1,640,584	6,905	9,703	765		2,836	13,304	901	32	933	
1,535,422	5,392	8,747	401		2,959	12,107	727	36	763	
1,541,668	5,647	9,225	267		2,894	12,386	853	30	883	
1,577,007	5,569	9,055	267		3,030	12,352	859	28	887	
1,552,629	6,138	9,175	527	0	3,099	12,801	678	24	702	
26,840	786	609	0	0	177	786	2	0	2	S59.12.08
8,580	17	64	0	0	0	64	9	0	9	S61.07.21
185	0	0	0	0	38	38	0	0	0	S31.12.25
-	-	-	-	-	-	-	-	-	-	S31.01.07
130	0	36	0	0	18	54	0	0	0	S54.08.05
33	9	9	0	0	0	9	0	1	1	S44.12.19
499	0	13	0	0	60	73	0	0	0	S35.07.15
8,790	117	117	0	0	0	117	0	1	1	S31.12.03
7,999	0	853	0	0	0	853	0	0	0	S32.10.15
-	-	-	-	-	-	-	-	-	-	S45.04.01
7,744	88	78	0	0	10	88	0	1	1	S45.06.15
14,731	237	236	0	0	1	237	0	1	1	S45.06.15
8,246	69	156	0	0	6	162	0	1	1	S48.07.02
457	0	6	0	0	148	154	0	1	1	S31.02.01
884	0	5	0	0	50	55	0	0	0	S33.04.15
189,000	1,215	1,163	0	0	52	1,215	0	2	2	S49.03.02
1,070	0	539	0	0	107	646	92	0	92	S49.04.25
-	-	-	-	-	-	-	-	-	-	S49.12.18
4,750	172	150	0	0	22	172	24	0	24	S53.05.25
6,000	8	68	0	0	55	123	0	0	0	H04.06.29
6,960	0	6	0	0	0	6	82	0	82	H06.03.23
3,466	20	23	0	0	0	23	49	1	50	H21.03.11
7,370	63	183	0	0	0	183	0	1	1	H01.11.02
6,160	93	93	0	0	0	93	0	0	0	S63.12.04
7,589	40	40	0	0	0	40	0	0	0	H01.11.02
603	0	2,105	0	0	1,327	3,432	0	1	1	S31.07.26
21,120	407	63	0	0	344	407	0	0	0	S33.08.18
819	387	184	203	0	0	387	0	0	0	S34.12.28
133	79	79	0	0	0	79	0	1	1	S30.06.23
-	-	-	-	-	-	-	-	-	-	S38.02.15
23,230	246	165	0	0	351	516	0	0	0	S60.05.22
52,500	275	275	0	0	0	275	78	0	78	S61.07.10
-	-	-	-	-	-	-	-	-	-	S50.12.11
16,200	186	31	0	0	155	186	0	0	0	S52.10.19
12,230	140	138	0	0	2	140	0	1	1	S53.03.06
26,220	172	106	0	0	66	172	0	1	1	S57.06.23
9,900	34	29	5	0	0	34	0	1	1	H05.08.25
853,076	129	129	0	0	0	129	60	0	60	H09.01.21
7,510	29	29	0	0	0	29	20	0	20	H11.01.13
96,690	466	465	0	0	1	466	0	0	0	H11.12.14
9,390	354	304	0	0	50	354	156	5	161	S34.09.01
3,200	81	22	59	0	0	81	11	2	13	S38.09.30
32,400	0	0	260	0	0	260	0	0	0	S46.04.01
19,966	0	150	0	0	0	150	0	0	0	S45.09.08
490	12	12	0	0	0	12	37	0	37	S55.04.07
12,540	38	38	0	0	0	38	55	0	55	H03.04.11
12,629	3	238	0	0	59	297	3	2	5	S29.06.19
24,300	166	166	0	0	0	166	0	0	0	S55.08.04

※令和2年以前の受託面積は「その他」に含む

令和3年度森林組合一斉調査資料

7. 担 手

森林・林業経営課

(1)市町別林業就業者

単位:人

森計 林画 林区	事 務 所	市町名	総数	15～19才	20～29才	30～39才	40～49才	50～59才	60才以上	男	女
		昭和55年	3,912	10	164	340	1,079	1,346	973	3,289	623
		昭和60年	3,547	11	135	302	660	1,448	991	3,063	484
		平成2年	2,718	7	79	175	351	987	1,119	2,360	358
		平成12年	1,672	7	80	132	226	359	868	1,450	222
		平成17年	1,047	4	58	113	141	209	522	902	145
		平成22年	1,255	8	123	220	215	260	429	1,109	146
		平成27年	1,016	8	85	165	213	207	338	905	111
		令和2年	930	5	69	135	209	184	328	807	123
北 伊 勢 森 林 計 画 区	四 日 市	四日市市	18	1	2	2	4	5	4	15	3
		桑名市	7			1		1	5	6	1
		鈴鹿市	15		2	1	5	4	3	10	5
		亀山市	38		2	5	9	13	9	26	12
		いなべ市	14				6	1	7	13	1
		木曾岬町	0								
		東員町	2					1	1	2	
		菰野町	22		1	2	11	3	5	19	3
		朝日町	0								
		川越町	0								
		計	116	1	7	11	35	28	34	91	25
	津	津市	105		14	19	24	17	31	90	15
		計	105	0	14	19	24	17	31	90	15
	計		221	1	21	30	59	45	65	181	40
南 伊 勢 森 林 計 画 区	松 阪	松阪市	156	2	10	24	32	38	50	136	20
		多気町	19		1	2	4	5	7	18	1
		明和町	7		2	3	1		1	6	1
		大台町	81		4	9	23	12	33	68	13
		計	263	2	17	38	60	55	91	228	35
	伊 勢	伊勢市	28		4	6	6	7	5	27	1
		鳥羽市	3		1		2			3	
		志摩市	13		2	2	1	1	7	12	1
		玉城町	9		3	3	2	1		8	1
		南伊勢町	21		1	1	4	3	12	20	1
		度会町	31		5	7	3	7	9	26	5
		大紀町	57	1	4	8	10	7	27	52	5
	計	162	1	20	27	28	26	60	148	14	
	計		425	3	37	65	88	81	151	376	49

森林区 計画区	事務所	市町名	総数	15～19才	20～29才	30～39才	40～49才	50～59才	60才以上	男	女
伊賀森林区 計画区	伊賀	名張市	16		1	3	3	2	7	14	2
		伊賀市	50		1	2	11	10	26	39	11
		計	66	0	2	5	14	12	33	53	13
尾鷲熊野森林計画区	尾鷲	尾鷲市	38		1	5	5	12	15	31	7
		紀北町	82		4	11	17	18	32	77	5
		計	120	0	5	16	22	30	47	108	12
	熊野	熊野市	66		2	14	19	9	22	61	5
		御浜町	12	1	1	1	3	6		11	1
		紀宝町	20		1	4	4	1	10	17	3
		計	98	1	4	19	26	16	32	89	9
	計		218	1	9	35	48	46	79	197	21

令和2年国勢調査

(2) 林業研究グループの推移

区 分	グループ数	会員数
平成27年	13	241
平成28年	11	223
平成29年	11	206
平成30年	12	211
令和元年	8	163
令和2年	8	161
令和3年	8	161
四日市	1	22
津	2	70
松 阪	2	25
伊 勢	1	10
伊 賀	0	0
尾 鷲	1	12
熊 野	1	22

※① 三重県林業研究グループ連絡協議会会員のみ記載。

※② 区分欄(区域)は、農林(水産)事務所管内。

(3) 林業労働災害の状況

区 分	H26	H27	H28	H29	H30	R1	R2	R3
林業労働災害(人)	44	36	54	36	35	26	41	35
うち死亡災害(人)	0	0	3	1	1	1	0	0

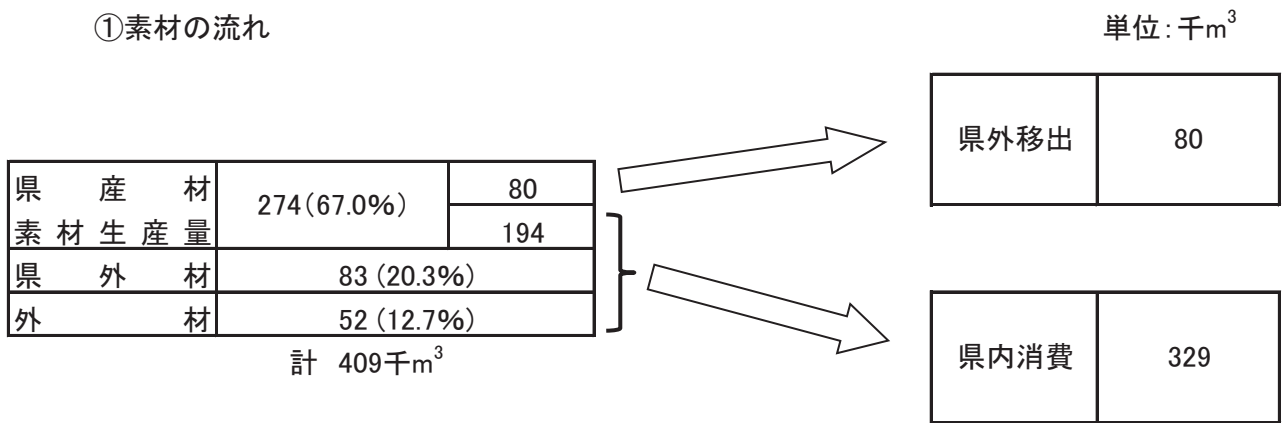
※ 労災保険加入者のみ記載。

8. 林 産 物

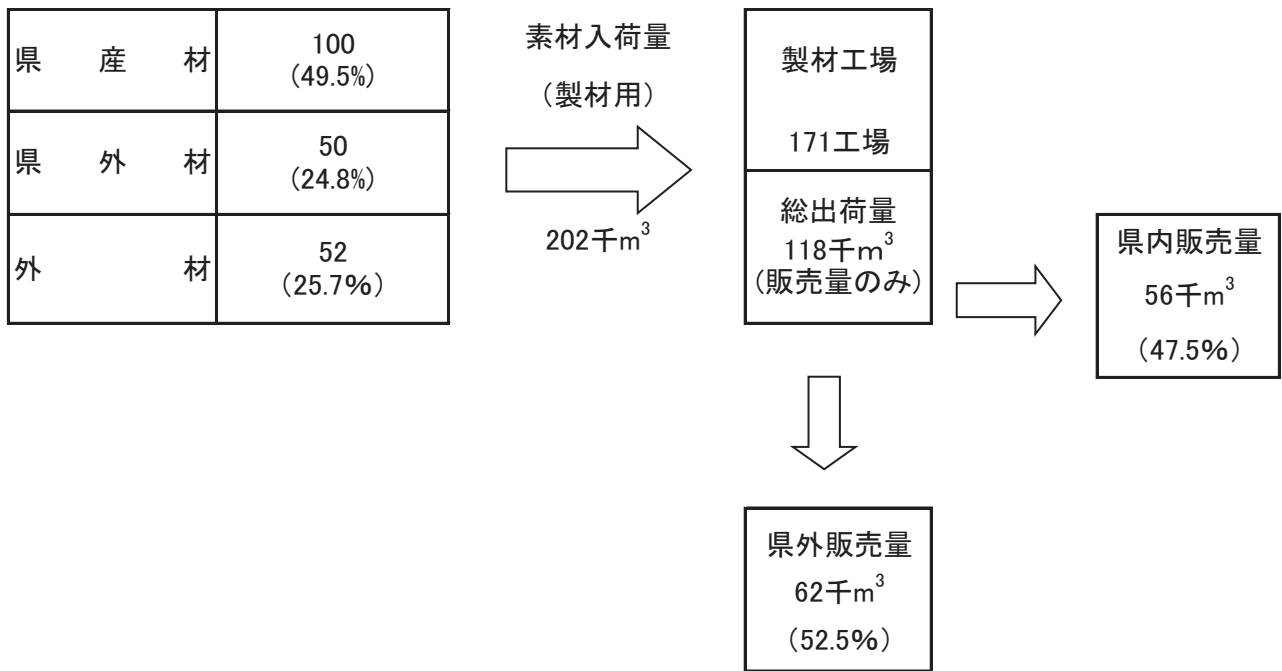
森林・林業経営課

(1)木材需要状況 [R2年次]

①素材の流れ



②製材製品の流れ



令和2年木材需給報告書

(2) 素材需給状況

単位: 千m³

区分 年次	供給				県内需要量						県外 移出等	県内 自給率
	総数	県内 生産量	他県材 入荷量	外材 入荷量	総数	製材用	パルプ 用	合板用	チップ 用	その他		
H18	541	275	152	114	541	521		0	20		59	51%
H19	487	243	144	100	487	466		0	21		50	50%
H20	438	240	117	81	438	420		0	18		58	55%
H21	426	226	120	80	426	388		0	38		56	53%
H22	354	204	114	36	354	328		0	26		56	58%
H23	375	200	102	73	375	352		0	23		—	53%
H24	375	194	102	79	375	357		0	18		—	52%
H25	363	185	95	83	363	342		0	21		—	51%
H26	344	195	87	62	344	323		0	21		—	57%
H27	321	170	82	69	321	300		0	21		—	53%
H28	298	151	66	82	298	268		0	30		—	51%
H29	288	150	71	67	288	247		0	41		—	52%
H30	378	201	90	87	378	264		114(※)			—	53%
R元	350	197	115	38	350	208		142(※)			—	56%
R2	329	194	83	52	329	202		127(※)			—	59%
R3	319	194	71	54	319	217		102(※)			—	61%

※内訳不明

R3年木材統計

(3) 素材生産量

単位: 千m³

区分 年次	総数	需要部門別			樹種別			
		製材用	合板用	木材チップ用	スギ	ヒノキ	マツ	その他
H18	334	315	0	19	150	169	8	7
H19	293	271	1	21	135	144	5	9
H20	298	270	6	22	141	150	3	4
H21	282	238	5	39	131	138	2	11
H22	260	228	6	26	110	129	2	19
H23	268	237	9	22	120	135	1	12
H24	265	238	10	17	125	131	1	8
H25	258	234	8	16	127	123	3	5
H26	275	237	18	20	141	122	2	7
H27	227	202	8	17	114	105	1	7
H28	229	189	12	28	117	105	2	5
H29	245	202	6	37	126	106	3	10
H30	295	204	46	45	164	116	1	14
R元	292	184	58	50	146	133	1	12
R2	274	168	63	43	130	132	0	12
R3	277	189	81	7	122	151	3	1

R3年木材統計

(4)製材工場の概要

単位:千m³

年次	区分	工場数	出力数	従業員数	素材入荷量			製品出荷量
					総数	国産材	外材	
18		433	27,765	1,841	521	407	114	351
19		389	25,692	1,665	466	366	100	308
20		369	25,088	1,579	420	339	81	286
21		345	27,916	1,404	388	310	78	238
22		353	27,470	1,268	328	292	36	219
23		335	25,686	1,204	352	279	73	227
24		283	22,880	1,157	357	278	79	231
25		253	20,927	1,110	342	270	72	223
26		238	19,937	1,053	323	261	62	204
27		226	18,449	989	300	231	69	186
28		218	16,186	941	268	186	82	163
29		211	15,324	—	247	180	67	154
30		204	14,749	—	264	177	87	160
R元		195	13,542	—	208	(内訳不明)		138
R2		171	13,178	—	202	(内訳不明)		118
R3		167	12,908	—	217	162	55	127

R3年木材統計

(5)集成材・プレカット工場の現況

区分		プレカット工場	集成材工場
		工場数	工場数
事務所管内			
計	23	11	5
	24	12	5
	25	12	5
	26	12	5
	27	12	4
	28	12	3
	29	12	3
	30	11	4
	R元	11	2
	R2	11	2
R3	11	2	
四日市	農林事務所	4	0
津	農林水産事務所	0	0
松	農林事務所	3	1
伊勢	農林水産事務所	0	1
伊賀	農林事務所	3	0
尾鷲	農林水産事務所	1	0
熊野	農林事務所	0	0

森林・林業経営課資料

(6)チップ工場の現況

単位:千t

区分 年次	工場数	専業・兼業別工場数		生産量	生産内容	
		専業	兼業		素材	工場残材等
19	74	8	66	62	11	51
20	60	8	52	55	9	46
21	63	4	59	78	16	62
22	65	10	55	65	14	51
23	62	6	56	61	11	50
24	60	6	54	64	9	55
25	59	6	53	52	10	42
26	38	6	32	45	10	35
27	54	6	48	48	9	39
28	56	7	49	51	16	35
29	51	7	44	59	20	39
30	47	7	40	62	18	44
R元	47	6	41	64	22	42
R2	42	6	36	55	22	33
R3	37	6	31	68	0	68

R3年木材統計

(7)木材市売市場木材取扱数量

単位:千m³

区分 年次	素 材				製 材 品	
	市場数	取 扱 数 量			市場数	取扱数量
		総 計	県内材	県外材等		
19	11	224	127	97	7	41
20	11	226	139	87	7	38
21	11	199	122	77	7	35
22	11	212	136	76	6	34
23	11	219	143	76	6	33
24	11	212	133	79	7	35
25	11	211	133	78	6	48
26	11	223	133	90	6	30
27	11	185	122	63	6	27
28	11	188	117	71	5	26
29	11	184	116	68	5	25
30	11	206	136	70	5	24
R元	11	200	121	79	5	23
R2	11	184	106	78	5	19
R3	11	250	140	110	5	26

※取扱量は外材を含む

森林・林業経営課資料

(8) 特用林産物市町別生産量(令和3年1月～令和3年12月までの生産量)

区分	品目	乾椎茸			生椎茸			なめこ	えのき たけ	ひら たけ	ぶな しめじ	まい たけ	エリ ンギ	はたけ しめじ	はなび らたけ	ほん しめじ	木炭			竹炭	粉炭	木酢液	竹酢液	たけ のこ	水 ワサビ	畑 ワサビ	竹材 (千束)	ふき	しきみ	さかき		
		計	原木	菌床	計	原木	菌床										計	白炭	黒炭													
		(t)	(t)	(t)	(t)	(t)	(t)										(t)	(t)	(t)													
四日市市	H22	9.7	9.7	-	971.3	93.1	878.2	858.5	46.0	152.1	276.6	0.1	563.0	50.9	-	130.0	110.0	59.0	51.0	13.3	-	1,055	10,422	725.3	-	0.5	-	-	11.2	2.9		
	H23	10.3	9.2	1.1	843.0	112.8	730.2	803.6	46.0	120.9	204.3	0.3	535.6	43.2	-	143.6	90.5	56.5	34.0	5.1	-	100	4,040	305.7	0.3	-	-	-	25.8	5.2		
	H24	21.6	12.4	9.2	895.0	105.5	789.5	815.7	49.5	104.9	204.7	0.5	486.7	29.1	-	149.1	76.6	46.6	30.0	5.0	-	300	4,000	581.7	0.2	-	-	0.1	20.5	7.1		
	H25	22.2	11.6	10.6	910.2	94.5	815.7	800.7	50.2	69.3	304.3	0.5	423.2	35.1	75.0	157.2	75.2	44.9	30.3	0.1	-	530	200	323.0	0.2	-	-	0.1	18.1	7.3		
	H26	21.2	10.8	10.4	867.2	87.2	780.0	801.5	50.4	57.9	370.0	-	445.0	32.9	66.0	146.2	70.0	41.4	28.6	0.1	-	670	40	536.3	0.4	-	-	0.1	17.1	7.2		
	H27	20.4	9.0	11.4	710.0	87.4	622.6	847.6	50.4	46.4	505.4	-	454.0	24.0	81.6	36.8	34.4	30.4	4.0	0.1	-	760	50	378.5	0.5	-	-	0.1	12.8	15.1		
	H28	18.6	7.6	11.0	676.4	83.7	592.7	823.2	50.4	67.9	323.0	-	379.6	22.2	42.0	-	37.4	33.4	4.0	-	-	820	150	704.0	0.5	-	-	-	17.2	3.0		
	H29	16.4	7.1	9.3	732.9	57.7	675.2	827.7	45.0	124.6	340.0	-	358.4	53.4	50.0	-	55.1	51.4	3.7	-	-	200	20	227.1	0.5	-	-	-	12.4	1.0		
	H30	14.8	5.3	9.5	730.5	35.1	695.4	834.9	-	162.3	x	-	325.8	8.9	5.6	-	55.3	50.9	4.4	-	-	x	-	578.7	0.4	-	-	-	9.6	2.5		
	R1	15.4	5.1	10.4	652.2	32.5	619.7	842.8	-	134.4	x	-	320.9	x	2.1	-	56.8	54.0	2.8	-	-	x	-	210.6	0.3	-	-	-	13.9	3.6		
	R2	17.3	5.0	12.4	669.0	34.8	634.1	862.7	-	90.7	x	-	313.1	5.2	3.5	-	x	x	5.0	-	-	x	-	518.9	0.2	-	-	-	10.8	3.3		
	R3	17.9	5.3	12.5	787.1	31.2	755.9	863.4	-	97.8	x	x	318.0	6.7	5.2	-	x	x	4.5	-	-	-	-	280.0	0.5	-	-	-	12.1	38.9		
	四日市市	桑名市				4.5		4.5			0.0														280.0							
四日市市																																
鈴鹿市		10.0		10.0	422.0		422.0																									
亀山市																																
いなべ市					168.2	2.5	165.7																									
木曾岬町																																
東員町																																
菟野町																																
朝日町																																
川越町																																
計	10.0		10.0	594.8	2.5	592.3				0.0														280.0								
津市	津市				10.7		10.7										1.5		1.5													
	計				10.7		10.7										1.5		1.5													
松阪市	松阪市	0.3	0.3		63.2	16.3	46.9	0.5		15.9	x		6.0	3.3	5.2																	
	多気町	3.1	3.1		0.5	0.5					x		14.4				2.0		2.0													
	明和町																															
	大台町	1.1	1.1		0.3	0.3											1.0		1.0						0.5				5.4	35.0		
	計	4.4	4.4		64.0	17.0	46.9	0.5		15.9	x	x	20.4	3.3	5.2		3.0		3.0						0.5				5.4	35.0		
伊勢市	伊勢市																													1.2		
	鳥羽市																															
	志摩市																x		x													
	玉城町	0.0		0.0	7.3		7.3	0.0		0.0																						
	大紀町	0.6	0.6		10.0	10.0		0.3		0.2																						
	南伊勢町																															
	度会町																												6.7	2.7		
計	0.8	0.8	0.0	17.3	10.0	7.3	0.3		0.2							x		x										6.7	3.9			
伊賀市	伊賀市	0.2	0.2	0.0	28.1	1.6	26.5	0.6		1.0																						
	名張市	0.0		0.0	15.0		15.0	0.1		0.1				3.4																		
	計	0.2	0.2	0.0	43.0	1.6	41.4	0.7		1.1				3.4																		
尾鷲市	尾鷲市	2.5		2.5	25.0		25.0			80.5			297.6																			
	紀北町				32.1		32.1										x		x													
	計	2.5		2.5	57.1		57.1			80.5			297.6				x		x													
熊野市	熊野市																															
	御浜町																															
	紀宝町				0.3	0.1	0.2	861.9		0.1																						
	計				0.3	0.1	0.2	861.9		0.1																						

注1 生産量は、生産者等からの協力を得て、林業普及指導員が聞き取り等により把握。
 注2 本表は、県内産の主たる特用林産物、もしくは特徴のある特用林産物を計上している。
 注3 「x」:個人又は法人その他の団体に関する秘密を保護するため、統計数値を公表しないもの

9. 林 業 金 融

森林・林業経営課

(1)日本政策金融公庫資金利用状況

年度	区分	造 林		林 道		林業経営育成		林業経営安定		林 業 施 設	
		件数	金 額	件数	金 額	件数	金 額	件数	金 額	件数	金 額
24		1	1,000	0	0	0	0	0	0	0	0
25		2	3,500	0	0	0	0	0	0	1	38,900
26		2	5,400	0	0	0	0	0	0	1	800,000
27		1	1,500	0	0	0	0	0	0	3	50,270
28		2	3,900	0	0	0	0	0	0	0	0
29		1	1,900	0	0	0	0	0	0	1	9,700
30		1	1,800	0	0	0	0	0	0	4	231,780
R元		1	3,600	0	0	0	0	0	0	0	0
R2		1	5,000	0	0	0	0	0	0	3	157,200
R3		1	4,800	0	0	0	0	0	0	2	61,900

(2)林業・木材産業改善資金利用状況

年度・事務所	区分	新たな林業部門の経営開始		新たな木材産業部門の経営開始		林産物の新たな	
		件数	金 額	件数	金 額	件数	金
24		0	0	0	0	1	
25		0	0	0	0	0	
26		0	0	0	0	0	
27		0	0	0	0	0	
28		0	0	0	0	0	
29		0	0	0	0	1	
30		0	0	0	0	1	
R元		0	0	0	0	0	
R2		0	0	0	0	0	
R3		0	0	0	0	0	
四日市		0	0	0	0	0	
津		0	0	0	0	0	
松阪		0	0	0	0	0	
伊勢		0	0	0	0	0	
伊賀		0	0	0	0	0	
尾鷲		0	0	0	0	0	
熊野		0	0	0	0	0	

単位:件、千円

そ の 他		計	
件数	金 額	件数	金 額
0	0	1	1,000
0	0	3	42,400
0	0	3	805,400
0	0	4	51,770
0	0	2	3,900
0	0	2	11,600
6	517,356	11	750,936
5	123,950	6	127,550
9	178,345	13	340,545
4	28,541	7	95,241

森林・林業経営課資料

単位:件、千円

生産方式の導入	林産物の新たな販売方式の導入		安全衛生施設、福利厚生施設の導入		計	
額	件数	金 額	件数	金 額	件数	金 額
12,000	0	0	0	0	1	12,000
0	0	0	0	0	0	0
0	0	0	0	0	0	0
0	0	0	0	0	0	0
0	0	0	0	0	0	0
21,980	0	0	0	0	1	21,980
80,000	0	0	0	0	1	80,000
0	0	0	0	0	0	0
0	0	0	0	0	0	0
0	0	0	0	0	0	0
0	0	0	0	0	0	0
0	0	0	0	0	0	0
0	0	0	0	0	0	0
0	0	0	0	0	0	0
0	0	0	0	0	0	0
0	0	0	0	0	0	0
0	0	0	0	0	0	0

森林・林業経営課資料

(3)木材産業等高度化推進資金利用状況

単位:件、千円

区分 年度	預託額	融資枠	運転資金		設備資金		計	
			件数	金額	件数	金額	件数	金額
24	326,529	1,256,110	25	690,264	0	0	25	690,264
25	327,772	1,261,082	25	697,558	0	0	25	697,558
26	214,716	808,862	26	655,145	0	0	26	655,145
27	350,000	1,299,995	25	615,300	0	0	25	615,300
28	335,000	1,120,978	24	648,662	0	0	24	648,662
29	191,261	650,202	21	622,845	0	0	21	622,845
30	210,746	711,731	17	426,426	0	0	17	426,426
R元	212,410	646,875	17	411,783	0	0	17	411,783
R2	289,382	784,095	14	457,798	0	0	14	457,798
R3	287,609	777,000	14	471,221	0	0	14	471,221

森林・林業経営課資料

(4) 農林中央金庫資金利用状況(平均融資残高)

単位: 件、千円

年度	区分	運 転 資 金		設 備 資 金		計		備考
		件数	金 額	森 林 担 保		件数	金 額	
				件数	金 額			
24		19	515,000			19	515,000	
25		16	420,000			16	420,000	
26		7	142,000			7	142,000	
27		1	30,000			1	30,000	
28		0	0			0	0	
29		0	0			0	0	
30		0	0			0	0	
R元		0	0			0	0	
R2		0	0			0	0	
R3		0	0			0	0	

三重県森林組合連合会資料

(5) 農林漁業信用基金(林業部門)の債務保証額

単位: 件、千円

年度	区分	組 合		会 社		個 人		計
		件数	金 額	件数	金 額	件数	金 額	
24		5	184,632	23	366,458	6	52,236	44.41
25		7	259,612	25	419,736	5	44,036	44.42
26		11	468,625	21	243,776	5	41,706	45
27		8	283,840	30	443,150	6	41,346	45
28		5	260,000	23	395,318	6	45,622	45
29		6	291,424	17	297,204	5	37,762	45
30		4	231,000	17	448,510	7	42,402	45
R元		9	378,967	15	264,037	5	36,178	45
R2		9	387,442	12	341,825	6	71,718	45
R3		7	268,500	12	257,197	1	8,536	45

森林・林業経営課資料

10. 林 業 機 械

森林・林業經營課

(1) 林業機械保有状況(3年度)

区 分	形 式	年 度 別					管 内 別						
		29	30	元	2	3	四日市	津	松阪	伊勢	伊賀	尾鷲	熊野
集 材 機	小型(～10ps)				34	34	3	3	12	7	2	4	3
	大型(10ps～)				71	71	7	3	19	5	1	10	26

注: 令和2年度調査から、調査対象の見直しを行った。

(2) 高性能林業機械保有状況(3年度)

区 分	年 度 別					管 内 別						
	29	30	元	2	3	四日市	津	松阪	伊勢	伊賀	尾鷲	熊野
タワーヤーダ	10	11	12	13	12	1	0	2	0	0	6	3
スイングヤーダ	22	23	23	23	24	2	4	8	6	0	0	4
スキッダ	6	6	6	6	6	0	0	0	1	0	5	0
ハーベスタ	9	13	15	15	15	1	5	4	2	1	0	2
プロセッサ	18	21	21	21	20	2	3	11	1	0	0	3
フォワーダ	43	43	47	46	48	3	10	21	4	4	1	5
その他の高性能林業機械	5	5	6	9	14	2	3	2	2	3	2	0

(3) 林業機械保有区分(3年度)

区 分	形 式	総数	所 有 区 分							
			地方公共団体	学校	会社	森林組合	その他組合	研究機関	集落	個人
集 材 機	小型(～10ps)	34	0	0	14	12	2	2	0	4
	大型(10ps～)	71	0	0	49	11	0	0	0	11
タワーヤーダ		12	0	0	8	2	0	0	0	2
スイングヤーダ		24	0	0	11	11	1	0	0	1
スキッダ		6	0	0	3	0	0	0	0	3
ハーベスタ		15	0	0	5	7	0	0	0	3
プロセッサ		20	0	0	12	8	0	0	0	0
フォワーダ		48	0	0	29	15	0	0	0	4
その他の高性能林業機械		14	0	0	13	1	0	0	0	0

11. 保 安 施 設

治山林道課

(1) 保安林種別面積（令和4年3月末現在）

区分	総数			水源かん養			土砂流出防備		
	総数	国有林	民有林	総数	国有林	民有林	総数	国有林	民有林
	26年度	(10,527) 123,843	(1,511) 22,357	(9,016) 101,486					
	27年度	(10,527) 125,109	(1,511) 22,349	(9,016) 102,760	79,311	20,035	59,276	41,997	2,226
	28年度	(10,527) 125,201	(1,511) 22,349	(9,016) 102,852	80,183	20,027	60,156	42,391	2,226
	29年度	(10,526) 125,404	(1,511) 22,349	(9,015) 103,055	80,215	20,027	60,188	42,451	2,226
	30年度	(10,526) 125,907	(1,511) 22,422	(9,015) 103,485	80,288	20,027	60,261	42,581	2,226
	元年度	(10,526) 126,149	(1,511) 22,421	(9,015) 103,728	80,478	20,100	60,379	42,889	2,226
	2年度	(10,526) 126,238	(1,511) 22,421	(9,015) 103,817	80,628	20,100	60,528	42,981	2,226
	3年度	(10,526) 126,416	(1,511) 22,371	(9,014) 104,045	80,688	20,100	60,589	43,008	2,226
四日市	四日市市	(252) 639		(252) 332				634	307
	桑名市	610	77	533	77	77		493	493
	鈴鹿市	1,494	174	1,320				1,485	174
	亀山市	(53) 4,355		(53) 4,027	1,408		1,408	2,936	328
	いなべ市	(1,395) 5,468		(1,395) 4,540	2,727	886	1,841	2,686	42
	木曾岬町								
	東員町	16		16				13	13
	菰野町	(1,781) 3,294		(1,781) 3,232	358	62	296	2,615	2,615
	朝日町	2		2					
	川越町								
	計	(3,481) 15,879	1,877	(3,481) 14,002	4,570	1,025	3,545	10,863	851
津	津市	(1,257) 11,538		(1,257) 10,935	7,741	603	7,138	3,577	3,577
	計	(1,257) 11,538	603	(1,257) 10,935	7,741	603	7,138	3,577	3,577
松阪	松阪市	(727) 16,645		(727) 15,194	11,164	994	10,170	5,467	457
	多気町	493		493	383		383	106	106
	明和町	33		33				15	15
	大台町	(2,174) 19,641	(1,430) 5,768	(744) 13,874	17,511	5,768	11,744	2,127	2,127
	計	(2,901) 36,812	(1,430) 7,218	(1,471) 29,593	29,059	6,761	22,297	7,714	457

単位:ha

土砂崩壊防備			防風			潮害防備			干害防備		
総数	国有林	民有林	総数	国有林	民有林	総数	国有林	民有林	総数	国有林	民有林
170	2	168	173	83	90	6		6	20		20
170	2	168	173	83	90	6		6	20		20
170	2	168	173	83	90	6		6	20		20
170	2	168	173	83	90	6		6	20		20
174	2	172	173	83	90	6		6	20		20
176	2	174	172	82	90	6		6	20		20
178	2	176	172	82	90	6		6	20		20
178	2	176	172	82	90	6		6	20		20
3		3									
3		3									
1		1	4		4	2		2			
4		4									
23		23									
2		2									
1		1									
36		36	4		4	2		2			
34		34	2		2						
34		34	2		2						
13		13							1		1
4		4									
			18		18						
3		3									
20		20	18		18				1		1

区分	総数			水源かん養			土砂流出防備			
	総数	国有林	民有林	総数	国有林	民有林	総数	国有林	民有林	
伊勢	伊勢市	(66) 219		(66) 219	89	89	105		105	
	鳥羽市	(41) 1,109		(41) 1,109	647	647	369		369	
	玉城町	4		4			1		1	
	南伊勢町	(205) 4,064	79	(205) 3,985	2,956	79	2,877	937	937	
	大紀町	(282) 8,830	1,118	(282) 7,712	6,748	1,118	5,629	1,829	1,829	
	度会町	(229) 3,358		(229) 3,358	2,811		2,811	546	546	
	志摩市	(94) 1,219		(94) 1,219	146		146	1,004	1,004	
	計	(917) 18,805	1,197	(917) 17,607	13,397	1,197	12,199	4,791	4,791	
伊賀	伊賀市	(1,032) 7,504	909	(1,032) 6,596	2,966	773	2,193	4,020	134	3,886
	名張市	(289) 576		(289) 576	319		319	225		225
	計	(1,321) 8,080	909	(1,321) 7,171	3,285	773	2,512	4,245	134	4,111
尾鷲	尾鷲市	(220) 8,983	2,812	(220) 6,171	5,668	2,108	3,560	3,049	704	2,345
	紀北町	(291) 14,660	4,507	(291) 10,153	9,479	4,487	4,992	4,981	20	4,961
	計	(511) 23,643	7,320	(511) 16,324	15,147	6,595	8,552	8,031	725	7,306
熊野	熊野市	(65) 10,723	(31) 3,195	(34) 7,528	7,005	3,094	3,911	3,573	59	3,514
	御浜町	(51) 433	(39) 39	(12) 394	269		269	122		122
	紀宝町	(22) 503	(11) 12	(11) 491	361		361	125		125
	計	(138) 11,659	(81) 3,246	(56) 8,413	7,635	3,094	4,541	3,821	59	3,761

土砂崩壊防備			防風			潮害防備			干害防備		
総数	国有林	民有林	総数	国有林	民有林	総数	国有林	民有林	総数	国有林	民有林
4		4	20		20						
4		4	18		18				1		1
20		20				1		1	18		18
1		1									
2		2									
			21		21	3		3			
31		31	59		59	4		4	19		19
9	2	7	2		2						
9	2	7	2		2						
8		8									
8		8									
36		36	33	31	2						
3		3	39	39	0						
1		1	15	12	3						
40		40	87	82	5						

区 分		防 火			魚 つ き			落 石 防 止		
		総数	国有林	民有林	総数	国有林	民有林	総数	国有林	民有林
	26年度	13		13	637		637	25	11	14
	27年度	13		13	637		637	25	11	14
	28年度	13		13	637		637	25	11	14
	29年度	13	0	13	637		637	25	11	14
	30年度	13	0	13	637		637	25	11	14
	元年度	13	0	13	637		637	25	11	14
	2年度	13	0	13	637		637	25	11	14
	3年度	13	0	13	637		637	25	11	14
四日市	四日市市									
	桑名市									
	鈴鹿市									
	亀山市									
	いなべ市									
	木曾岬町									
	東員町									
	菰野町									
	朝日町									
	川越町									
	計									
津	津市									
	計									
松阪	松阪市									
	多気町									
	明和町									
	大台町									
	計									

単位：h a

航 行 目 標			保 健			風 致		
総数	国有林	民有林	総数	国有林	民有林	総数	国有林	民有林
			(10, 527)	(1, 511)	(9, 016)			
6		6	1, 256		1, 256	79		79
			(10, 527)	(1, 511)	(9, 016)			
6		6	1, 406		1, 406	79		79
			(10, 527)	(1, 511)	(9, 016)			
6		6	1, 406		1, 406	79		79
			(10, 526)	(1, 511)	(9, 015)			
6		6	1, 406		1, 406	79		79
			(10, 526)	(1, 511)	(9, 015)			
6		6	1, 406		1, 406	79		79
			(10, 526)	(1, 511)	(9, 014)			
6		6	1, 406		1, 406	79		79
			(10, 526)	(1, 511)	(9, 014)			
6		6	1, 406		1, 406	79		79
			(252)		(252)			
						2		2
						37		37
						2		2
			(53)		(53)			
						7		7
			(1, 395)		(1, 395)			
			28		28	4		4
						3		3
			(1, 781)		(1, 781)			
			318		318	1		1
						1		1
			(3, 481)		(3, 481)			
			346		346	57		57
			(1, 257)		(1, 257)			
			183		183	1		1
			(1, 257)		(1, 257)			
			183		183	1		1
			(727)		(727)			
			(2, 174)	(1, 430)	(744)			
			(2, 901)	(1, 430)	(1, 471)			

区 分	防 火			魚 つ き			落 石 防 止		
	総数	国有林	民有林	総数	国有林	民有林	総数	国有林	民有林
伊勢	伊勢市								
	鳥羽市			62		62	1		1
	玉城町								
	南伊勢町			121		121	11		11
	大紀町			56		56			
	度会町								
	志摩市			28		28			
	計			267		267	12		12
伊賀	伊賀市								
	名張市								
	計								
尾鷲	尾鷲市	7	0	7	210	210			
	紀北町	6		6	96	96	2		2
	計	13	0	13	306	306	2		2
熊野	熊野市				64	64	11	11	
	御浜町								
	紀宝町								
	計				64	64	11	11	

(注) ()書は兼種で外数。

航 行 目 標			保 健			風 致		
総数	国有林	民有林	総数	国有林	民有林	総数	国有林	民有林
			(66) 1		(66) 1			
6		6	(41)		(41)	1		1
			3		3			
			(205)		(205)			
			(282) 197		(282) 197			
			(229)		(229)			
			(94) 17		(94) 17			
6		6	(917) 218		(917) 218	1		1
			(1,032) 503		(1,032) 503	5		5
			(289) 19		(289) 19	13		13
			(1,321) 522		(1,321) 522	18		18
			(220) 48		(220) 48	1		1
			(291) 88		(291) 88			
			(511) 136		(511) 136	1		1
			(65) 1	(31)	(34) 1			
			(51)	(39)	(12)			
			(22)	(11)	(11)	1		1
			(138) 1	(81)	(56) 1	1		1

治山林道課資料

12. 森 林 保 全

治山林道課

(1) 林地開発許可実績

区 分	工場・事業場用地 (うち、再エネ*)				住宅用地		別 荘 地		ゴルフ場		レジャー施設	
	件数	面積	件数	面積	件数	面積	件数	面積	件数	面積	件数	面積
平成23年度まで	106	632	2	27	85	1,384	7	88	84	3,660	29	167
24年度	2	35	1	30								
25年度	4	11	4	11								
26年度	5	46	5	46								
27年度	12	58	11	56								
28年度	16	124	11	83								
29年度	6	38	6	38								
30年度	13	166	8	148							1	40
令和元年度	13	54	7	29	1	2						
令和2年度	10	101	8	87	1	6						
令和3年度	3	11	2	5	2	9						
累 計	190	1,276	65	560	87	1,392	7	88	84	3,660	30	207
R3 年度 事務 所別	四日市	3	11	2	5	2	9					
	津											
	松 阪											
	伊 勢											
	伊 賀											
	尾 鷲 熊 野											

*再エネ:再生可能エネルギー(太陽光、風力、水力、地熱、バイオマス等)発電施設用地

(2) 森林被害状況

区 分	被害区域 面積総数 (ha)	火 災		病虫獣害 被害面積 計 (ha)	虫 害								
		件数 (件)	面積 (ha)		松くい虫		ヒメコガネ (ha)	スキカミキリ (ha)	スキノアカネ トラカミキリ (ha)	ゾウムシ (ha)	カンノガ キクイムシ (ha)	その他 (ha)	計 (ha)
					面積 (ha)	材積 (m ³)							
平成23年度	3,547	55	20	3,527	946	2,821		2	4		6	958	
24年度	4,876	26	1	4,875	954	2,840		2	4		5	965	
25年度	13,372	48	2	13,370	823	2,528		2	9,303		8	10,136	
26年度	13,057	46	2	13,055	758	2,572		2	8,803		322	9,885	
27年度	12,853	16	1	12,852	668	2,179		2	8,803		322	9,795	
28年度	12,791	20	3	12,788	654	2,218		2	8,803		321	9,780	
29年度	12,192	25	2	12,190	607	2,059		2	8,803		1,096	10,508	
30年度	2,158	31	3	2,155	713	2,123		2			142	857	
令和元年度	1,242	22	3	1,239	256	780					42	298	
令和2年度	1,137	21	1	1,135	220	262					45	265	
令和3年度	1,044	21	2	1,042	215	262					49	264	
R3 年度 事務 所別	四日市	1	7	0	1	1	2					1	
	津	30	3	0	30	15	101				5	20	
	松 阪	276			276	7	4				24	31	
	伊 勢	384	2	0	384	54	30				0	54	
	伊 賀	287	6	1	286	136	117				20	156	
	尾 鷲 熊 野	63	1	0	63						0	0	

(3) 森林病害虫等防除実績

区 分	立木伐倒駆除				松くい虫防除				林産物獣害対策	
	特別伐倒 m ³	伐倒 m ³	計 m ³	衛生伐(造林) ha	空中散布 ha	地上散布 ha	計 ha	樹幹注入 (m ³)・本	サル 電気柵等 箇所	カモシカ 防護柵等 ha
平成23年度	33	18	51			47	47	1,164		
24年度	33	2	35			43	43	803		
25年度	305	2	307			35	35	1,352		
26年度	50	31	81			35	35	578		
27年度	57	10	67	2		34	34	770		
28年度	48		48	1		28	28	1,685		
29年度	26		26			36	36	804		
30年度	47		47			32	32	462		
令和元年度	96	2	98			22	22	956		
令和2年度	23	2	25			21	21	874		
令和3年度	47	2	49			21	21	472		
R3 年度 事務 所別	四日市									
	津					2	2			
	松 阪	27		27		10	10			
	伊 勢	20		20		9	9	462		
	伊 賀									
	尾 鷲 熊 野		2	2				10		

治山林道課資料

農用地		土石の採掘		道路の新設等		その他		計	
件数	面積	件数	面積	件数	面積	件数	面積	件数	面積
12	65	131	571	13	162	55	315	522	7,044
		1	2	3	10	1	6	7	53
		1	2	4	33			9	46
				2	28	1	1	8	75
		1	2	2	12	1	4	16	76
		1	5			1	2	18	131
								6	38
1	5	1	1					16	212
								14	56
								11	107
								5	20
13	70	136	583	24	245	59	328	627	7,838
								5	20

治山林道課資料

獣害						
ノウサギ	ノスミ	シカ	イノシ	クマ	カモシカ	計
(ha)	(ha)	(ha)	(ha)	(ha)	(ha)	(ha)
8	2	2,463	40		56	2,569
7	2	3,808	40		53	3,910
7	2	3,135	40		51	3,234
7	1	3,073	40		48	3,169
7	1	2,963	40		46	3,057
7	1	2,917	40		43	3,008
7	1	1,592	40		42	1,682
7	1	1,241			49	1,298
		941				941
1		829			41	870
1		778				778
		10				10
1		245				245
		330				330
		130				130
		62				62
		0				0

※林野火災は、令和3年1月～令和3年12月
 病虫獣害は、令和3年4月～令和4年 3月

治山林道課資料

13. 鳥 獣 保 護 管 理

獣害対策課

(1) 狩猟者登録証交付状況

年度・事務所 区分	総数	網・わな猟 (甲種)	第1種銃猟* (乙種)	第2種銃猟* (丙種)
H18	3,668	794	2,845	29
H19	3,618	854	2,731	33
H20	3,564	898	2,643	23
H21	3,527	998	2,502	27
H22	3,408	1,091	2,295	22
H23	3,376	1,238	2,111	27
H24	3,336	1,292	2,005	39
H25	3,202	1,290	1,875	37
H26	3,190	1,352	1,798	40
H27	3,255	1,444	1,764	47
H28	3,234	1,505	1,684	45
H29	3,246	1,537	1,666	43
H30	3,257	1,597	1,615	45
R1	2,856	1,452	1,365	39
R2	3,095	1,575	1,474	46
R3	3,055	1,559	1,437	59
四日市	515	222	281	12
津	383	243	136	4
松 阪	434	241	185	8
伊 勢	614	314	289	11
伊 賀	388	275	106	7
尾 鷲	99	58	41	0
熊 野	300	178	119	3
県 外	322	28	280	14

* 第1種銃猟は、装薬銃(散弾銃・ライフル銃)を用いた銃猟をいう。
第2種銃猟は、空気銃(圧縮ガス銃を含む)を用いた銃猟をいう。

獣害対策課資料

(2) 狩猟期間中に捕獲された鳥獣

単位:羽・個

区分 年度・事務所	鳥 類													
	総数	ゴイサギ	カモ類	ウズラ コジュケイ	ヤマドリ	キジ コウライキジ	ヤマシギ タンギ	キジバト	ヒヨドリ	スズメ類	ムクドリ	カラス類	カワウ	その他
H24	4,808	0	2,042	14	56	772	4	430	803	117	24	536	10	0
H25	3,258	0	1,691	14	42	571	9	351	309	121	8	130	12	0
H26	4,665	0	2,606	10	64	572	9	479	519	168	39	196	3	0
H27	3,790	0	2,196	8	50	489	12	441	281	110	36	150	16	1
H28	3,094	0	1,568	10	37	422	6	274	389	109	50	206	10	13
H29	2,945	0	1,646	6	22	365	3	312	291	154	13	92	30	11
H30	2,871	0	1,590	7	20	358	3	299	259	112	23	168	18	14
R1	1,771	0	1,125	8	17	205	4	121	131	30	23	101	6	0
R2	2,840	0	1,557	5	33	291	2	242	249	280	6	123	46	6
R3	2,667	0	1,484	7	23	230	0	175	219	423	5	59	34	8

※ カワウは平成19年度より、狩猟鳥獣となった。ウズラは平成25年度より、非狩猟鳥獣となった。

(3) 有害鳥獣として捕獲された鳥獣

単位:羽・個

区分 年度・事務所	鳥 類 ・ 卵 類													
	総数	ゴイサギ	カモ類	キジ コウライキジ	キジバト	ヒヨドリ	スズメ類	ムクドリ	カラス類	ドバト (カワバト)	カラス類・ ドバト卵	アオサギ	カワウ	カワウ卵
H24	3,449	2	2	1	5	43	0	186	1,365	656	412	51	726	0
H25	2,827	0	0	0	0	13	0	182	794	560	457	28	793	0
H26	3,464	0	7	0	2	0	0	190	1,255	1,095	275	0	640	0
H27	3,831	0	0	0	0	33	0	212	1,574	919	446	27	620	0
H28	4,021	0	31	0	0	28	0	236	2,042	625	447	43	569	0
H29	2,837	0	25	0	0	0	11	5	1,350	483	375	29	559	0
H30	3,383	0	33	0	2	24	9	242	1,586	433	470	23	561	0
R1	2,460	0	6	0	2	24	0	145	898	535	494	34	322	0
R2	2,858	0	36	0	4	54	0	43	1,203	600	457	24	437	0
R3	2,144	0	10	0	0	5	4	68	714	615	375	37	316	0

(4) 第二種特定鳥獣管理計画に基づく数の調整として捕獲された鳥獣

単位:頭

区分 年度・事務所	獣 類			
	総数	ニホンジカ (オス)	ニホンジカ (メス)	ニホンザル
H24	-	-	-	-
H25	-	-	-	-
H26	-	-	-	-
H27	119	48	58	13
H28	349	122	227	0
H29	1,187	372	708	107
H30	776	256	347	173
R1	645	178	322	145
R2	420	161	161	98
R3	430	186	234	10

単位:頭

総数	獣 類														
	ノウサギ	リス類	タヌキ	キツネ	テン	イタチ (オス)	アナグマ	イノシシ	ニホンジカ (オス)	ニホンジカ (メス)	ヌートリア	ノイヌ	ノネコ	アライグマ	その他
16,027	24	0	33	8	3	3	7	6,316	4,550	5,081	0	0	0	2	0
14,741	22	0	25	2	0	4	1	5,449	4,378	4,854	0	0	0	5	1
15,842	13	0	19	3	1	4	6	6,113	4,157	5,511	1	0	0	9	5
14,942	30	0	37	13	3	7	8	5,742	4,007	5,059	1	0	0	11	24
14,177	11	0	50	1	1	8	8	5,694	3,572	4,809	0	0	0	8	15
12,456	0	19	28	0	6	15	10	5,170	3,085	4,085	3	0	0	11	24
11,794	11	0	0	3	5	8	4	4,850	3,023	3,842	3	0	0	36	9
9,216	9	0	44	1	1	9	11	3,954	2,179	2,970	0	0	0	28	10
8,859	11	0	42	5	3	13	16	2,150	2,804	3,766	0	0	1	29	19
6,506	10	0	25	1	1	14	6	1,022	2,339	3,051	0	0	0	18	19

獣害対策課資料

単位:頭

総数	獣 類														
	ノウサギ	ツキノワグマ	タヌキ	キツネ	イタチ (オス)	アナグマ	イノシシ	ニホンジカ (オス)	ニホンジカ (メス)	ヌートリア	ノイヌ	ノネコ	ニホンザ ル	アライグマ	その他
15,080	0	0	8	3	6	0	5,614	3,846	4,052	74	0	0	1,377	98	2
13,024	0	0	4	0	16	11	3,952	3,776	4,140	52	0	0	1,033	39	1
17,655	0	0	10	0	29	15	5,668	4,295	5,794	0	0	0	1,742	100	2
23,974	0	0	23	0	1	53	7,881	5,711	8,687	5	0	0	1,449	131	33
23,890	0	0	61	1	9	122	8,168	5,427	8,355	2	0	0	1,516	139	90
24,637	0	0	82	0	60	213	9,487	5,435	8,005	6	0	5	1,084	132	128
25,658	0	0	131	0	63	188	10,637	5,479	7,789	0	0	0	1,029	148	194
29,504	0	0	228	5	74	173	12,557	6,982	7,440	44	0	0	1,261	421	319
30,480	0	2	352	11	99	493	9,435	7,545	10,289	15	0	0	1,213	496	530
25,869	1	0	259	7	84	269	4,943	7,742	10,171	9	0	3	1,293	718	370

(5) 鳥獣保護区

単位:ha

区分 年度・事務所		鳥獣保護区の設定区分								特別保護地区	備 考
		総数	森林鳥獣生息地	大規模生息地	集団渡来地	集団繁殖地	身近な鳥獣生息地	特定鳥獣生息地	愛護地区		
H20	箇所	(2) 88	26	(1) 2	10	(1) 5	45	—	—	(2) 10	()は国設保護区 で内数 身近な鳥獣生息地 (旧誘致地区及び愛 護地区)
	面積	(23,423) 73,159	15,717	(15,971) 23,242	4,540	(7,452) 16,687	12,973	—	—	(636) 1,319	
H21	箇所	(2) 88	26	(1) 2	10	(1) 5	45	—	—	(2) 10	
	面積	(22,102) 71,825	15,717	(15,971) 23,242	4,540	(6,131) 15,366	12,960	—	—	(636) 1,319	
H22	箇所	(2) 88	26	(1) 2	10	(1) 5	45	—	—	(2) 10	
	面積	(22,102) 71,743	15,717	(15,971) 23,242	4,540	(6,131) 15,366	12,878	—	—	(636) 1,319	
H23	箇所	(2) 88	26	(1) 2	10	(1) 5	45	—	—	(2) 10	
	面積	(22,102) 71,743	15,717	(15,971) 23,242	4,540	(6,131) 15,366	12,878	—	—	(636) 1,319	
H24	箇所	(2) 88	25	(1) 2	10	(1) 5	46	—	—	(2) 10	
	面積	(22,319) 71,960	15,539	(16,188) 23,459	4,540	(6,131) 15,366	13,056	—	—	(636) 1,319	
H25	箇所	(2) 86	23	(1) 2	10	(1) 5	46	—	—	(2) 9	
	面積	(22,319) 68,498	12,269	(16,188) 23,446	4,540	(6,131) 15,316	12,927	—	—	(636) 1,249	
H26	箇所	(2) 86	23	(1) 2	10	(1) 5	46	—	—	(2) 9	
	面積	(22,319) 68,185	12,269	(16,188) 23,446	4,540	(6,131) 15,316	12,614	—	—	(636) 1,249	
H27	箇所	(2) 86	23	(1) 2	10	(1) 5	46	—	—	(2) 9	
	面積	(22,319) 68,185	12,269	(16,188) 23,446	4,540	(6,131) 15,316	12,614	—	—	(636) 1,249	
H28	箇所	(2) 86	22	(1) 2	10	(1) 5	47	—	—	(2) 9	
	面積	(22,319) 68,146	11,865	(16,188) 23,446	4,540	(6,131) 15,316	12,979	—	—	(636) 1,249	
H29	箇所	(2) 85	21	(1) 2	10	(1) 5	47	—	—	(2) 9	
	面積	(22,319) 67,850	11,586	(16,188) 23,446	4,523	(6,131) 15,316	12,979	—	—	(636) 1,249	
H30	箇所	(2) 85	21	(1) 2	10	(1) 5	47	—	—	(2) 9	
	面積	(22,319) 67,450	11,586	(16,188) 23,435	4,523	(6,131) 15,316	12,590	—	—	(636) 1,249	
R1	箇所	(2) 85	21	(1) 2	10	(1) 5	47	—	—	(2) 9	
	面積	(22,319) 67,450	11,586	(16,188) 23,435	4,523	(6,131) 15,316	12,590	—	—	(636) 1,249	
R2	箇所	(2) 85	21	(1) 2	10	(1) 5	47	—	—	(2) 9	
	面積	(22,319) 67,450	11,586	(16,188) 23,435	4,523	(6,131) 15,316	12,590	—	—	(636) 1,249	
R3	箇所	(2) 85	21	(1) 2	10	(1) 5	47	—	—	(2) 9	
	面積	(22,319) 67,423	11,586	(16,188) 23,435	4,523	(6,131) 15,316	12,563	—	—	(636) 1,249	

獣害対策課資料

(6) 休猟区等

年度・事務所	区分		休猟区	特定猟具 使用禁止区域	鉛散弾規制地域	猟区	指定猟法 禁止区域
	箇所	面積					
H20	箇所	7	112	—	—	9	
	面積	3,257	64,366	—	—	25,764	
H21	箇所	3	112	—	—	9	
	面積	1,481	66,136	—	—	25,764	
H22	箇所	2	112	—	—	9	
	面積	824	66,897	—	—	25,764	
H23	箇所	1	113	—	—	9	
	面積	340	67,419	—	—	25,764	
H24	箇所	1	113	—	—	9	
	面積	340	67,637	—	—	25,764	
H25	箇所	—	113	—	—	9	
	面積	—	67,637	—	—	25,764	
H26	箇所	—	113	—	—	9	
	面積	—	66,793	—	—	25,764	
H27	箇所	—	113	—	—	9	
	面積	—	66,982	—	—	25,764	
H28	箇所	—	113	—	—	9	
	面積	—	67,144	—	—	25,764	
H29	箇所	—	114	—	—	9	
	面積	—	67,207	—	—	25,764	
H30	箇所	—	114	—	—	9	
	面積	—	67,317	—	—	25,764	
R1	箇所	—	116	—	—	9	
	面積	—	67,661	—	—	25,764	
R2	箇所	—	116	—	—	9	
	面積	—	67,723	—	—	25,764	
R3	箇所	—	116	—	—	9	
	面積	—	67,793	—	—	25,764	

獣害対策課資料

14. 自然公園

みどり共生推進課

(1) 自然公園概要

種別	公園名	指定年月日	関係市町村	公園面積	特別保護地区
国立公園	伊勢志摩	昭和21年11月20日	伊勢市	12,579	858
			鳥羽市	10,719	—
			志摩市	17,945	—
			南伊勢町	14,301	145
	小計			55,544	1,003
	吉野熊野	昭和11年2月1日	尾鷲市	1,828	124
			熊野市	4,919	74
			大台町	8,876	687
			御浜町	83	—
			紀宝町	1,276	—
小計			16,982	885	
計			72,526	1,888	
国定公園	鈴鹿	昭和43年7月22日	四日市市	637	39
			鈴鹿市	1,685	79
			亀山市	2,922	18
			いなべ市	3,041	98
			伊賀市	277	—
			菰野町	4,146	624
	小計			12,708	858
	室生赤目青山	昭和45年12月28日	津市	4,374	24
			松阪市	4,136	5
			名張市	1,855	—
			伊賀市	3,199	2
	小計			13,564	31
	計			26,272	889

(R4.3.31現在)

単位:ha

特 別 地 域				普通地域
第1種	第2種	第3種	小計	
674	4,363	1,340	6,377	5,344
36	152	1,811	1,999	8,720
30	651	2,554	3,235	14,710
388	1,434	3,073	4,895	9,261
1,128	6,600	8,778	16,506	38,035
121	415	1,157	1,693	11
173	601	919	1,693	3,152
208	468	156	832	7,357
83	—	—	83	—
30	254	157	441	835
615	1,738	2,389	4,742	11,355
1,743	8,338	11,167	21,248	49,390
—	293	295	588	10
3	618	974	1,595	11
149	1,266	1,489	2,904	—
166	810	1,967	2,943	—
56	—	221	277	—
993	1,726	803	3,522	—
1,367	4,713	5,749	11,829	21
135	91	4,014	4,240	110
129	1,686	2,316	4,131	—
90	202	1,563	1,855	—
196	289	2,538	3,023	174
550	2,268	10,431	13,249	284
1,917	6,981	16,180	25,078	305

種別	公園名	指定年月日	関係市町村	公園面積	特別保護地区
県立自然公園	水郷	昭和28年10月1日	桑名市	5,643	—
			木曾岬町	1,199	—
	小計			6,842	—
	伊勢の海	昭和28年10月1日	津市	373	—
			鈴鹿市	409	—
	小計			782	—
	赤目一志峡	昭和23年10月14日	津市	17,544	—
			松阪市	1,614	—
			名張市	2,885	—
	小計			22,043	—
	香肌峡	昭和28年10月1日	松阪市	27,999	—
			多気町	3,263	—
	小計			31,262	—
	奥伊勢宮川峡	昭和42年8月1日	大台町	27,418	—
			大紀町	21,249	—
	小計			48,667	—
計			109,596	—	
合計			208,394	2,777	

(R4.3.31現在)

単位:ha

特 別 地 域				普通地域
第1種	第2種	第3種	小計	
22	221	427	670	4,973
—	—	—	0	1,199
22	221	427	670	6,172
—	—	—	—	373
—	—	—	—	409
—	—	—	—	782
—	—	—	—	17,544
—	—	—	—	1,614
—	—	—	—	2,885
—	—	—	—	22,043
1	—	976	977	27,022
—	—	—	—	3,263
1	—	976	977	30,285
366	—	902	1,268	26,150
136	354	1,588	2,078	19,171
502	354	2,490	3,346	45,321
525	575	3,893	4,993	104,603
4,185	15,894	31,240	51,319	154,298

みどり共生推進課資料

(2) 自然公園施設整備実績

単位：千円

公園 \ 年度		H24	H25	H26	H27	H28	H29	H30	H31/R元	R2	R3
国立公園	伊勢志摩	767	0	0	41,726	0	92,200	174,792	17,947	154,996	12,627
	吉野熊野	95,879	78,917	14,710	0	16,319	0	4,762	13,729	0	15,113
	計	96,645	78,917	14,710	41,726	16,319	92,200	179,554	31,676	154,996	27,740
国定公園	鈴鹿	3,433	4,229	36,483	5,752	0	0	0	31,843	0	8,792
	室生赤目青山	4,015	753	502	0	0	0	0	7,169	7,365	5,108
	計	7,448	4,982	36,985	5,752	0	0	0	39,012	7,365	13,900
県立自然公園	水郷	0	0	0	0	0	0	0	0	0	0
	伊勢の海	0	0	0	0	0	0	0	0	0	0
	赤目一志峡	0	0	0	0	0	0	0	0	0	0
	香肌峡	0	0	0	0	0	0	0	0	0	0
	奥伊勢宮川峡	0	0	0	0	0	0	0	0	0	0
	計	0	0	0	0	0	0	0	0	0	0
公園区域外 (長距離自然歩道等)										1,320	16,559
合計		104,093	83,899	51,695	47,478	16,319	92,200	179,554	70,688	163,681	58,199

※令和2年度から国立・国定公園及び県立自然公園の区域外の長距離自然歩道(東海・近畿自然歩道)等の整備も計上することとしました。

みどり共生推進課資料

(3) 自然環境保全地域概要(三重県自然環境保全条例に基づく指定)

(R4.3.31現在)

地域名	指定年月日	関係市町村	指定面積	特 別 地 区			普通地区	指定対象
				野生動植物 保護地区	そ の 他			
藤原河内谷	昭和53年1月24日	いなべ市	32.5	1.2	1.2	—	31.3	カワノリ (淡水緑藻)
員弁大池	昭和53年1月24日	いなべ市	84.4	—	—	—	84.4	アカマツ等天然林
錦	昭和53年1月24日	大紀町 紀北町	259.0	164.3	—	164.3	94.7	海蝕地形 天然広葉樹林
島勝浦	昭和53年1月24日	紀北町	82.7	72.7	—	72.7	10.0	海蝕地形 天然広葉樹林
祓川	平成20年5月27日	松阪市 明和町	4.8	3.6	3.6	—	1.2	タナゴ類 イシガイ類
合 計			463.4	241.8	4.8	237.0	221.6	

みどり共生推進課資料

15. みえ森と緑の県民税

みどり共生推進課

(1) 税収等実績

(単位:千円)

第1期	年度	H26	H27	H28	H29	H30	計
	税収等	815,130	1,051,016	1,079,964	1,089,440	1,101,295	5,136,845
第2期	年度	R1	R2	R3	R4	R5	計
	税収等	1,105,141	1,110,863	1,117,716			3,333,720

(2) 基金事業費実績

(単位:千円)

第1期	年度	H26	H27	H28	H29	H30	計
	事業費	670,367	977,023	1,117,854	1,126,494	1,134,185	5,025,923
第2期	年度	R1	R2	R3	R4	R5	計
	事業費	1,078,277	1,056,937	1,090,153			3,225,367

① 基本方針別内訳

(単位:千円)

第1期	区分 \ 年度	H26	H27	H28	H29	H30	計
	【基本方針1】	450,413	670,904	781,701	533,058	572,753	3,008,829
	【基本方針2】	131,124	253,404	301,605	486,911	515,818	1,688,862
	その他	88,830	52,715	34,548	106,525	45,614	328,232
	合計	670,367	977,023	1,117,854	1,126,494	1,134,185	5,025,923
第2期	区分 \ 年度	R1	R2	R3	R4	R5	計
	【基本方針1】	818,772	758,444	812,883			2,390,099
	【基本方針2】	175,787	213,270	208,157			597,214
	その他	83,718	85,223	69,113			238,054
	合計	1,078,277	1,056,937	1,090,153	0	0	3,225,367

基本方針1	災害に強い森林づくり
基本方針2	県民全体で森林を支える社会づくり

② 実施主体別、事業別内訳

(単位:千円)

第1期	区分 \ 年度	H26	H27	H28	H29	H30	計	
	県事業	災害に強い森林づくり推進事業	338,841	562,022	691,360	368,855	393,194	2,354,272
		森を育む人づくりサポート体制整備事業	10,244	18,528	28,148	27,340	28,061	112,321
		みえ森と緑の県民税制度運営事業	57,478	3,014	3,435	4,665	5,064	73,656
	市町事業	みえ森と緑の県民税市町交付金事業	263,804	393,459	394,912	725,634	707,866	2,485,675
合計	670,367	977,023	1,117,855	1,126,494	1,134,185	5,025,924		

第2期	区分 \ 年度	R1	R2	R3	R4	R5	計	
	県事業	災害に強い森林づくり推進事業	404,895	377,048	376,955			1,158,898
		森林情報基盤整備事業	74,063	68,623	83,807			226,493
		森を育む人づくりサポート体制整備事業	38,100	78,149	69,443			185,692
		生物多様性推進事業 (森里川海つながり推進事業)	3,078	3,306	4,187			10,571
		森林とふれあう自然公園環境整備事業	7,726	6,204	7,488			21,418
		みえ子ども森林・林業アカデミー自然体験事業	2,619	2,978	—			5,597
		みえ森と緑の県民税制度運営事業	9,572	7,657	7,195			24,424
	市町事業	みえ森と緑の県民税市町交付金(基本枠、加算枠)事業	379,798	356,151	355,339			1,091,288
		みえ森と緑の県民税市町交付金(連携枠)事業	158,426	147,899	171,333			477,658
		みえ森と緑の県民税市町交付金(防災枠)事業	—	8,923	14,405			23,328
	合計	1,078,277	1,056,938	1,090,152	0	0	3,225,367	

③みえ森と緑の県民税市町交付金(基本枠、加算枠)事業内訳

(単位:千円)

第1期	年度 \ 区分		対策区分1	対策区分2	対策区分3	対策区分4	対策区分5	基金積立
	H26	市町数		2	15	15	10	5
事業数			2	22	22	14	5	15
交付金額			5,844	105,728	37,199	72,751	10,931	31,351
H27	市町数		2	20	18	15	8	13
	事業数		2	29	26	31	8	13
	交付金額		5,356	103,525	61,932	163,014	9,930	49,701
H28	市町数		2	20	21	16	8	7
	事業数		2	27	41	24	10	7
	交付金額		6,523	83,818	94,595	139,143	39,720	31,114
H29	市町数		3	21	19	24	10	8
	事業数		3	31	32	46	14	9
	交付金額		3,321	160,883	111,896	306,308	41,367	101,859
H30	市町数		4	23	21	21	12	1
	事業数		5	32	37	40	17	1
	交付金額		24,612	154,949	116,416	296,725	74,615	40,550
合計	市町数		13	99	94	86	43	43
	事業数		14	141	158	155	54	45
	交付金額		45,656	608,903	422,038	977,941	176,563	254,575

第2期	年度 \ 区分		対策区分1	対策区分2	対策区分3	対策区分4	対策区分5	基金積立
	R1	市町数		3	24	16	14	11
事業数			3	35	25	21	13	17
交付金額			17,002	164,386	20,339	73,632	30,293	74,146
R2	市町数		3	23	14	14	11	20
	事業数		3	39	24	24	16	20
	交付金額		9,978	145,974	21,464	59,197	41,972	77,566
R3	市町数		3	25	18	15	13	16
	事業数		3	47	27	25	20	16
	交付金額		31,153	135,231	22,787	52,941	51,311	61,917
R4	市町数							
	事業数							
	交付金額							
R5	市町数							
	事業数							
	交付金額							
合計	市町数		9	72	48	43	35	53
	事業数		9	121	76	70	49	53
	交付金額		58,133	445,591	64,590	185,770	123,576	213,629

※四捨五入の関係で合計が合わない場合があります。

対策区分1	(第1期)土砂や流木を出さない森林づくり (第2期)土砂や流木による被害を出さない森林づくり
対策区分2	暮らしに身近な森林づくり
対策区分3	森を育む人づくり
対策区分4	(第1期)木の薫る空間づくり (第2期)森と人をつなぐ学びの場づくり
対策区分5	地域の身近な水や緑の環境づくり

