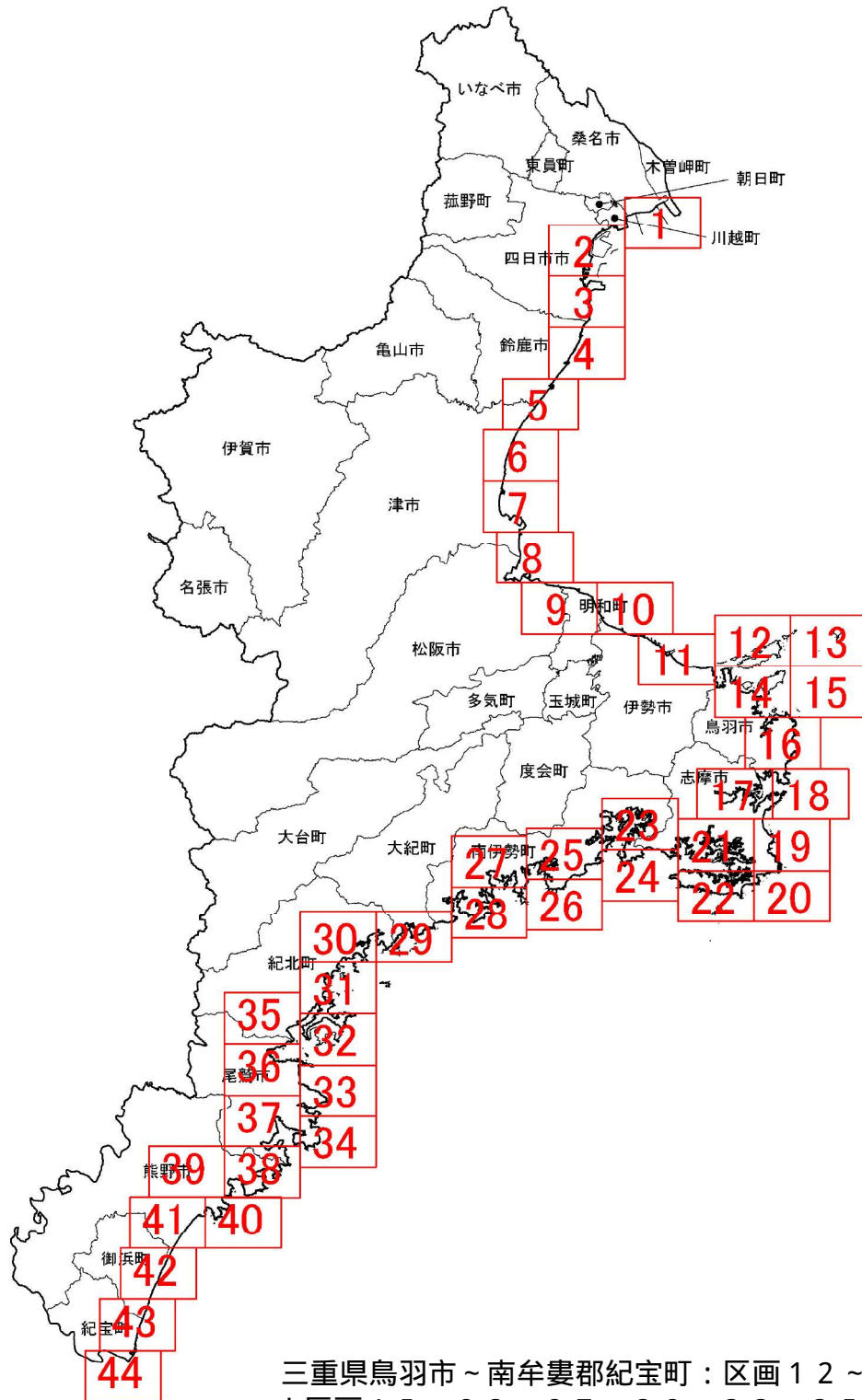


調査海域区画図



三重県鳥羽市～南牟婁郡紀宝町：区画12～44

* 区画15、23、27、32、33、35は藻場無し



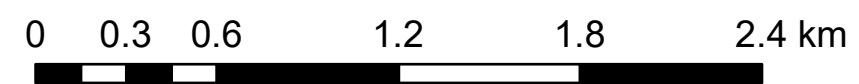
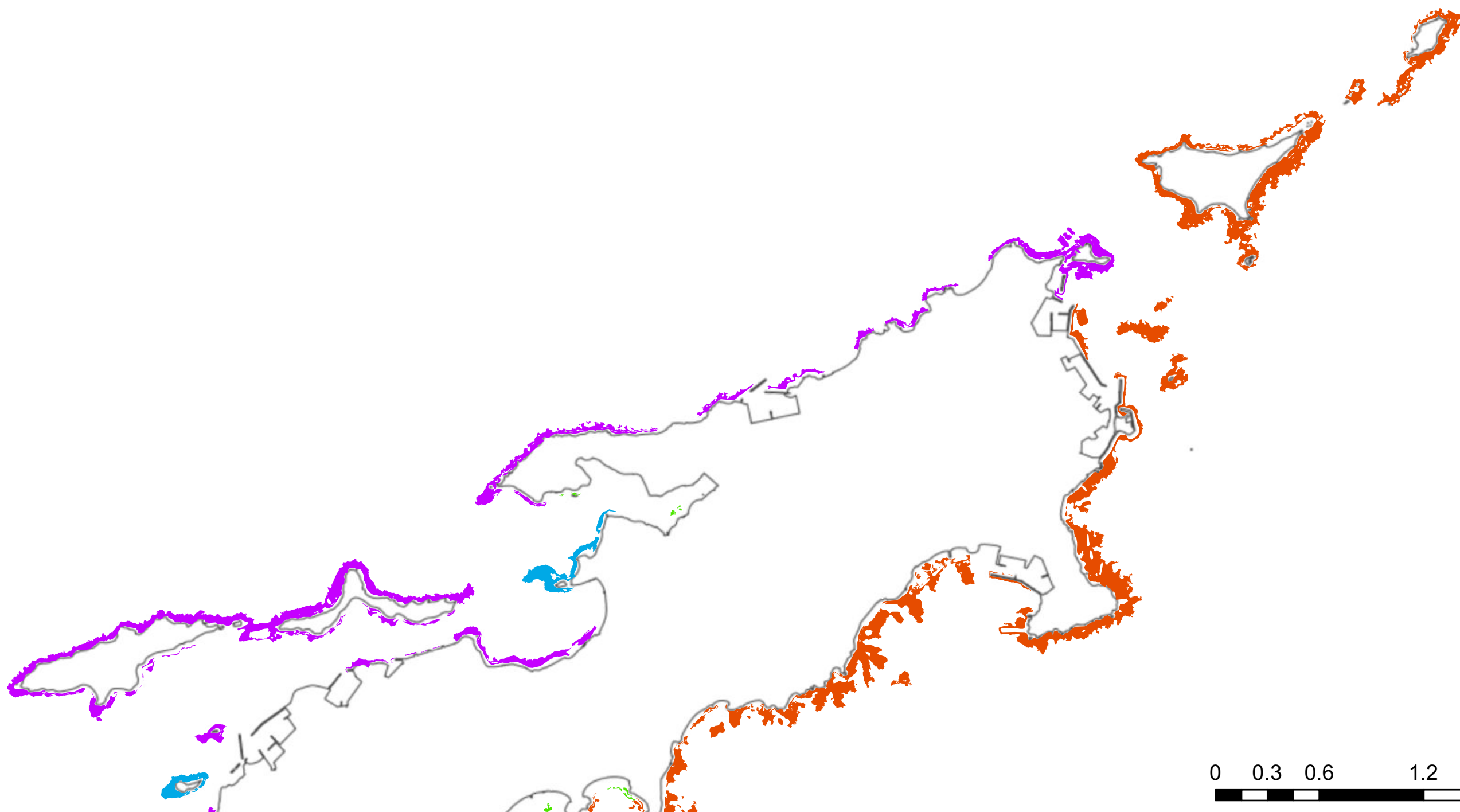

種類別・ブロック別の藻場面積（令和3年3月時点）

図枠No	地区名	藻場面積 (ha)						増減面積(ha)
		H22	R3.3					
			アマモ場	ガラモ場	アラメ・カジメ場	ワカメ場	テングサ場	合計
12	答志島地区	201.5	0.14	34.39	56.07	4.33	94.93	-106.57
13	神島地区	77.4			25.74		25.74	-51.66
14	鳥羽北地区	358.7	0.46	45.36	108.07	3.59	157.48	-201.22
15	鯛島礁地区	6.6					0.00	-6.60
16	鳥羽南地区	258.3	0.27	6.85	100.79		107.90	-150.40
17	的矢地区	298.3		14.99	59.37		74.36	-223.94
18	的矢東地区	151.7			53.11		53.11	-98.59
19	阿児地区	475.0		0.66	64.72		65.38	-409.62
20	大王地区	607.0		0.08	63.57		63.65	-543.35
21	英虞湾地区	242.7		8.45	4.44		12.89	-229.81
22	志摩外湾地区	1379.9		25.76	246.11		271.87	-1108.03
23	五ヶ所湾北地区	31.2					0.00	-31.20
24	五ヶ所湾南地区	249.4		0.30	0.74		1.04	-248.36
25	贄湾北地区	20.0		0.66			0.66	-19.34
26	贄湾南地区	17.4		0.07			0.07	-17.33
27	奈屋浦、神前浦地区	13.0					0.00	-13.00
28	方座浦、古和浦地区	37.9			0.23		0.23	-37.67
29	古和浦、錦地区	86.5					0.00	-86.50
30	紀伊長島北地区	34.8		2.20			2.20	-32.60
31	紀伊長島南地区	124.0		2.49			2.49	-121.51
32	島勝地区	1.3					0.00	-1.30
33	九鬼地区	16.1					0.00	-16.10
34	早田地区	30.9		0.32			0.32	-30.58
35	海山地区	19.6					0.00	-19.60
36	尾鷲湾地区	2.2				2.32	2.32	0.12
37	賀田湾地区	41.6		0.29			0.29	-41.31
38	二木島地区	53.6		0.41			0.41	-53.19
39	新鹿湾地区	32.6				0.40	0.40	-32.20
40	磯崎地区	27.9		5.06			5.06	-22.84
41	木本地区	6.2				4.10	4.10	-2.10
42	御浜地区	6.0			2.90		2.90	-3.10
43	紀宝地区	30.5			5.17		5.17	-25.33
44	鵜殿地区	3.1			0.39		0.39	-2.71
合計		4942.9	0.87	148.33	791.41	7.92	955.34	-3987.56

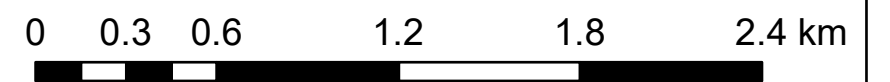
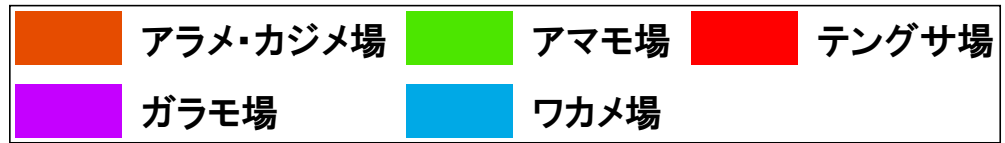
被度別・ブロック別の藻場面積（令和3年3月時点）

図枠No	地区名	藻場面積 (ha)				増減面積(ha)	
		H22	R3.3			R3.3-H22	
			濃生	密生	疎生		合計
12	答志島地区	201.5	54.79		40.14	94.93	-106.57
13	神島地区	77.4	24.46	1.28		25.74	-51.66
14	鳥羽北地区	358.7	47.96	18.06	91.46	157.48	-201.22
15	鯛島礁地区	6.6					-6.60
16	鳥羽南地区	258.3	91.44	1.22	15.23	107.90	-150.40
17	的矢地区	298.3	29.05	0.94	44.38	74.36	-223.94
18	的矢東地区	151.7	13.16	35.17	4.77	53.11	-98.59
19	阿児地区	475.0	48.35	6.47	10.56	65.38	-409.62
20	大王地区	607.0			63.65	63.65	-543.35
21	英虞湾地区	242.7		1.18	11.71	12.89	-229.81
22	志摩外湾地区	1379.9		7.91	263.96	271.87	-1108.03
23	五ヶ所湾北地区	31.2					-31.20
24	五ヶ所湾南地区	249.4			1.04	1.04	-248.36
25	贄湾北地区	20.0			0.66	0.66	-19.34
26	贄湾南地区	17.4		0.07		0.07	-17.33
27	奈屋浦、神前浦地区	13.0					-13.00
28	方座浦、古和浦地区	37.9			0.23	0.23	-37.67
29	古和浦、錦地区	86.5					-86.50
30	紀伊長島北地区	34.8		0.90	1.30	2.20	-32.60
31	紀伊長島南地区	124.0		2.01	0.48	2.49	-121.51
32	島勝地区	1.3					-1.30
33	九鬼地区	16.1					-16.10
34	早田地区	30.9			0.32	0.32	-30.58
35	海山地区	19.6					-19.60
36	尾鷲湾地区	2.2			2.32	2.32	0.12
37	賀田湾地区	41.6			0.29	0.29	-41.31
38	二木島地区	53.6			0.41	0.41	-53.19
39	新鹿湾地区	32.6			0.40	0.40	-32.20
40	磯崎地区	27.9		4.19	0.87	5.06	-22.84
41	木本地区	6.2		0.00	4.10	4.10	-2.10
42	御浜地区	6.0		0.00	2.90	2.90	-3.10
43	紀宝地区	30.5		4.52	0.64	5.17	-25.33
44	鵜殿地区	3.1		0.39		0.39	-2.71
合計		4942.9	309.23	84.31	561.81	955.34	-3987.56

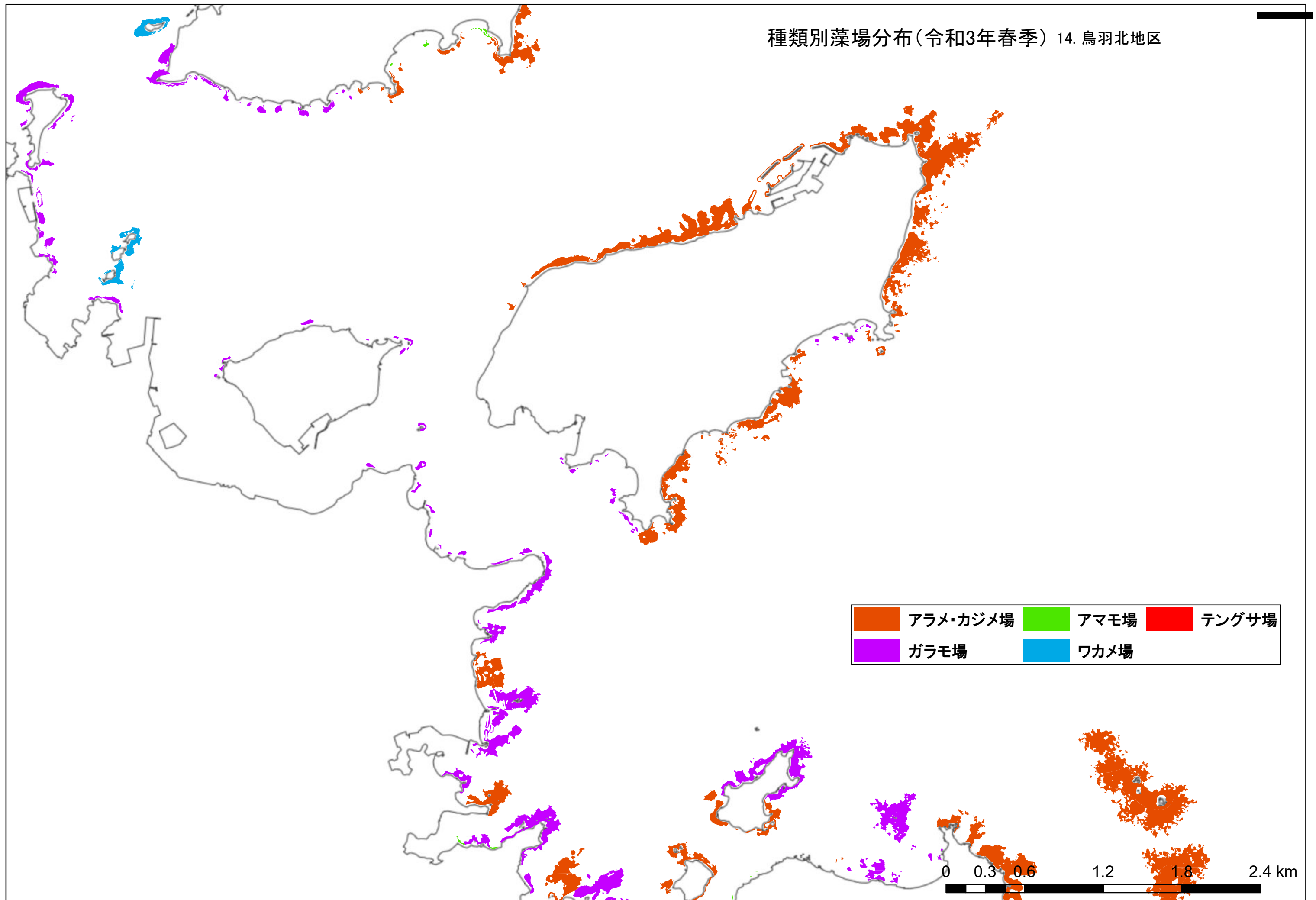
種類別藻場分布(令和3年春季) 12. 答志島地区

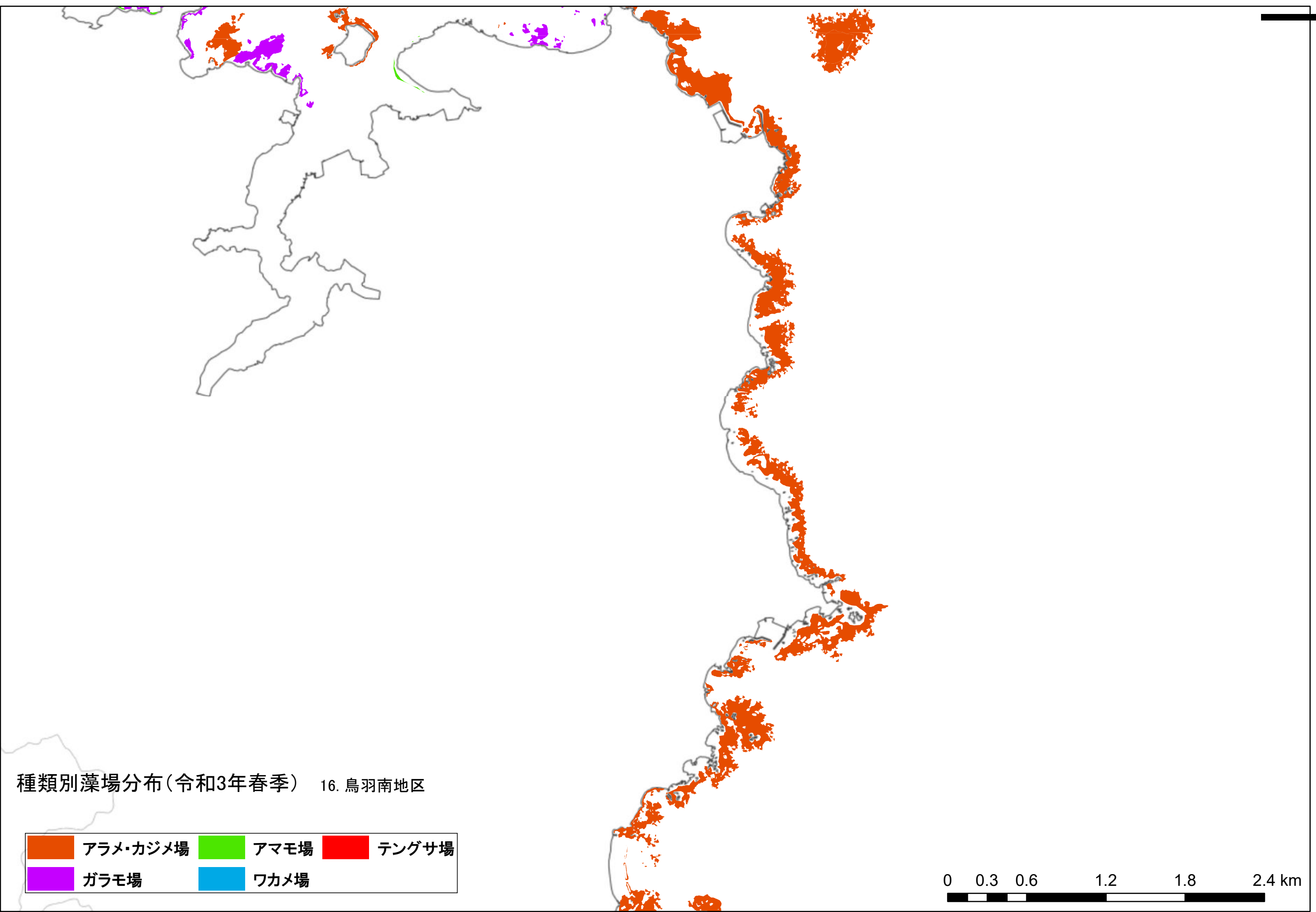


種類別藻場分布(令和3年春季) 13. 神島地区

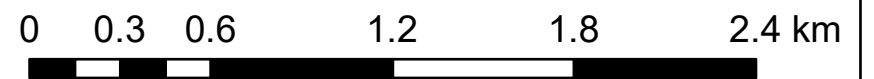



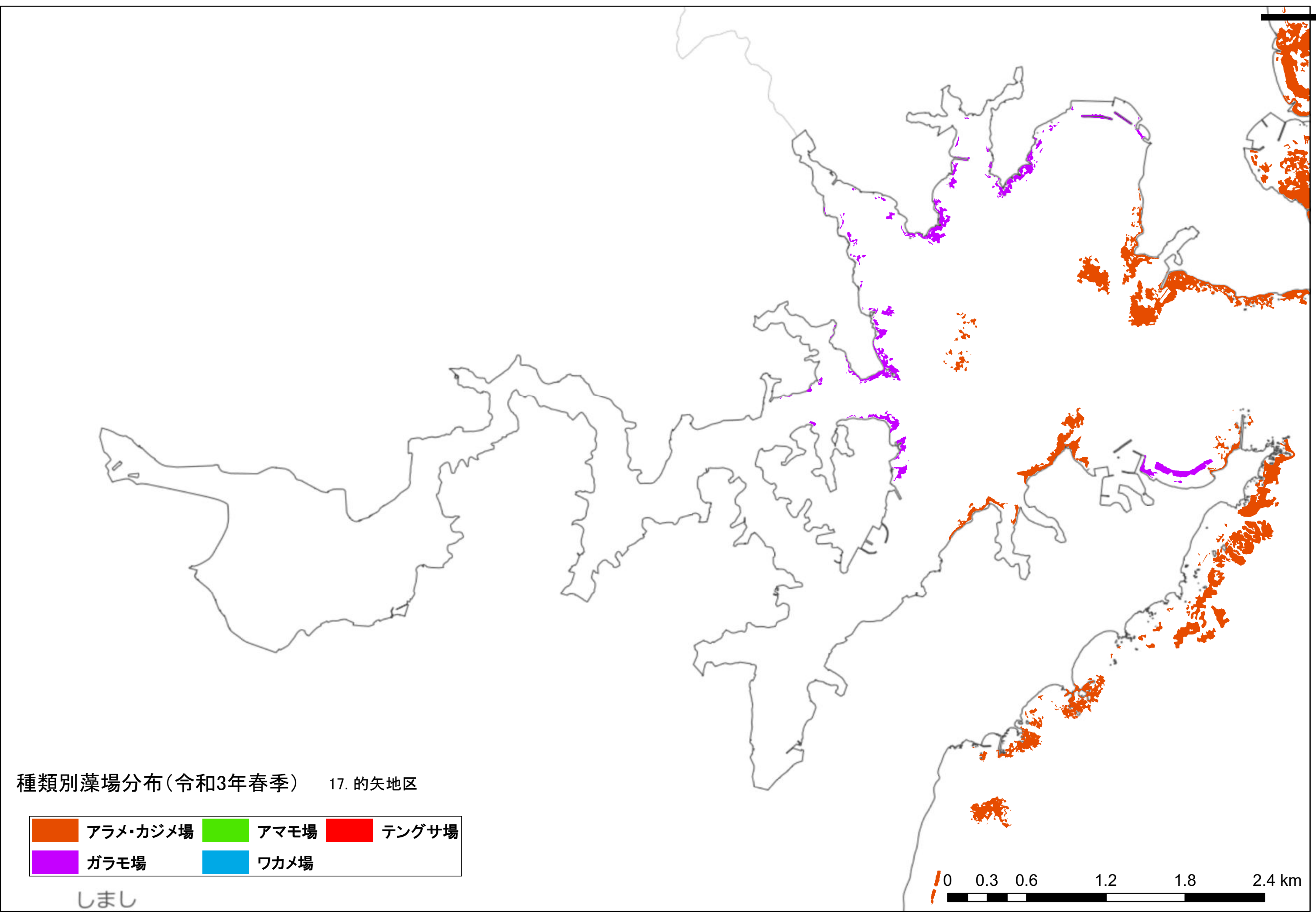
種類別藻場分布(令和3年春季) 14. 鳥羽北地区

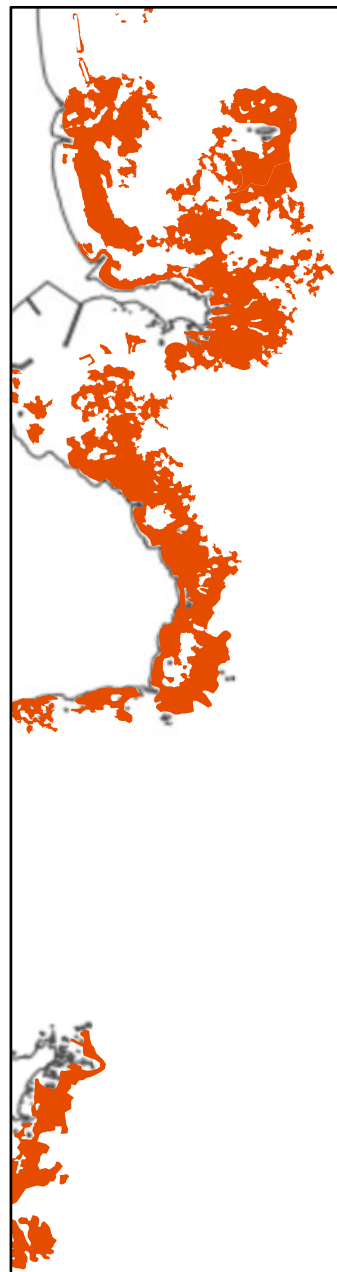




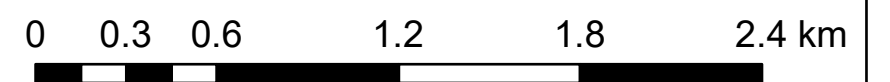
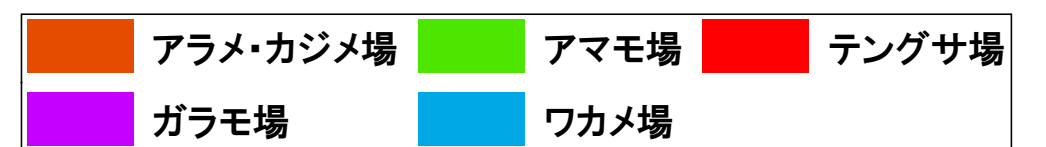
種類別藻場分布(令和3年春季) 16. 鳥羽南地区



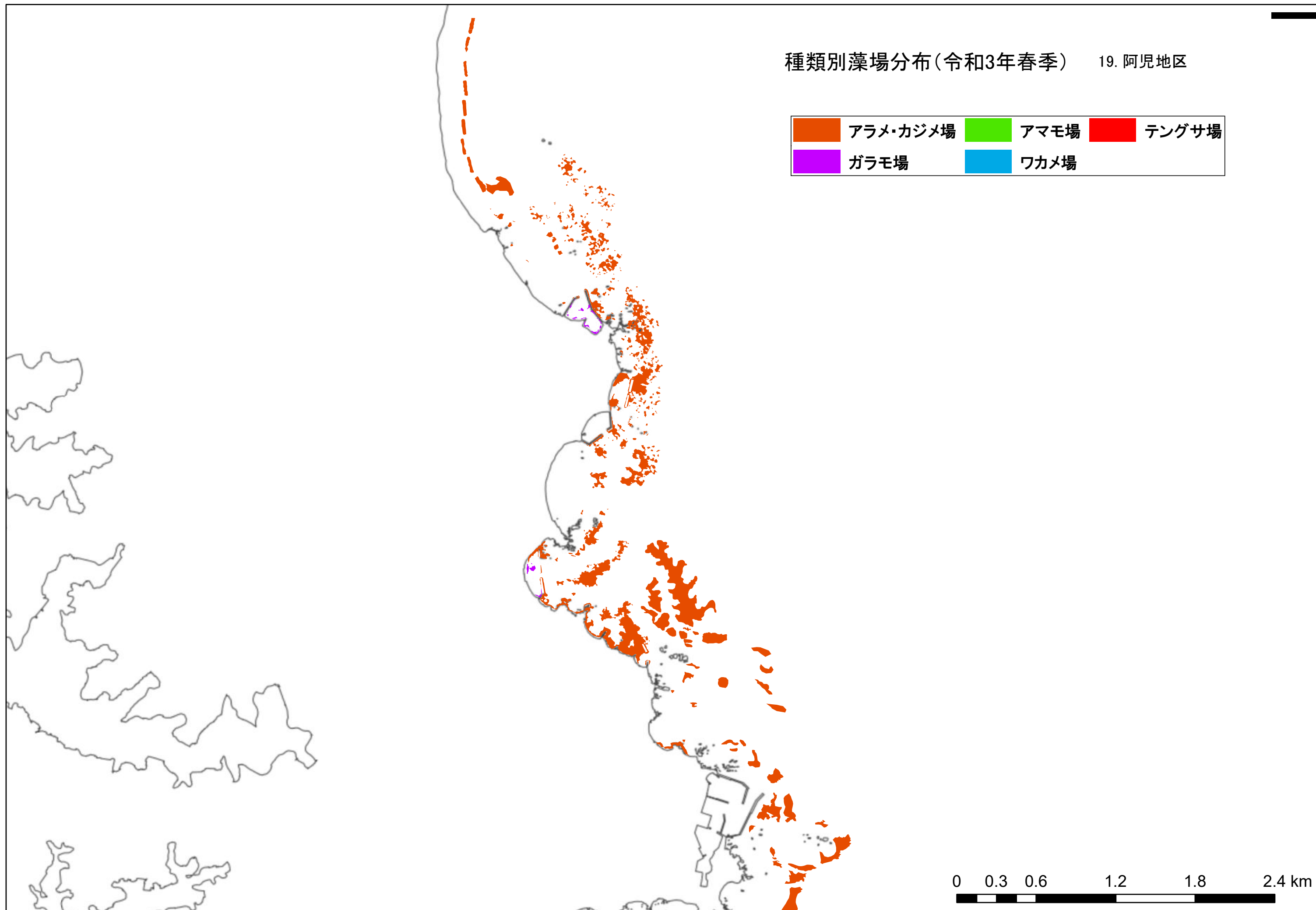
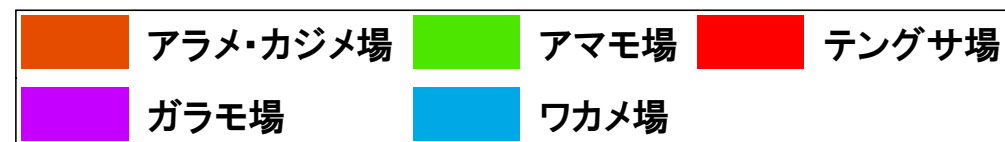


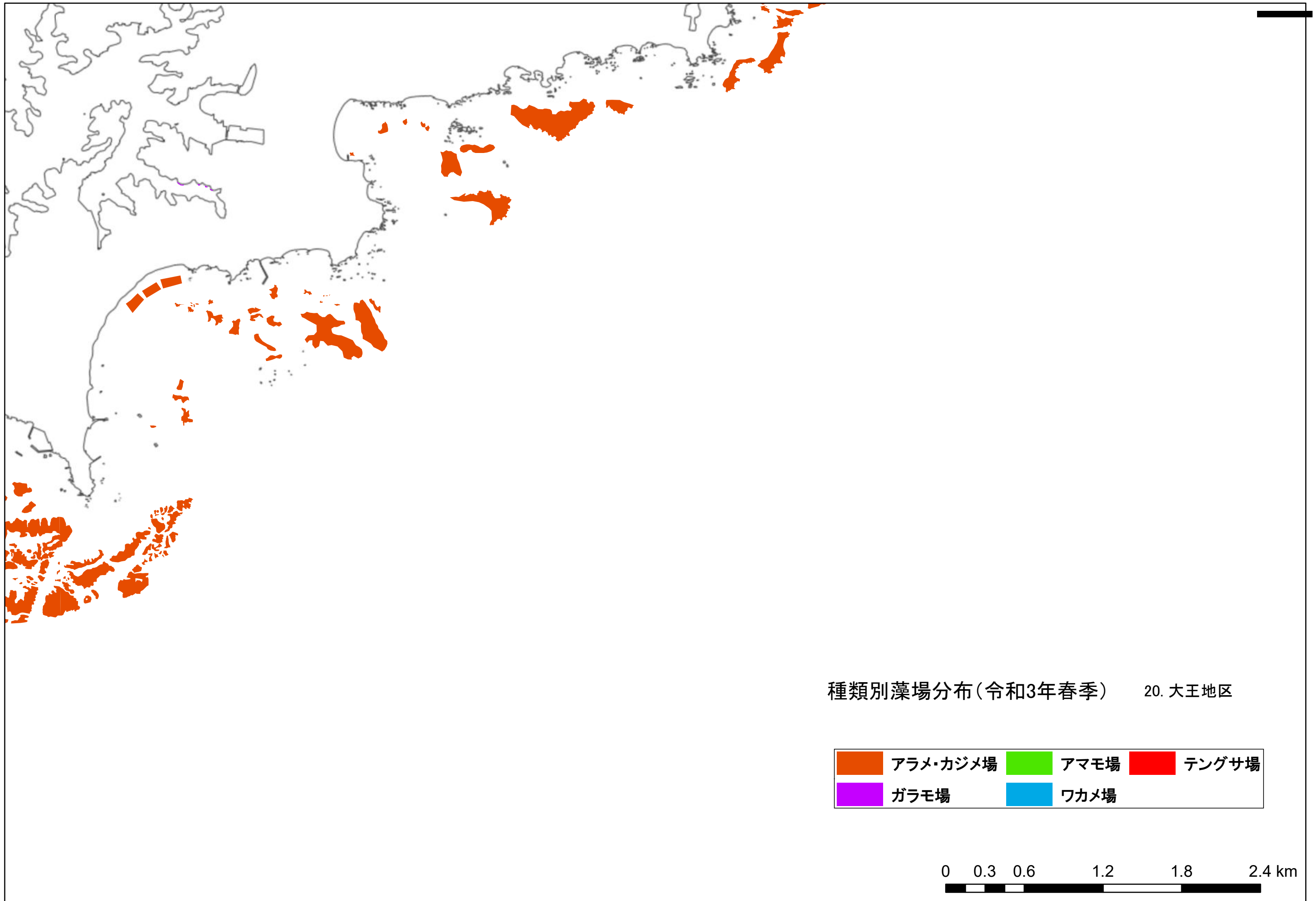


種類別藻場分布(令和3年春季) 18. 的矢東地区



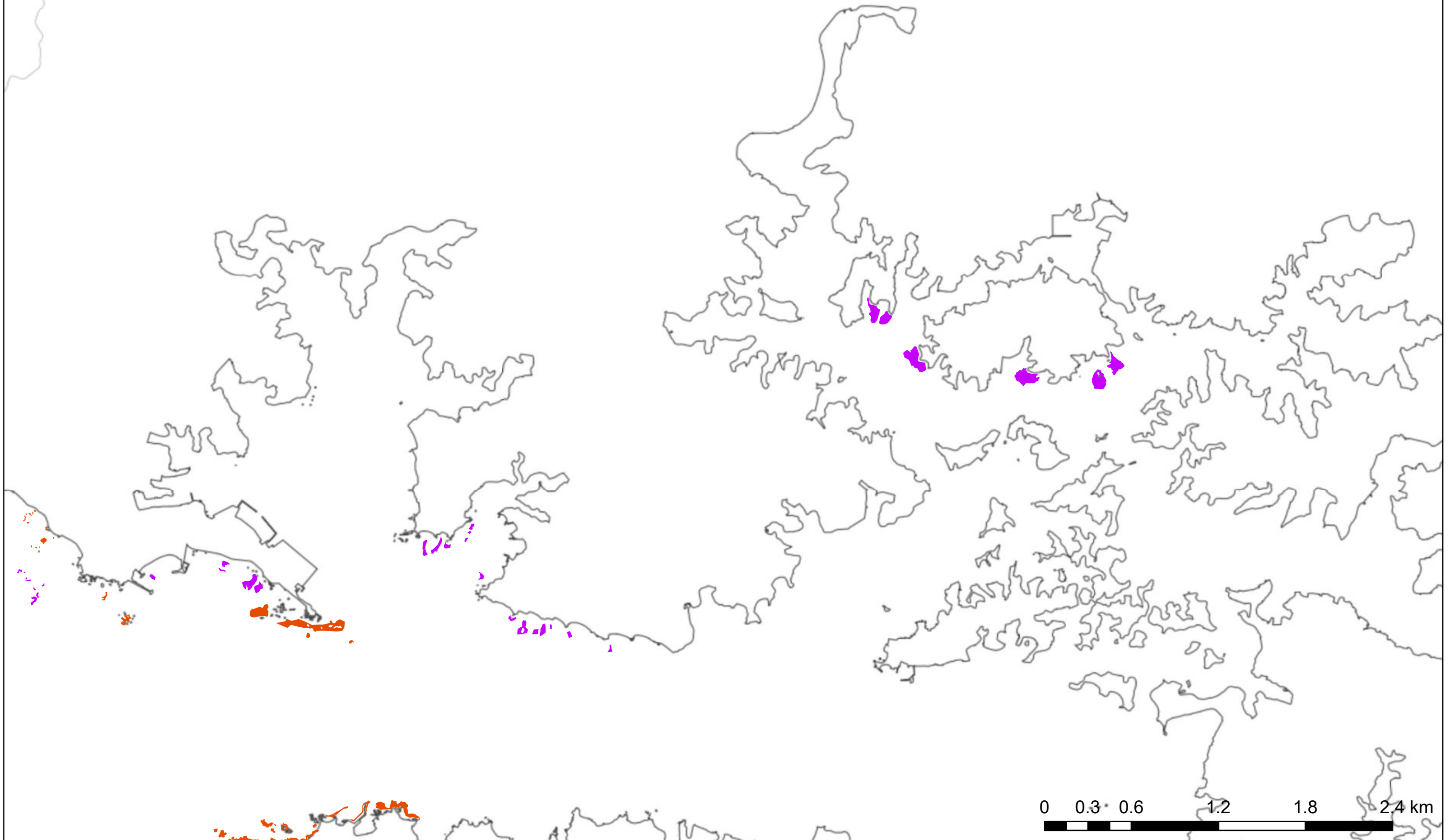
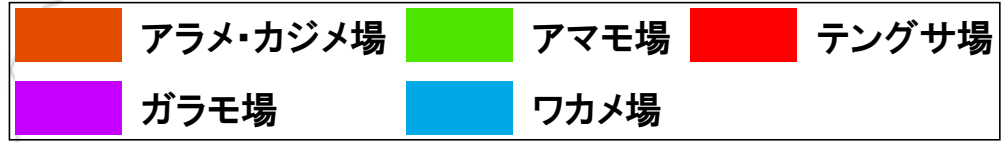
種類別藻場分布(令和3年春季) 19. 阿児地区

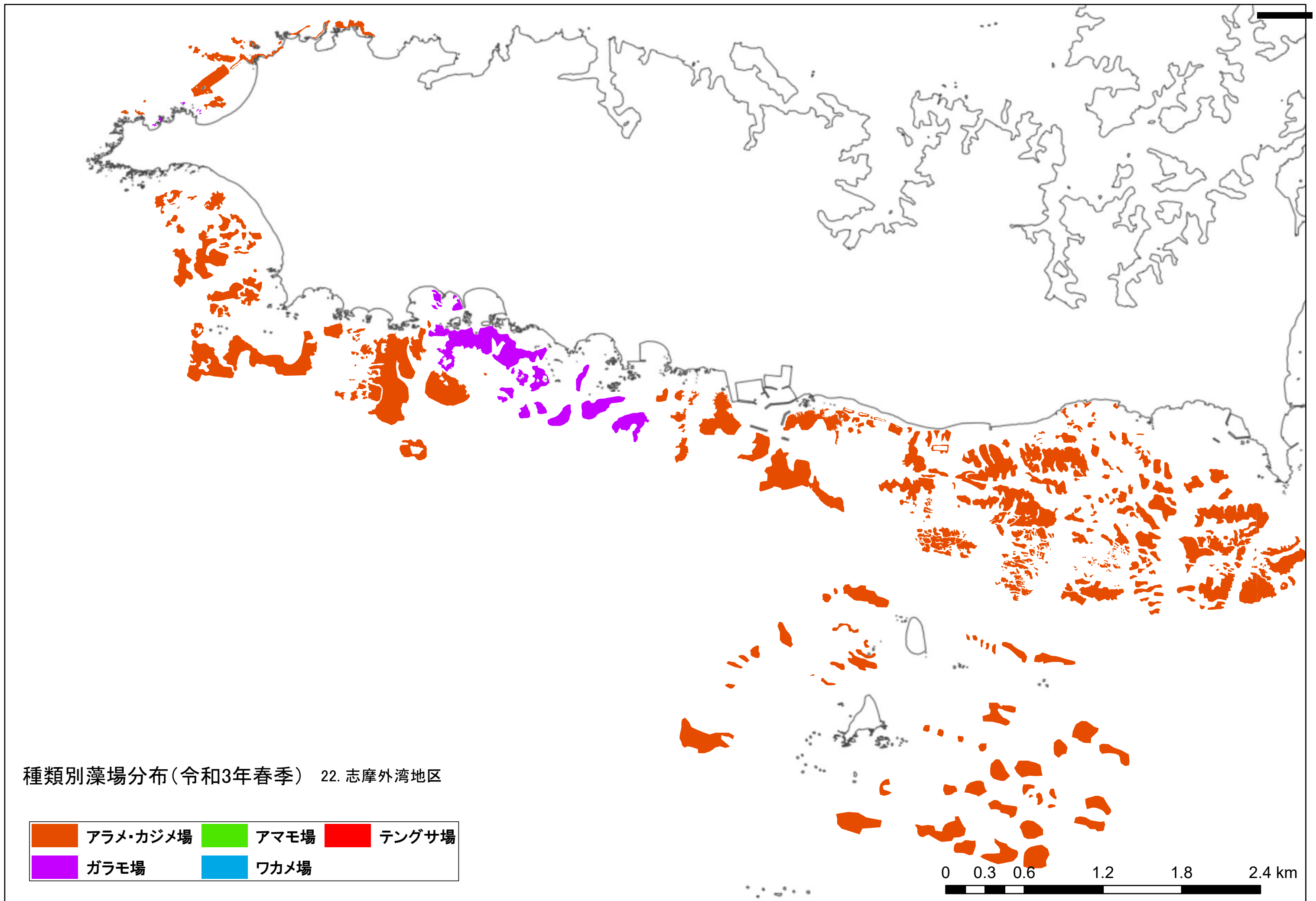


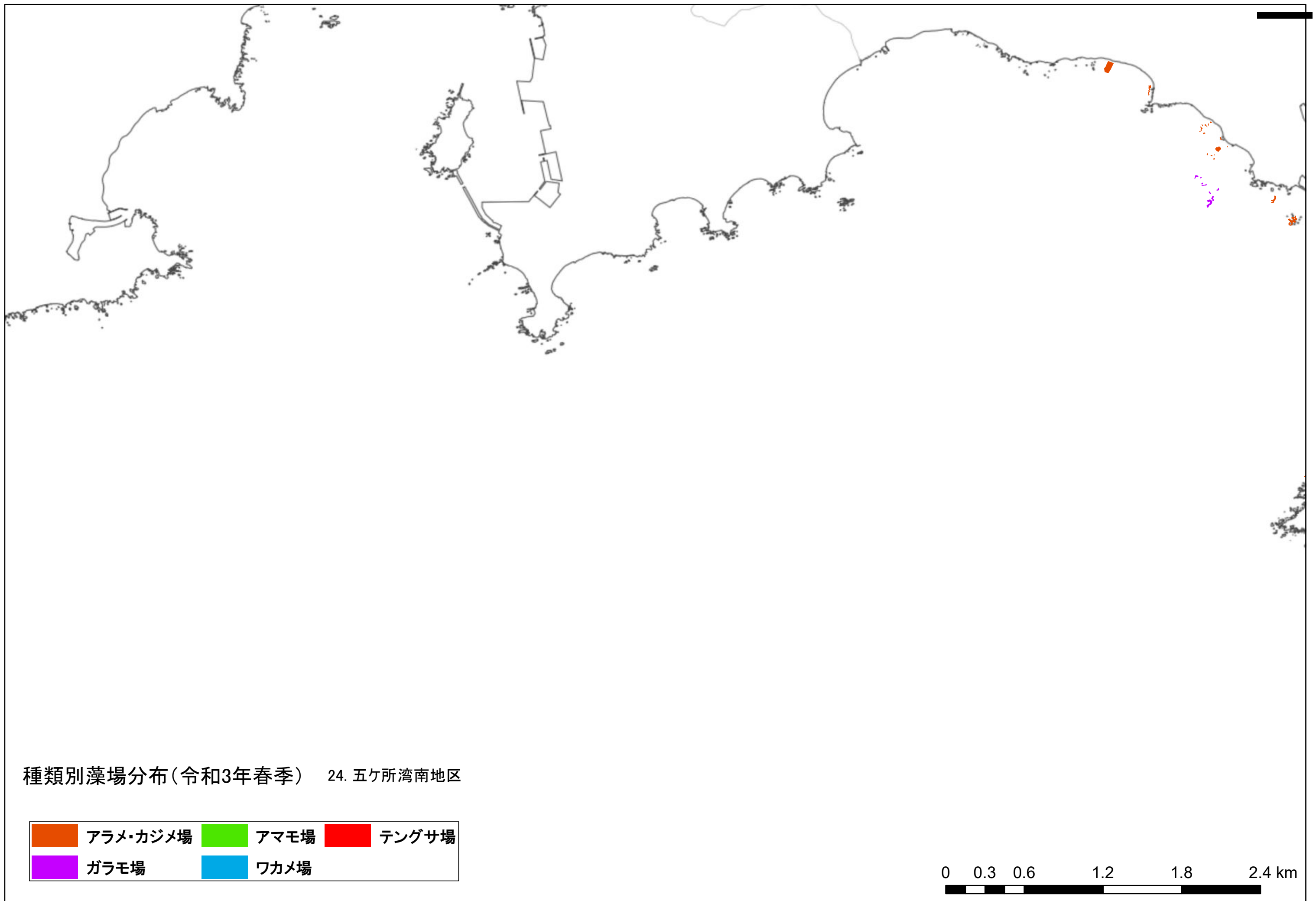


種類別藻場分布(令和3年春季) 21. 英虞湾地区

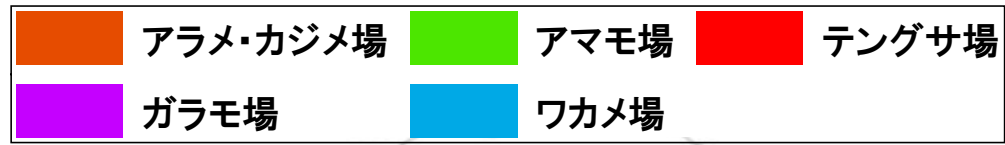
しまし
志摩市



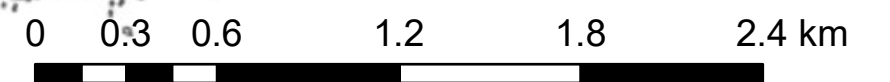


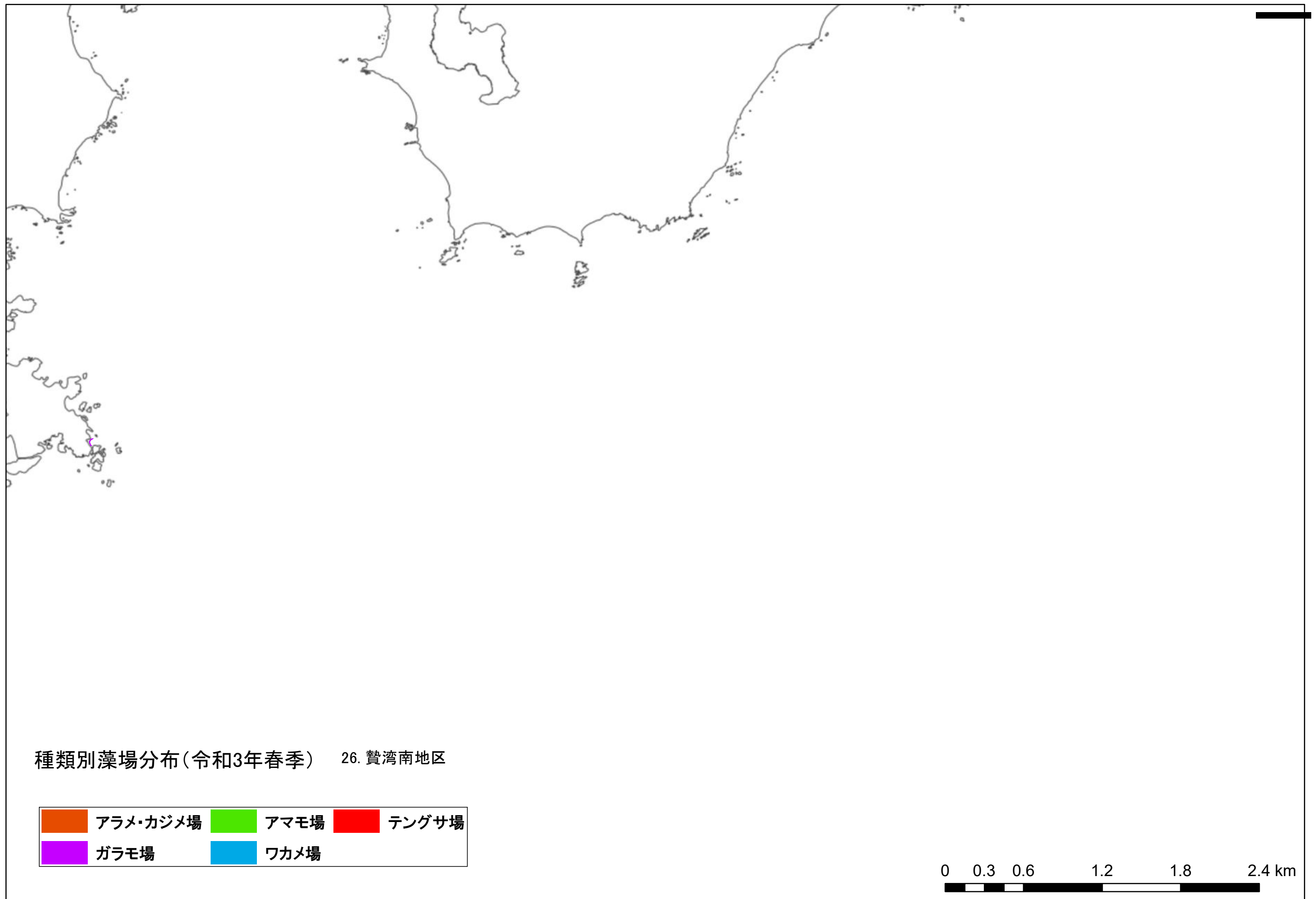


種類別藻場分布(令和3年春季) 25. 贛湾北地区



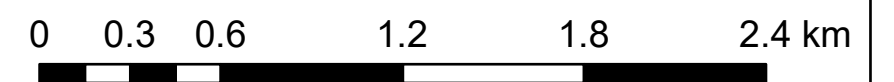
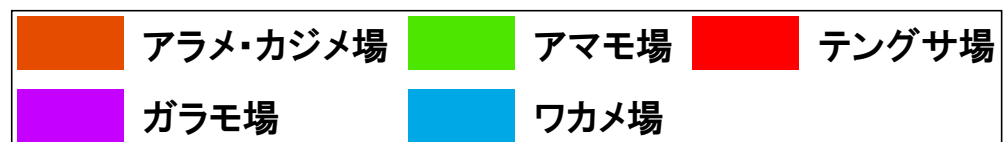
みなみいせちょう
南伊勢町



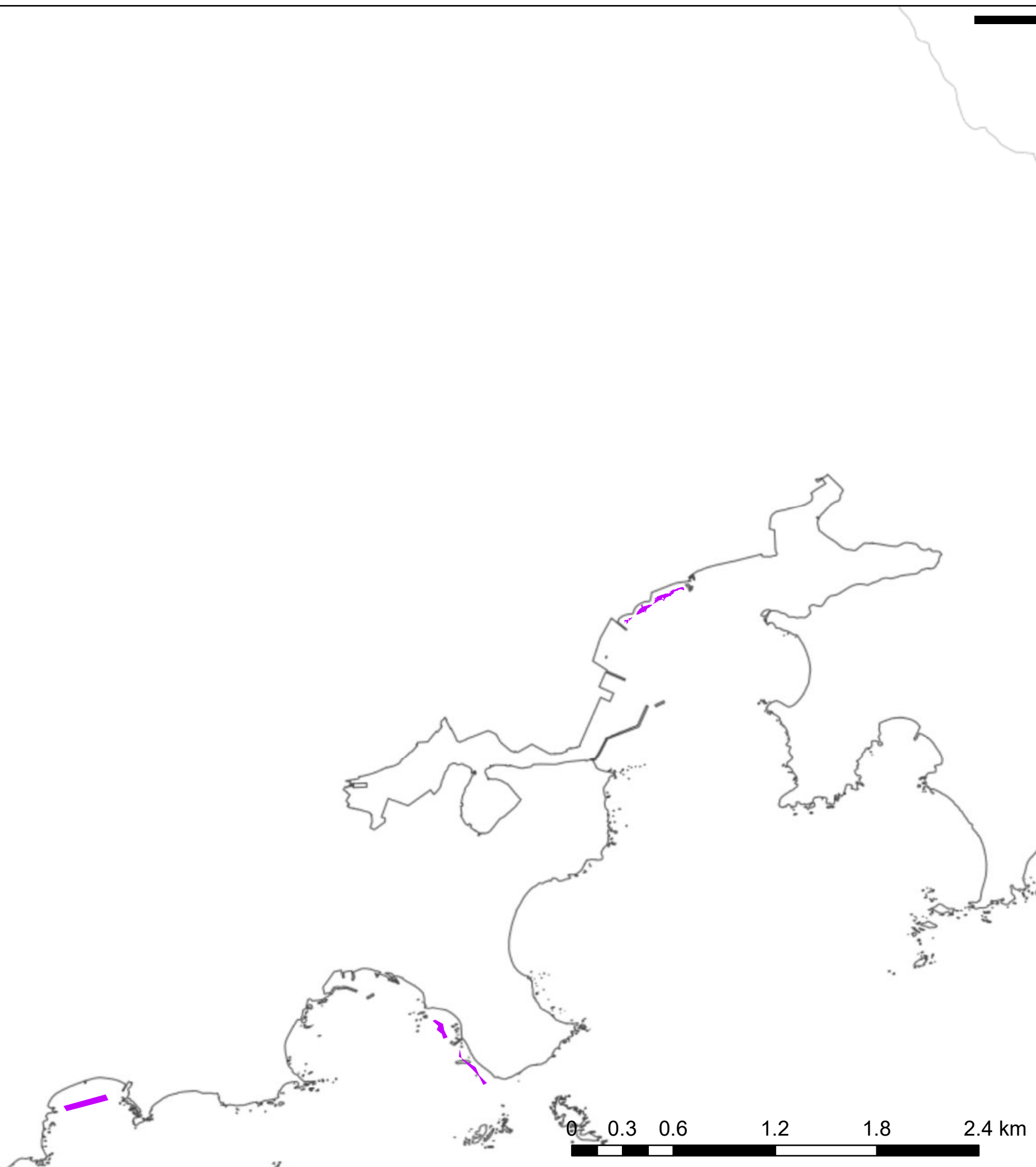
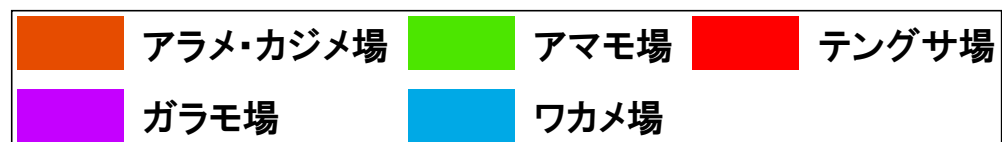


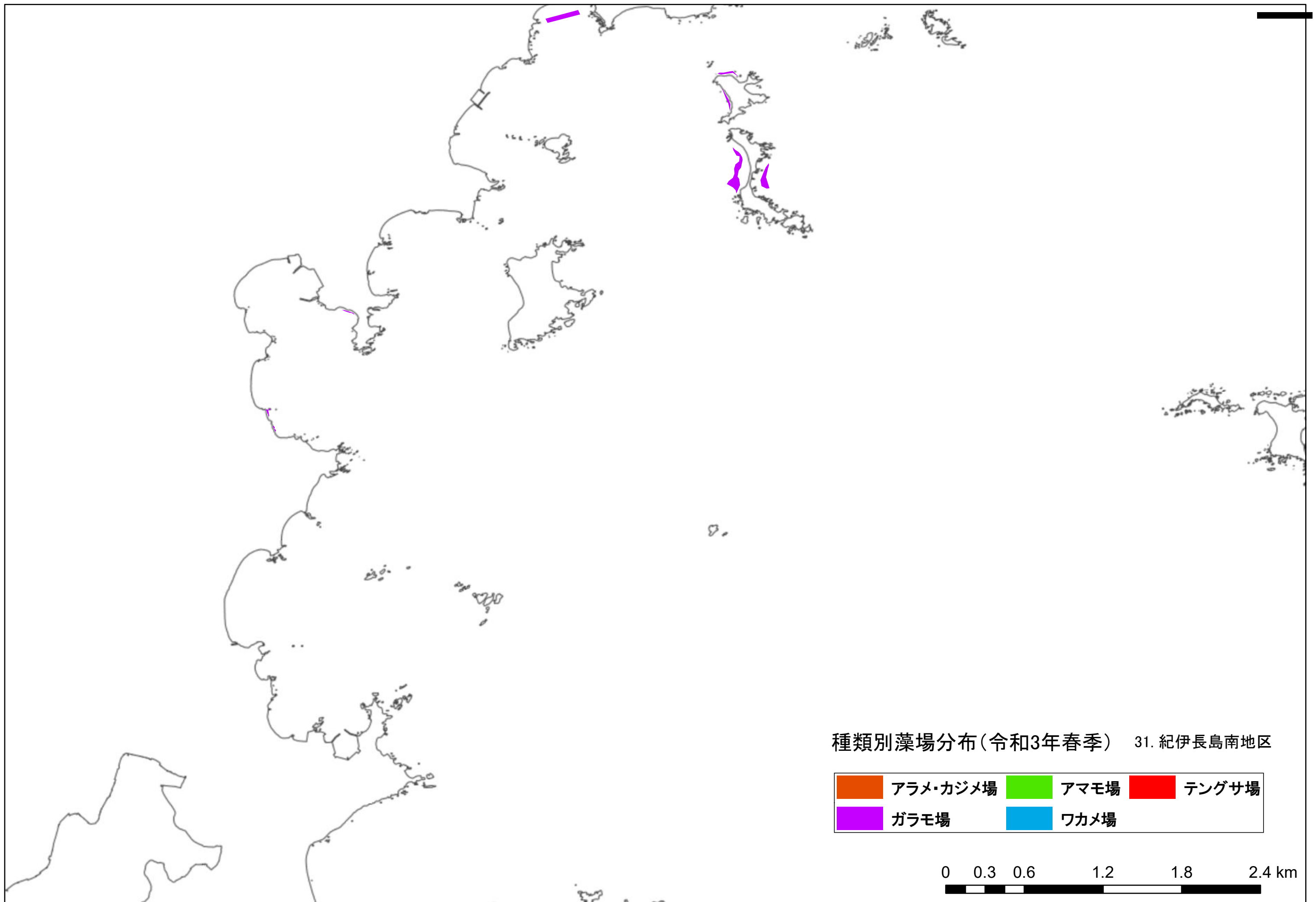


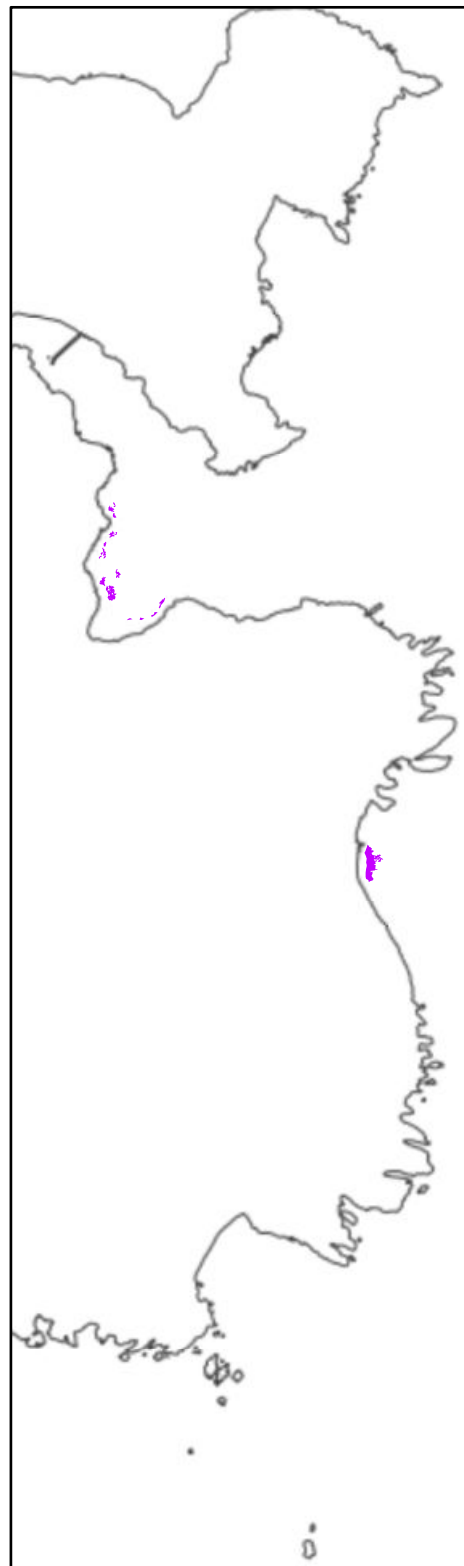
種類別藻場分布(令和3年春季) 28. 方座浦、古和浦地区



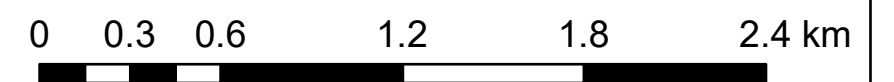

種類別藻場分布(令和3年春季) 30. 紀伊長島北地区



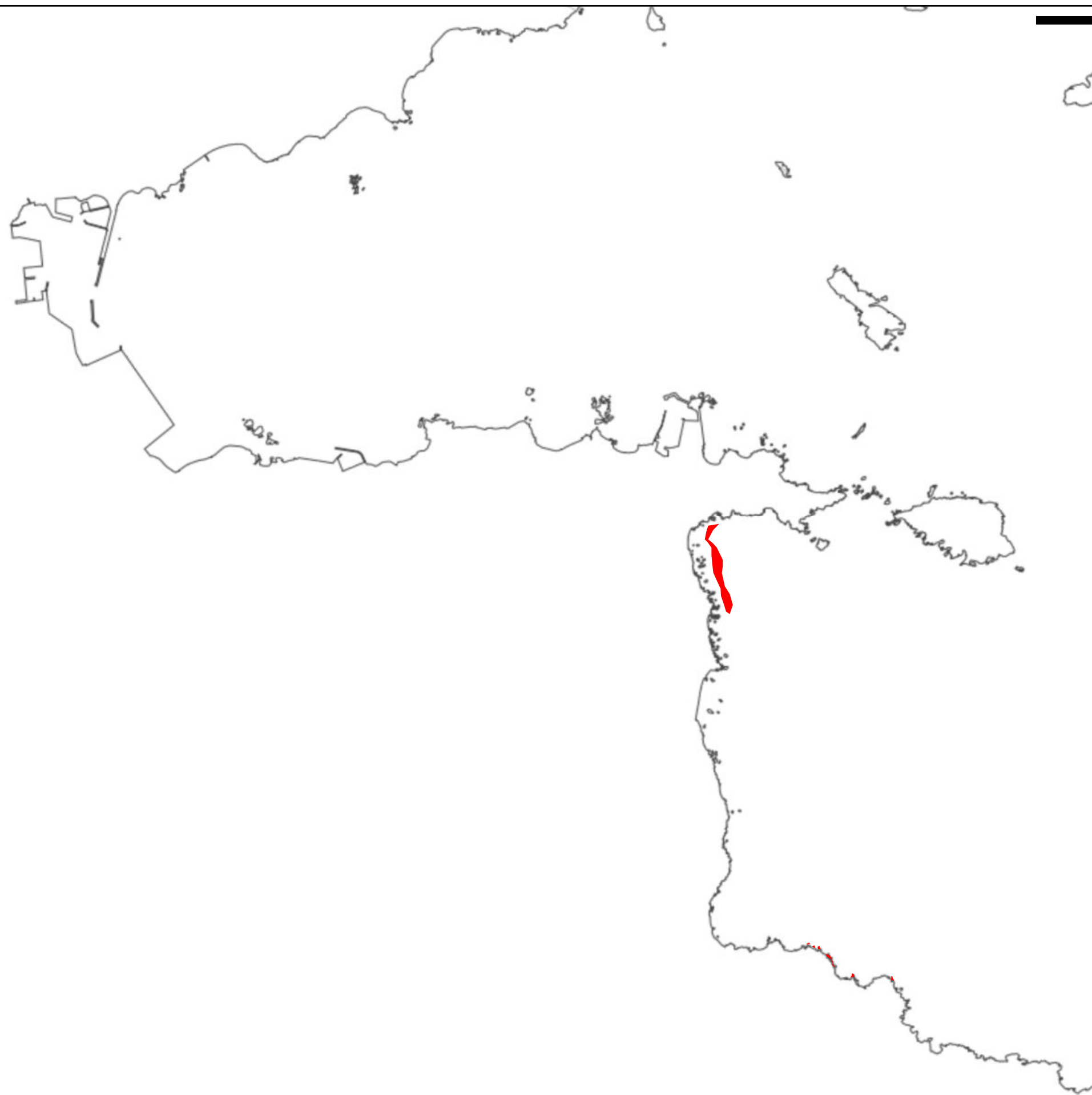
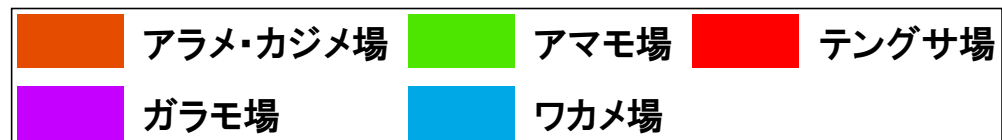




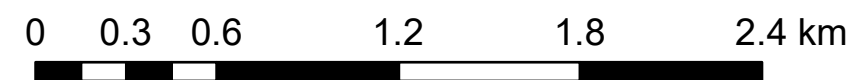
種類別藻場分布(令和3年春季) 34. 早田地区



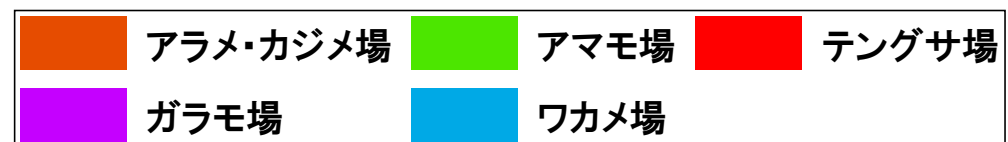
種類別藻場分布(令和3年春季) 36. 尾鷲湾地区

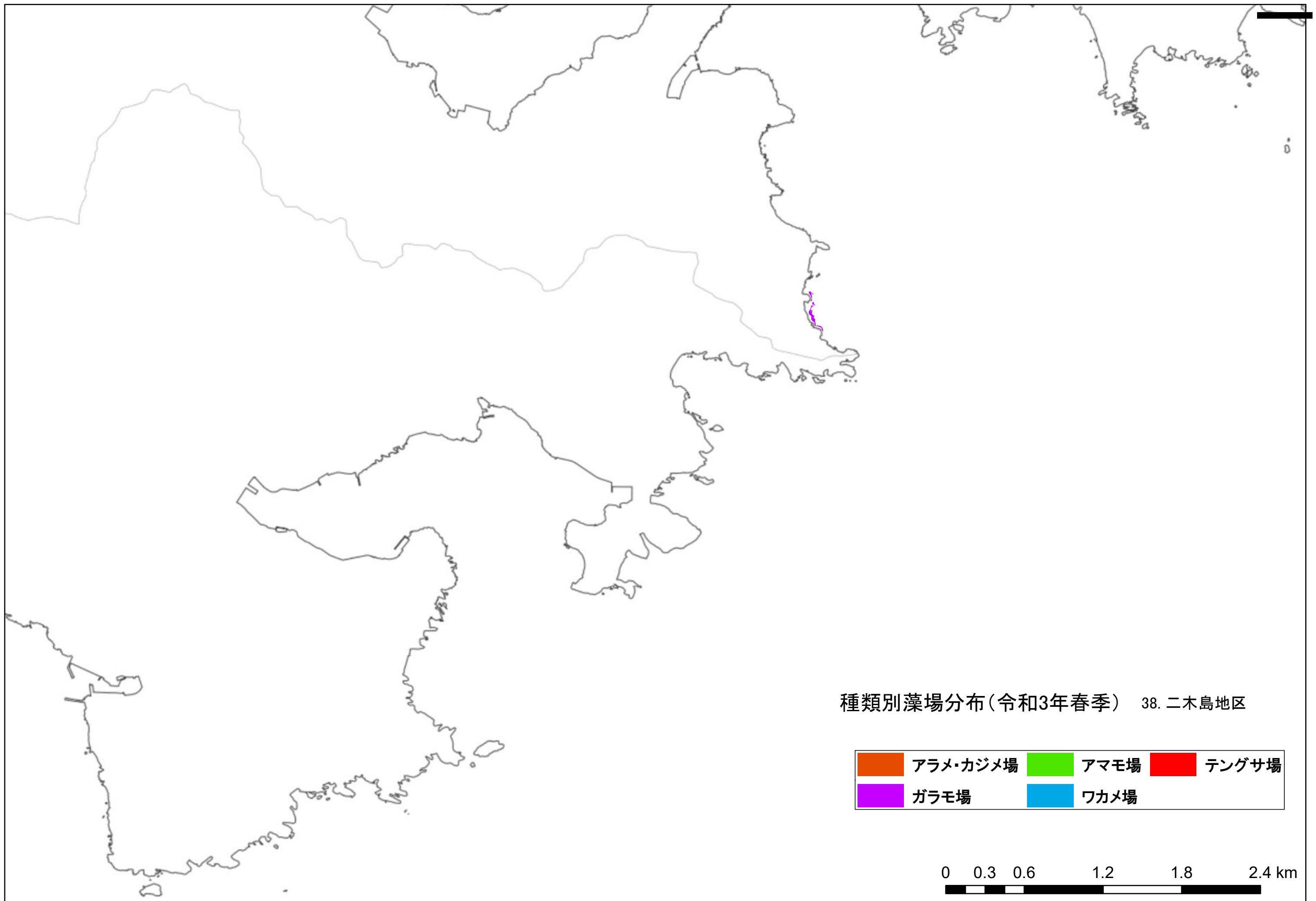


おわせし
尾鷲市

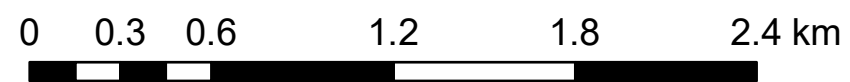
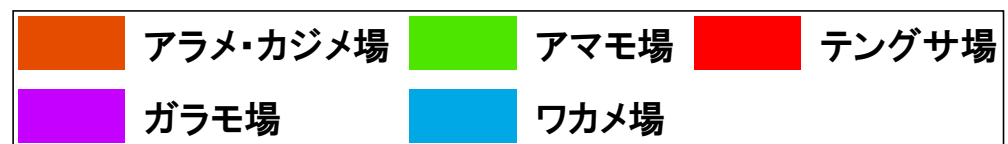


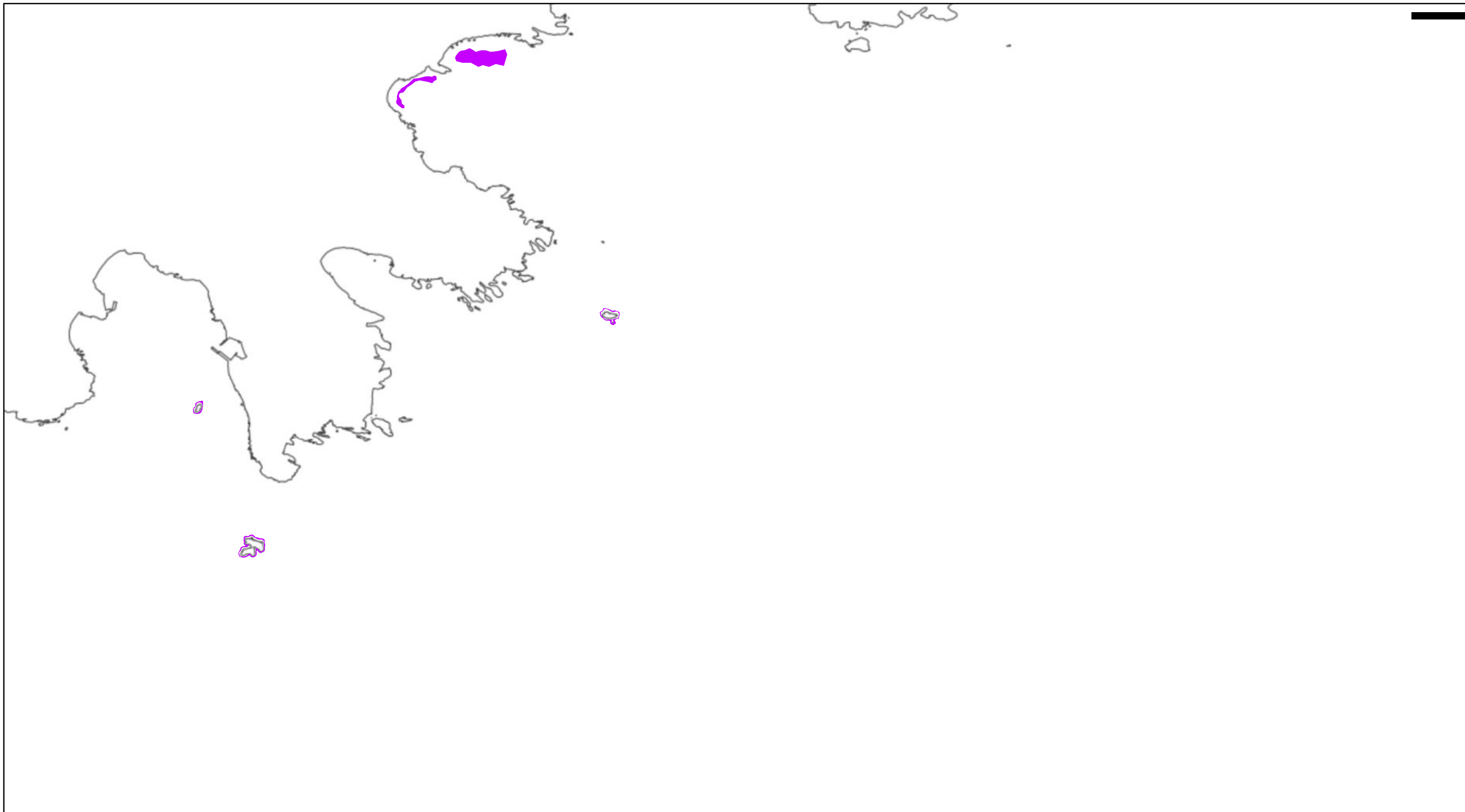
種類別藻場分布(令和3年春季) 37. 賀田湾地区





種類別藻場分布(令和3年春季) 39. 新鹿湾地区






種類別藻場分布(令和3年春季) 40. 磯崎地区

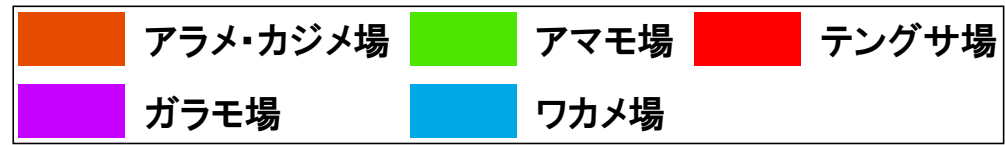
0 0.3 0.6 1.2 1.8 2.4 km

アラメ・カジメ場	アマモ場	テングサ場
ガラモ場	ワカメ場	

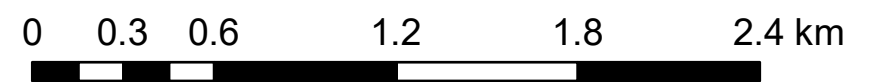

種類別藻場分布(令和3年春季) 41. 木本地区



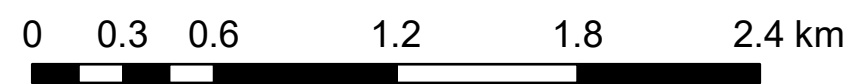
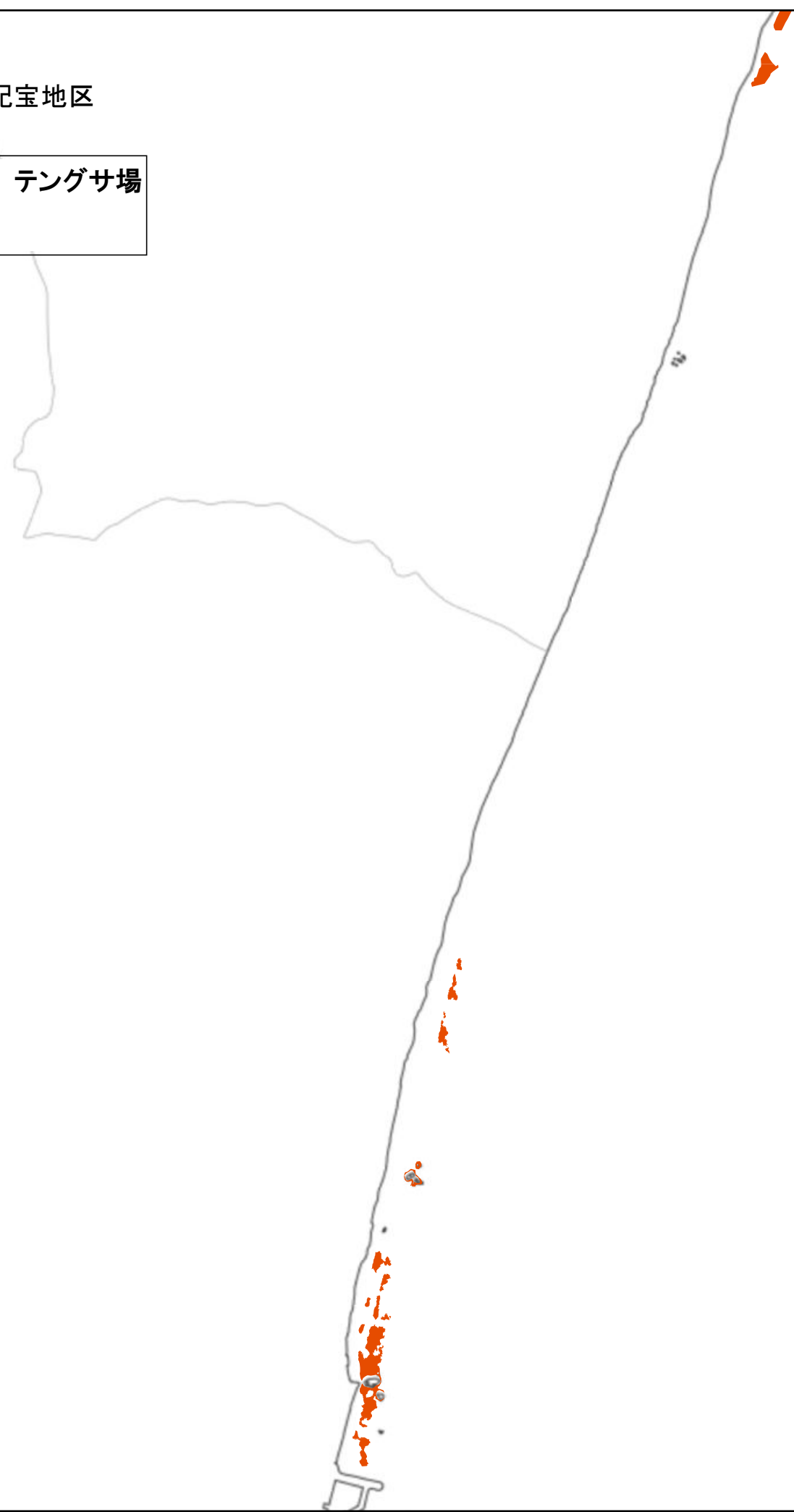

種類別藻場分布(令和3年春季) 42.御浜地区

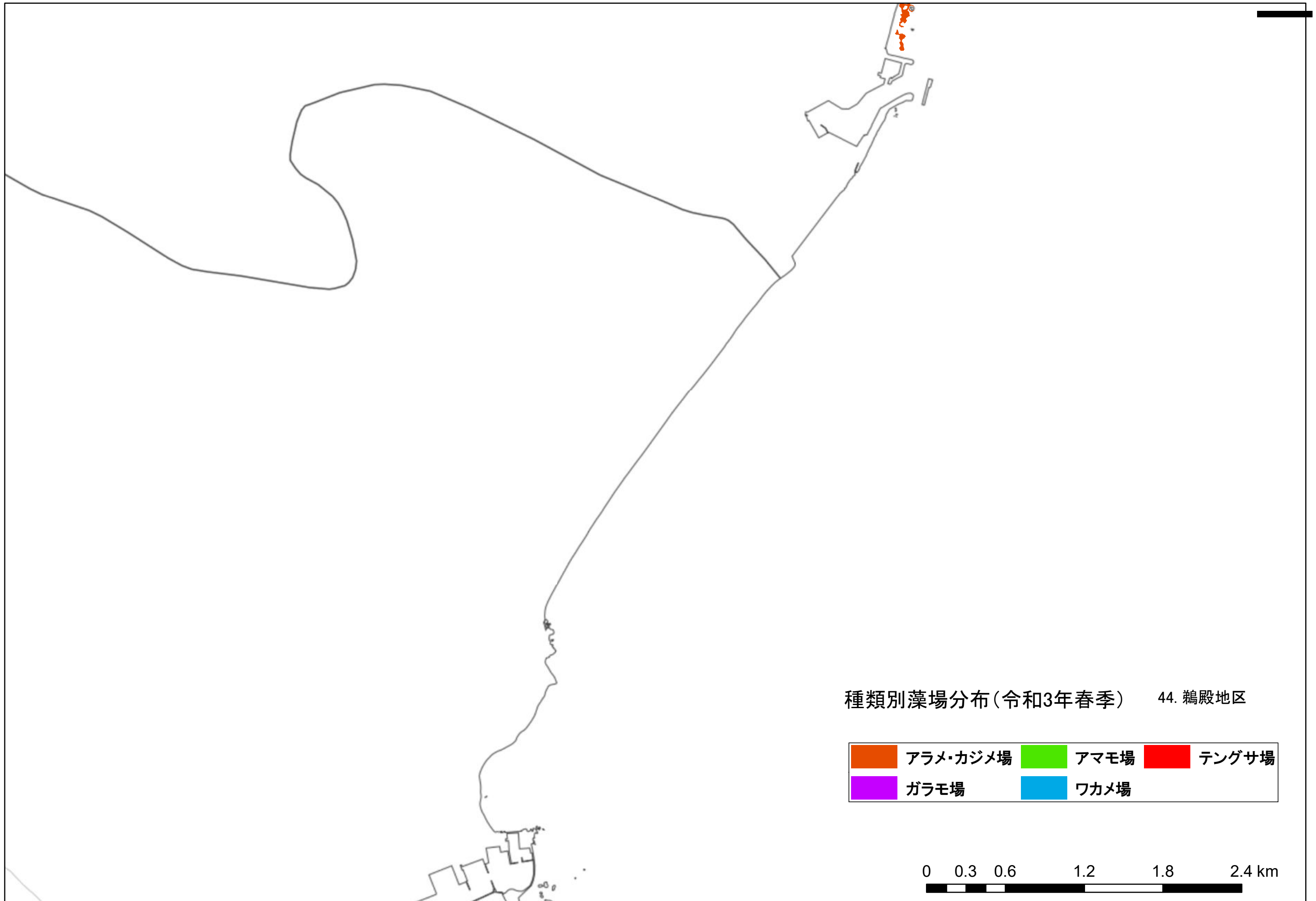


みはまちょう
御浜町

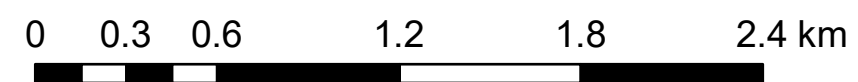
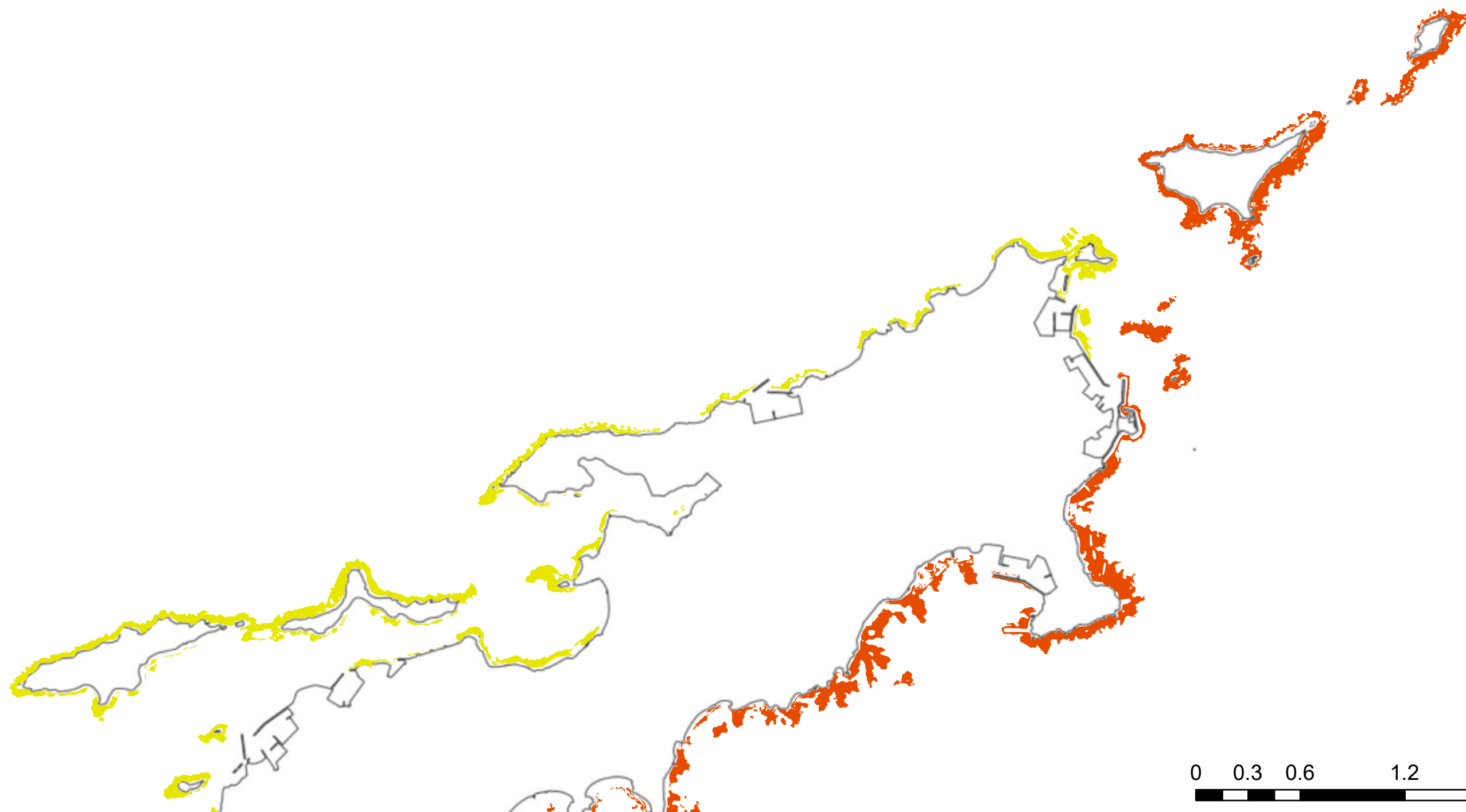


種類別藻場分布(令和3年春季) 43. 紀宝地区

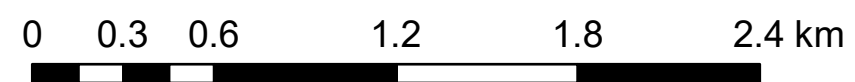
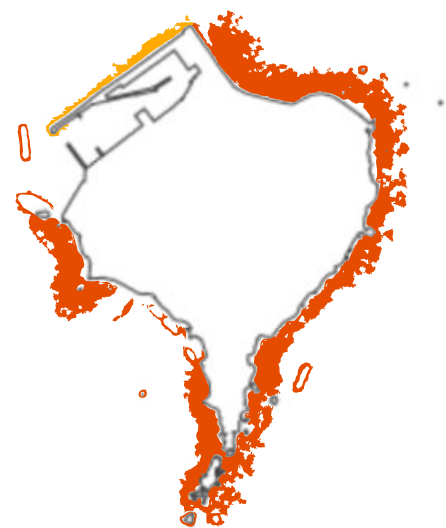


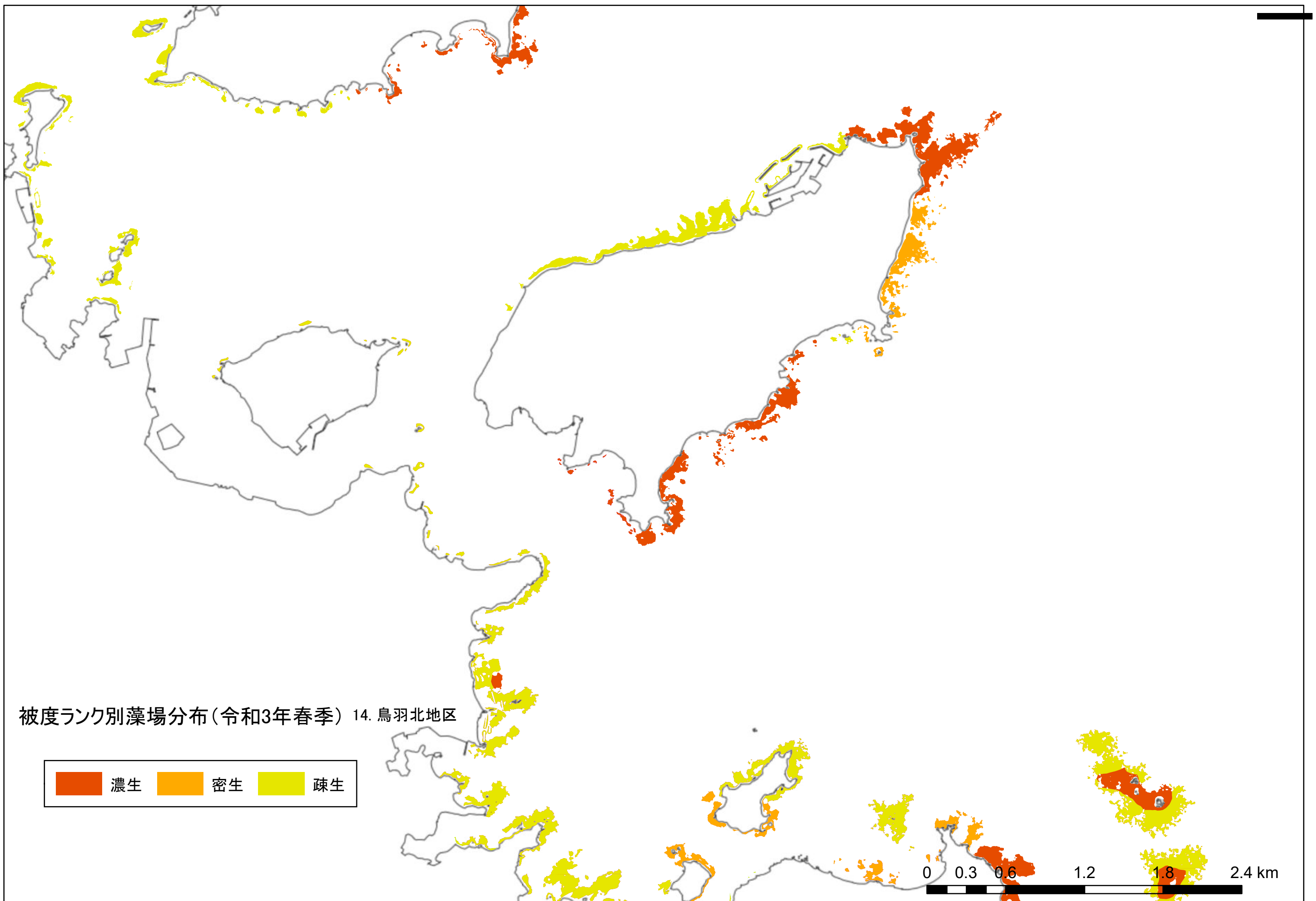


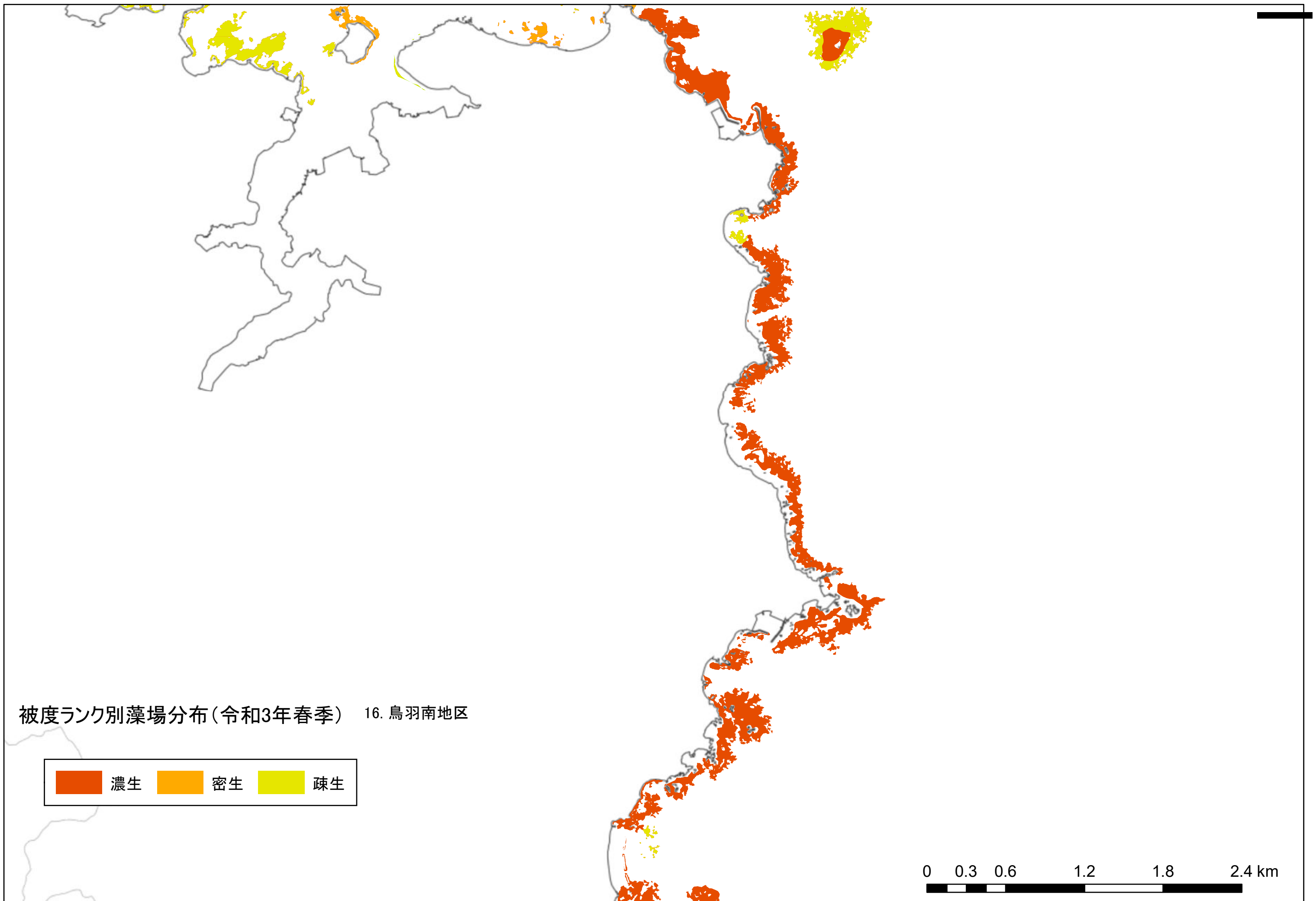
被度ランク別藻場分布(令和3年春季) 12. 答志島地区



被度ランク別藻場分布(令和3年春季) 13. 神島地区



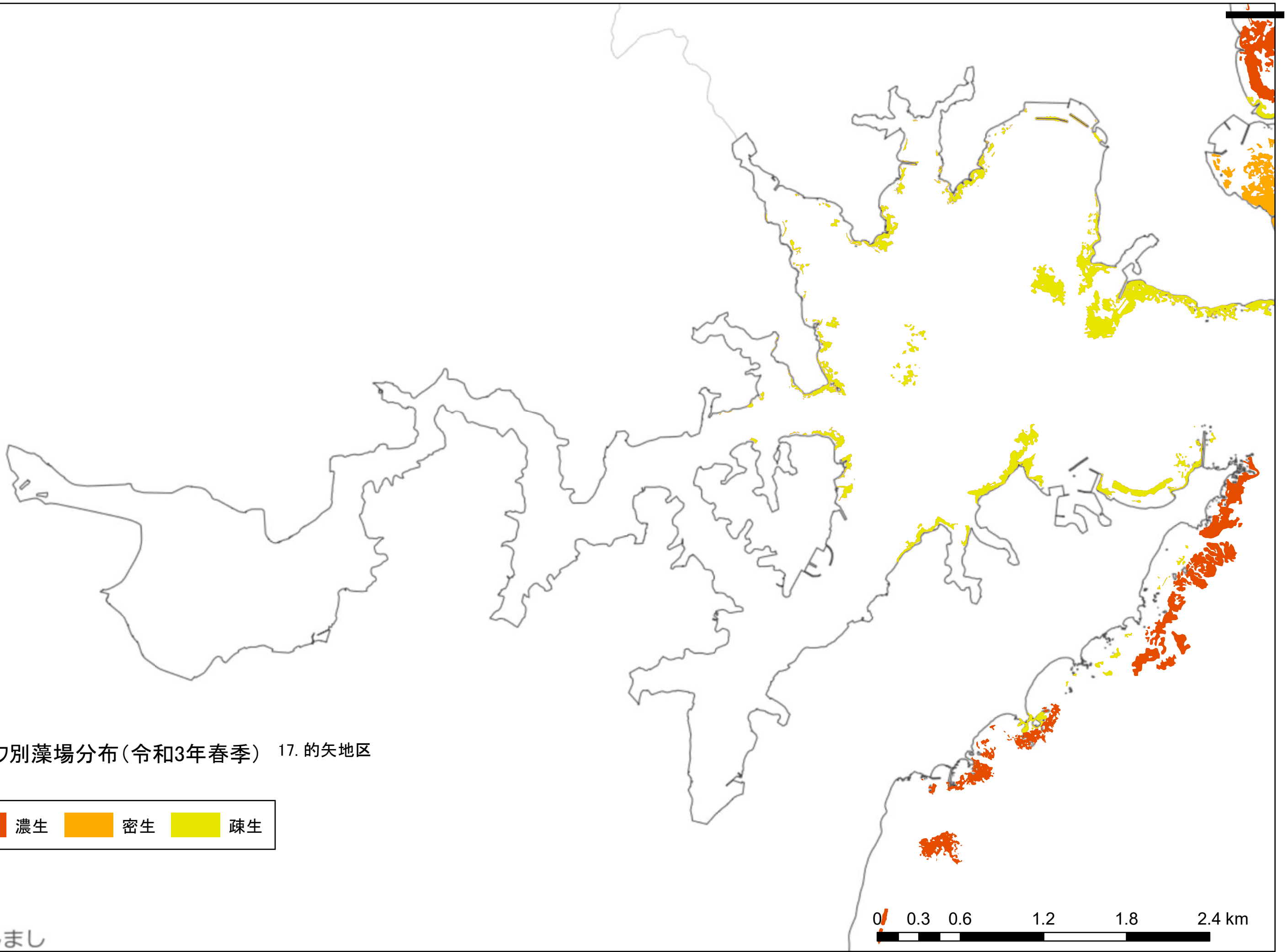
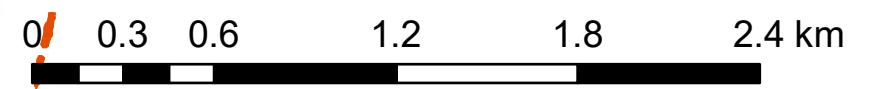


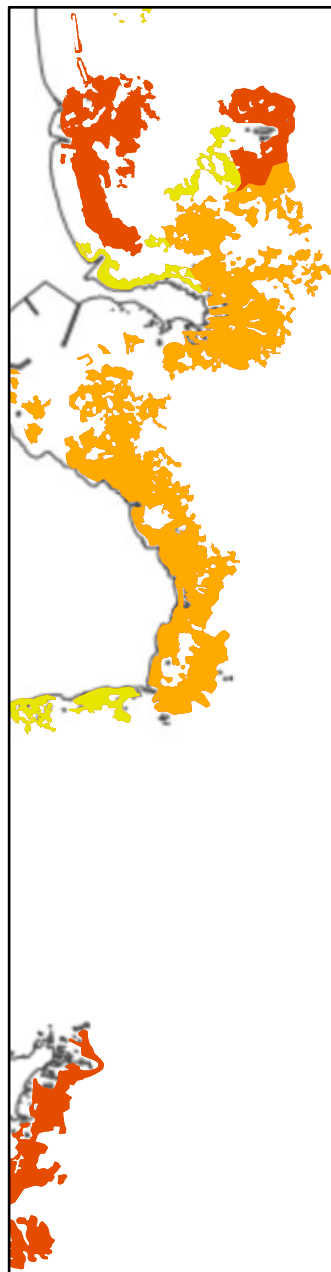


被度ランク別藻場分布(令和3年春季) 17. 的矢地区

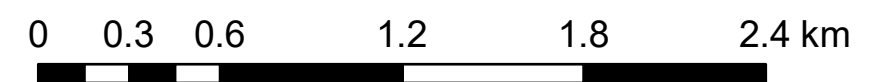


しまし

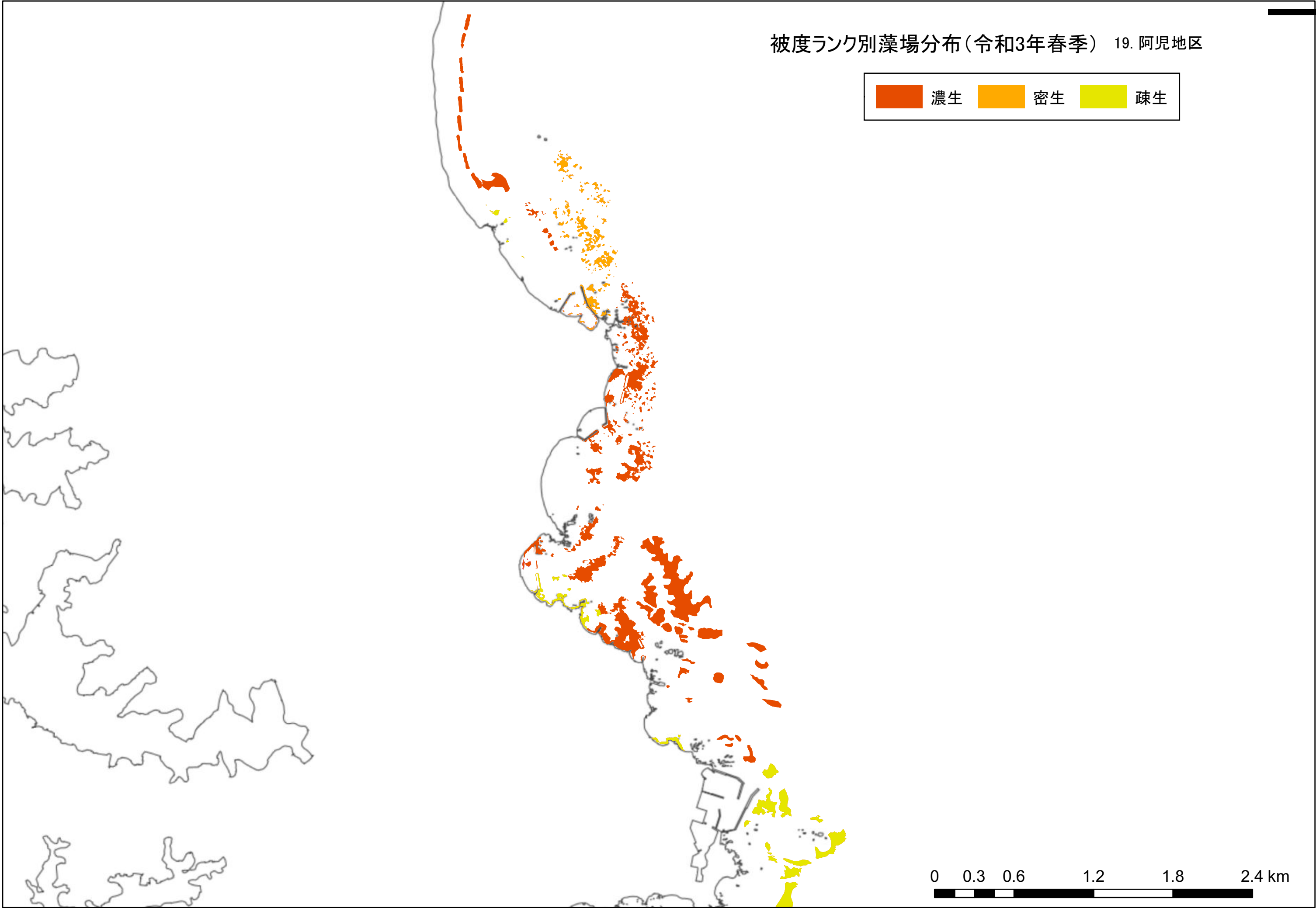


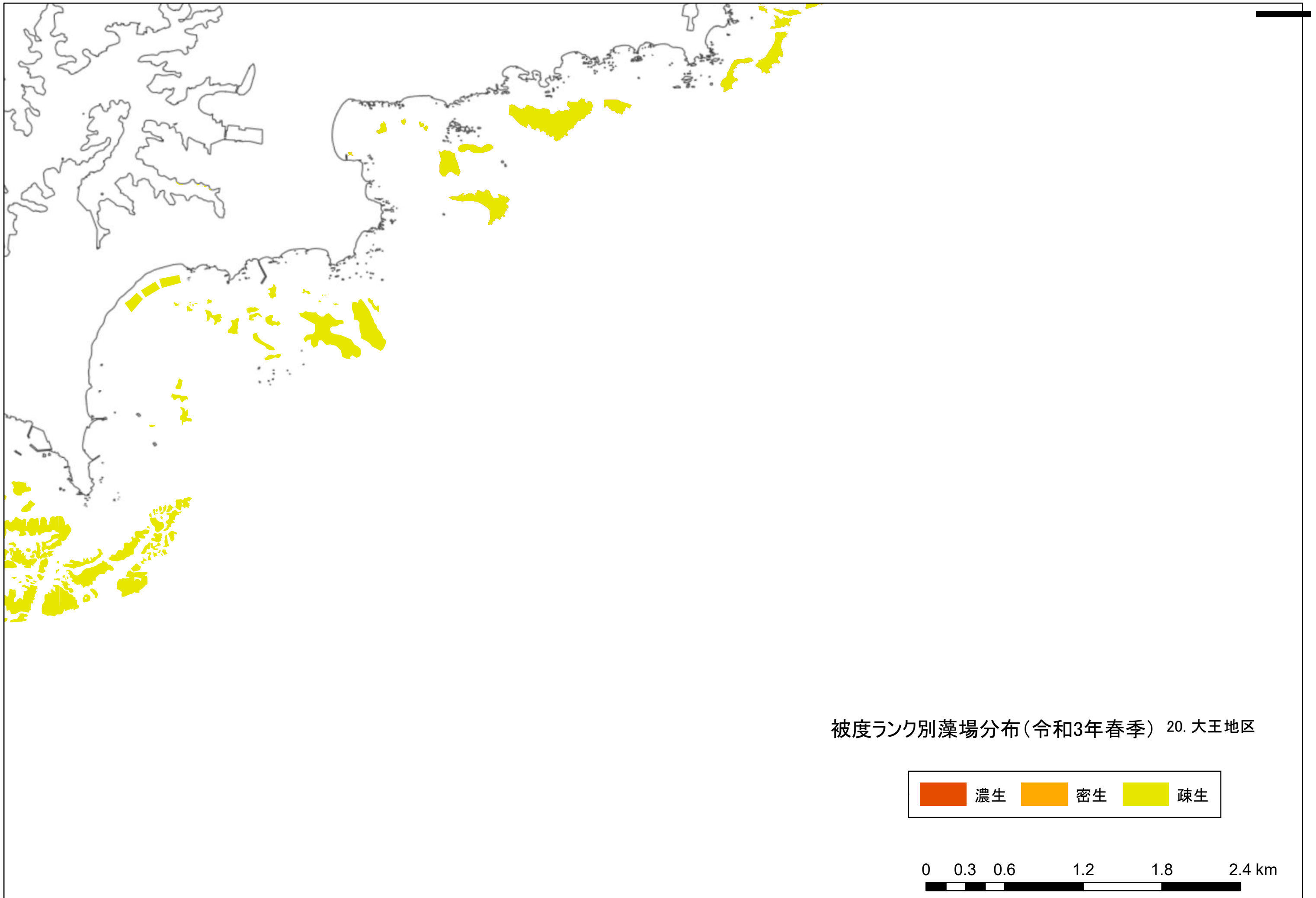


被度ランク別藻場分布(令和3年春季) 18. 的矢東地区



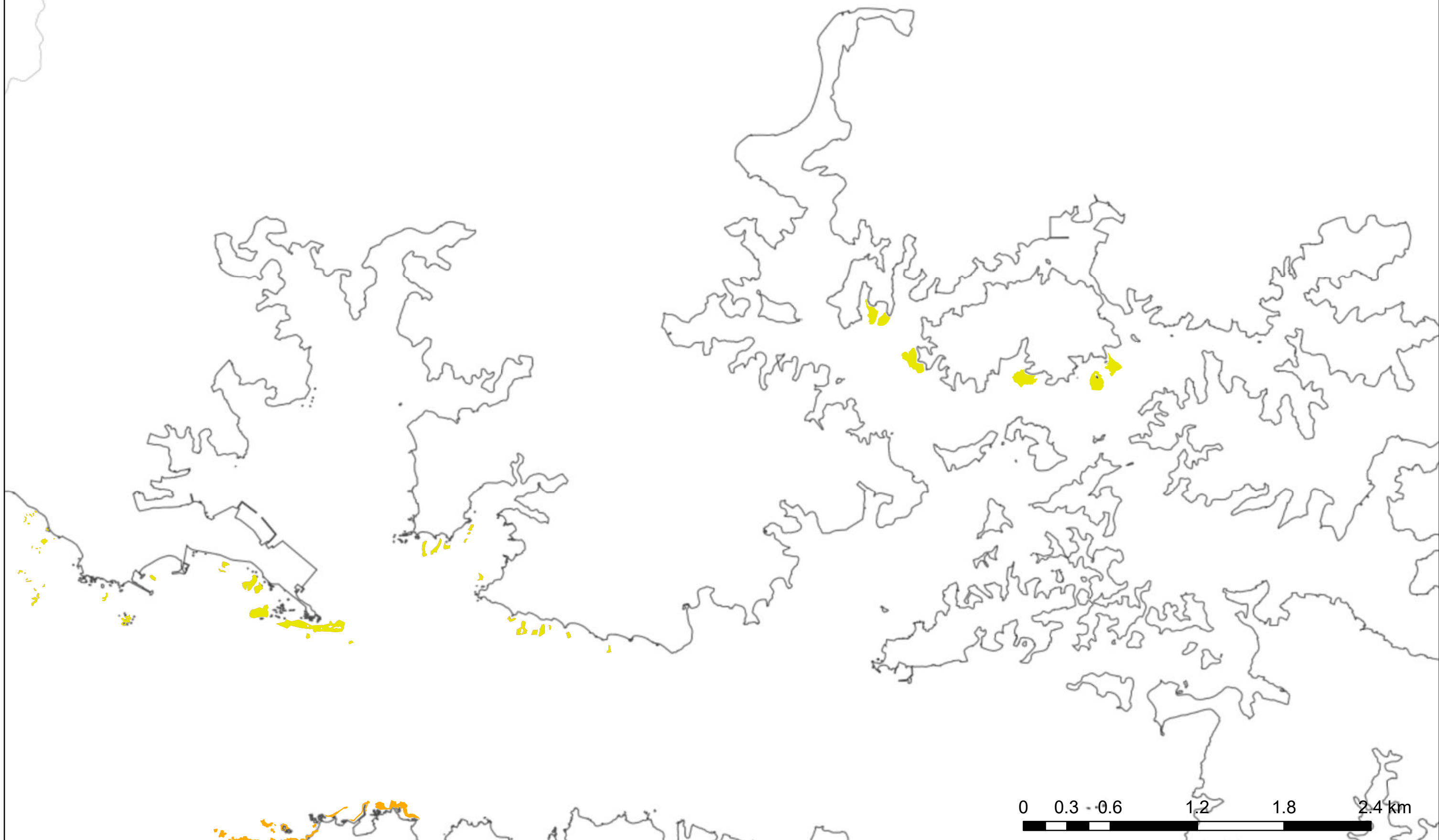
被度ランク別藻場分布(令和3年春季) 19. 阿児地区

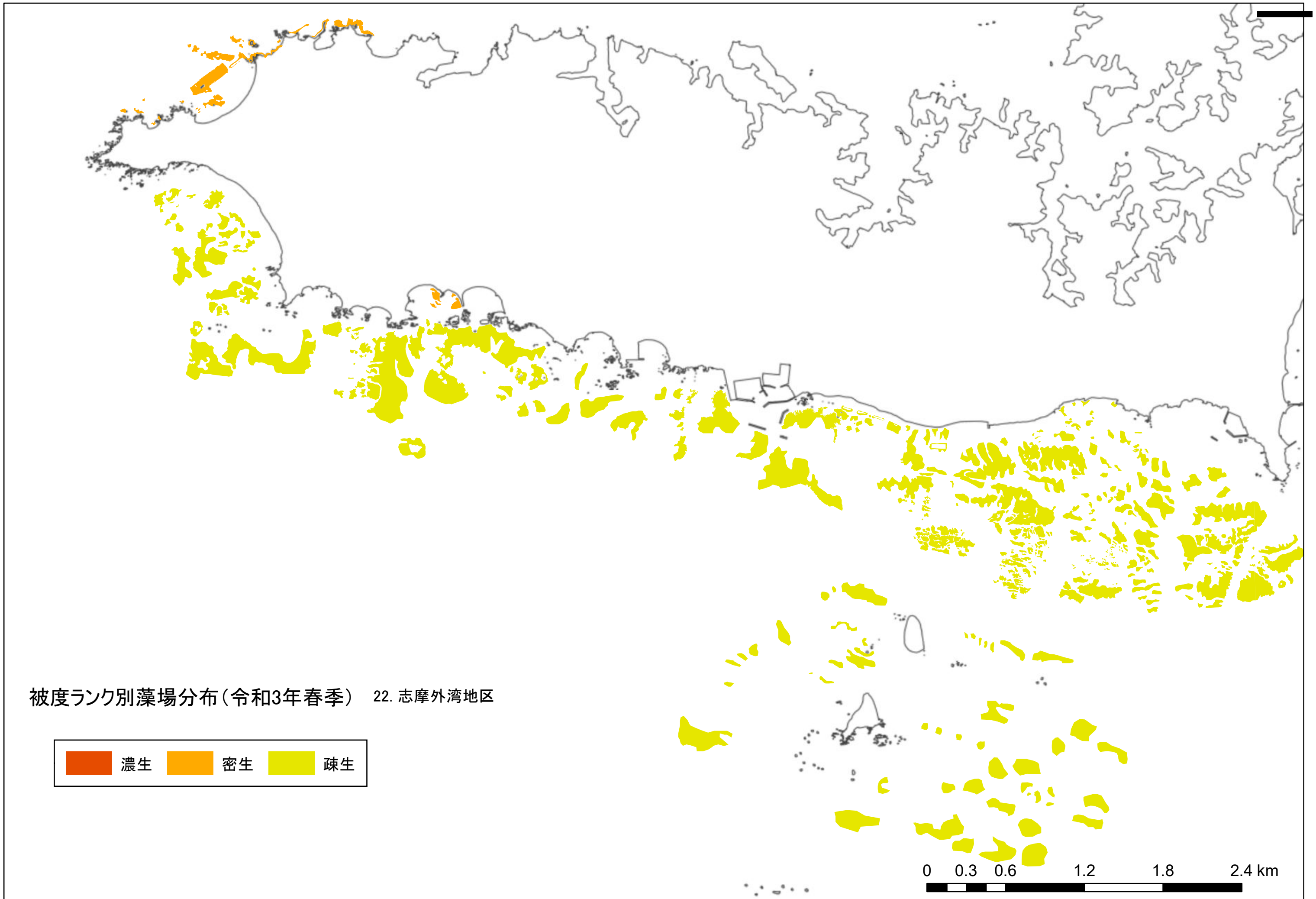




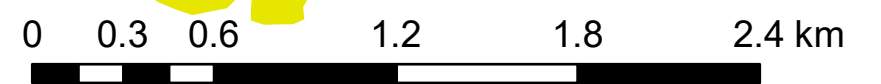
被度ランク別藻場分布(令和3年春季) 21. 英虞湾地区

しまし
志摩市



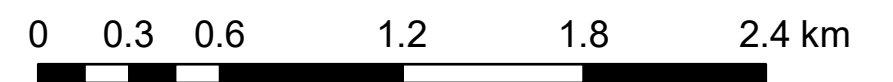


被度ランク別藻場分布(令和3年春季) 22. 志摩外湾地区





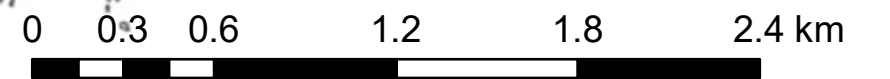
被度ランク別藻場分布(令和3年春季) 24. 五ヶ所湾南地区

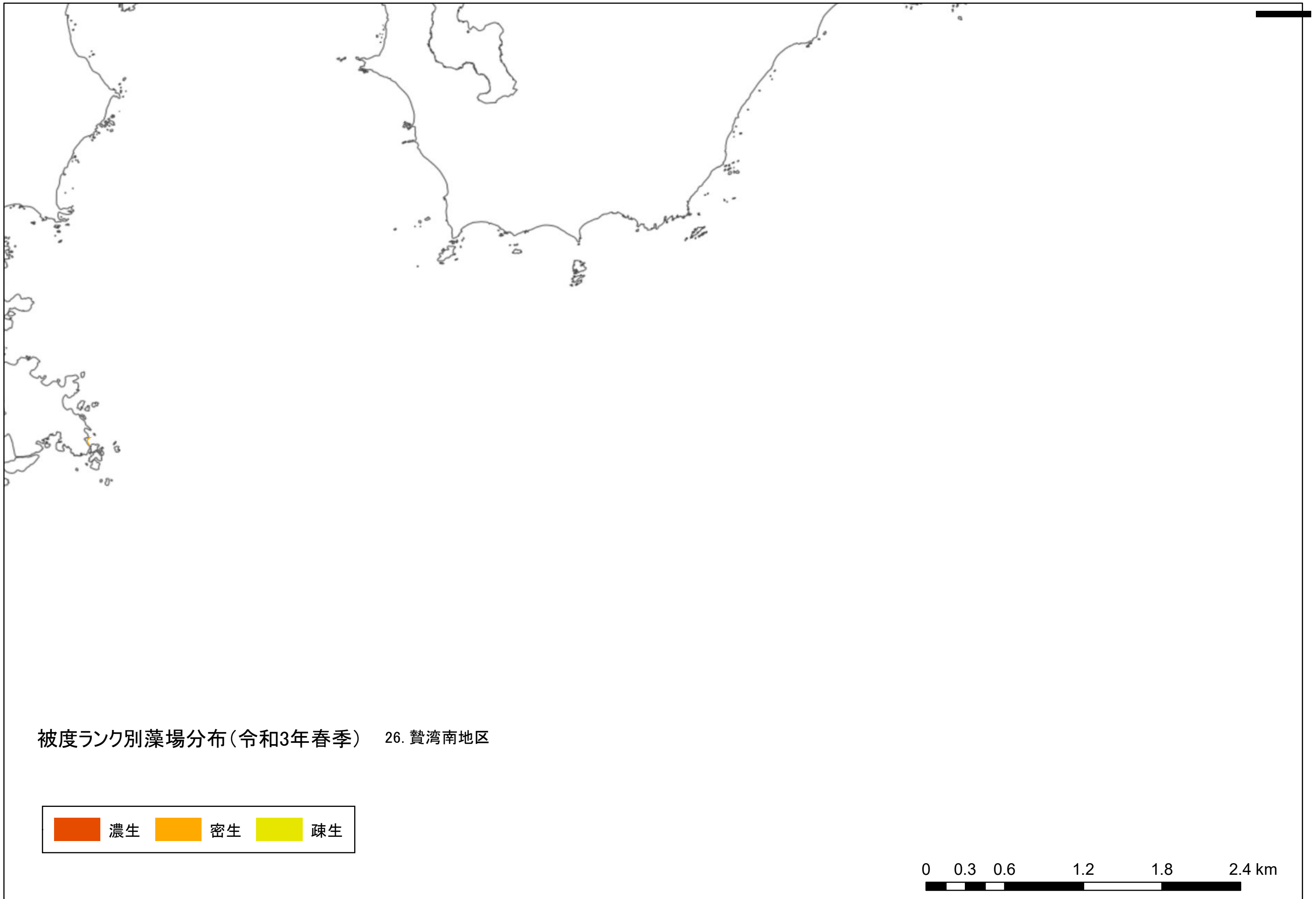


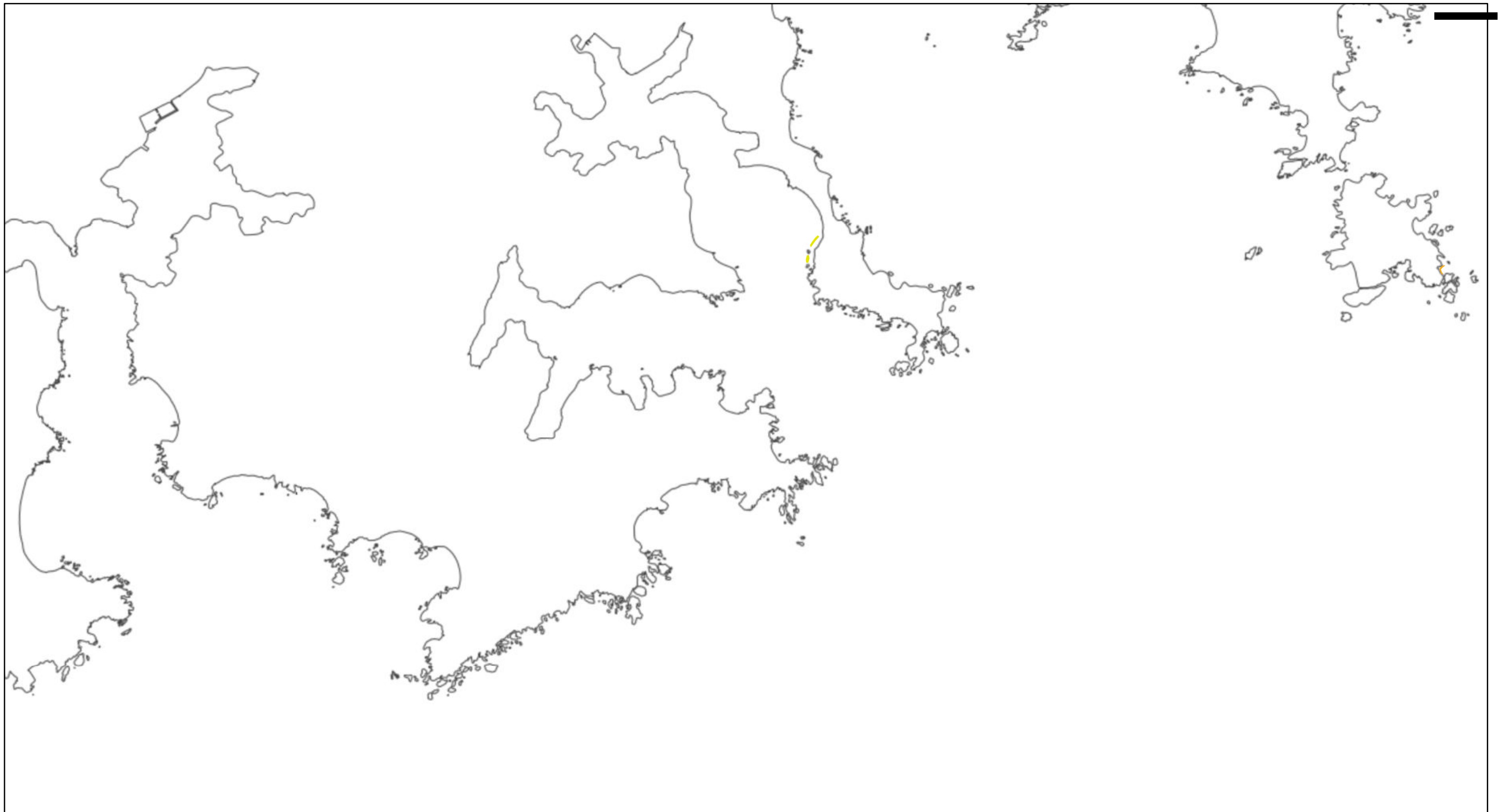
被度ランク別藻場分布(令和3年春季) 25. 贊湾北地区



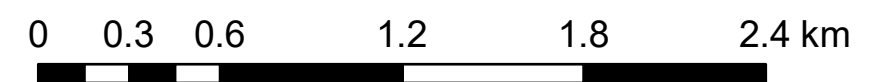
みなみいせちょう
南伊勢町





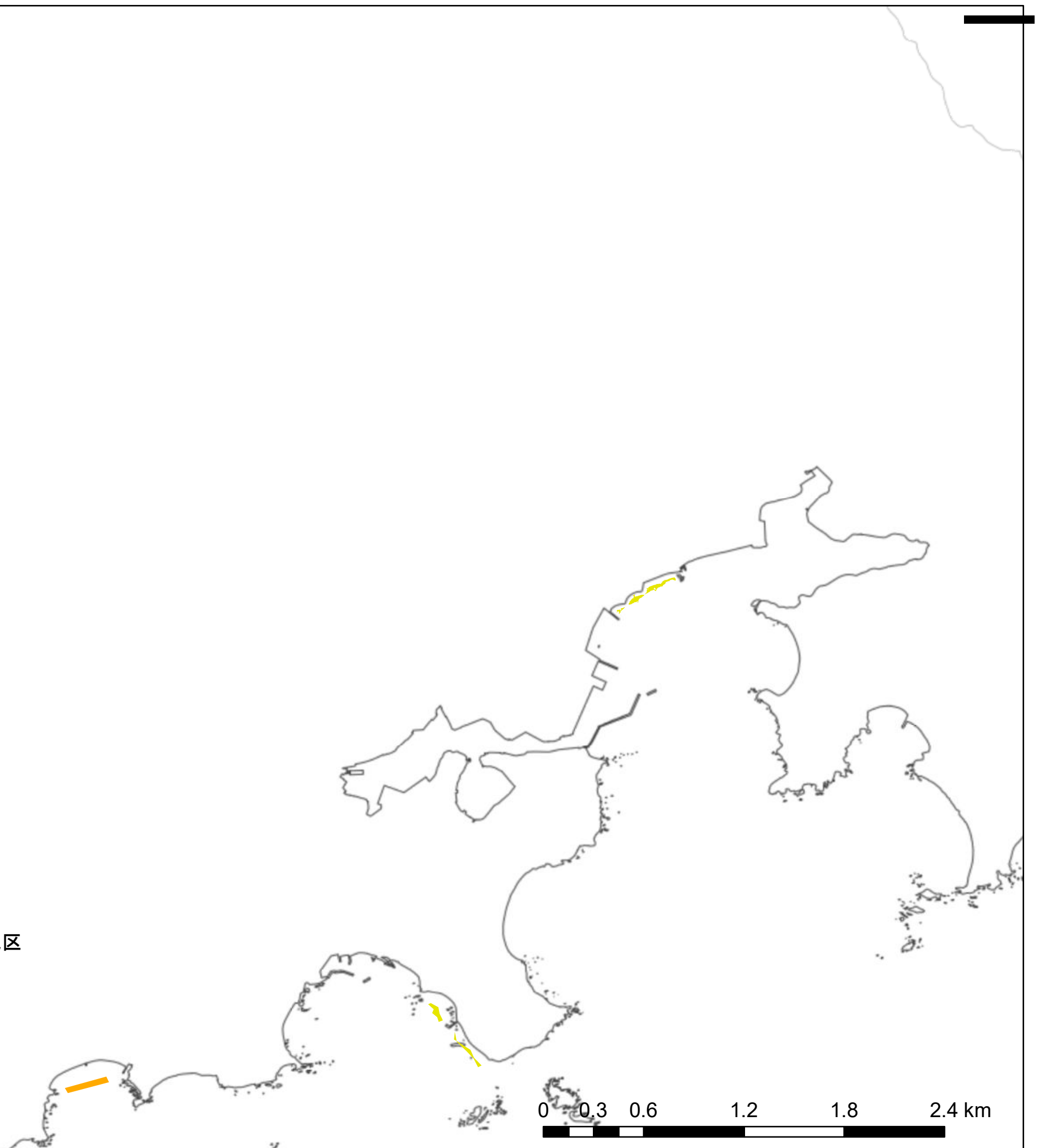


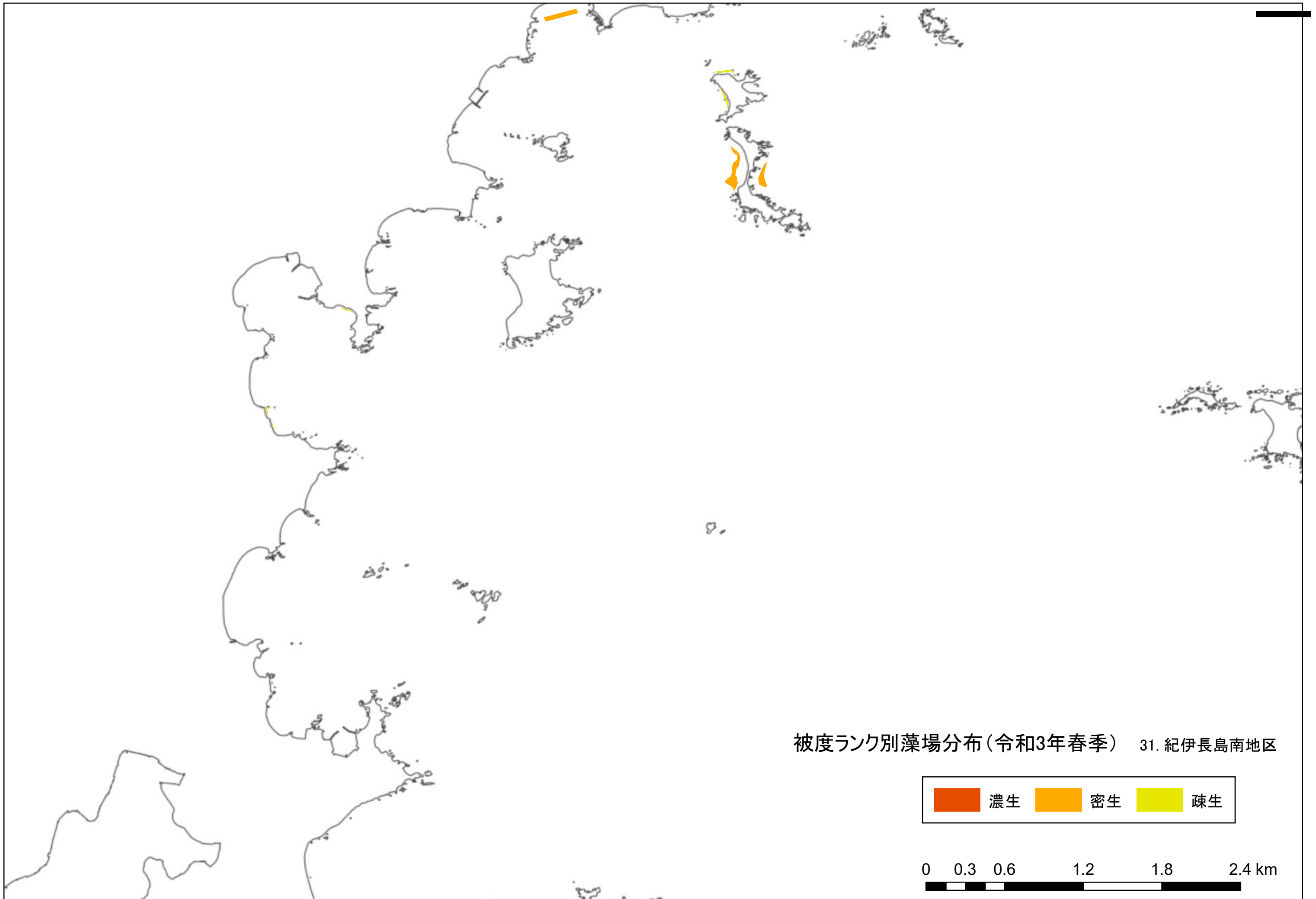
被度ランク別藻場分布(令和3年春季) 28. 方座浦、古和浦地区

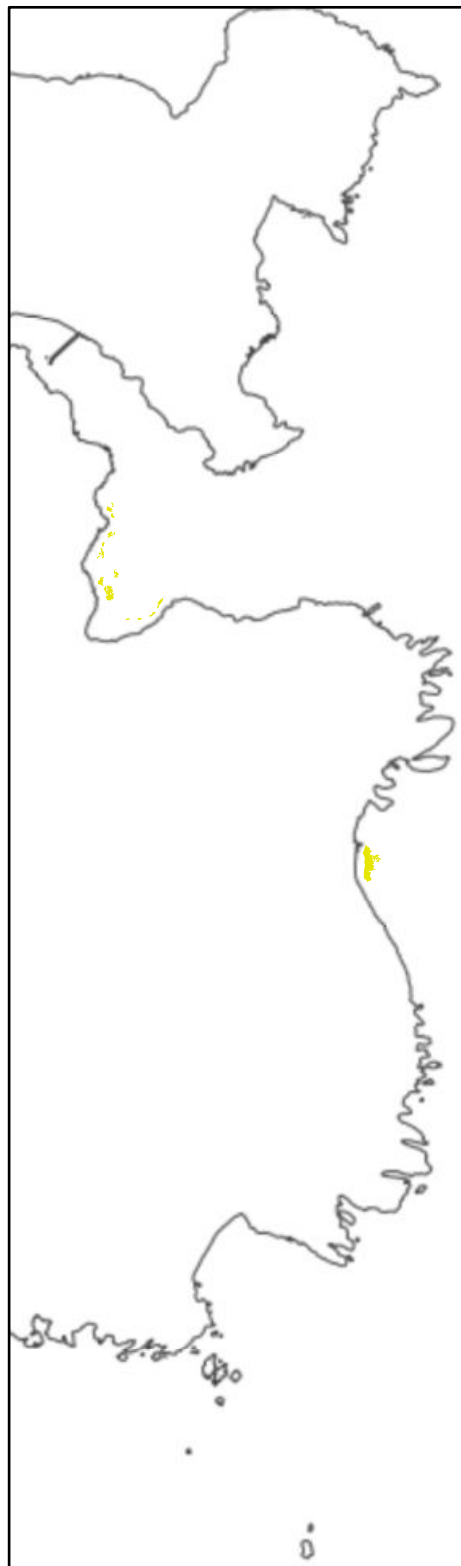


被度ランク別藻場分布(令和3年春季) 30. 紀伊長島北地区

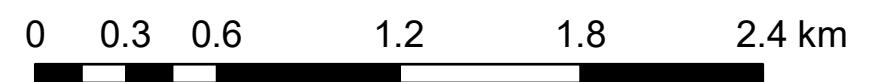
濃生 密生 疎生



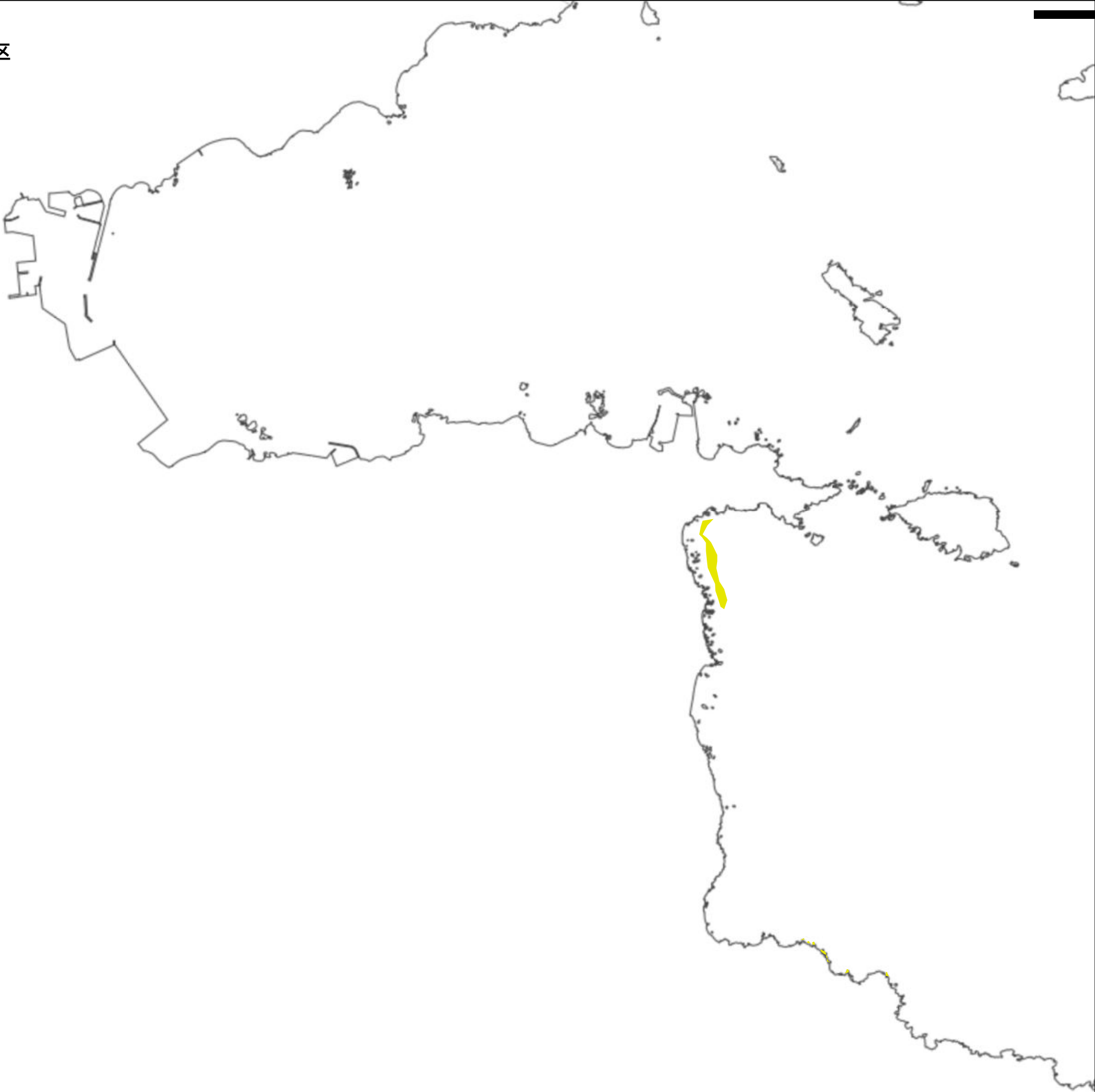




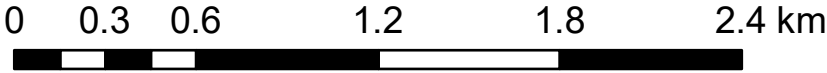
被度ランク別藻場分布(令和3年春季) 34. 早田地区



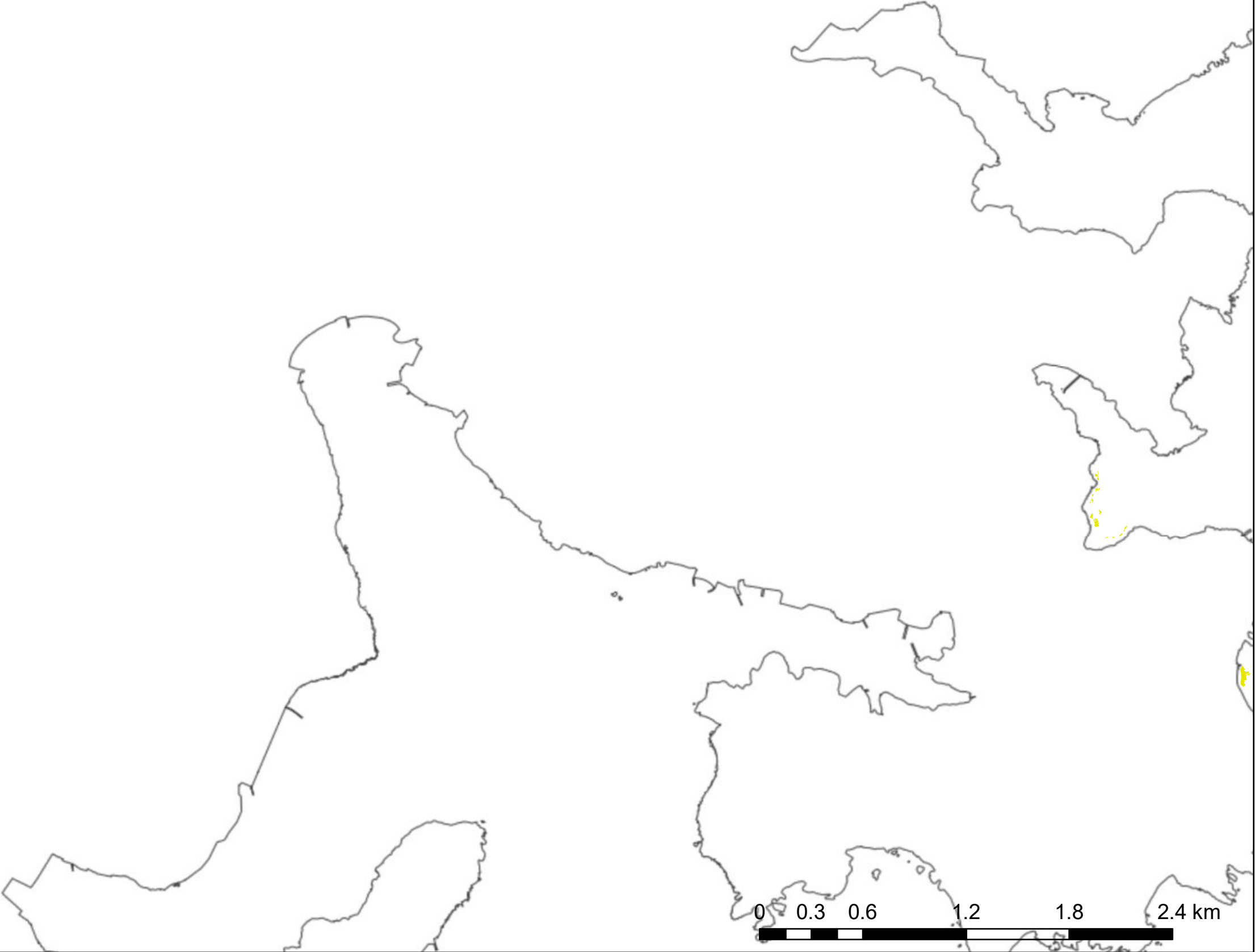
被度ランク別藻場分布(令和3年春季) 36. 尾鷲湾地区

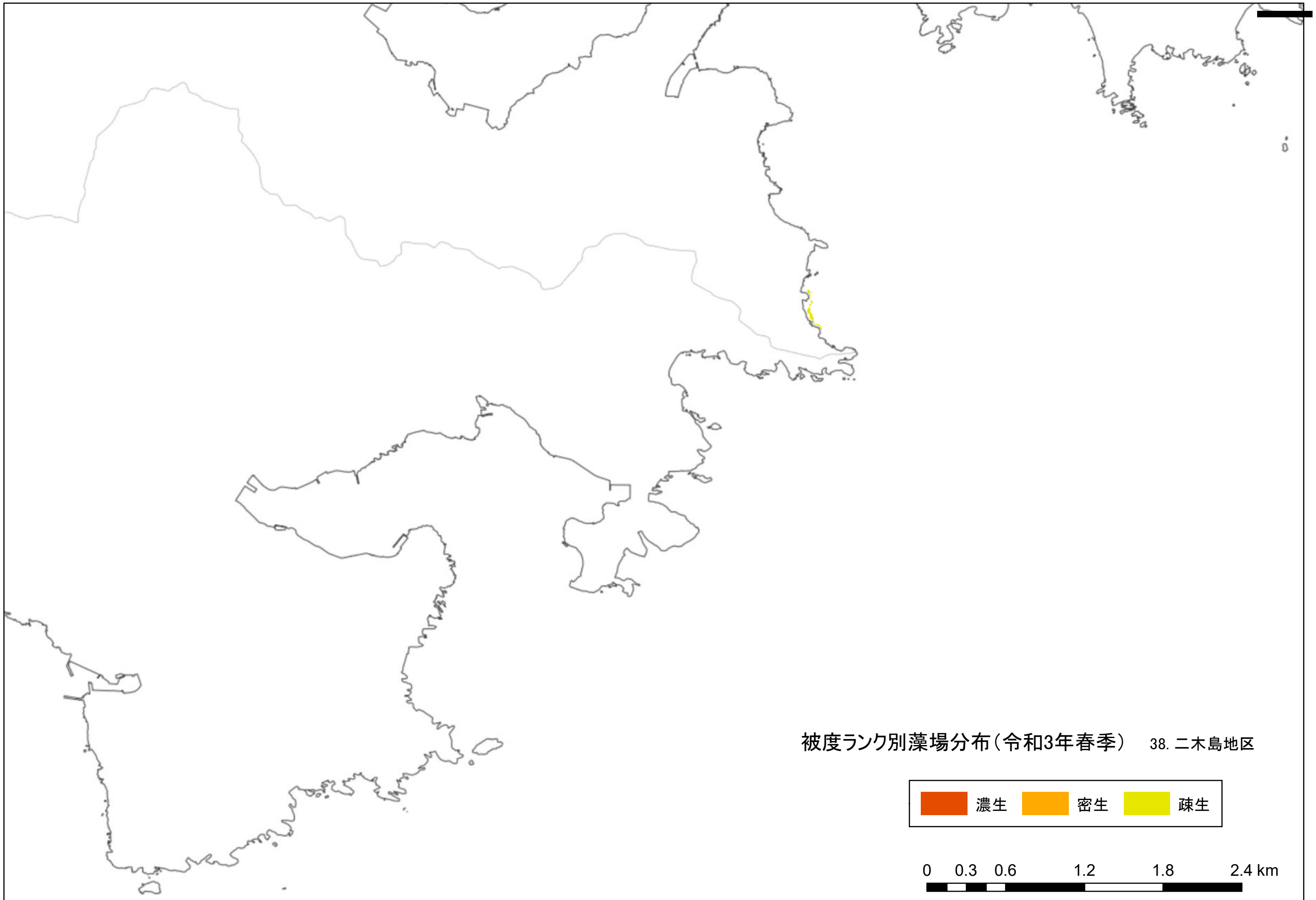


おわせし
尾鷲市

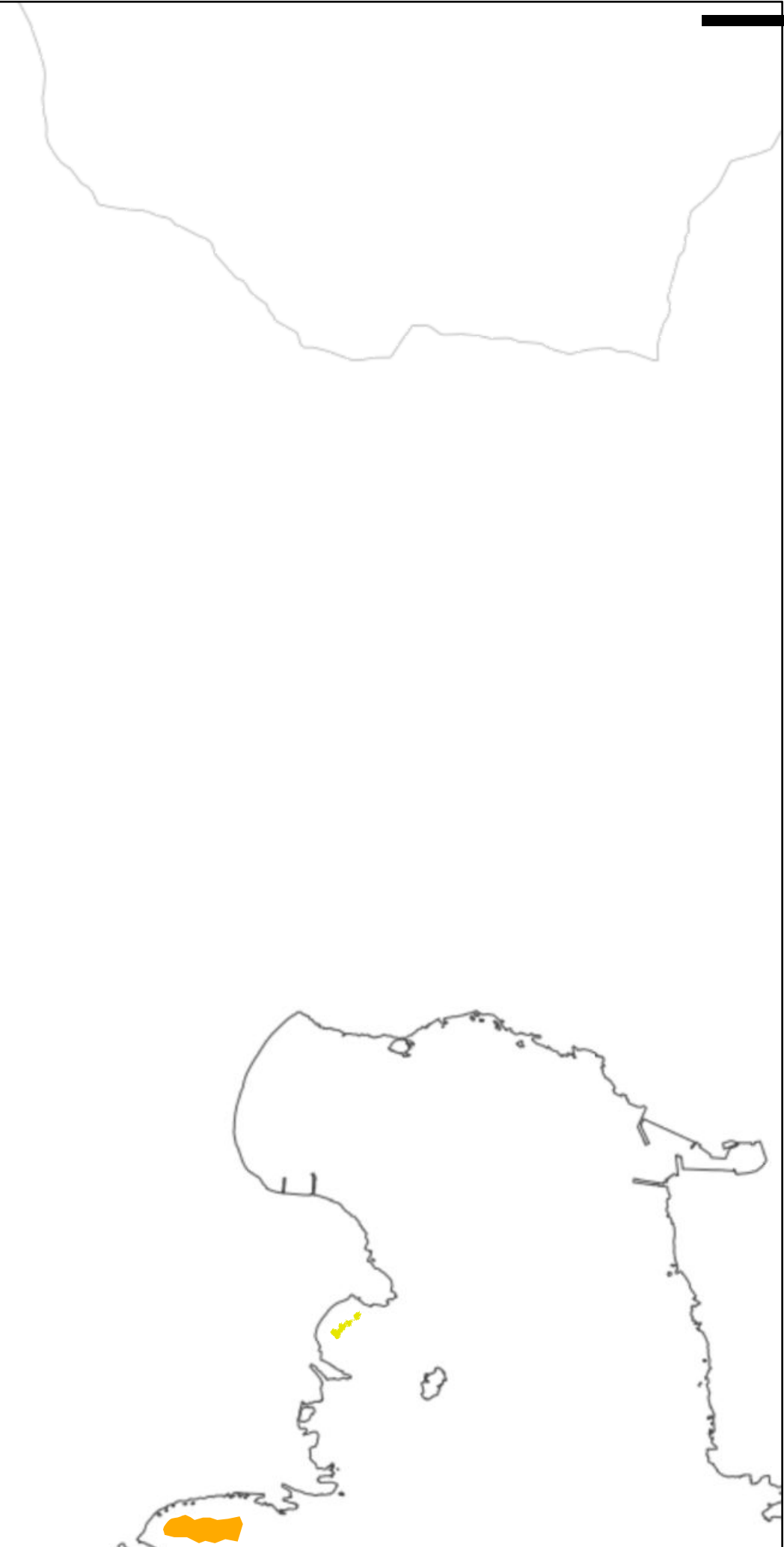
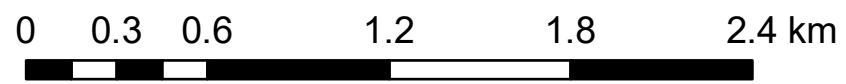


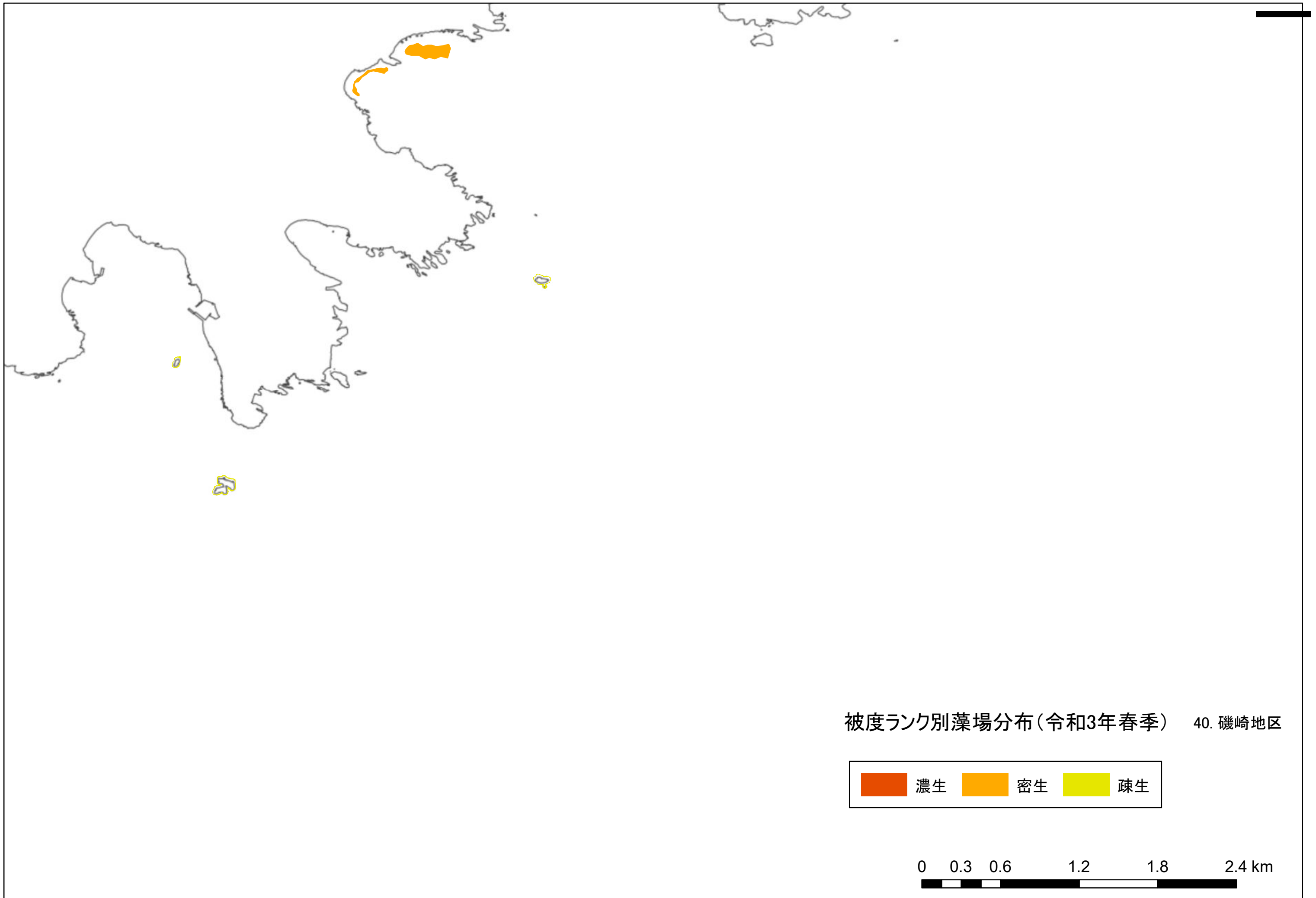
被度ランク別藻場分布(令和3年春季) 37. 賀田湾地区



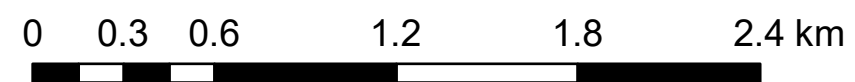


被度ランク別藻場分布(令和3年春季) 39. 新鹿湾地区





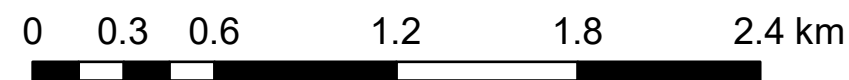

被度ランク別藻場分布(令和3年春季) 41. 木本地区



被度ランク別藻場分布(令和3年春季) 42.御浜地区



みはまちょう
御浜町



被度ランク別藻場分布(令和3年春季) 43. 紀宝地区

