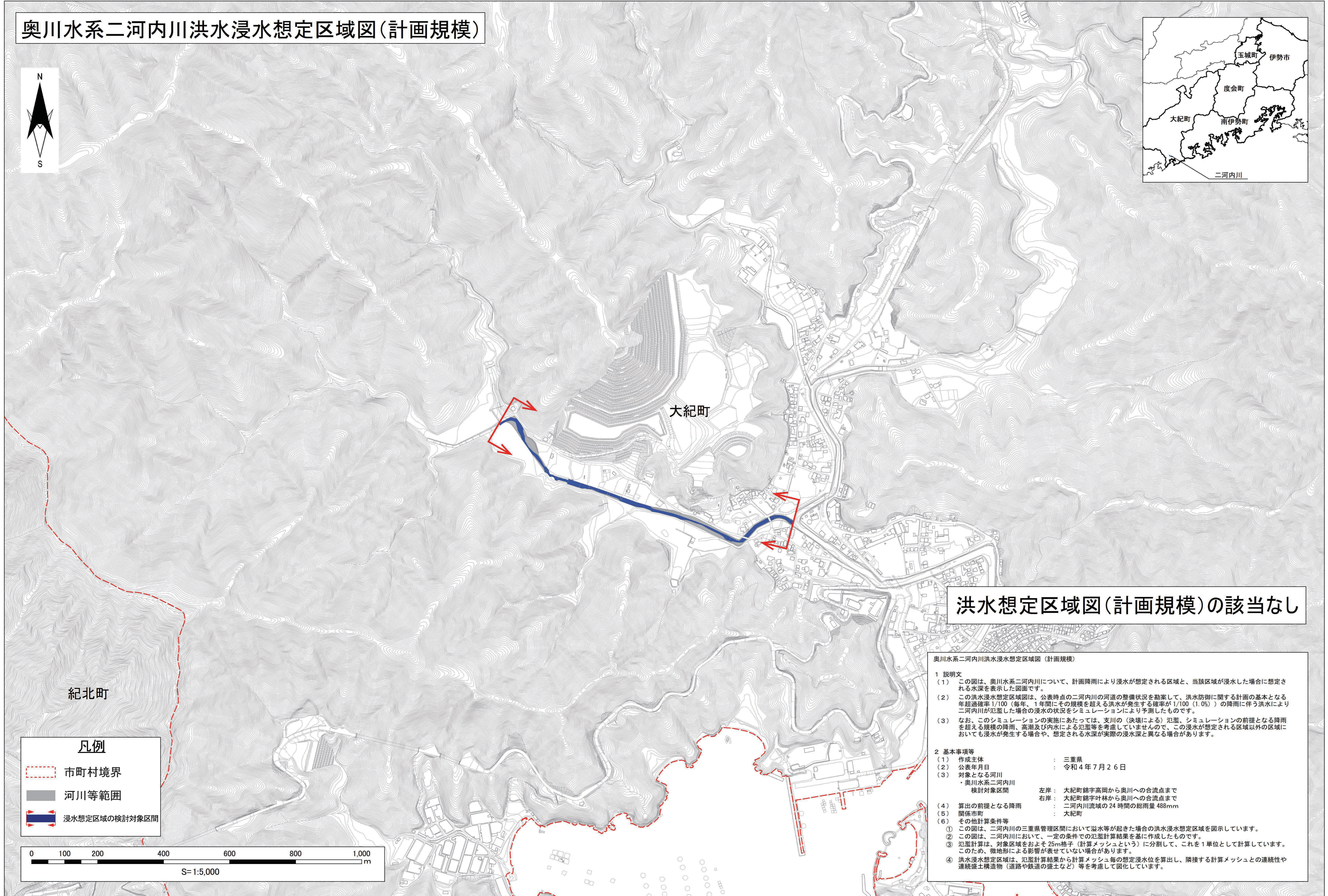



奥川水系二河内川洪水浸水想定区域図(計画規模)



洪水想定区域図(計画規模)の該当なし

奥川水系二河内川洪水浸水想定区域図(計画規模)

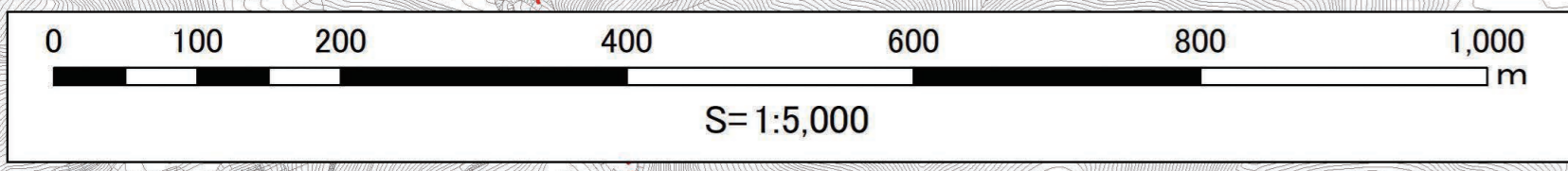
1 説明文
(1) この図は、奥川水系二河内川について、計画降雨により浸水が想定される区域と、当該区域が浸水した場合に想定される水深を表示した図面です。
(2) この洪水浸水想定区域図は、公表時点の二河内川の河道の整備状況を勘案して、洪水防御に関する計画の基本となる年超過確率 1/100 (毎年、1 年間にその規模を超える洪水が発生する確率が 1/100 (1.0%)) の降雨に伴う洪水により二河内川が氾濫した場合の浸水の状況をシミュレーションにより予測したものです。
(3) なお、このシミュレーションの実施にあたっては、支川の(決壊による)氾濫、シミュレーションの前提となる降雨を超える規模の降雨、高潮及び内水による氾濫等を考慮していませんので、この浸水が想定される区域以外の区域においても浸水が発生する場合や、想定される水深が実際の浸水深と異なる場合があります。

2 基本事項等
(1) 作成主体 : 三重県
(2) 公表年月日 : 令和 4 年 7 月 2 6 日
(3) 対象となる河川 : 奥川水系二河内川
検討対象区間 左岸: 大紀町錦字高岡から奥川への合流点まで
右岸: 大紀町錦字叶林から奥川への合流点まで
(4) 算出の前提となる降雨 : 二河内川流域の 24 時間の総雨量 488mm
(5) 関係市町 : 大紀町
(6) その他計算条件等

① この図は、二河内川の三重県管理区間において溢水等が起きた場合の洪水浸水想定区域を図示しています。
② この図は、二河内川において、一定の条件での氾濫計算結果を基に作成したものです。
③ 氾濫計算は、対象区域をおよそ 25m 格子 (計算メッシュという) に分割して、これを 1 単位として計算しています。このため、微地形による影響が表せていない場合があります。
④ 洪水浸水想定区域は、氾濫計算結果から計算メッシュ毎の想定浸水水位を算出し、隣接する計算メッシュとの連続性及び連続盛土構造物 (道路や鉄道の盛土など) 等を考慮して図化しています。

凡例

- 市町村境界
- 河川等範囲
- 浸水想定区域の検討対象区間



この地図は三重県市町総合事務組合管理者の承認を得て、同組合所管の「2017三重県共有デジタル地図(数値地形図縮図2,500を使用し、調整したものである。(承認番号:三総合地第42号)本成果を複製あるいは使用して地図を調整する場合は、同組合の承認を必要とする。