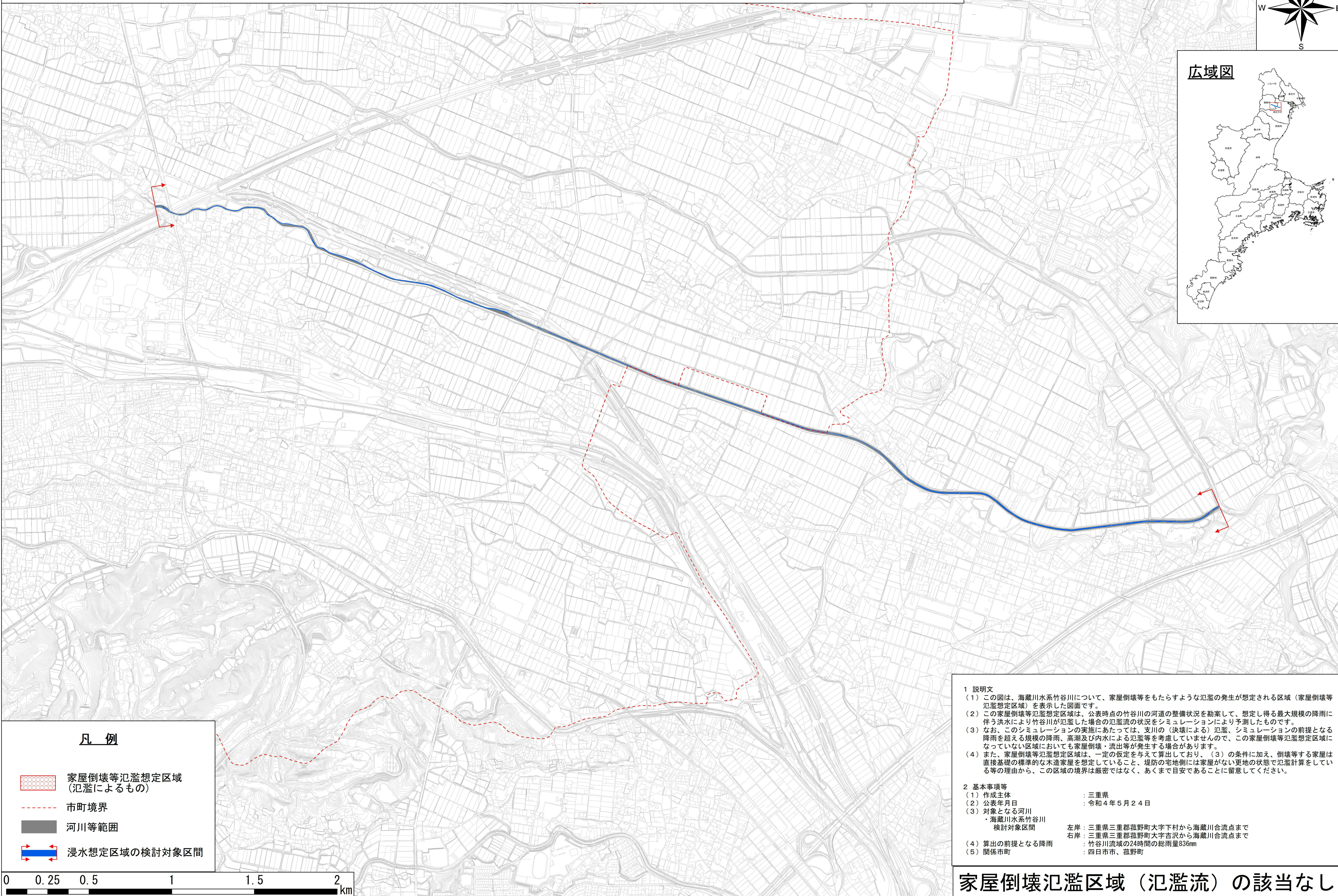
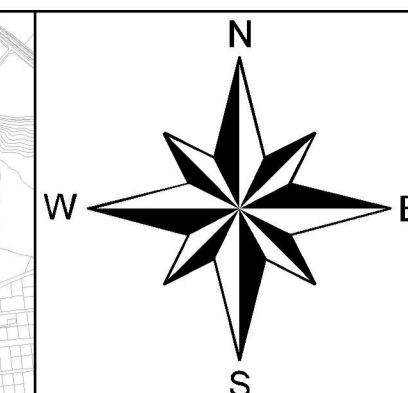
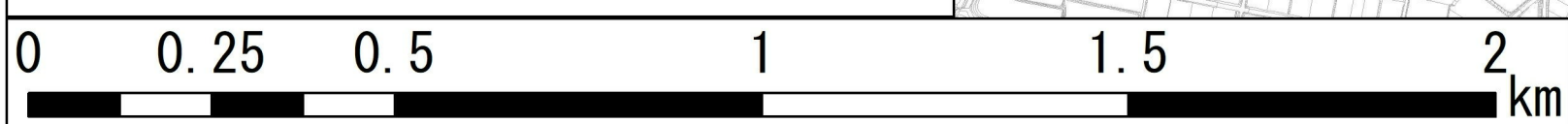


海蔵川水系竹谷川 洪水浸水想定区域図[家屋倒壊等氾濫想定区域](氾濫流)



凡例

- 家屋倒壊等氾濫想定区域 (氾濫によるもの)
- 市町境界
- 河川等範囲
- 浸水想定区域の検討対象区間



- ### 1 説明文
- この図は、海蔵川水系竹谷川について、家屋倒壊等をもたらすような氾濫の発生が想定される区域(家屋倒壊等氾濫想定区域)を表示した図面です。
 - この家屋倒壊等氾濫想定区域は、公表時点の竹谷川の河道の整備状況を勘案して、想定し得る最大規模の降雨に伴う洪水により竹谷川が氾濫した場合の氾濫流の状況をシミュレーションにより予測したものです。
 - なお、このシミュレーションの実地にあたっては、支川の(決壊による)氾濫、シミュレーションの前提となる降雨を超える規模の降雨、高潮及び内水による氾濫等を考慮していませんので、この家屋倒壊等氾濫想定区域になっていない区域においても家屋倒壊・流出等が発生する場合があります。
 - また、家屋倒壊等氾濫想定区域は、一定の仮定を与えて算出しており、(3)の条件に加え、倒壊等する家屋は直接基礎の標準的な木造家屋を想定していること、堤防の宅地側には家屋がない更地の状態で氾濫計算をしている等の理由から、この区域の境界は厳密ではなく、あくまで目安であることに留意してください。
- ### 2 基本事項等
- | | |
|----------------|--|
| (1) 作成主体 | : 三重県 |
| (2) 公表年月日 | : 令和4年5月24日 |
| (3) 対象となる河川 | : 海蔵川水系竹谷川 |
| 検討対象区間 | 左岸: 三重県三重郡菟野町大字下村から海蔵川合流点まで
右岸: 三重県三重郡菟野町大字吉沢から海蔵川合流点まで |
| (4) 算出の前提となる降雨 | : 竹谷川流域の24時間の総雨量836mm |
| (5) 関係市町 | : 四日市市、菟野町 |

家屋倒壊氾濫区域(氾濫流)の該当なし