




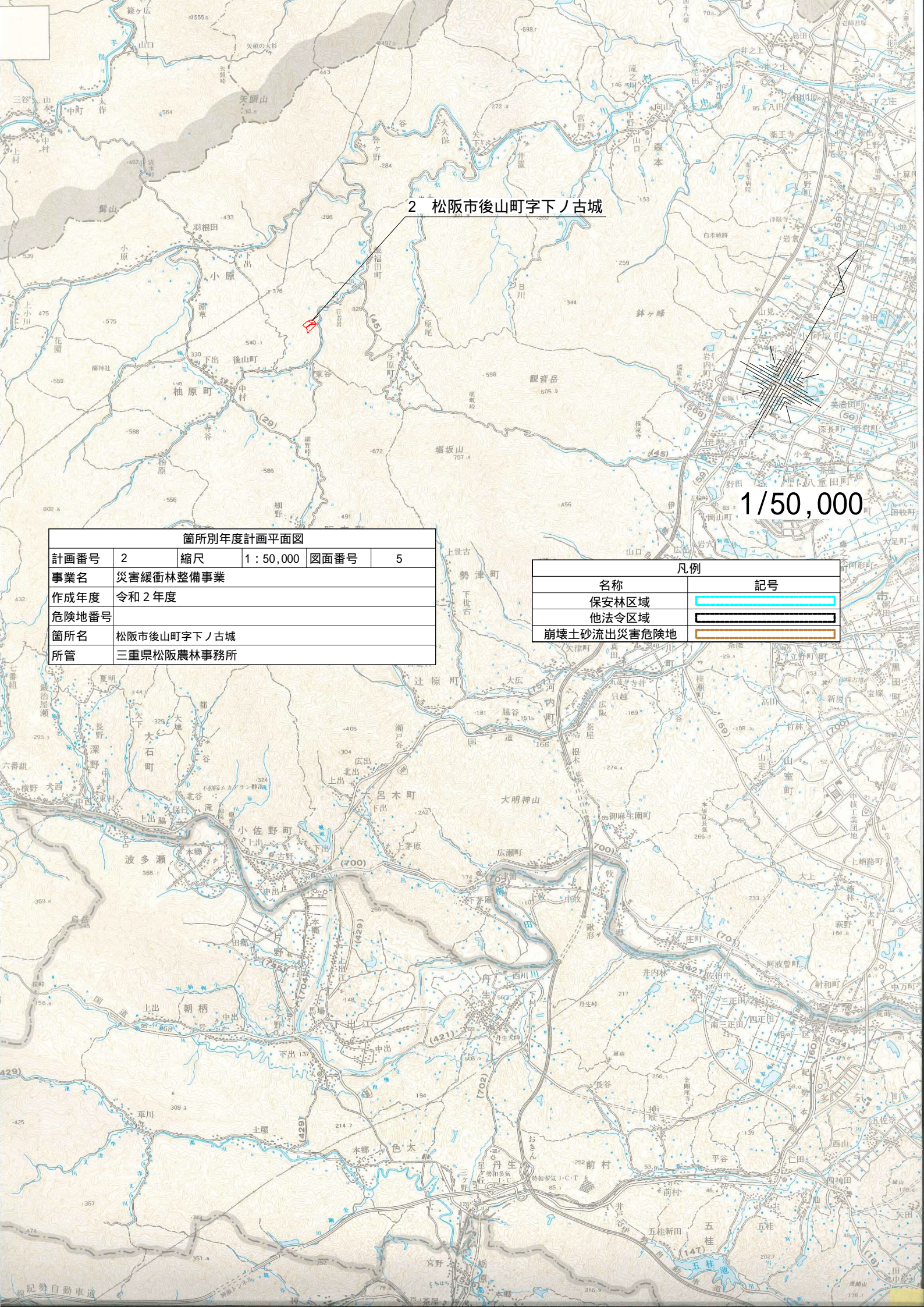
2 松阪市後山町字下ノ古城

1/50,000


箇所別年度計画平面図

計画番号	2	縮尺	1 : 50,000	図面番号	5
事業名	災害緩衝林整備事業				
作成年度	令和2年度				
危険地番号					
箇所名	松阪市後山町字下ノ古城				
所管	三重県松阪農林事務所				

凡例	
名称	記号
保安林区域	
他法令区域	
崩壊土砂流出災害危険地	



計画平面図 S=1:5,000



山腹部1 : 1.37ha²
 山腹部2(間伐なし) : 1.55ha²
 危険木除去延長 : 180m

凡例	
名称	記号
整備区域(危険木除去)	
整備区域(調整伐・溪岸部)	
整備区域(調整伐・山腹部)	
仮設撤去(作業道)	
仮設撤去(集材架線)	
治山施設(既設)	
治山施設(将来計画)	
他部局施設(既設)	
保全対象	
道路(林道含む)	

箇所別年度計画平面図			
計画番号	縮尺	1:5,000	図面番号 1
事業名	災害緩衝林整備事業		
作成年度	令和2年度		
危険地番号			
箇所名	三重県松阪市後山町字下ノ古城		
所管	三重県松阪農林事務所		

山腹部2(間伐なし)
1.55ha

山腹部1
1.37ha

令和2年度 災害緩衝林 第3600-分0001号
 災害緩衝林整備事業 第松-2号工事(下ノ古城)
 出来形管理図面



山腹部1
1.55ha

山腹部2
0.50ha

山腹部3
0.87ha

工事名	令和2年度 災害緩衝林整備事業 第松-2号工事(下ノ古城)		
図面名	平面図		
施工地	三重県松阪市後山町字下ノ古城		
縮尺	1:2,000	図面番号	1/1
会社名	中勢森林組合		
事業者名	松阪農林事務所		

溪流部 危険木除去

下ノ古城

整備前



整備後



山腹部 調整伐

下ノ古城

整備前



整備後

