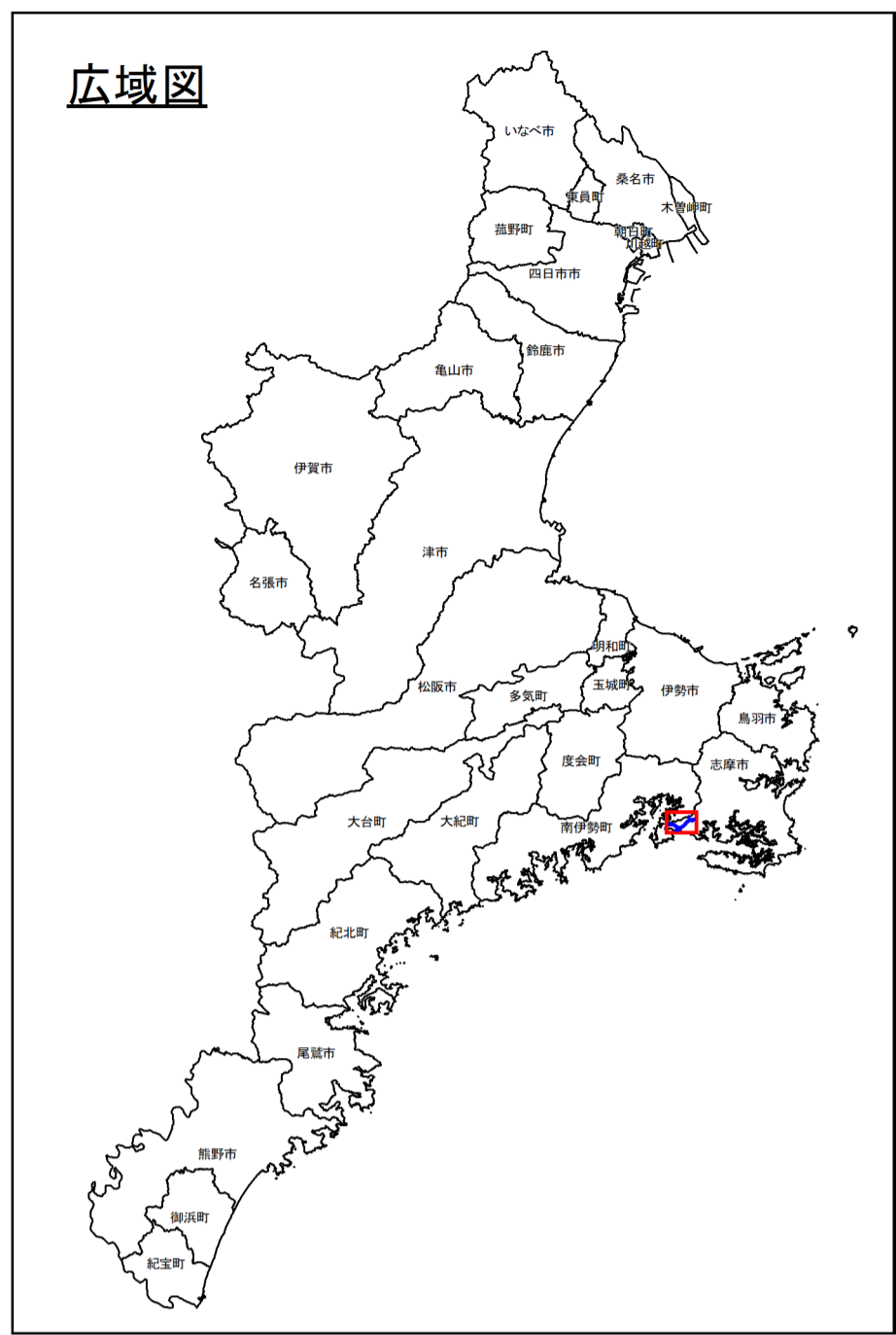
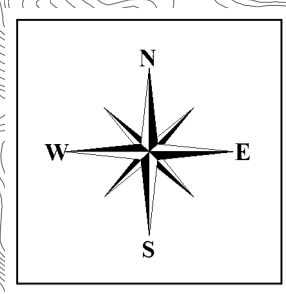
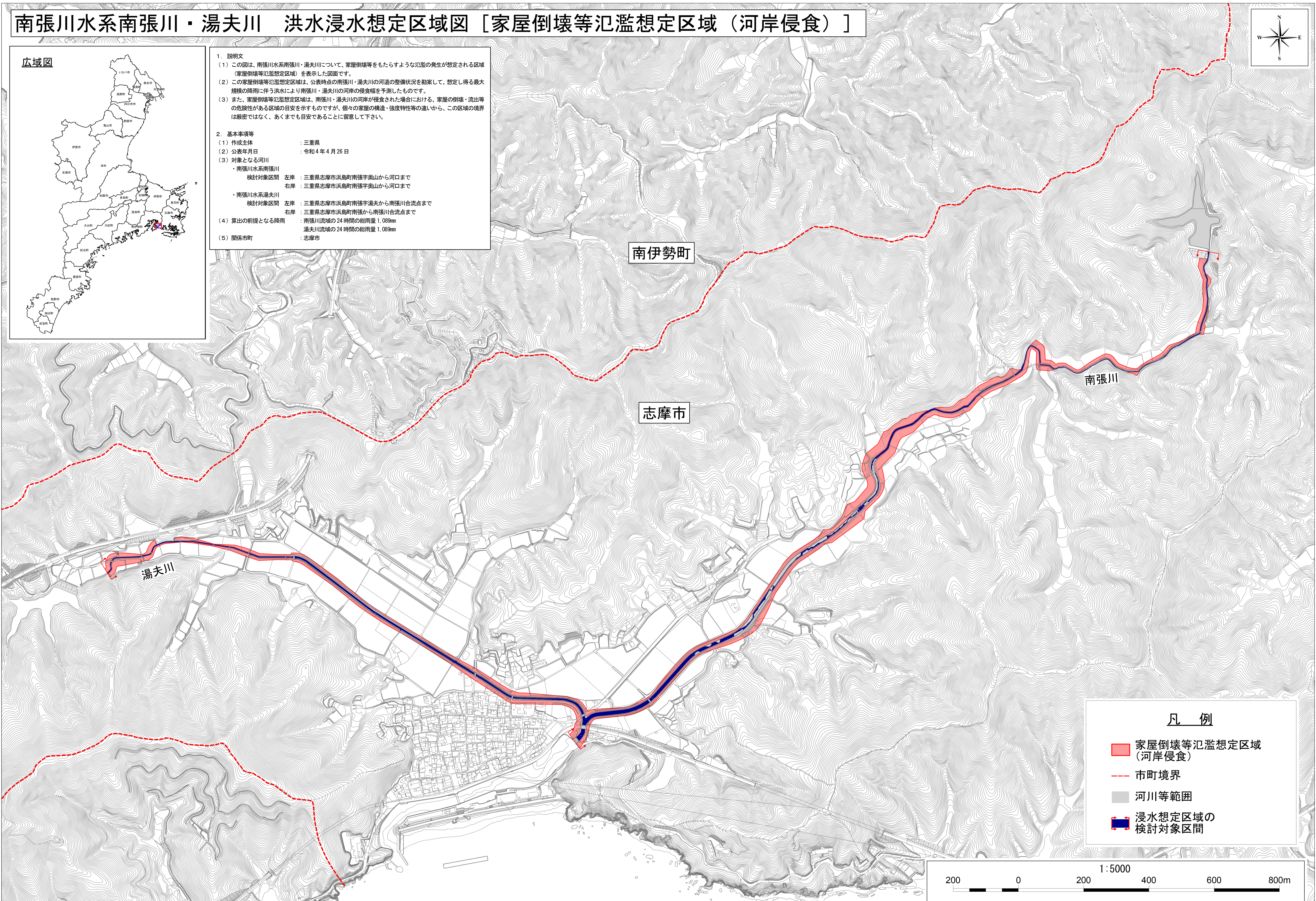


# 南張川水系南張川・湯夫川 洪水浸水想定区域図〔家屋倒壊等氾濫想定区域（河岸侵食）〕

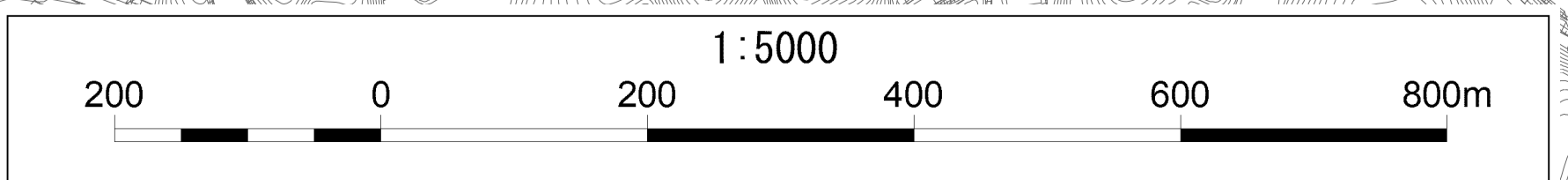


- 1. 説明文**
- (1) この図は、南張川水系南張川・湯夫川について、家屋倒壊等をもたらすような氾濫の発生が想定される区域（家屋倒壊等氾濫想定区域）を表示した図面です。
  - (2) この家屋倒壊等氾濫想定区域は、公表時点の南張川・湯夫川の河道の整備状況を勘案して、想定し得る最大規模の降雨に伴う洪水により南張川・湯夫川の河岸の侵食幅を予測したものです。
  - (3) また、家屋倒壊等氾濫想定区域は、南張川・湯夫川の河岸が侵食された場合における、家屋の倒壊・流出等の危険性がある区域の目安を示すものですが、個々の家屋の構造・強度特性等の違いから、この区域の境界は厳密ではなく、あくまでも目安であることを留意して下さい。
- 2. 基本事項等**
- (1) 作成主体 : 三重県
  - (2) 公表年月日 : 令和4年4月26日
  - (3) 対象となる河川
    - ・南張川水系南張川  
 検討対象区間 左岸 : 三重県志摩市浜島町南張字奥山から河口まで  
 右岸 : 三重県志摩市浜島町南張字奥山から河口まで
    - ・南張川水系湯夫川  
 検討対象区間 左岸 : 三重県志摩市浜島町南張字湯夫から南張川合流点まで  
 右岸 : 三重県志摩市浜島町南張から南張川合流点まで
  - (4) 算出の前提となる降雨  
 南張川流域の24時間の総雨量 1,089mm  
 湯夫川流域の24時間の総雨量 1,089mm
  - (5) 関係市町 : 志摩市



**凡 例**

- 家屋倒壊等氾濫想定区域（河岸侵食）
- 市町境界
- 河川等範囲
- 浸水想定区域の検討対象区間



この地図は三重県市町総合事務組合管理者の承認を得て、同組合所管の「2017 三重県共有デジタル地図（数値地形図2500（道路線1000）」）を使用し、調整したものである。（承認番号：三総合地第159号）  
 本成果を複製あるいは使用して地図を調整する場合は、同組合の承認を必要とする。