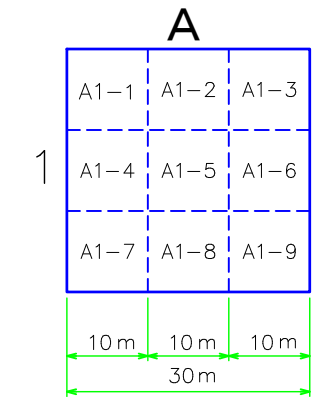





30m格子内採取地点番号



-  土地の形質変更予定地 (調査対象地)
面積: 9,179m²
-  表層土壌基準値超過範囲 面積: 86.83m²
(ふっ素及びその化合物: 土壌溶出量)
-  統合区画 (B3-1区画とB3-2区画を統合して→B3-1区画とする)