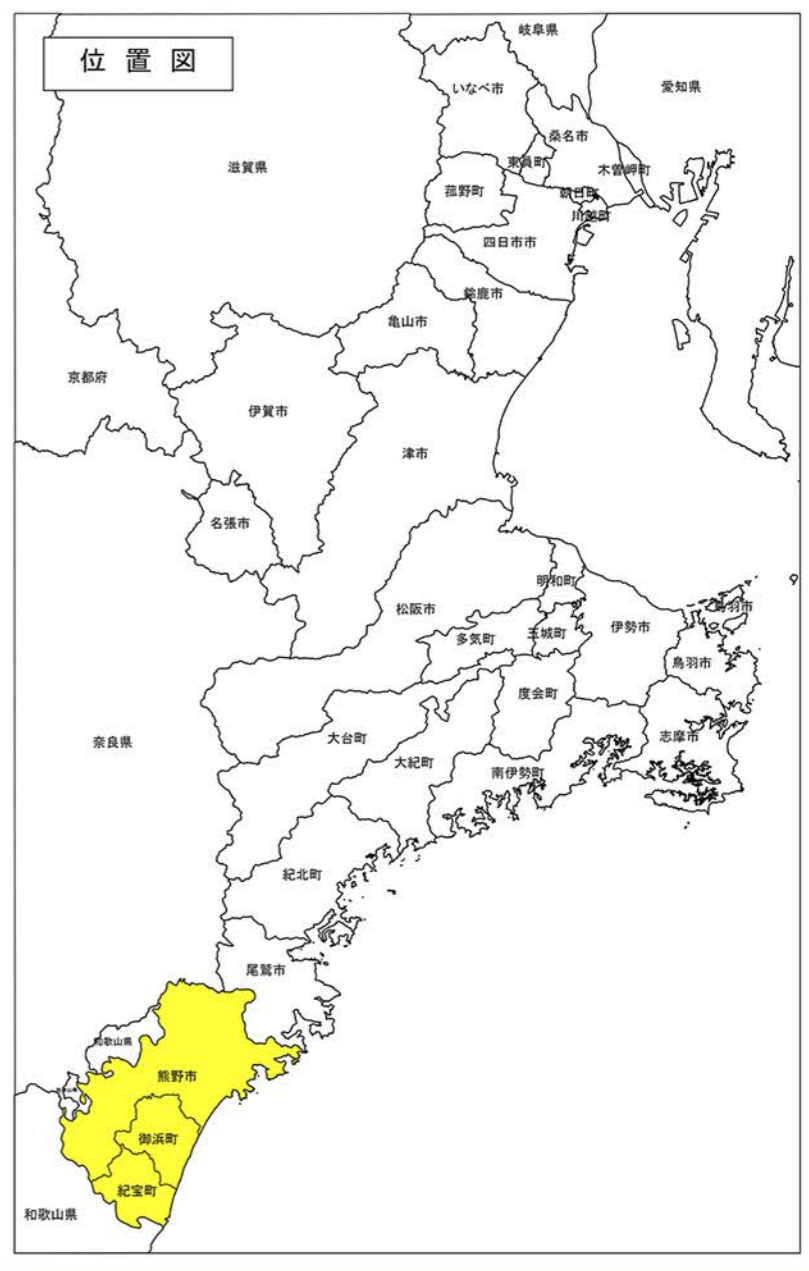
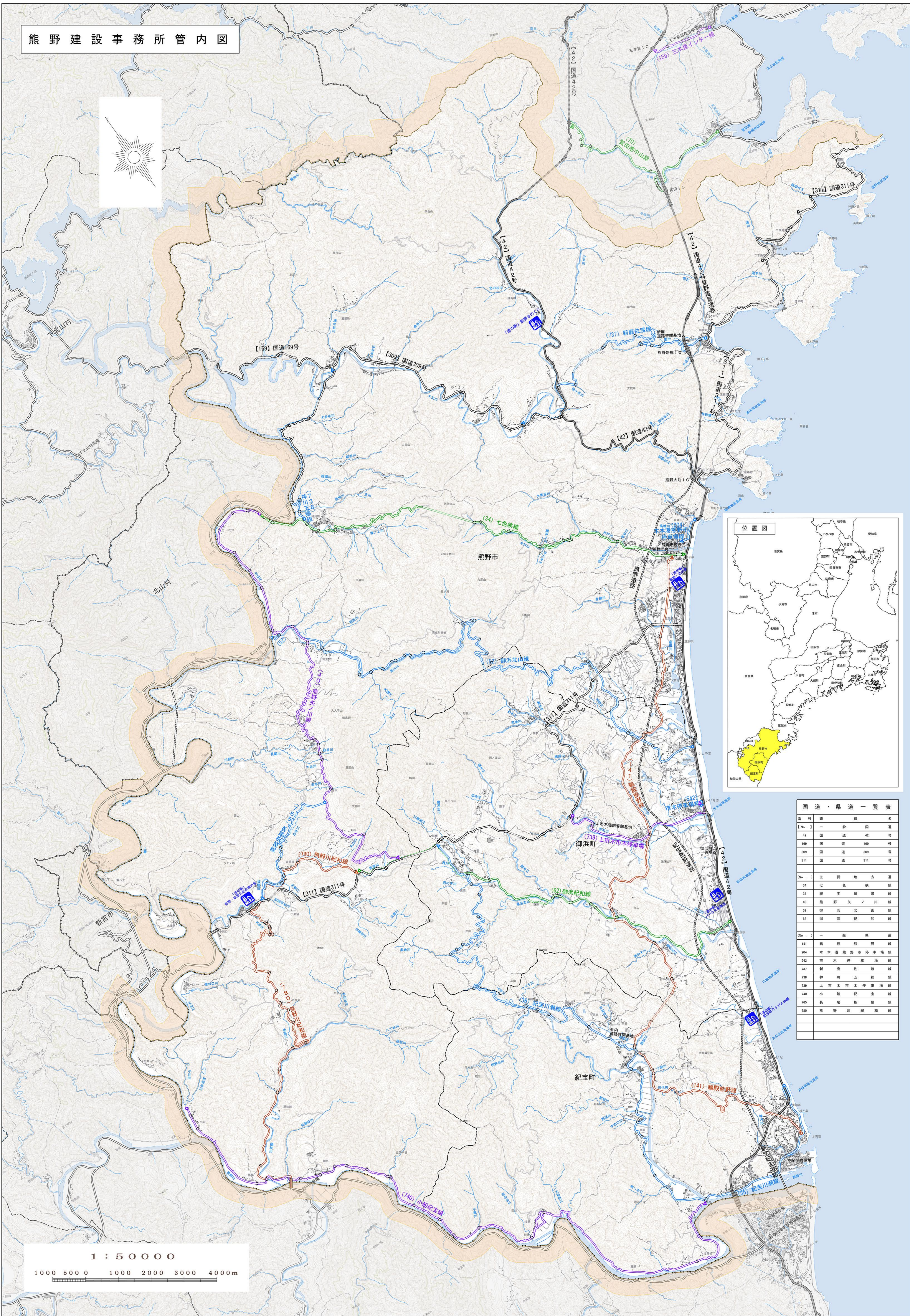
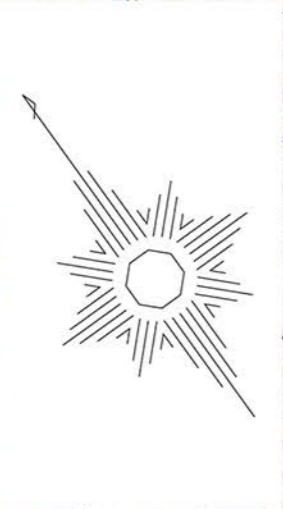
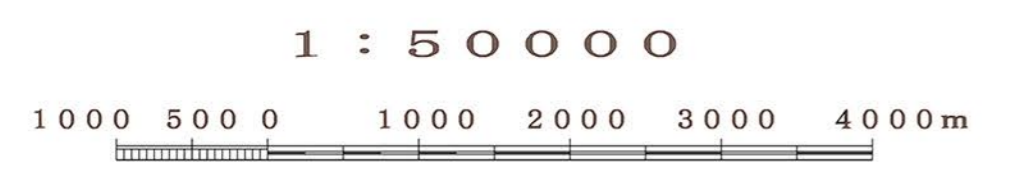


熊野建設事務所管内図



国道・県道一覧表

番号	種別	名称
[No.]	一般	国道
42	国道	42号
169	国道	169号
309	国道	309号
311	国道	311号
[No.]	主要地方道	
34	七色峠線	
35	紀室川線	
40	熊野矢ノ川線	
52	御浜北山線	
62	御浜北山線	
[No.]	一般	県道
141	熊野線	
204	木本港熊野市停車場線	
542	市木停車場線	
737	新熊佐渡線	
738	神川五郎線	
739	上市木市木停車場線	
740	小船紀安線	
765	長尾紀安線	
766	熊野川紀和線	



この地図の作成に当たっては、国土地理院長の承認を得て、同院発行の数値地図25000(空間データ基盤)及び基盤地図情報を使用した。(承認番号 平21業使 第146号)