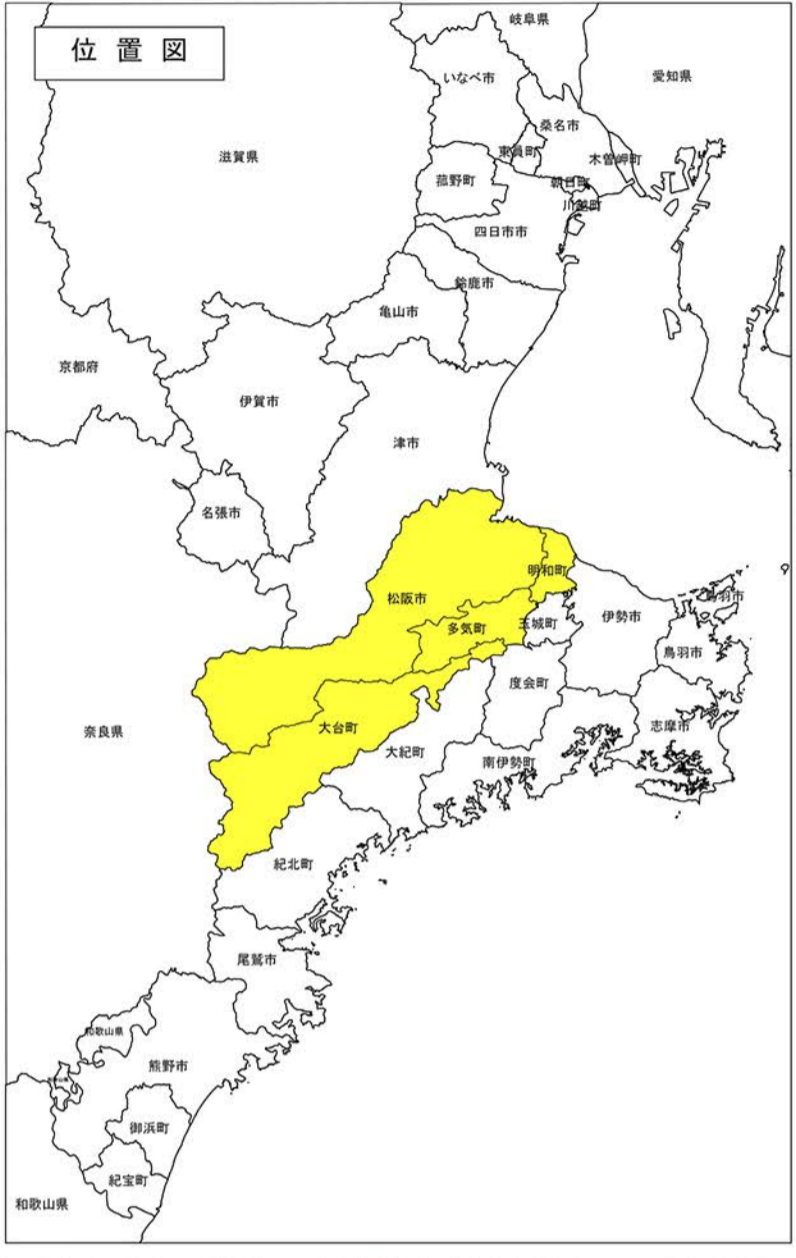
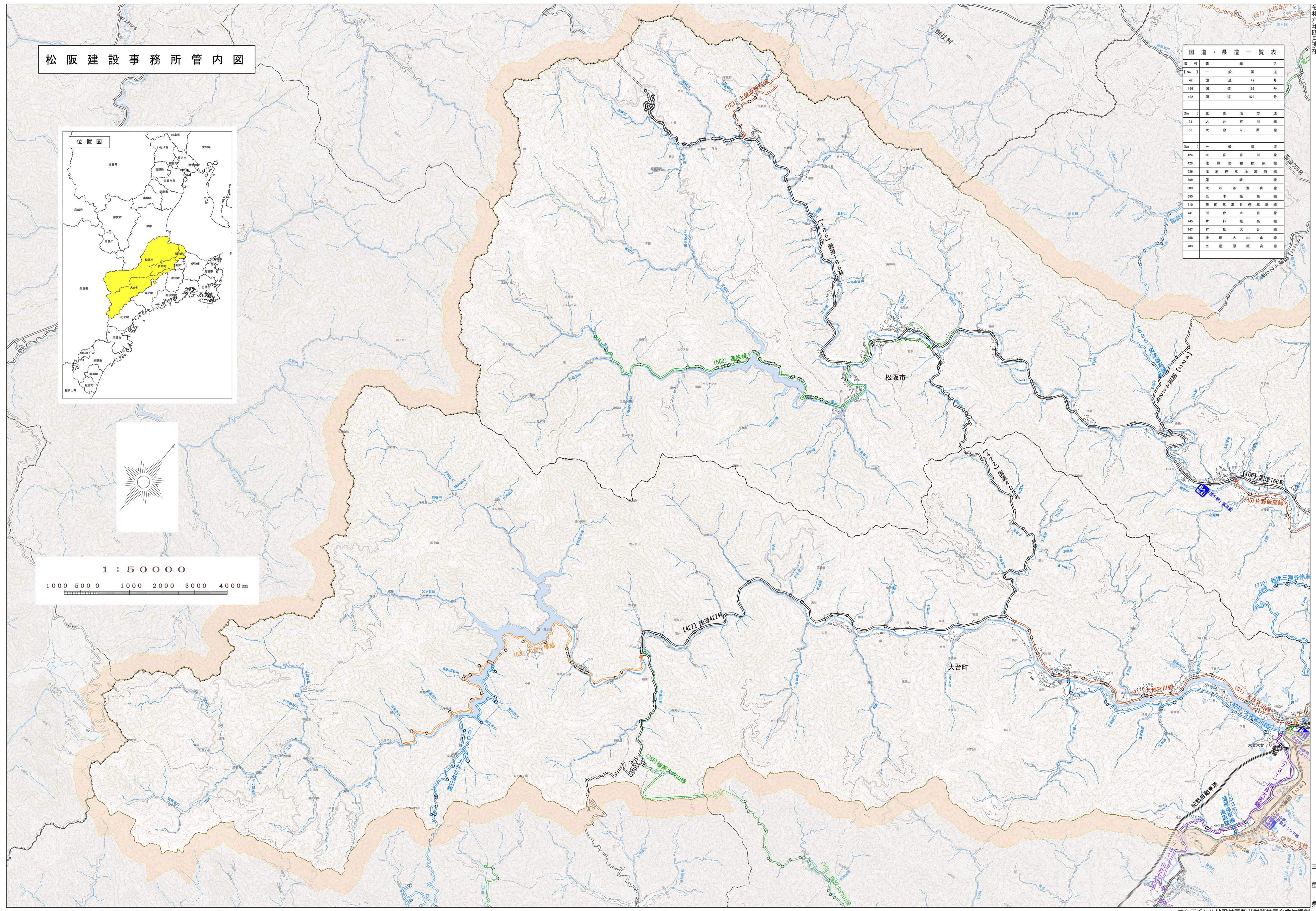




松阪建設事務所管内図



No.	路線名	種別
[No.]	一般国道	国道
42	国道	42号
166	国道	166号
422	国道	422号
[No.]	主要地方道	
31	大台宮川線	
53	大台ヶ原線	
[No.]	一般県道	
424	大宮宮川線	
429	後原勢松原線	
536	浅原赤原高尾原線	
569	蓮成線	
603	大杉谷海山線	
695	奥津原高尾線	
710	坂南三瀬谷停車場線	
731	川合大宮線	
745	片野高尾線	
747	行夏大台線	
758	津原大内山線	
783	土屋原高尾線	



この地図の作成に当たっては、国土地理院長の承認を得て、同院発行の数値地図25000(空間データ基盤)及び基礎地図情報を使用した。(承認番号 平21業使 第146号)