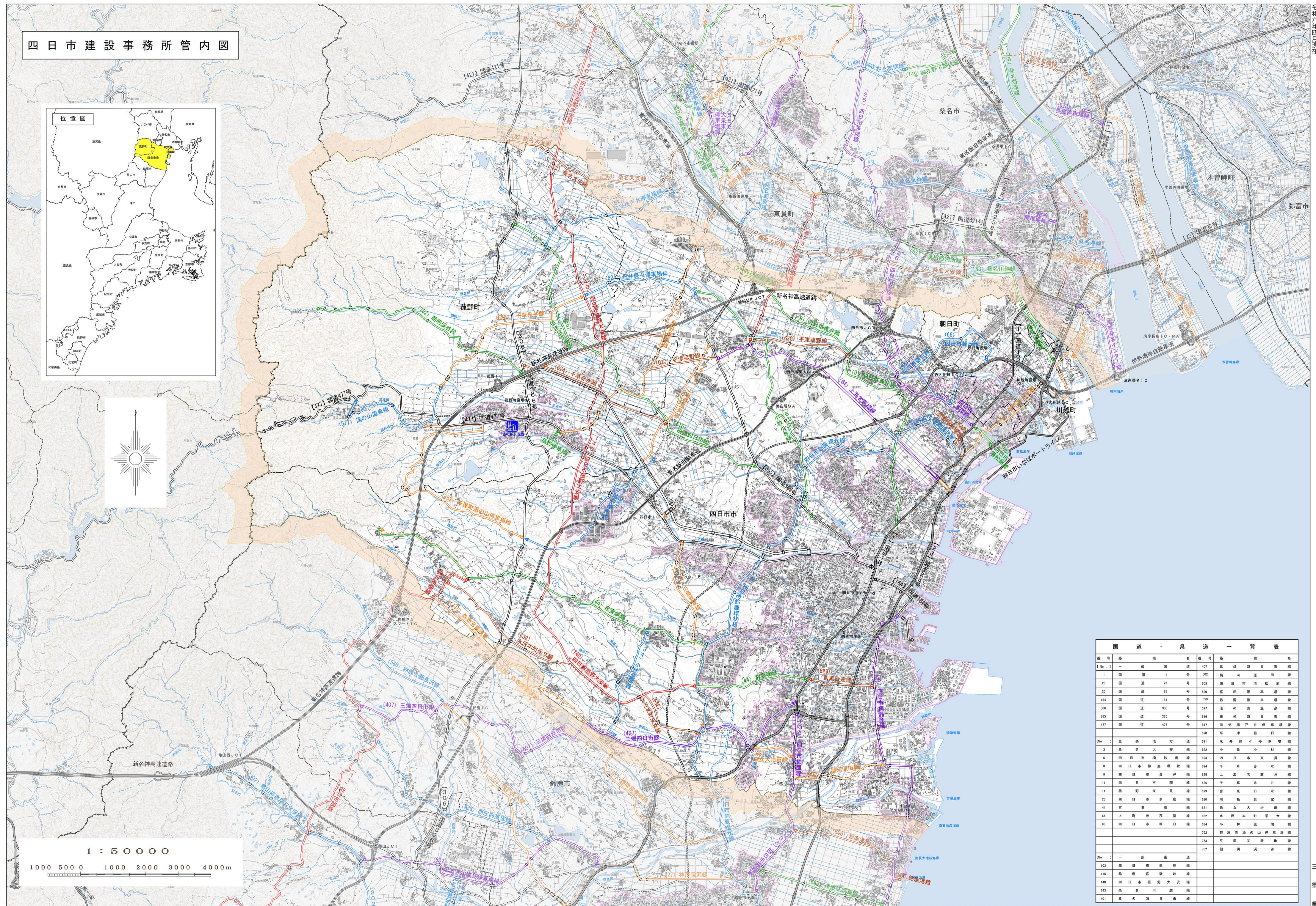

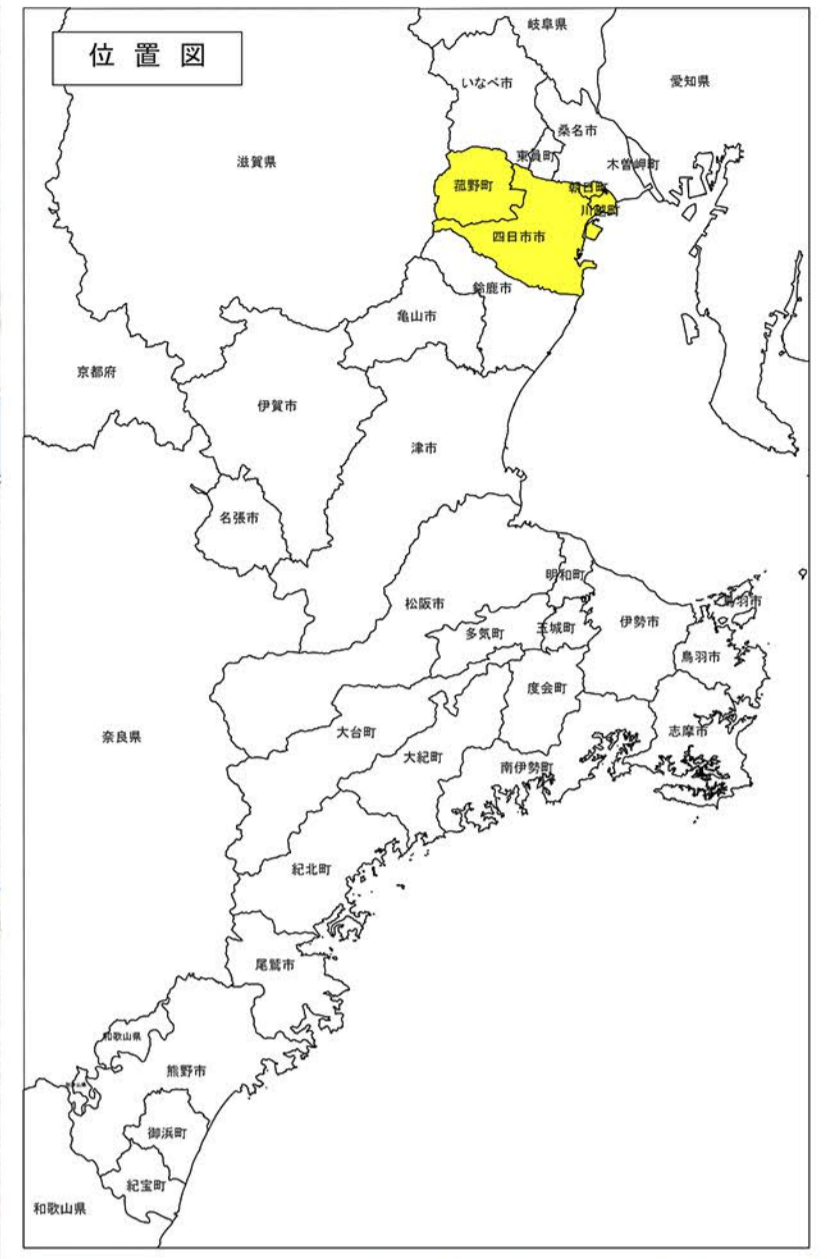


# 四日市建設事務所管内図



1 : 50000

1000 5000 1000 2000 3000 4000m

番号	路線名	番号	路線名
[No.] 1	一般国道 407号	3	三郷四日市線
1	国道 1号	502	結河庄田線
23	国道 23号	505	四日市港松原線
25	国道 25号	520	富田停車場線
164	国道 164号	559	菟野停車場線
306	国道 306号	577	湯の山温泉線
365	国道 365号	616	田光四日市線
477	国道 477号	617	田光神戸停車場線
No.] 3	主要地方道 620号	620	平津菟野線
3	桑名大安線	621	永井屋々停車場線
6	四日市神前線	622	小狭小杉線
8	四日市神前環状線	623	四日市東員線
9	四日市員弁線	624	千原赤水線
11	四日市関線	625	上海老高外線
14	菟野東員線	626	千原赤水線
26	四日市多度線	629	宮東日永線
44	宮東線	630	川島良良線
84	上海老高外線	631	采女大治田線
66	四日市朝日線	632	水沢本町東女線
		634	小狭松原線
		752	菟野湯の山停車場線
		753	平津菟野線
		762	朝明浜谷線
[No.] 1	一般県道		
100	四日市幹線		
115	鈴鹿宮東線		
140	四日市菟野大安線		
143	桑名川越線		
401	桑名四日市線		

この地図の作成に当たっては、国土地理院長の承認を得て、同院発行の数値地図25000(空間データ基盤)及び基礎地図情報を使用した。(承認番号 平21業使 第146号)