

平成 7 年 度 版

# 三 重 県 林 業 統 計 書

平成 8 年 6 月

三重県農林水産部



## 利用にあたって

1. 本書は県林業関係各課、林業技術センター及び県関係部課の業務統計資料のほか、三重統計情報事務所、営林署、森林開発公団、その他官公署の資料により編集した。
2. 資料は特に断らないかぎり、平成6年(年度、暦年)に基づき、市町村又は出先、事務所管内別に記入した。また全体については、過去と比較できるよう原則として平成2年～平成5年(年度、暦年)を併記した。
3. 単位は表右肩に示し、資料出所及び特に必要な事項を脚注として掲げた。
4. 単位未満の数は四捨五入したため、総数と内訳数の計とが一致しない場合がある。
5. 統計表中、該当なしは空欄、または一とし、単位未満は0とした。
6. 森林の定義による区分について


- ・ 2条森林

「森林法」第2条において規定される森林で「木竹が育成している土地及びその上にある立木竹」並びに「木竹の集団的な生育に供される土地」の総称である。

- ・ 5条森林

「森林法」第5条において規定される地域森林計画の対象とする森林で、2条森林のうち、国有林及び試験研究の目的に供している森林で農林水産大臣の指定するものなどを除いた民有林（近隣する森林と森林施業上の関連を有しない0.3ヘクタール以下の森林など森林として利用することが適当でないと思われる民有林を除く。）である。

5条森林は、地域森林計画の樹立又は変更の際に森林計画図においてその区域が明らかにされる。



# 目 次

1. 森林・林業の概要	
(1) 人口・就業者・林家	2
(2) 森林の所有規模別所有者数及び面積	6
(3) 林業所得	6
(4) 林業粗生産額	7
(5) 森林面積	8
(6) 民有林樹種別面積(5条)	12
(7) 民有林樹種別蓄積(2条5条)	20
(8) 民有林森林資源齢級別構成表(5条県計)	28
(9) 国有林の概要(林野庁所管)	30
(10) 公団造林の概要	32
(11) 県行造林の概要	34
(12) 県行造林事業の実績	38
2. 森林計画	
(1) 森林施業計画認定事業実績	40
(2) 機能別森林面積	41
3. 造林・間伐	
(1) 人工造林・保育面積	44
(2) 経営形態別人工造林面積	48
(3) 樹種別人工造林面積	48
(4) 複層林・育成天然林面積	49
(5) 造林用苗木生産量及び苗畑面積	49
(6) 採取源指定状況	50
(7) 公営種子採取の実績	50
(8) 次代検定林設定状況	50
(9) 資金別・担い手別間伐面積・材積	52
4. 林道	
(1) 林道事業実績	58
(2) 林道・作業道現況	62

5. 森林組合	
(1) 森林組合連合会構成と主要事業の実績	68
(2) 森林組合構成	70
(3) 事業の実績	72
(4) 生産森林組合構成	74
6. 担い手	
(1) 市町村別林業就業者	80
(2) 市町村別林業専業労働者	82
(3) 青年林業士・指導林家数	84
(4) 林業研究グループの推移	86
7. 入会林野	
(1) 入会林野等整備の現況	88
8. 林産物	
(1) 木材需給状況	92
(2) 素材需給状況	93
(3) 素材生産量	93
(4) 製材工場の概要	94
(5) チップ工場の現況	95
(6) 木材市売市場木材取扱数量	95
(7) 特用林産物生産量	96
9. 林業金融	
(1) 農林漁業金融公庫資金利用状況	102
(2) 林業改善資金利用状況	102
(3) 林業経営安定対策資金利用状況	104
(4) 木材産業等高度化推進資金利用状況	104
(5) 農林中央金庫資金利用状況	104
(6) 林業信用基金の債務保証額	104
10. 林業機械	
(1) 林業機械保有現況	106
(2) 林業機械保有区分	106

## 11. 保安施設

(1) 治山事業実績	108
(2) 治山災害関係事業実績	108
(3) 保安林種別面積	110

## 12. 森林保全

(1) 林地開発許可実績	124
(2) 森林被害状況	124
(3) 森林病虫害等防除事業実績	126

## 13. 環境緑化

(1) 緑の少年隊結成状況	128
(2) 緑化樹種別在圃量の推移	129
(3) 緑化樹販売数量	129
(4) 緑化樹生産苗畑面積	130

### 三重県林業の全国的地位

区 分		三重県	全国対比	全国順位	全 国	摘 要
林 家	個人林家数	49,362 <sup>戸</sup>	2.0 <sup>%</sup>	25 <sup>位</sup>	2,509 <sup>千戸</sup>	1990年世界農林業センサス
	うち非農家林家数	16,566	1.8	26	913	〃
	非農家林家数	33.6 <sup>%</sup>	—	—	36.4 <sup>%</sup>	〃
経営 規模	林家保有林野面積	132,702 <sup>ha</sup>	2.0	22	6,752,121 <sup>ha</sup>	1990年世界農林業センサス
	1戸当たり林野面積	2.6	—	—	2.7	〃
森 林	森林面積	376,510 <sup>ha</sup>	1.5	24	25,212 <sup>千ha</sup>	林政課資料(7年度) (全国及び全国順位は元年度現在)
	うち民有林面積	353,157 <sup>ha</sup>	2.0	20	17,351	〃
	民有林率	93.6 <sup>%</sup>	—	11	68.8 <sup>%</sup>	〃
	民有林人工林率	62.5 <sup>%</sup>	—	7	45.3 <sup>%</sup>	〃
労働力	林業従事世帯員数	8,168 <sup>人</sup>	1.9	23	428,110 <sup>人</sup>	1990年世界農林業センサス
林 道	民有林林道延長 (自動車道)	1,542 <sup>km</sup>	2.0	21	78,388 <sup>km</sup>	森林整備課資料(6年度) (全国は5年度現在)
	林道密度	4.4 <sup>m/ha</sup>	—	30	4.5 <sup>m/ha</sup>	〃
林 産 物 生 産 量	丸太	583 <sup>千m<sup>3</sup></sup>	2.4	13	24,456 <sup>千m<sup>3</sup></sup>	6年木材需給報告書
	うちヒノキ	260	8.3	2	3,125	〃
	うち製材用	509	2.9	11	17,440	〃
	生しいたけ	2,089 <sup>t</sup>	2.8	12	74,294 <sup>t</sup>	6年特用林産物需給表
	乾しいたけ	113 <sup>t</sup>	1.4	16	8,312 <sup>t</sup>	〃
	ひらたけ	1,745 <sup>t</sup>	8.5	3	20,441 <sup>t</sup>	〃
	山行苗木	5,850 <sup>千本</sup>	4.1	3	141,542 <sup>千本</sup>	6年森林整備課資料
生産額	林業粗生産額	24,360 <sup>百万円</sup>	3.0	12	809,635 <sup>百万円</sup>	6年生産林業所得統計報告書



# 1 . 森 林 ・ 林 業 の 概 要

## (1) 人口・就業者・林家

森 林 計 画 区	事 務 所	市 町 村 名	世 帯 数 (戸)	人 口 (人)			総 数	第 農 業
				総 数	男	女		
		2	545,834	1,792,542	869,457	923,085	897,976	47,375
		3	557,931	1,805,686	876,123	929,563		
		4	569,198	1,817,355	881,910	935,445		
		5	580,679	1,826,374	885,891	940,483		
		6	587,968	1,835,043	890,587	944,456		
北 伊 勢 森 林 計 画 区	四 日 市 農 林 事 務 所	四日市市	94,006	284,052	139,499	144,553	140,804	3,426
		桑名市	32,457	101,975	49,974	52,001	48,519	1,000
		鈴鹿市	57,450	179,540	90,271	89,269	89,439	4,678
		龜山市	11,988	38,926	19,419	19,507	19,065	1,182
		多度町	2,975	11,422	5,482	5,940	5,777	453
		長島町	4,306	15,007	7,359	7,648	7,465	665
		木曾岬町	1,929	7,297	3,649	3,648	3,826	567
		北勢町	3,807	14,204	6,895	7,309	6,910	309
		員弁町	2,311	8,422	4,259	4,163	4,229	159
		大安町	5,011	15,192	7,587	7,605	7,706	385
		東員町	6,980	26,248	12,919	13,329	11,586	237
		藤原町	2,037	7,717	3,714	4,003	3,869	252
		孤野町	9,860	34,224	16,720	17,504	16,362	824
		楠町	3,578	10,928	5,295	5,633	5,731	117
		朝日町	2,153	6,836	3,383	3,453	3,442	85
		川越町	3,390	10,450	5,172	5,278	5,370	141
	関町	2,493	7,545	3,759	3,786	3,880	176	
		計	246,731	779,985	385,356	394,629	383,980	14,656
	津 農 林 水 産 事 務 所	津市	58,896	163,167	79,481	83,686	76,386	2,645
		久居市	12,747	39,988	19,747	20,241	20,245	1,136
		河芸町	4,938	16,497	7,952	8,545	8,470	262
		芸濃町	2,597	8,960	4,371	4,589	4,631	476
		美里村	1,236	4,521	2,150	2,371	2,355	281
		安濃町	2,934	10,785	5,289	5,496	5,228	416
		香良洲町	1,567	5,491	2,635	2,856	3,015	88
		一志町	4,233	14,266	6,825	7,441	6,829	572
		白山町	3,809	14,770	7,405	7,365	7,251	543
嬉野町		5,292	17,938	8,645	9,293	8,732	662	
美杉村		2,815	8,173	3,782	4,391	4,573	535	
三雲町	2,870	10,292	4,926	5,366	5,299	725		
	計	103,934	314,848	153,208	161,640	153,014	8,341	
	計	350,665	1,094,833	538,564	556,269	536,994	22,997	
南 伊 勢 森 林 計 画 区	松 阪 農 林 事 務 所	松阪市	39,087	120,746	57,861	62,885	58,423	3,438
		飯南町	1,857	6,595	3,137	3,458	3,451	493
		飯高町	1,904	6,007	2,914	3,093	3,176	268
		多気町	2,530	9,970	4,770	5,200	5,401	1,208
		明和町	5,710	21,928	10,462	11,466	10,785	1,176

就業者数 (人)				林家数 (戸)			
1次産業		第2次産業	第3次産業	分類不能	総数	非農家 非林	農家 林家
林業	漁業						
2,718	16,693	355,104	474,467	1,619	49,362	16,566	32,796
12	275	60,519	76,191	381	1,649	356	1,293
10	396	20,693	26,367	53	969	554	415
14	335	42,555	41,395	462	1,490	495	995
34	1	9,038	8,794	16	1,801	409	1,392
16	1	2,849	2,457	1	422	37	385
1	152	2,765	3,880	2	49	25	24
0	61	1,622	1,574	2	19	11	8
27	1	3,686	2,884	3	1,010	165	845
1	0	2,162	1,904	3	193	41	152
0	0	4,599	2,710	12	444	65	379
1	2	5,635	5,709	2	149	38	111
2	0	1,941	1,674	0	914	224	690
16	5	7,235	8,262	20	570	178	392
0	35	3,014	2,558	7	38	30	8
2	1	1,775	1,576	3	142	43	99
0	68	2,561	2,598	2	39	25	14
33	2	1,948	1,720	1	480	112	368
169	1,335	174,597	192,253	970	10,378	2,808	7,570
32	120	22,321	51,101	167	1,567	935	632
41	2	6,631	12,408	27	917	296	621
1	52	3,760	4,388	7	340	51	289
34	3	2,072	2,045	1	472	52	420
2	0	874	1,198	0	685	73	612
1	0	2,219	2,591	1	733	111	622
0	156	1,308	1,459	4	6	5	1
10	0	2,668	3,569	10	756	211	545
25	0	2,738	3,935	10	1,161	184	977
38	4	3,356	4,637	35	540	133	407
167	8	1,994	1,867	2	1,195	269	926
1	24	1,865	2,676	8	80	21	59
352	369	51,806	91,874	272	8,452	2,341	6,111
521	1,704	226,403	284,127	1,242	18,830	5,149	13,681
75	463	21,289	33,095	63	1,860	467	1,393
121	1	1,474	1,362	0	679	135	544
268	3	1,440	1,197	0	834	293	541
2	0	1,899	2,288	4	1,116	151	965
1	319	4,310	4,978	1	296	36	260

## (1) 人口・就業者・林家(つづき)

森計 林区	事務所	市町村名	世帯数 (戸)	人 口 (人)			総数	第 業
				総数	男	女		
南 伊 勢 森 林 計 画 区	松阪農林事務所	大台町	2,348	7,632	3,601	4,031	3,945	402
		勢和村	1,456	5,491	2,551	2,940	2,828	453
		宮川村	1,492	4,192	1,964	2,228	2,091	143
		計	56,384	182,561	87,260	95,301	90,100	7,581
	伊勢農林事務所	伊勢市	33,787	103,047	48,294	54,753	51,169	1,785
		鳥羽市	8,261	26,835	12,771	14,064	13,977	278
		玉城町	3,584	13,094	6,344	6,750	6,598	1,033
		二見町	2,575	8,840	4,198	4,642	4,682	172
		小俣町	5,670	17,982	8,708	9,274	8,863	530
		南勢町	3,392	11,144	5,232	5,912	5,906	481
		南島町	3,214	8,804	4,143	4,661	4,715	123
		大宮町	1,777	5,662	2,652	3,010	2,852	214
		紀勢町	1,755	4,822	2,275	2,547	2,650	99
		御園村	2,708	8,535	4,026	4,509	4,212	363
		大内山村	621	1,657	762	895	857	125
		度会町	2,210	9,111	4,381	4,730	4,660	452
		浜島町	2,094	6,639	3,134	3,505	3,740	138
		大王町	3,012	9,278	4,311	4,967	4,822	42
		志摩町	4,717	15,550	7,197	8,353	8,526	99
		阿児町	6,877	21,953	10,284	11,669	10,539	386
磯部町	3,168	9,642	4,543	5,099	5,126	617		
計	89,422	282,595	133,255	149,340	143,894	6,937		
計	145,806	465,156	220,515	244,641	233,994	14,518		
伊賀森林計画区	上野農林事務所	上野市	19,708	61,034	29,449	31,585	30,824	2,567
		名張市	23,337	78,388	37,967	40,421	31,321	1,412
		伊賀町	3,142	11,288	5,541	5,747	5,335	752
		島ヶ原村	786	2,920	1,361	1,559	1,605	239
		阿山町	2,176	8,486	4,065	4,421	4,424	442
		大山田村	1,733	6,197	2,935	3,262	3,090	443
		青山町	3,211	11,454	5,507	5,947	4,967	615
		計	54,093	179,767	86,825	92,942	81,566	6,470
尾鷲熊野森林計画区	尾鷲農林事務所	尾鷲市	10,316	25,412	11,870	13,542	12,820	95
		紀伊長島町	4,308	11,857	5,546	6,311	5,960	161
		海山町	4,046	10,803	4,972	5,831	5,272	118
		計	18,670	48,072	22,388	25,684	24,052	374
	熊野農林事務所	熊野市	8,910	22,400	10,617	11,783	10,062	702
		御浜町	4,041	9,885	4,613	5,272	4,862	1,575
		紀宝町	3,136	8,280	3,911	4,369	3,712	603
		紀和町	951	1,866	828	1,038	728	100
		鶯殿村	1,723	4,784	2,326	2,458	2,006	36
		計	18,761	47,215	22,295	24,920	21,370	3,016
	計	37,431	95,287	44,683	50,604	45,422	3,390	

就業者数 (人)					林家数 (戸)		
1次産業		第2次産業	第3次産業	分類不能	総数	非農林家	農家林家
林業	漁業						
43	2	1,604	1,891	3	388	63	325
13	0	1,195	1,166	1	568	83	485
267	2	874	805	0	779	375	404
790	790	34,085	46,782	72	6,520	1,603	4,917
19	674	17,379	31,224	88	1,216	712	504
8	2,095	3,066	8,508	22	1,355	808	547
3	1	2,576	2,976	9	513	65	448
4	275	1,699	2,524	8	175	65	110
0	8	3,509	4,807	9	70	54	16
36	1,084	1,814	2,488	3	1,074	550	524
67	1,391	1,476	1,658	0	602	359	243
109	5	1,277	1,247	0	731	232	499
67	392	1,104	986	2	500	290	210
1	2	1,568	2,274	4	28	26	2
45	2	346	339	0	240	53	187
109	1	2,208	1,890	0	810	100	710
0	530	813	2,259	0	291	126	165
0	629	1,922	2,229	0	455	408	47
0	2,842	2,319	3,265	1	260	206	54
2	1,244	2,513	6,349	45	769	327	442
5	365	1,482	2,657	0	874	320	554
475	11,540	47,071	77,680	191	9,963	4,701	5,262
1,265	12,330	81,156	124,462	263	16,483	6,304	10,179
34	1	12,953	15,246	23	2,883	729	2,154
69	1	12,158	17,616	65	1,609	487	1,122
5	0	2,355	2,212	11	976	112	864
0	0	503	862	1	155	12	143
7	0	2,293	1,682	0	972	172	800
49	0	1,464	1,131	3	956	231	725
93	0	1,867	2,391	1	897	172	725
257	2	33,593	41,140	104	8,448	1,915	6,533
148	1,042	3,728	7,806	1	938	854	84
107	672	2,110	2,910	0	671	457	214
138	562	1,871	2,581	2	517	342	175
393	2,276	7,709	13,297	3	2,126	1,653	473
199	325	2,871	5,959	6	1,402	813	589
18	38	1,003	2,228	0	793	218	575
29	11	1,337	1,732	0	803	270	533
29	1	236	361	1	371	154	217
7	6	796	1,161	0	106	90	16
282	381	6,243	11,441	7	3,475	1,545	1,930
675	2,657	13,952	24,738	10	5,601	3,198	2,403

第42次三重農林水産統計年報 (但し、林家数は1990年農林業センサス)

(2) 森林の所有規模別所有者数及び面積

区 分	北 伊 勢				南 伊 勢				伊	
	人 数	率	面 積	率	人 数	率	面 積	率	人 数	率
1ha未満	39,434	76	11,044	13	28,584	64	8,911	6	20,333	72
1～5ha	10,092	19	21,400	25	11,506	26	25,518	17	6,334	23
5～10ha	1,432	3	9,837	12	2,234	5	15,519	10	825	3
10～20ha	676	1	9,312	11	1,167	3	16,237	11	366	1
20～30ha	180	0	4,407	5	327	1	7,954	5	114	0
30～50ha	129	0	4,906	6	260	1	10,037	7	52	0
50～100ha	122	0	8,170	10	167	0	11,535	8	37	0
100～200ha	38	0	5,179	6	77	0	10,678	7	10	0
200ha以上	23	0	10,993	13	79	0	46,041	30	5	0
計	52,126	100	85,248	100	44,401	100	152,430	100	28,076	100
率	37		24		31		43		20	

(3) 林業所得

単位 { 所得：100万円  
割合：%

区 分 年	生 産 林 業 所 得	部 門 別 生 産 林 業 所 得				生 産 林 業 所 得 に 占 め る 割 合	
		木 材 生 産	薪 炭 生 産	栽 培 き の こ 類 生 産	林 野 副 産 物 採 取	木 材 生 産	栽 培 き の こ 類 生 産
2	23,096	19,957	69	2,888	182	86.4	12.5
3	21,088	17,711	66	2,964	347	84.0	14.1
4	19,453	16,539	56	2,735	123	85.0	14.1
5	19,050	16,202	47	2,562	239	85.0	13.4
6	18,539	15,834	33	2,373	299	85.4	12.8

生産林業所得統計報告書

単位：人, ha, %

賀		尾 鷲 熊 野				計			
面積	率	人数	率	面積	率	人数	率	面積	率
6,231	15	9,301	57	3,393	5	97,652	69	29,579	8
13,278	33	5,114	31	11,400	15	33,046	23	71,596	20
5,644	14	1,027	6	7,162	10	5,518	4	38,162	11
5,060	12	514	3	7,144	10	2,723	2	37,753	11
2,801	7	175	1	4,230	6	796	1	19,392	6
1,951	5	142	1	5,411	7	583	0	22,305	6
2,431	6	93	1	6,635	9	419	0	28,771	8
1,194	3	44	0	6,136	8	169	0	23,187	7
2,088	5	39	0	22,677	31	146	0	81,799	23
40,678	100	16,449	100	74,188	100	141,052	100	352,544	100
12		12		21		100		100	

地域森林計画資料

(4) 林業粗生産額

単位 { 粗生産額：100万円  
割合：%

区分 年	林業 粗生産額	部門別林業粗生産額				林業粗生産額に占める割合	
		木材生産	薪炭生産	栽培きのこ 類生産	林野副産 物採取	木材生産	栽培きのこ 類生産
2	30,645	25,645	89	4,729	182	83.7	15.4
3	27,737	22,500	86	4,804	347	81.1	17.3
4	25,979	21,145	73	4,639	123	81.4	17.9
5	25,613	20,865	60	4,448	239	81.5	17.4
6	24,360	20,145	43	3,873	299	82.7	15.9

生産林業所得統計報告書

## (5) 森林面積

7年度

森林計画区	事務所	市町村名	区域面積 ha	森林面積 ha	森林率 %	人工林率 %	国有林 面積 ha	面積		
								面積 ha	県有林 ha	市町村有林 ha
		2	577,455	379,786.04	65.8	61.7	24,300.31	355,485.73	4,113.06	21,110.53
		3	577,535	379,204.01	65.7	61.8	24,199.81	355,004.20	4,105.54	21,087.23
		4	577,535	379,109.25	65.6	61.8	24,141.92	354,967.33	4,080.76	21,085.07
		5	577,535	378,770.42	65.6	61.8	24,157.57	354,612.85	4,058.09	21,293.35
		県計	577,535	377,815.29	65.4	62.0	24,158.70	353,656.59	4,075.70	21,298.45
北伊勢森林計画区	四日市農林事務所	四日市市	19,733	3,898.10	19.8	44.9	308.14	3,589.96	33.85	339.57
		桑名市	5,768	1,050.29	18.2	43.7	2.38	1,047.91		
		鈴鹿市	19,460	3,823.13	19.6	43.4	214.86	3,608.27	198.55	18.05
		亀山市	11,103	5,589.55	50.3	58.1	354.22	5,235.33	64.48	35.21
		多度町	4,758	2,420.75	50.9	50.6	90.61	2,330.14		649.49
		長島町	3,304	0	0	0		0		
		木曾岬町	1,219	0	0	0		0		
		北勢町	8,878	6,257.11	70.5	51.0	1,034.61	5,222.50	183.09	2.70
		員弁町	2,379	785.15	33.0	46.6	0.71	784.44	0.17	9.43
		大安町	4,479	2,097.44	46.8	42.0	41.97	2,055.47		10.75
		東員町	2,267	189.41	8.4	76.4		189.41		6.30
		藤原町	6,237	4,288.87	68.8	36.1	0.77	4,288.10	0.50	2.16
		菰野町	10,728	5,556.09	51.8	30.5	75.98	5,480.11	0.24	
		楠町	776	0	0	0		0		
		朝日町	599	81.60	13.6	23.1		81.60		
	川越町	871	0	0	0		0			
	関町	7,988	6,889.32	86.2	79.9	1.05	6,888.27	84.43	93.80	
	計	110,547	42,926.81	38.8	50.6	2,125.30	40,801.51	565.31	1,167.46	
	津農林水産事務所	津市	10,186	1,626.72	16.0	92.7	0.01	1,626.71	3.43	16.30
		久居市	6,820	2,560.72	37.5	73.0		2,560.72	138.65	17.79
河芸町		1,879	386.83	20.6	84.2		386.83		5.44	
芸濃町		6,457	4,256.80	65.9	88.5	219.65	4,037.15	19.31	30.86	
美里村		5,031	3,867.36	76.9	73.3		3,867.36	417.24	3.30	
安濃町		3,693	1,465.05	39.7	75.8		1,465.04	0.35	34.22	
香良洲町		390	0.29	0.1	100.0		0.29			
一志町		4,766	2,532.64	53.1	74.1		2,532.64	0.84	0.85	
白山町		11,186	7,293.75	65.2	81.7	111.41	7,182.34	181.32	52.41	
嬉野町		7,799	4,626.95	59.3	76.8		4,626.95	0.94	0.93	
美杉村		20,670	18,081.49	87.5	87.8	926.71	17,154.78	224.01	436.59	
三雲町		1,889	1.56	0.1	42.3		1.56			
計	80,766	46,700.16	57.8	82.8	1,257.78	45,422.38	986.09	598.69		
計	191,313	89,626.97	46.8	67.4	3,383.08	86,243.89	1,551.40	1,766.15		
南伊勢森林計画区	松阪農林事務所	松阪市	20,968	8,692.98	42.7	71.3	463.02	8,499.96	0.39	27.39
		飯南町	7,633	6,668.16	87.4	86.9		6,668.16	0.54	194.88
		飯高町	24,094	22,727.14	94.3	69.7	997.90	21,729.24	225.66	369.76
		多気町	4,959	2,100.78	42.4	33.0		2,100.78		6.22
		明和町	4,083	334.92	8.2	78.9		344.92	2.53	0.21



民 有 林										
財産区有林 ha	森林開闢公園 ha	私有林 ha	人工林 ha	人工林率 %	天然林 ha	竹林 ha	除地 ha	伐跡 ha	未立木地 ha	採草地 ha
5,181.52	10,687.38	314,393.24	221,200.84	62.2	126,228.51	2,251.77	3,973.57	1,167.56	318.45	345.03
5,237.61	10,742.36	313,831.46	221,345.12	62.4	125,758.48	2,253.49	3,820.11	1,173.30	310.29	343.41
5,238.19	10,888.40	313,674.91	221,246.06	62.3	125,680.20	2,253.15	3,794.22	1,288.33	368.18	342.19
5,340.37	10,799.62	313,121.42	221,042.96	62.3	125,500.79	2,248.50	3,873.29	1,237.46	383.77	326.08
5,386.61	10,752.40	312,143.43	221,162.44	62.5	125,467.43	2,266.57	3,840.03	1,222.05	384.35	325.84
64.10		3,152.44	1,669.76	46.5	1,258.70	398.53	257.60	1.90	3.00	0.47
	109.29	938.62	458.72	43.8	293.97	204.38	89.56	0.90	0.38	0
6.49	114.92	3,270.26	1,584.95	43.9	1,783.56	96.30	130.56	1.93	9.32	1.65
	0.49	5,135.15	3,119.83	59.6	1,941.38	67.98	74.31	4.28	0.00	27.55
		1,680.65	1,141.24	49.0	1,082.33	42.65	61.12	0.48	1.77	0.55
			0	0	0	0	0	0	0	0
			0	0	0	0	0	0	0	0
1,312.47	262.70	3,461.54	2,226.47	42.6	2,822.76	44.59	110.53	1.74	13.42	2.99
		774.84	365.71	46.6	333.00	19.72	65.43	0	0.29	0.74
	96.22	1,948.50	849.80	41.3	1,103.70	14.94	86.92	0.08	0	0.03
		183.11	144.69	76.4	24.80	5.08	14.84	0	0	0
	82.19	4,203.25	1,549.78	36.1	2,632.97	22.86	66.91	6.40	1.67	7.51
1,679.88	65.90	3,734.09	1,622.30	29.6	3,548.15	18.37	276.81	9.61	4.77	0.10
			0	0	0	0	0	0	0	0
		81.60	18.86	23.1	38.15	23.80	0.03	0.76	0	0
			0	0	0	0	0	0	0	0
7.96		6,702.08	5,507.64	80.0	1,315.94	15.49	42.64	5.42	0.06	1.08
3,070.90	731.71	35,266.13	20,259.75	49.7	18,179.41	974.24	1,277.26	33.50	34.68	42.67
0.00	0.00	1,606.98	1,507.39	92.7	285.85	115.12	24.01	4.22	16.52	5.06
197.53	84.74	2,119.01	1,869.92	73.0	801.76	50.58	23.81	8.97	8.22	
		381.39	325.73	84.2	56.07	22.52	5.33	0.13	0.23	0.73
82.80	79.42	3,824.76	3,583.38	88.8	544.68	11.99	23.09	4.11		2.37
8.82	100.01	3,337.99	2,836.46	73.3	906.87	71.59	50.36	0.07		1.56
2.87		1,427.61	1,110.12	75.8	335.65	17.90	7.24	4.63	1.54	1.76
		0.29	0.29	100.0	0	0	0	0	0	0
152.66		2,378.29	1,876.15	74.1	716.81	17.90	10.26	4.27		2.34
2.61	236.32	6,709.68	5,856.02	81.5	1,271.49	59.77	115.31	25.76	0.62	7.32
5.90	1.62	4,617.56	3,552.05	76.8	1,031.26	16.23	15.04	11.26	0.66	0.45
0.36	237.06	16,256.76	15,559.65	90.7	1,458.73	37.66	71.02	66.50		19.52
		1.56	0.66	42.3	1.96					
453.55	742.17	42,661.88	38,077.82	83.8	7,411.13	421.26	345.47	129.92	27.79	41.11
3,524.45	1,473.88	77,928.01	58,337.57	67.6	25,590.54	1,395.50	1,622.73	163.42	62.47	83.78
	8.45	8,463.73	5,959.50	70.1	2,297.72	86.32	63.09	10.87	68.15	14.31
	29.95	6,442.79	5,795.34	86.9	796.14	18.27	23.44	18.86	15.53	0.53
	756.31	20,377.51	15,556.33	71.6	5,923.47	17.35	162.50	63.17	0.57	5.85
		2,094.56	693.54	33.0	1,314.20	64.22	26.75	1.57	0	0.50
	0.20	331.98	264.19	78.9	51.85	6.30	11.79	0.79	0	0

7年度

森林計画区	事務所	市町村名	区域面積 ha	森林面積 ha	森林率 %	人工林率 %	国有林 面積 ha	面積			
								面積 ha	県有林 ha	市町村有林 ha	
南伊勢森林計画区	松阪農林事務所	大台町	5,540	4,309.98	77.8	77.1		4,309.98	173.60	104.61	
		勢和村	5,358	3,881.05	72.4	45.9		3,881.05		71.74	
		宮川村	30,754	29,512.19	96.0	55.0	5,817.00	23,695.19	135.59	1,194.06	
		計	103,389	78,497.51	75.9	64.0	7,278.12	71,219.28	538.31	1,968.87	
	伊勢農林計画区	伊勢農林事務所	伊勢市	17,900	10,538.09	58.9	51.5	2.73	10,535.36	0.88	94.12
			鳥羽市	10,783	7,502.48	69.6	25.2	0.01	7,502.47	3.08	578.18
			玉城町	4,095	1,279.42	31.2	89.8		1,279.42	2.95	4.81
			二見町	1,191	500.05	42.0	78.3		500.05		3.73
			小俣町	1,156	9.38	0.8	91.3		9.38		
			南勢町	10,976	8,408.48	76.6	40.5		8,408.48	157.21	173.31
			南島町	13,295	12,177.04	91.6	35.7	199.39	11,977.65	49.16	143.46
			大宮町	10,068	8,881.54	88.2	66.2	129.52	8,752.02	116.61	617.12
			紀勢町	6,812	6,212.73	91.2	69.1	113.62	6,099.11	57.01	1,636.29
			御薊村	605	11.45	1.9	95.4		11.45	0.00	0.00
			大内山村	6,473	6,071.54	93.8	72.7	488.22	5,583.32	225.35	1,935.72
			度会町	13,497	11,423.51	84.6	66.2	0.02	11,423.49	183.07	202.15
			浜島町	2,763	1,843.14	66.7	17.2		1,843.14	0.70	30.67
			大王町	1,290	351.32	27.2	37.4		351.32		155.30
			志摩町	1,701	440.59	25.9	20.2		440.59		15.67
阿児町	4,386	1,287.26	29.3	28.4	0.07	1,287.19	0.04	241.15			
磯部町	7,819	5,282.72	67.6	21.6		5,282.72	4.21	547.03			
計	114,810	82,220.74	71.6	49.7	933.48	81,287.16	800.27	6,378.71			
計	218,199	160,718.25	73.7	56.7	8,211.81	152,506.44	1,338.58	8,347.58			
伊賀森林計画区	上野農林事務所	上野市	19,526	9,451.64	48.4	24.0	338.71	9,112.93	0.12	53.06	
		名張市	12,976	7,079.55	54.6	64.0	0.01	7,079.54	269.43	78.00	
		伊賀町	6,201	3,332.70	53.7	56.0	13.17	3,319.53	21.35	136.65	
		島ヶ原村	2,295	1,456.81	63.5	40.0	174.56	1,282.25	0.08	463.54	
		阿山町	7,310	4,173.64	57.1	22.9	807.55	3,366.09		9.90	
		大山田村	9,598	7,817.89	81.5	75.7	87.94	7,729.89	150.12	251.47	
		青山町	10,900	8,821.94	80.9	84.0	6.10	8,815.84	32.57	3.87	
		計	68,806	42,134.11	61.2	55.9	1,428.04	40,706.07	473.67	996.49	
尾鷲熊野森林計画区	尾鷲農林事務所	尾鷲市	19,379	17,724.58	91.5	60.0	2,760.18	14,964.40	326.48	3,632.75	
		紀伊長島町	11,046	9,581.03	86.7	72.2	1,269.47	8,311.56	166.45	1,978.50	
		海山町	14,635	13,349.91	91.2	52.4	3,642.01	9,707.90	57.89	2,180.48	
		計	45,060	40,655.52	90.2	60.3	7,671.66	32,983.86	550.82	7,791.73	
	熊野農林事務所	熊野市	25,996	22,730.24	87.4	83.4	3,317.65	19,412.59	80.96	521.26	
		御浜町	8,828	5,713.62	64.7	70.9	98.67	5,614.95	0.25	54.96	
		紀宝町	7,678	6,048.59	78.8	78.9	45.46	6,003.13	0.75	226.14	
		紀和町	11,367	10,154.81	89.3	66.8		10,154.81	79.27	1,580.43	
		鵜殿村	288	33.18	11.5	32.1	2.33	30.85		13.71	
		計	54,157	44,680.44	82.5	77.4	3,464.11	41,216.33	161.23	2,396.50	
		計	99,217	85,335.96	86.0	69.3	11,135.77	74,200.19	712.05	10,188.23	

民 有 林										
財産区有林 ha	森林開闢公園 ha	私有林 ha	人工林 ha	人工林率 %	天然林 ha	竹林 ha	除地 ha	伐跡 ha	未立木地 ha	採草地 ha
	47.50	3,984.27	3,323.19	77.1	958.44	18.80	5.33	3.40	0.40	0.42
	165.76	3,643.55	1,781.91	45.9	2,067.36	12.65	1.94	16.07	0.03	1.09
	972.89	21,392.65	13,205.66	55.7	10,125.90	10.80	170.05	172.07	4.21	6.50
	1,981.06	66,731.04	46,579.66	65.4	23,535.08	234.71	464.89	286.80	88.94	29.20
		10,440.36	5,428.37	51.5	4,980.48	43.21	77.09	4.55	0.34	1.32
	1.35	6,919.86	1,888.34	25.2	5,485.56	32.67	34.95	5.94	55.01	
0.47		1,271.19	1,149.01	89.8	98.25	17.84	13.02	0.64		0.66
		496.32	391.41	78.3	104.73	1.02	1.42	1.47		
		9.38	8.56	91.3	0.80		0.02			
		8,077.96	3,408.07	40.5	4,903.69	34.56	19.33	37.83		5.00
675.62	1,455.19	9,654.22	4,184.36	34.9	7,291.11	12.25	449.87	34.43	4.66	0.97
135.96	354.62	7,527.71	5,755.90	65.8	2,936.77	12.90	22.60	19.36	2.00	2.49
	627.61	3,778.20	4,178.47	68.5	1,893.55	1.81	5.34	19.37	0.57	
0.00	0.00	11.45	10.92	95.4	0.23	0.30				
	510.95	2,911.30	3,983.66	71.3	1,541.46	0.80	44.84	12.39	0.17	
195.78	1,435.55	9,406.94	7,560.66	66.2	3,668.06	34.79	30.35	19.48	0.36	109.79
524.27		1,287.50	317.86	17.2	1,505.10	4.72	10.65	1.01	3.47	0.33
		196.02	131.41	37.4	208.37	9.93	1.61			
		424.92	88.90	20.2	348.22	2.03	1.30		0.14	
		1,046.00	365.52	28.4	904.36	13.13	3.77	0.19	0.22	
	0.10	4,731.38	1,141.15	21.6	4,093.99	19.54	23.83	4.03		0.18
1,532.10	4,385.37	68,190.71	39,992.57	49.2	39,964.73	241.50	739.99	160.69	66.94	120.74
1,532.10	6,366.43	134,921.75	86,572.23	56.8	63,499.81	476.21	1,204.88	447.49	155.88	149.94
	27.82	9,031.93	2,178.49	23.9	6,718.63	97.45	93.98	18.11	0.63	5.64
26.33	14.18	6,691.60	4,533.65	64.0	2,420.07	38.97	51.89	31.25	3.34	0.37
89.48	92.41	2,979.64	1,853.49	55.8	1,351.38	26.81	71.59	11.68	0.25	4.33
		818.63	542.05	42.3	712.90	13.40	12.78		0.52	0.60
	6.77	3,349.42	665.95	19.8	2,570.63	39.35	65.37	9.43	0.23	15.13
25.54	81.84	7,220.92	5,835.16	75.5	1,815.98	15.91	24.56	31.53	0.20	6.55
30.34	13.18	8,735.88	7,412.94	84.1	1,212.35	61.70	38.67	11.86	72.39	5.93
171.69	236.20	38,828.02	23,021.73	56.6	16,801.94	293.59	358.84	113.86	77.56	38.55
1.17	1,207.22	9,796.78	9,105.30	60.8	5,473.97	15.33	208.82	136.78	23.43	0.77
	428.81	5,737.80	5,991.81	72.1	2,215.15	4.93	74.87	21.96	2.69	0.15
0.48	478.59	6,990.46	6,143.19	63.3	3,370.48	6.80	67.14	119.70	0.59	
1.65	2,114.62	22,525.04	21,240.30	64.4	11,059.60	27.06	350.83	278.44	26.71	0.92
147.67		18,662.70	16,459.95	84.8	2,750.58	31.29	60.29	66.42	18.46	25.60
9.05	158.05	5,392.64	3,995.73	71.2	1,491.28	7.92	62.78	44.02	4.05	9.17
	0.24	5,776.00	4,738.67	78.9	1,062.22	22.84	121.70	52.19	3.35	2.16
	402.98	8,092.13	6,785.62	66.8	3,197.65	6.74	57.15	56.21	35.87	15.57
		17.14	10.64	34.5	13.81	5.42	0.83			0.15
156.72	561.27	37,940.61	31,990.61	77.6	8,515.54	74.21	302.75	218.84	61.73	52.65
158.37	2,675.89	60,465.65	53,230.91	71.7	19,575.14	101.27	653.58	497.28	88.44	53.57

民有林：森林計画資料(2条森林)

国有林：営林署、大蔵省、三重大学

## (6) 民有林樹種別面積 (①人工林・天然林合計)

森林計画区	事務所	市町村名	総 数	5		
				合 計	人 工 林 ・	
					計	ス
県		計	352,416.56	344,724.95	230,506.43	97,493.45
北 伊 勢 森 林 計 画 区	四 日 市 農 林 事 務 所	四日市市	3,045.60	2,434.32	1,355.25	202.80
		桑名市	952.81	661.27	397.33	27.60
		鈴鹿市	3,512.71	3,280.78	1,550.14	628.57
		亀山市	5,213.30	5,043.10	3,162.52	975.28
		多度町	2,329.77	2,223.57	1,189.38	193.15
		長島町	0.00	0.00	0.00	0.00
		木曾岬町	0.00	0.00	0.00	0.00
		北勢町	5,209.41	5,043.07	2,262.17	741.44
		員弁町	784.19	698.67	460.93	27.78
		大安町	2,046.39	1,948.00	874.81	445.58
		東員町	189.01	169.09	148.43	3.14
		藤原町	4,280.23	4,179.72	1,563.21	708.54
		孤野町	5,472.36	5,164.00	1,783.32	444.91
		楠町	0.00	0.00	0.00	0.00
		朝日町	81.60	57.01	19.77	3.41
	川越町	0.00	0.00	0.00	0.00	
	関町	6,886.32	6,822.09	5,553.06	2,500.43	
	計	40,003.70	37,724.69	20,320.32	6,902.63	
	津 農 林 水 産 事 務 所	津市	1,469.28	1,364.40	1,208.16	76.00
		久居市	2,536.84	2,459.24	1,835.43	693.50
河芸町		336.93	344.73	301.47	13.51	
芸濃町		4,028.04	3,993.55	3,498.02	2,425.68	
美里村		3,867.36	3,745.66	2,840.50	1,361.70	
安濃町		1,461.36	1,421.51	1,288.49	431.55	
香良洲町		0.00	0.00	0.00	0.00	
一志町		2,527.89	2,474.55	1,879.73	729.34	
白山町		7,180.40	6,994.75	5,673.68	2,689.88	
嬉野町		4,626.95	4,583.31	3,759.70	2,164.52	
美杉村		17,154.21	17,011.51	15,434.68	11,147.04	
三雲町	0.81	0.81	0.28	0.28		
計	45,223.07	44,394.02	37,731.14	21,733.00		
計		85,226.77	82,118.71	58,051.46	28,635.63	
南 伊 勢 森 林 計 画 区	松 阪 農 林 事 務 所	松阪市	8,462.59	8,225.09	5,917.80	3,537.15
		飯南町	6,667.28	6,591.00	5,711.25	3,421.22
		飯高町	21,726.17	21,477.83	15,574.76	10,159.83
		多気町	2,098.16	2,006.58	694.20	292.44
		明和町	321.55	303.65	252.87	21.42
		大台町	4,308.24	4,280.28	3,304.76	1,251.77
		勢和村	3,879.22	3,847.72	1,776.59	984.83
		宮川村	23,694.49	23,331.06	13,350.59	7,818.24
		計	71,157.70	70,063.21	46,582.82	27,486.90

H6年度

単位：ha

条 森 林			林		
天 然 林 合 計			広 葉 樹 計	竹 林	無 立 木 地 等
葉	樹	その他 N			
ヒ ノ キ	マ ツ				
102,713.02	29,906.59	393.37	114,218.52	1,895.63	5,795.98
121.24	1,031.21	0.00	1,079.07	364.61	246.67
7.75	361.98	0.00	263.94	201.22	90.32
517.86	403.71	0.00	1,730.64	88.50	143.43
941.43	1,245.81	0.00	1,880.58	65.70	104.50
327.79	668.44	0.00	1,034.19	42.28	63.92
0.00	0.00	0.00	0.00	0.00	
0.00	0.00	0.00	0.00	0.00	
1,119.87	400.86	0.00	2,780.90	38.43	127.91
13.89	419.26	0.00	237.74	19.06	66.46
239.98	189.22	0.03	1,073.19	11.37	87.02
1.29	144.00	0.00	20.66	5.08	14.84
410.47	444.20	0.00	2,616.51	18.02	82.49
581.31	755.85	1.25	3,380.68	17.11	291.25
0.00	0.00	0.00			
1.28	15.08	0.00	37.24	23.80	0.79
0.00	0.00	0.00			
2,757.42	291.08	4.13	1,269.03	15.08	49.15
7,041.58	6,370.70	5.41	17,404.37	910.26	1,368.75
79.93	1,052.23	0.00	156.24	80.38	24.50
717.47	424.46	0.00	623.81	41.50	36.10
14.93	273.03	0.00	43.26	19.36	5.84
710.32	361.82	0.20	495.53	9.16	25.33
1,281.44	196.90	0.46	905.16	70.74	50.96
498.03	369.91	0.00	122.02	16.25	23.60
0.00	0.00	0.00			
501.21	648.24	0.94	594.82	23.04	30.30
2,335.70	648.10	0.00	1,321.07	60.20	125.45
893.13	702.00	0.05	823.61	16.23	27.41
4,076.96	209.67	1.01	1,576.83	36.51	106.19
0.00	0.00	0.00	0.53	0.00	
11,109.12	4,886.36	2.66	6,662.88	373.37	455.68
18,150.70	11,257.06	8.07	24,067.25	1,283.63	1,824.43
2,066.53	311.92	2.20	2,307.29	81.84	155.66
2,161.22	128.66	0.15	879.75	17.92	58.36
5,024.60	249.12	141.21	5,903.07	16.28	232.06
395.26	6.50	0.00	1,312.38	62.76	28.82
12.69	218.76	0.00	50.78	6.07	11.83
1,896.41	155.97	0.61	975.52	18.41	9.55
696.59	89.49	5.68	2,071.13	12.40	19.10
5,171.13	173.10	188.12	9,980.47	10.62	352.81
17,424.43	1,333.52	337.97	23,480.39	226.30	868.19

森林計画区	事務所	市町村名	総数	5		
				合計	人工林	
					計	スギ
南伊勢森林計画区	伊勢農林水産事務所	伊勢市	10,531.16	10,404.65	5,840.25	966.63
		鳥羽市	7,494.06	7,365.99	1,976.93	523.44
		玉城町	1,277.95	1,245.98	1,155.58	232.26
		二見町	500.05	496.14	391.89	106.88
		小俣町	9.38	9.36	9.29	0.32
		南勢町	8,408.48	8,311.76	3,464.03	1,148.47
		南島町	11,977.65	11,475.47	4,215.91	558.45
		大宮町	8,752.02	8,692.67	5,716.67	2,575.43
		紀勢町	6,099.11	6,072.02	4,165.12	1,112.50
		御菌村	11.43	11.13	10.92	0.40
		大内山村	5,583.32	5,525.12	3,975.94	1,296.77
		度会町	11,423.41	11,228.64	7,559.08	3,281.49
		浜島町	1,843.14	1,822.96	385.93	120.35
		大王町	351.32	339.78	221.22	0.72
		志摩町	440.46	436.99	160.22	2.91
		阿児町	1,287.19	1,269.88	840.02	14.75
		磯部町	5,282.72	5,235.14	1,335.20	307.08
		計	81,272.85	79,943.68	41,424.20	12,248.85
計	152,430.55	150,006.89	88,007.02	39,735.75		
伊賀森林計画区	上野農林事務所	上野市	9,096.60	8,882.18	5,896.59	585.08
		名張市	7,078.12	6,952.98	5,387.70	1,593.59
		伊賀町	3,311.25	3,200.44	2,631.04	758.33
		島ヶ原村	1,280.63	1,253.36	795.00	152.54
		阿山町	3,365.87	3,236.45	2,038.35	159.81
		大山田村	7,729.65	7,650.99	6,340.14	3,931.00
		青山町	8,815.84	8,625.29	7,675.33	4,463.50
計	40,677.96	39,801.69	30,764.15	11,643.85		
尾鷲熊野森林計画区	尾鷲農林事務所	尾鷲市	14,964.40	14,579.27	9,135.81	539.66
		紀伊長島町	8,311.56	8,206.96	5,988.38	261.65
		海山町	9,707.90	9,513.67	6,114.57	83.09
		計	32,983.86	32,299.90	21,238.76	884.40
	熊野農林事務所	熊野市	19,411.14	19,209.42	16,657.32	7,889.50
		御浜町	5,612.37	5,484.61	4,043.11	1,844.24
		紀宝町	5,996.37	5,796.59	4,739.19	2,812.67
		紀和町	10,154.81	9,983.27	6,994.68	4,041.68
		鶺鴒殿村	29.32	23.87	10.74	5.73
		計	41,204.01	40,497.76	32,445.04	16,593.82
	計	74,187.87	72,797.66	53,683.80	17,478.22	

単位：ha

条 天 然 森 林 合 計						
葉 樹			広 葉 樹 計	竹 林	無 立 木 地 等	
ヒ ノ キ	マ ツ	そ の 他 N				
3,871.16	979.73	22.73	4,564.40	43.21	83.30	
721.61	731.88	0.00	5,389.06	32.17	95.90	
255.77	667.55	0.00	90.40	17.65	14.32	
196.03	88.98	0.00	104.25	1.02	2.89	
0.23	8.74	0.00	0.07	0.00	0.02	
1,889.85	425.66	0.05	4,847.76	34.56	62.16	
2,631.28	1,026.18	0.00	7,259.56	12.25	489.93	
2,760.14	381.10	0.00	2,976.00	12.90	46.45	
2,769.01	283.61	0.00	1,906.90	1.81	25.28	
0.00	10.52	0.00	0.21	0.30	0.00	
2,649.08	30.09	0.00	1,549.18	0.80	57.40	
4,071.16	206.37	0.06	3,669.56	34.79	159.98	
120.99	144.59	0.00	1,437.03	4.72	15.46	
0.28	220.22	0.00	118.56	9.93	1.61	
0.81	156.50	0.00	276.77	2.03	1.44	
27.90	797.37	0.00	429.86	13.13	4.18	
682.39	345.73	0.00	3,899.94	19.54	28.04	
22,647.69	6,504.82	22.84	38,519.48	240.81	1,088.36	
40,072.12	7,838.34	360.81	61,999.87	467.11	1,956.55	
1,405.09	3,899.34	7.08	2,985.59	96.10	118.32	
2,569.41	1,224.37	0.33	1,565.28	38.29	86.85	
1,012.41	860.30	0.00	569.40	23.06	87.75	
216.91	424.34	1.21	458.36	13.37	13.90	
356.00	1,522.54	0.00	1,198.10	39.26	90.16	
1,822.71	586.08	0.35	1,310.85	15.84	62.82	
2,904.94	306.76	0.13	949.96	61.70	128.85	
10,287.47	8,823.73	9.10	9,037.54	287.62	588.65	
8,449.23	139.66	7.26	5,443.46	15.33	369.80	
5,348.25	377.97	0.51	2,218.58	4.93	99.67	
5,568.85	462.56	0.07	3,399.10	6.80	187.43	
19,366.33	980.19	7.84	11,061.14	27.06	656.90	
8,404.53	357.18	6.11	2,552.10	30.98	170.74	
2,032.30	165.53	1.04	1,441.50	7.74	120.02	
1,776.57	149.95	0.00	1,057.40	21.09	178.69	
2,618.09	334.51	0.40	2,988.59	6.74	164.80	
4.91	0.10	0.00	13.13	4.47	0.98	
14,836.40	1,007.27	7.55	8,052.72	71.02	635.23	
34,202.73	1,987.46	15.39	19,113.86	98.08	1,292.13	

地域森林計画資料

(6) 民有林樹種別面積 (②人工林・天然林別)

森林計画区	事務所	市町村名	5 条					
			人工林計	計	針 葉 樹			
					スギ	ヒノキ	マツ	その他N
県 計			179,662.96	218,843.78	97,448.14	102,492.10	18,691.23	212.31
北 伊 勢 森 林 計 画 区	四 日 市 農 林 事 務 所	四日市市	1,313.92	1,313.60	202.17	121.00	990.43	0.00
		桑名市	381.25	381.25	27.60	7.75	345.90	0.00
		鈴鹿市	1,521.38	1,520.98	627.94	516.14	376.90	0.00
		亀山市	3,110.69	3,109.82	975.26	940.65	1,193.91	0.00
		多度町	1,141.24	1,140.93	192.35	327.79	620.79	0.00
		長島町	0.00	0.00				
		木曾岬町	0.00	0.00				
		北勢町	2,223.28	2,217.86	741.44	1,119.09	357.33	0.00
		員弁町	365.71	365.57	27.78	11.07	326.72	0.00
		大安町	846.45	846.39	445.58	239.74	161.07	0.00
		東員町	144.41	144.41	3.09	1.27	140.05	0.00
		藤原町	1,547.70	1,546.51	708.54	409.80	428.17	0.00
		菰野町	1,617.31	1,617.31	438.99	570.06	608.26	0.00
		楠町	0.00	0.00				
		朝日町	18.86	18.86	3.39	1.28	14.19	0.00
		川越町	0.00	0.00				
	関町	5,507.17	5,503.45	2,500.43	2,754.24	244.75	4.03	
	計		19,739.37	19,726.94	6,894.56	7,019.88	5,808.47	4.03
	津 農 林 水 産 事 務 所	津市	1,157.74	1,157.68	76.00	79.82	1,001.86	0.00
		久居市	1,746.08	1,744.11	692.05	716.89	335.17	0.00
河芸町		297.23	297.23	13.51	14.93	268.79	0.00	
芸濃町		3,460.42	3,460.41	2,425.56	707.17	327.48	0.20	
美里村		2,836.38	2,834.85	1,361.61	1,280.62	192.16	0.46	
安濃町		1,108.08	1,108.08	431.20	497.36	179.52	0.00	
香良洲町		0.00	0.00					
一志町		1,816.09	1,810.79	729.34	501.21	579.30	0.94	
白山町		5,622.21	5,619.29	2,689.88	2,331.46	597.95	0.00	
嬉野町		3,552.05	3,537.00	2,164.52	893.04	479.44	0.00	
美杉村		15,543.58	15,426.84	11,146.57	4,072.86	207.40	0.01	
三雲町		0.28	0.28	0.28	0.00	0.00	0.00	
計		37,140.14	36,996.56	21,730.52	11,095.36	4,169.07	1.61	
計		56,879.51	56,723.50	28,625.08	18,115.24	9,977.54	5.64	
南 伊 勢 森 林 計 画 区	松 阪 農 林 事 務 所	松阪市	5,934.96	5,879.86	3,537.15	2,066.16	275.52	1.03
		飯南町	5,795.25	5,699.89	3,420.17	2,156.86	122.71	0.15
		飯高町	15,555.20	15,516.40	10,155.50	5,018.31	205.06	137.53
		多気町	692.97	692.52	292.44	394.28	5.80	0.00
		明和町	252.90	252.87	21.42	12.69	218.76	0.00
		大台町	3,322.28	3,295.81	1,251.49	1,893.71	150.01	0.60
		勢和村	1,781.06	1,770.43	984.56	696.49	83.70	5.68
		宮川村	13,205.62	13,187.74	7,817.78	5,162.97	171.22	35.77
計		46,540.24	46,295.52	27,480.51	17,401.47	1,232.78	180.76	



単位：ha

森		林						
広葉樹計	天然林計	計	針葉樹				広葉樹計	
			スギ	ヒノキ	マツ	その他N		
806.83	125,074.34	11,662.65	45.31	220.92	11,215.36	181.06	113,411.69	
0.32	1,120.40	41.65	0.63	0.24	40.78	0.00	1,078.75	
0.00	280.02	16.08	0.00	0.00	16.08	0.00	263.94	
0.40	1,759.40	29.16	0.63	1.72	26.81	0.00	1,730.24	
0.87	1,932.41	52.70	0.02	0.78	51.90	0.00	1,879.71	
0.31	1,082.33	48.45	0.80	0.00	47.65	0.00	1,033.88	
	0.00	0.00						
	0.00	0.00						
5.42	2,819.79	44.31	0.00	0.78	43.53	0.00	2,775.48	
0.14	332.96	95.36	0.00	2.82	92.54	0.00	237.60	
0.06	1,101.55	28.42	0.00	0.24	28.15	0.03	1,073.13	
0.00	24.68	4.02	0.05	0.02	3.95	0.00	20.66	
1.19	2,632.02	16.70	0.00	0.67	16.03	0.00	2,615.32	
0.00	3,546.69	166.01	5.92	11.25	147.59	1.25	3,380.68	
	0.00	0.00						
0.00	38.15	0.91	0.02	0.00	0.89	0.00	37.24	
	0.00	0.00						
3.72	1,314.92	49.61	0.00	3.18	46.33	0.10	1,265.31	
12.43	17,985.32	593.38	8.07	21.70	562.23	1.38	17,391.94	
0.06	206.66	50.48	0.00	0.11	50.37	0.00	156.18	
1.97	713.16	91.32	1.45	0.58	89.29	0.00	621.84	
0.00	47.50	4.24	0.00	0.00	4.24	0.00	43.26	
0.01	533.13	37.61	0.12	3.15	34.34	0.00	495.52	
1.53	909.28	5.65	0.09	0.82	4.74	0.00	903.63	
0.00	313.43	191.41	0.35	0.67	190.39	0.00	122.02	
	0.00	0.00						
5.30	658.46	68.94	0.00	0.00	68.94	0.00	589.52	
2.92	1,372.54	54.39	0.00	4.24	50.15	0.00	1,318.15	
15.05	1,031.26	222.70	0.00	0.09	222.56	0.05	808.56	
116.74	1,467.93	7.84	0.47	4.10	2.27	1.00	1,460.09	
0.00	0.53	0.00	0.00	0.00	0.00	0.00	0.53	
143.58	7,253.88	734.58	2.48	13.76	717.29	1.05	6,519.30	
156.01	25,239.20	1,327.96	10.55	35.46	1,279.52	2.43	23,911.24	
55.10	2,290.13	37.94	0.00	0.37	36.40	1.17	2,252.19	
95.36	795.75	11.36	1.05	4.36	5.95	0.00	784.39	
38.80	5,922.63	58.36	4.33	6.29	44.06	3.68	5,864.27	
0.45	1,313.61	1.68	0.00	0.98	0.70	0.00	1,311.93	
0.03	50.75	0.00	0.00	0.00	0.00	0.00	50.75	
26.47	958.00	8.95	0.28	2.70	5.96	0.01	949.05	
10.63	2,066.66	6.16	0.27	0.10	5.79	0.00	2,060.50	
17.88	10,125.44	162.85	0.46	8.16	1.88	152.35	9,962.59	
244.72	23,522.97	287.30	6.39	22.96	100.74	157.21	23,235.67	

森林計画区	事務所	市町村名	5 条					
			人工林計	計	針 葉 樹			その他N
					スギ	ヒノキ	マツ	
南伊勢森林計画区	伊勢農林水産事務所	伊勢市	5,424.17	5,418.16	956.53	3,844.52	610.34	6.77
		鳥羽市	1,888.18	1,886.73	523.30	721.61	641.82	0.00
		玉城町	1,148.47	1,148.44	232.26	255.77	660.41	0.00
		二見町	391.41	390.67	106.88	195.28	88.51	0.00
		小俣町	8.56	8.56	0.32	0.23	8.01	0.00
		南勢町	3,408.07	3,402.37	1,147.77	1,885.46	369.14	0.00
		南島町	4,184.36	4,176.10	558.45	2,628.44	989.21	0.00
		大宮町	5,755.90	5,695.37	2,575.28	2,757.76	362.33	0.00
		紀勢町	4,178.47	4,154.98	1,112.50	2,759.03	283.45	0.00
		御薊村	10.92	10.92	0.40	0.00	10.52	0.00
		大内山村	3,983.66	3,975.94	1,296.77	2,649.08	30.09	0.00
		度会町	7,560.64	7,516.59	3,281.01	4,056.28	179.30	0.00
		浜島町	317.86	316.04	120.35	120.99	74.70	0.00
		大王町	131.41	131.41	0.72	0.00	130.69	0.00
		志摩町	88.90	88.90	2.91	0.81	85.18	0.00
		阿児町	365.52	365.52	14.75	16.00	334.77	0.00
		磯部町	1,141.15	1,136.99	307.08	681.94	147.97	0.00
計	39,987.65	39,823.69	12,237.28	22,573.20	5,006.44	6.77		
計	86,527.89	86,119.21	39,717.79	39,974.67	6,239.22	187.53		
伊賀森林計画区	上野農林事務所	上野市	2,174.27	2,127.71	584.27	1,396.40	141.24	5.80
		名張市	4,533.65	4,423.21	1,593.59	2,565.73	263.56	0.33
		伊賀町	1,851.77	1,850.32	758.33	1,010.67	81.32	0.00
		島ヶ原村	541.62	538.65	152.54	216.91	167.99	1.21
		阿山町	665.94	664.02	159.73	353.26	151.03	0.00
		大山田村	5,835.07	5,834.81	3,930.96	1,820.08	83.42	0.35
		青山町	7,412.94	7,408.28	4,461.97	2,903.38	42.93	0.00
		計	23,015.26	22,847.00	11,641.39	10,266.43	931.49	7.69
尾鷲熊野森林計画区	尾鷲農林事務所	尾鷲市	9,105.30	9,101.79	539.48	8,423.13	131.92	7.26
		紀伊長島町	5,991.81	5,986.71	261.50	5,346.73	377.97	0.51
		海山町	6,143.19	6,113.69	83.09	5,568.42	462.11	0.07
		計	21,240.30	21,202.19	884.07	19,338.28	972.00	7.84
	熊野農林事務所	熊野市	16,459.43	16,441.59	7,882.61	8,397.52	158.77	2.69
		御浜町	3,994.80	3,990.16	1,844.24	2,023.95	121.05	0.92
		紀宝町	4,737.16	4,736.76	2,810.71	1,776.40	149.65	0.00
		紀和町	6,785.62	6,772.73	4,036.52	2,594.70	141.51	0.00
		鶯殿村	10.64	10.64	5.73	4.91	0.00	0.00
		計	31,987.65	31,951.88	16,579.81	14,797.48	570.98	3.61
	計	53,227.95	53,154.07	17,463.88	34,135.76	1,542.98	11.45	

単位：ha

森 林							
広葉樹計	天然林計	計	針 葉 樹				広葉樹計
			ス ギ	ヒ ノ キ	マ ツ	その他N	
6.01	4,980.48	422.09	10.10	26.64	369.39	15.96	4,558.39
1.45	5,477.81	90.20	0.14	0.00	90.06	0.00	5,387.61
0.03	97.51	7.14	0.00	0.00	7.14	0.00	90.37
0.74	104.73	1.22	0.00	0.75	0.47	0.00	103.51
0.00	0.80	0.73	0.00	0.00	0.73	0.00	0.07
5.70	4,903.69	61.66	0.70	4.39	56.52	0.05	4,842.03
8.26	7,291.11	39.81	0.00	2.84	36.97	0.00	7,251.30
60.53	2,936.77	21.30	0.15	2.38	18.77	0.00	2,915.47
23.49	1,893.55	10.14	0.00	9.98	0.16	0.00	1,883.41
0.0	0.21	0.00	0.00	0.00	0.00	0.00	0.21
7.72	1,541.46	0.00	0.00	0.00	0.00	0.00	1,541.46
44.05	3,668.00	42.49	0.48	14.88	27.07	0.06	3,625.51
1.82	1,505.10	69.89	0.00	0.00	69.89	0.00	1,435.21
0.00	208.37	89.81	0.00	0.28	89.53	0.00	118.56
0.00	348.09	71.32	0.00	0.00	71.32	0.00	276.77
0.00	904.36	474.50	0.00	11.90	462.60	0.00	429.86
4.16	4,093.99	198.21	0.00	0.45	197.76	0.00	3,895.78
163.96	39,956.03	1,600.51	11.57	74.49	1,498.39	16.07	38,355.52
408.68	63,479.00	1,887.81	17.96	97.45	1,599.12	173.28	61,591.19
46.56	6,707.91	3,768.88	0.81	8.69	3,758.10	1.28	2,939.03
110.44	2,419.33	964.49	0.00	3.68	960.81	0.00	1,454.84
1.45	1,348.67	780.72	0.00	1.74	778.98	0.00	567.95
2.97	711.74	256.35	0.00	0.00	256.35	0.00	455.39
1.92	2,570.51	1,374.33	0.08	2.74	1,371.51	0.00	1,196.18
0.26	1,815.92	505.33	0.04	2.63	502.66	0.00	1,310.59
4.66	1,212.35	267.05	1.53	1.56	263.83	0.13	945.30
168.26	16,786.43	7,917.15	2.46	21.04	7,892.24	1.41	8,869.28
3.51	5,473.97	34.02	0.18	26.10	7.74	0.00	5,439.95
5.10	2,215.15	1.67	0.15	1.52	0.00	0.00	2,213.48
29.50	3,370.48	0.88	0.00	0.43	0.45	0.00	3,369.60
38.11	11,059.60	36.57	0.33	28.05	8.19	0.00	11,023.03
17.84	2,749.99	215.73	6.89	7.01	198.41	3.42	2,534.26
4.64	1,489.81	52.95	0.00	8.35	44.48	0.12	1,436.86
0.40	1,059.43	2.43	1.96	0.17	0.30	0.00	1,057.00
12.89	3,197.65	221.95	5.16	23.39	193.00	0.40	2,975.70
0.00	13.23	0.10	0.00	0.00	0.10	0.00	13.13
35.77	8,510.11	493.16	14.01	38.92	436.29	3.94	8,016.95
73.88	19,569.71	529.73	14.34	66.97	444.48	3.94	19,039.98

地域森林計画資料

(7) 民有林樹種別蓄積 (①人工林・天然林合計)

森林計画区	事務所	市町村名	総数	5		
				合計	人工林	
					計	スギ
県計			53,354,464	53,211,970	44,366,833	22,792,095
北 伊 勢 森 林 計 画 区	四 日 市 農 林 事 務 所	四日市市	379,391	300,932	239,391	40,938
		桑名市	91,866	79,382	62,225	6,200
		鈴鹿市	376,167	364,611	233,743	117,427
		亀山市	646,542	645,294	529,078	187,719
		多度町	215,924	215,924	155,594	30,874
		長島町	0	0	0	0
		木曾岬町	0	0	0	0
		北勢町	512,137	511,442	336,461	137,564
		員弁町	63,047	63,045	50,151	4,089
		大安町	210,221	209,673	137,236	80,646
		東員町	18,474	18,441	17,830	454
		藤原町	417,336	416,854	255,708	137,126
		菰野町	487,884	487,097	267,835	68,713
		楠町	0	0	0	0
		朝日町	4,772	4,772	2,637	337
		川越町	0	0	0	0
		関町	1,138,167	1,138,074	1,054,722	492,053
	計		4,561,928	4,455,541	3,342,611	1,304,140
	津 農 林 水 産 事 務 所	津市	217,547	198,865	185,288	12,651
		久居市	340,062	337,840	289,157	130,040
河芸町		45,592	43,691	41,403	2,798	
芸濃町		807,462	806,457	757,130	567,015	
美里村		592,026	592,026	511,652	273,851	
安濃町		259,687	259,209	249,361	101,658	
香良洲町		58	0	0	0	
一志町		383,143	382,660	335,958	157,153	
白山町		1,399,430	1,399,113	1,293,641	705,868	
嬉野町		815,926	815,926	757,000	505,348	
美杉村		4,192,241	4,192,177	4,038,758	3,051,933	
三雲町		185	99	50	50	
計			9,053,359	9,028,063	8,459,398	5,508,365
計		13,615,287	13,483,604	11,802,009	6,812,505	
南 伊 勢 森 林 計 画 区	松 阪 農 林 事 務 所	松阪市	1,032,402	1,029,031	962,301	678,872
		飯南町	1,208,566	1,208,521	1,153,893	808,474
		飯高町	4,295,487	4,295,117	3,677,691	2,638,426
		多気町	105,422	105,313	78,929	45,523
		明和町	32,777	31,090	29,735	3,333
		大台町	592,773	592,566	540,216	262,606
		勢和村	359,908	359,736	288,157	182,980
		宮川村	3,361,886	3,361,844	2,567,414	1,710,719
		計		10,989,221	10,983,218	9,298,606

単位：㎡

条 森 林				5条以外蓄積	総数の成長量
天 然 林 合 計			広 葉 樹 計		
葉	樹				
ヒノキ	マツ	その他N			
17,068,602	4,426,317	79,819	8,845,137	142,494	1,076,893
18,395	180,058	0	61,541	78,459	6,312
1,567	54,458	0	17,157	12,484	877
56,940	59,376	0	130,868	11,556	7,590
138,717	202,642	0	116,216	1,248	11,503
46,556	78,164	0	60,330	0	3,102
0	0	0	0	0	0
0	0	0	0	0	0
135,283	63,614	0	174,981	695	9,546
1,792	44,270	0	12,894	2	985
32,524	24,061	5	72,437	548	3,952
156	17,220	0	611	33	186
58,102	60,480	0	161,146	482	7,470
70,315	128,515	292	219,262	787	7,509
0	0	0	0	0	0
157	2,143	0	2,135	0	65
0	0	0	0	0	0
519,100	43,547	22	83,352	93	20,043
1,079,604	958,548	319	1,112,930	106,387	79,140
9,035	163,602	0	13,577	18,682	2,729
106,547	52,570	0	48,683	2,222	6,703
2,609	35,996	0	2,288	1,901	277
136,775	53,302	38	49,327	1,005	13,998
207,525	30,198	78	80,374	0	11,268
85,671	62,032	0	9,848	478	3,963
0	0	0	0	58	0
73,741	104,916	148	46,702	483	6,959
479,156	108,617	0	105,472	317	27,282
157,235	94,411	6	58,926	0	15,461
948,500	38,063	262	153,419	64	78,176
0	0	0	49	86	1
2,206,794	743,707	532	568,665	25,296	166,817
3,286,398	1,702,255	851	1,681,595	131,683	245,957
246,008	37,256	165	66,730	3,371	19,167
323,580	21,834	5	54,628	45	24,733
965,544	43,189	30,802	617,156	370	86,176
32,669	737	0	26,384	109	1,643
1,124	25,278	0	1,355	1,687	400
255,171	22,426	13	52,350	207	11,757
90,634	13,701	842	71,579	172	7,862
789,656	26,668	40,371	794,430	42	67,474
2,704,386	191,089	72,198	1,684,612	6,003	219,212

森林計画区	事務所	市町村名	総数	5		
				合計	人工林	
					計	スギ
南伊勢森林計画区	伊勢農林水産事務所	伊勢市	1,337,728	1,337,335	974,733	196,005
		鳥羽市	565,281	564,784	245,551	93,598
		玉城町	133,791	133,714	128,900	39,459
		二見町	60,688	60,688	54,966	20,009
		小俣町	897	897	894	40
		南勢町	828,654	828,654	480,264	214,513
		南島町	999,379	999,379	486,148	92,490
		大宮町	1,328,755	1,328,755	1,082,495	564,106
		紀勢町	828,955	828,955	678,464	240,050
		御蘭村	1,053	1,053	1,041	77
		大内山村	969,635	969,635	817,152	310,510
		度会町	1,441,296	1,441,292	1,143,776	653,248
		浜島町	137,332	137,332	51,159	22,112
		大王町	24,159	24,159	17,594	139
		志摩町	29,988	29,980	14,788	495
		阿児町	95,055	95,055	72,256	2,266
		磯部町	413,268	413,268	178,390	63,896
		計	9,195,914	9,194,935	6,428,571	2,513,013
		計	20,185,135	20,178,153	15,727,177	8,843,946
伊賀森林計画区	上野農林事務所	上野市	1,102,889	1,101,171	897,016	103,341
		名張市	1,007,444	1,007,326	857,185	261,519
		伊賀町	536,624	535,922	490,000	170,583
		島ヶ原村	172,862	172,711	132,714	29,254
		阿山町	437,799	437,775	333,339	25,828
		大山田村	1,618,830	1,618,809	1,492,791	1,032,190
		青山町	1,726,806	1,726,806	1,647,762	1,062,814
		計	6,603,254	6,600,520	5,850,807	2,685,529
尾鷲熊野森林計画区	尾鷲農林事務所	尾鷲市	2,242,173	2,242,173	1,699,471	121,101
		紀伊長島町	1,198,343	1,198,343	971,785	58,415
		海山町	1,379,968	1,379,968	1,023,922	17,415
		計	4,820,484	4,820,484	3,695,178	196,931
	熊野農林事務所	熊野市	4,105,295	4,105,103	3,835,681	2,068,033
		御浜町	921,112	920,818	796,191	437,784
		紀宝町	1,244,713	1,244,161	1,125,607	743,381
		紀和町	1,855,628	1,855,628	1,532,002	1,002,534
		鵜殿村	3,556	3,499	2,181	1,452
		計	8,130,304	8,129,209	7,291,662	4,253,184
	計	12,950,788	12,949,693	10,986,840	4,450,115	

単位：m³

条 森 林				5条以外蓄積	総数の成長量
天 然 林 合 計			広 葉 樹 計		
葉	樹	その他N			
ヒノキ	マツ				
671,939	103,719	3,070	362,602	393	17,915
88,720	63,233	0	319,233	497	9,339
31,011	58,430	0	4,814	77	1,229
26,028	8,929	0	5,722	0	639
38	816	0	3	0	3
226,321	39,421	9	348,390	0	16,594
293,925	99,733	0	513,231	0	21,249
468,878	49,511	0	246,260	0	29,942
404,081	34,333	0	150,491	0	19,980
0	964	0	12	0	11
501,111	5,531	0	152,483	0	21,767
467,176	23,341	11	297,516	4	35,505
16,703	12,344	0	86,173	0	2,543
38	17,417	0	6,565	0	253
102	14,191	0	15,192	8	315
2,887	67,103	0	22,799	0	1,481
86,304	28,190	0	234,878	0	7,680
3,285,262	627,206	3,090	2,766,364	979	186,445
5,989,648	818,295	75,288	4,450,976	6,982	405,657
177,558	615,088	1,029	204,155	1,718	14,695
356,560	239,067	39	150,141	118	18,905
154,650	164,767	0	45,922	702	8,590
30,569	72,696	195	39,997	151	3,014
41,111	266,400	0	104,436	24	6,702
336,785	123,719	97	126,018	21	33,697
522,614	62,306	28	79,044	0	38,307
1,619,847	1,544,043	1,388	749,713	2,734	123,910
1,552,900	25,006	464	542,702	0	52,778
856,565	56,744	61	226,558	0	26,009
937,412	69,095	0	356,046	0	30,273
3,346,877	150,845	525	1,125,306	0	109,060
1,691,152	74,875	1,621	269,422	192	94,347
328,036	30,337	34	124,627	294	20,955
352,461	29,765	0	118,554	552	27,461
453,475	75,881	112	323,626	0	49,448
708	21	0	1,318	57	98
2,825,832	210,879	1,767	837,547	1,095	192,309
6,172,709	361,724	2,292	1,962,853	1,095	301,369

地域森林計画資料

## (7) 民有林樹種別蓄積 (②人工林・天然林別)

森林計画区	事務所	市町村名	5 条					
			人工林計	計	針 葉 樹			その他N
					スギ	ヒノキ	マツ	
県 計			42,489,512	42,446,482	22,782,143	17,038,770	2,585,256	40,313
北伊勢森林計画区	四日市農林事務所	四日市市	234,624	234,615	40,831	18,354	175,430	0
		桑名市	59,933	59,933	6,200	1,567	52,166	0
		鈴鹿市	228,362	228,353	117,289	56,720	54,344	0
		亀山市	520,636	520,614	187,715	138,614	194,285	0
		多度町	149,001	148,997	30,828	46,556	71,613	0
		長島町	0	0				
		木曾岬町	0	0				
		北勢町	329,119	329,094	137,564	135,255	56,275	0
		員弁町	39,410	39,402	4,089	1,722	33,591	0
		大安町	133,396	133,392	80,646	32,524	20,222	0
		東員町	17,573	17,573	446	153	16,974	0
		藤原町	253,463	253,363	137,126	58,016	58,221	0
		菰野町	240,469	240,469	67,024	68,632	104,813	0
		楠町	0	0				
		朝日町	2,547	2,547	332	157	2,058	0
	川越町	0	0					
	関町	1,046,723	1,046,547	492,053	518,134	36,340	20	
	計	3,255,256	3,254,899	1,302,143	1,076,404	876,332	20	
	津農林水産事務所	津市	178,793	178,787	12,651	9,034	157,102	0
		久居市	278,043	277,952	129,705	106,461	41,786	0
河芸町		40,909	40,909	2,798	2,609	35,502	0	
芸濃町		750,349	750,349	567,006	135,732	47,573	38	
美里村		510,937	510,801	273,838	207,441	29,444	78	
安濃町		214,311	214,311	101,616	85,603	27,092	0	
香良洲町		0	0					
一志町		322,406	321,916	157,153	73,741	90,874	148	
白山町		1,284,801	1,284,565	705,868	478,741	99,956	0	
嬉野町		723,154	722,760	505,348	157,230	60,182	0	
美杉村	4,048,339	4,037,592	3,051,833	948,136	37,621	0		
三雲町	50	50	50	0	0	0		
計	8,352,092	8,339,992	5,507,866	2,204,728	627,132	266		
計	11,607,348	11,594,891	6,810,009	3,281,132	1,503,464	286		
南伊勢森林計画区	松阪農林事務所	松阪市	958,869	957,971	678,872	245,950	32,985	164
		飯南町	1,153,837	1,152,301	808,398	323,124	20,774	5
		飯高町	3,669,658	3,668,041	2,637,548	964,409	36,140	29,944
		多気町	78,867	78,864	45,523	32,659	682	0
		明和町	29,736	29,735	3,333	1,124	25,278	0
		大台町	539,180	538,693	262,541	254,683	21,458	11
		勢和村	287,182	287,084	182,962	90,630	12,650	842
		宮川村	2,533,125	2,532,636	1,710,622	789,371	26,300	6,343
		計	9,250,454	9,245,325	6,329,799	2,701,950	176,267	37,309



単位：m³

森 林							
広葉樹計	天然林計	計	針 葉 樹				広葉樹計
			スギ	ヒノキ	マツ	その他N	
43,030	10,722,458	1,920,351	9,952	29,832	1,841,061	39,506	8,802,107
9	66,308	4,776	107	41	4,628	0	61,532
0	19,449	2,292	0	0	2,292	0	17,157
9	136,249	5,390	138	220	5,032	0	130,859
22	124,658	8,464	4	103	8,357	0	116,194
4	66,923	6,597	46	0	6,551	0	60,326
	0	0					
	0	0					
25	182,323	7,367	0	28	7,339	0	174,956
8	23,635	10,749	0	70	10,679	0	12,886
4	76,277	3,844	0	0	3,839	5	72,433
0	868	257	8	3	246	0	611
100	163,391	2,345	0	86	2,259	0	161,046
0	246,628	27,366	1,689	1,683	23,702	292	219,262
0	0	0	0				
0	2,225	90	5	0	85	0	2,135
0	0	0	0				
176	91,351	8,175	0	966	7,207	2	83,176
357	1,200,285	87,712	1,997	3,200	82,216	299	1,112,573
6	20,072	6,501	0	1	6,500	0	13,571
91	59,797	11,205	335	86	10,784	0	48,592
0	2,782	494	0	0	494	0	2,288
0	56,108	6,781	9	1,043	5,729	0	49,327
136	81,089	851	13	84	754	0	80,238
0	44,898	35,050	42	68	34,940	0	9,848
0	0	0					
490	60,254	14,042	0	0	14,042	0	46,212
236	114,312	9,076	0	415	8,661	0	105,236
394	92,772	34,240	0	5	34,229	6	58,532
10,747	143,838	1,166	100	364	442	260	142,672
0	49	0	0	0	0	0	49
12,100	675,971	119,406	499	2,066	116,575	266	556,565
12,457	1,876,256	207,118	2,496	5,266	198,791	565	1,669,138
898	70,162	4,330	0	58	4,271	1	65,832
1,536	54,684	1,592	76	456	1,060	0	53,092
1,617	625,459	9,920	878	1,135	7,049	858	615,539
3	26,446	65	0	10	55	0	26,381
1	1,354	0	0	0	0	0	1,354
487	53,386	1,523	65	488	968	2	51,863
98	72,554	1,073	18	4	1,051	0	71,481
489	828,719	34,778	97	285	368	34,028	793,941
5,129	1,732,764	53,281	1,134	2,436	14,822	34,889	1,679,483

森林計画区	事務所	市町村名	5 条					
			人工林計	計	針 葉 樹			その他N
					スギ	ヒノキ	マツ	
南伊勢森林計画区	伊勢農林水産事務所	伊勢市	919,439	919,278	192,894	666,209	59,588	587
		鳥羽市	238,877	238,726	93,595	88,720	56,411	0
		玉城町	128,263	128,261	39,459	31,011	57,791	0
		二見町	54,945	54,912	20,009	26,015	8,888	0
		小俣町	832	832	40	38	754	0
		南勢町	473,928	473,771	214,368	226,060	33,343	0
		南島町	482,207	482,094	92,490	293,629	95,975	0
		大宮町	1,081,850	1,079,430	564,091	468,518	46,821	0
		紀勢町	677,185	676,536	240,050	402,175	34,311	0
		御園村	1,041	1,041	77	0	964	0
		大内山村	817,415	817,152	310,510	501,111	5,531	0
		度会町	1,140,510	1,138,829	653,146	465,306	20,377	0
		浜島町	45,201	45,104	22,112	16,703	6,289	0
		大王町	11,400	11,400	139	0	11,261	0
		志摩町	8,633	8,633	495	102	8,036	0
阿児町	29,878	29,878	2,266	1,717	25,895	0		
磯部町	160,656	160,538	63,896	86,239	10,403	0		
計	6,272,260	6,266,415	2,509,637	3,273,553	482,729	587		
計	15,5822,714	15,511,740	<del>8,839,436</del>	<del>5,975,503</del>	658,905	37,896		
伊賀森林計画区	上野農林事務所	上野市	306,672	303,398	103,240	176,667	22,668	823
		名張市	680,300	670,348	261,519	356,136	52,654	39
		伊賀町	337,176	337,090	170,583	154,431	12,076	0
		島ヶ原村	87,145	86,906	29,254	30,569	26,888	195
		阿山町	84,941	84,800	25,826	40,724	18,250	0
		大山田村	1,386,191	1,386,170	1,032,185	336,368	17,520	97
		青山町	1,593,676	1,593,353	1,062,511	522,491	8,351	0
計	4,476,101	4,462,065	2,685,118	1,617,386	158,407	1,154		
尾鷲熊野森林計画区	尾鷲農林事務所	尾鷲市	1,697,263	1,696,900	121,101	1,551,677	23,658	464
		紀伊長島町	971,767	971,592	58,395	856,392	56,744	61
		海山町	1,026,523	1,023,851	17,415	937,412	69,024	0
		計	3,695,553	3,692,343	196,911	3,345,481	149,426	525
	熊野農林事務所	熊野市	3,790,372	3,789,080	2,066,149	1,689,827	32,652	452
		御浜町	787,011	786,777	437,784	327,538	21,455	0
		紀宝町	1,125,293	1,125,278	743,167	352,449	29,662	0
		紀和町	1,482,960	1,482,148	1,002,117	448,746	31,285	0
		鶺鴒村	2,160	2,160	1,452	708	0	0
		計	7,187,796	7,185,443	4,250,669	2,819,268	115,054	452
計	10,883,349	10,877,786	<del>4,447,580</del>	<del>6,164,749</del>	264,480	977		

単位：m<sup>3</sup>

森 林							
広葉樹計	天然林計	計	針 葉 樹				広葉樹計
			スギ	ヒノキ	マツ	その他N	
161	417,896	55,455	3,111	5,730	44,131	2,483	362,441
151	325,907	6,825	3	0	6,822	0	319,082
2	5,451	639	0	0	639	0	4,812
33	5,743	54	0	13	41	0	5,689
0	65	62	0	0	62	0	3
157	354,726	6,493	145	261	6,078	9	348,233
113	517,172	4,054	0	296	3,758	0	513,118
2,420	246,905	3,065	15	360	2,690	0	243,840
649	151,770	1,928	0	1,906	22	0	149,842
0	12	0	0	0	0	0	12
263	152,220	0	0	0	0	0	152,220
1,681	300,782	4,947	102	1,870	2,964	11	295,835
97	92,131	6,055	0	0	6,055	0	86,076
0	12,759	6,194	0	38	6,156	0	6,565
0	21,347	6,155	0	0	6,155	0	15,192
0	65,177	42,378	0	1,170	41,208	0	22,799
118	252,612	17,852	0	65	17,787	0	234,760
5,845	2,922,675	162,156	3,376	11,709	144,568	2,503	2,760,519
10,974	4,655,439	215,437	4,510	14,145	159,390	37,392	4,440,002
3,274	794,499	593,618	101	891	592,420	206	200,881
9,952	327,026	186,837	0	424	186,413	0	140,189
86	198,746	152,910	0	219	152,691	0	45,836
239	85,566	45,808	0	0	45,808	0	39,758
141	352,834	248,539	2	387	248,150	0	104,295
21	232,618	106,621	5	417	106,199	0	125,997
323	133,130	54,409	303	123	53,955	28	78,721
14,036	2,124,419	1,388,742	411	2,461	1,385,636	234	735,677
363	544,910	2,571	0	1,223	1,348	0	542,339
175	226,576	193	20	173	0	0	226,383
2,672	353,445	71	0	0	71	0	353,374
3,210	1,124,931	2,835	20	1,396	1,419	0	1,122,096
1,292	314,731	46,601	1,884	1,325	42,223	1,169	268,130
234	133,807	9,414	0	498	8,882	34	124,393
15	118,868	329	214	12	103	0	118,539
812	372,668	49,854	417	4,729	44,596	112	322,814
0	1,339	21	0	0	21	0	1,318
2,353	941,413	106,219	2,515	6,564	95,825	1,315	835,194
5,563	2,066,344	109,054	2,535	7,960	97,244	1,315	1,957,290

地域森林計画資料

(8) 民有林森林資源年齢別構成表  
(面積)

区 分		年齢級		1	2	3	4	5	6
		総数							
人工林	針葉樹	スギ	97,448.14	652.60	1,279.78	2,831.72	3,627.79	8,0901.88	16,153.95
		ヒノキ	102,492.10	2,026.46	4,308.62	5,873.02	6,746.67	12,166.14	16,357.67
		マツ	18,691.23	6.62	36.91	29.73	99.60	549.30	2,046.27
		その他	212.31	5.42	1.86	0.85	5.63	0.38	17.21
		小計	218,843.78	2,691.10	5,627.17	8,735.32	10,479.69	20,806.70	34,575.10
	広葉樹	806.83	27.85	108.83	128.95	87.27	26.99	105.21	
	計	219,650.61	2,718.95	5,736.00	8,864.27	10,566.95	20,833.69	34,680.31	
天然林	針葉樹	スギ	45.31	3.56	4.02	1.23	4.72	1.33	1.92
		ヒノキ	220.92	25.97	17.53	8.54	17.79	32.47	20.10
		マツ	11,215.36	1.31	22.32	25.49	95.46	215.18	842.14
		その他	181.06	0.00	1.27	0.00	0.00	0.00	1.18
		小計	11,662.65	30.84	45.14	35.26	117.97	248.98	865.34
	広葉樹	113,411.69	507.82	1,238.96	3,783.57	2,669.74	3,736.01	8,357.07	
	計	125,074.34	538.66	1,285.00	3,818.83	2,787.71	3,984.99	9,222.41	
合計	針葉樹	スギ	97,493.45	656.16	1,283.80	2,832.95	3,632.51	8,092.21	16,155.87
		ヒノキ	102,713.02	2,052.43	4,326.15	5,881.56	6,764.46	12,198.61	16,377.77
		マツ	29,906.59	7.93	59.23	55.22	195.06	764.48	2,888.41
		その他	392.37	5.42	3.13	0.85	5.63	0.38	18.39
		小計	230,506.43	2,721.94	5,672.31	8,770.58	10,597.66	21,055.68	35,440.44
	広葉樹	114,218.52	535.67	1,348.69	3,912.52	2,757.01	3,763.00	8,462.28	
	計	344,724.95	3,257.61	7,021.00	12,683.10	13,354.67	24,818.68	43,902.72	

(蓄積)

区 分		年齢級		1	2	3	4	5	6
		総数							
人工林	針葉樹	スギ	22,782,143	121	25,706	155,347	378,302	1,222,646	3,130,678
		ヒノキ	17,038,770	213	71,591	235,898	493,961	1,359,931	2,394,166
		マツ	2,585,347	0	350	4,535	4,535	39,544	204,467
		その他	40,313	0	16	17	321	38	2,197
		小計	42,446,573	334	97,663	392,148	877,119	2,622,159	5,731,508
	広葉樹	43,030	0	1,080	1,642	2,815	1,348	7,083	
	計	42,489,603	334	98,743	393,790	879,934	2,623,507	5,738,591	
天然林	針葉樹	スギ	9,952	0	181	72	480	232	395
		ヒノキ	29,832	1	190	332	1,312	3,924	2,832
		マツ	1,841,061	0	298	1,098	4,174	14,548	83,973
		その他	39,506	0	3	0	0	0	144
		小計	1,920,351	1	672	1,502	5,966	18,704	87,344
	広葉樹	8,802,107	11	9,675	57,105	82,008	185,556	516,623	
	計	10,722,458	12	10,347	58,607	87,974	204,260	603,967	
合計	針葉樹	スギ	22,792,095	121	25,887	155,419	378,782	1,222,878	3,131,073
		ヒノキ	17,068,602	214	71,781	236,230	495,273	1,363,855	2,396,998
		マツ	4,426,408	0	648	1,984	8,709	54,092	288,440
		その他	79,819	0	19	17	321	38	2,341
		小計	44,366,924	335	98,335	393,650	883,085	2,640,863	5,818,852
	広葉樹	8,845,137	11	10,755	58,747	84,823	186,904	523,706	
	計	53,212,061	346	109,090	452,397	967,908	2,827,767	6,342,558	

單位：ha

7	8	9	10	11	12	13	14	15以上
22,433.23	14,642.26	10,041.19	4,461.78	3,848.86	2,665.73	1,664.84	1,576.83	3,476.70
20,599.20	11,195.53	6,612.67	3,520.61	3,651.68	2,566.34	2,077.47	1,734.08	3,055.94
3,982.69	3,200.88	2,420.46	1,329.82	1,102.44	853.41	746.81	677.07	1,609.22
94.17	66.12	6.85	0.00	8.23	0.00	4.00	0.00	1.59
47,109.29	29,104.79	19,081.17	9,312.21	8,611.21	6,085.48	4,493.12	3,987.98	8,143.45
138.02	88.69	54.87	25.97	5.35	4.50	2.27	0.46	1.60
47,247.31	29,193.48	19,136.04	9,338.18	8,616.56	6,089.98	4,495.39	3,988.44	8,145.05
1.69	1.55	3.17	0.04	0.34	10.22	0.12	0.00	11.40
31.18	15.49	2.57	3.21	1.59	10.58	1.02	3.53	29.35
1,047.79	1,356.88	1,412.41	957.97	744.21	713.89	594.75	874.60	2,310.96
1.30	0.49	0.00	1.11	69.65	51.80	0.70	0.34	53.22
1,081.96	1,374.41	1,418.15	962.33	815.79	786.49	596.59	878.47	2,404.93
19,876.42	23,892.14	20,987.96	10,623.19	6,777.71	3,940.43	1,911.32	1,508.05	3,603.40
20,958.38	25,266.55	22,403.11	11,585.52	7,593.50	4,726.92	2,507.91	2,386.52	6,008.33
22,434.92	14,643.81	10,044.36	4,461.82	3,849.20	2,675.95	1,664.96	1,576.83	3,488.10
20,630.38	11,211.02	6,615.24	3,523.82	3,653.27	2,576.92	2,078.49	1,737.61	3,085.29
5,030.48	4,557.76	3,832.87	2,287.79	1,846.65	1,567.30	1,341.56	1,551.67	3,920.18
95.47	66.61	6.85	1.11	77.88	51.80	4.70	0.34	54.81
48,191.25	30,479.20	20,499.32	10,274.54	9,427.00	6,871.97	5,089.71	4,866.45	10,548.38
20,014.44	23,980.83	21,039.83	10,649.16	6,783.06	3,944.93	1,913.59	1,508.51	3,605.00
68,205.69	54,460.03	41,539.15	20,923.70	16,210.016	10,816.90	7,003.30	6,374.96	14,153.38

單位：m'

7	8	9	10	11	12	13	14	15以上
5,138,698	3,801,570	2,895,184	1,368,265	1,281,021	945,151	605,498	572,889	1,261,067
3,722,845	2,418,322	1,568,700	924,450	1,014,661	736,523	617,127	517,846	962,536
477,936	460,089	350,188	205,472	178,642	137,873	123,175	118,709	283,481
18,357	14,969	779	0	2,177	0	1,120	0	322
9,357,836	6,694,950	4,814,851	2,498,187	2,476,501	1,819,547	1,346,920	1,209,444	2,507,406
11,273	8,214	5,399	2,534	602	501	311	49	179
9,369,109	6,703,164	4,820,250	2,500,721	2,477,103	1,820,048	1,347,231	1,209,493	2,507,585
383	361	894	15	76	3,355	29	0	3,479
5,319	2,776	582	646	404	3,091	321	903	7,199
133,103	195,009	225,075	171,925	140,814	137,335	119,346	168,724	445,639
209	113	0	285	14,069	10,936	214	97	13,436
139,014	198,259	226,551	172,871	155,363	154,717	119,910	169,724	469,753
1,416,406	1,903,657	1,786,849	983,501	652,671	421,369	207,107	176,765	402,804
1,555,420	2,101,916	2,013,400	1,156,372	808,034	576,086	327,017	346,489	872,557
5,139,081	3,801,931	2,896,078	1,368,280	1,281,097	948,506	605,527	572,889	1,264,546
3,728,164	2,421,098	1,569,282	925,096	1,015,065	739,614	617,448	518,749	969,735
611,039	655,098	575,263	377,397	319,456	275,208	242,521	287,433	729,120
18,566	15,082	779	285	16,246	10,936	1,334	97	13,758
9,496,850	6,893,209	5,041,402	2,671,058	2,631,864	1,974,264	1,466,830	1,379,168	2,977,159
1,427,679	1,911,871	1,792,248	986,035	653,273	421,870	207,418	176,814	402,983
10,924,529	8,805,080	6,833,650	3,657,093	3,285,137	2,396,134	1,674,248	1,555,982	3,380,142

地域森林計畫資料

(9) 国有林の概要 (林野庁所管)

営林署	市町村	区 分	面 積				除 地	総 数
			総 数	人 工 林	天 然 林	無 立 木 地		
県 計		国 有 林	21,596	10,935	9,342	1,319	0	2,863
		官行造林	2,118	1,794	163	16	145	267
三	四日市市	国 有 林	308	82	188	38	0	26
		官行造林	0					0
重	桑名市	国 有 林	2			2		0
		官行造林	0					0
鈴鹿市	鈴鹿市	国 有 林	171	33	88	50	0	9
		官行造林	47	43			4	5
亀山市	亀山市	国 有 林	354	128	174	52	0	24
		官行造林	0					0
多度町	多度町	国 有 林	90	84	1	5	0	9
		官行造林	0					0
北勢町	北勢町	国 有 林	1,136	955	122	59	0	120
		官行造林	0					0
大安町	大安町	国 有 林	0					0
		官行造林	42	32		10	0	3
孤野町	孤野町	国 有 林	76	74		2	0	11
		官行造林	0					0
芸濃町	芸濃町	国 有 林	185	151	29	5	0	20
		官行造林	30	29			1	3
白山町	白山町	国 有 林	0					0
		官行造林	101	95		6	0	15
美杉村	美杉村	国 有 林	360	205	130	25	0	56
		官行造林	126	110			16	13
松阪市	松阪市	国 有 林	456	435	4	17	0	81
		官行造林	0					0
飯高町	飯高町	国 有 林	994	282	591	121	0	100
		官行造林	0					0
宮川村	宮川村	国 有 林	5,769	2,951	2,653	165	0	890
		官行造林	0					0
南島町	南島町	国 有 林	0					0
		官行造林	213	13	163		37	19
大宮町	大宮町	国 有 林						
		官行造林	129	127			2	18
紀勢町	紀勢町	国 有 林	0					0
		官行造林	114	113			1	15
大内山村	大内山村	国 有 林						
		官行造林	488	432			56	57
上野市	上野市	国 有 林	339	89	239	11	0	32
		官行造林	0					0
伊賀町	伊賀町	国 有 林						
		官行造林	13	13			0	1
島ヶ原村	島ヶ原村	国 有 林	178	43	124	11	0	15
		官行造林						
阿山町	阿山町	国 有 林	807	291	480	36	0	72
		官行造林						
大山田村	大山田村	国 有 林						
		官行造林	88	85			3	11
尾鷲市	尾鷲市	国 有 林	2,775	1,538	1,096	141	0	344
		官行造林						
紀伊長島町	紀伊長島町	国 有 林	622	289	268	65	0	83
		官行造林	639	614			25	94
海山町	海山町	国 有 林	3,637	840	2,450	347	0	380
		官行造林	0					0
計	計	国 有 林	18,259	8,470	8,637	1,152	0	2,272
		官行造林	2,029	1,706	163	16	145	254
新宮営林署	熊野市	国 有 林	3,279	2,462	657	160	0	592
		官行造林	0					0
御浜町	御浜町	国 有 林	45	1	38	6	0	7
		官行造林	54	54			0	8
紀宝町	紀宝町	国 有 林	11	2	8	1	0	1
		官行造林	34	34			0	5
鵜殿村	鵜殿村	国 有 林	2		2	0	0	0
		官行造林	0					0
計	計	国 有 林	3,337	2,465	705	167	0	600
		官行造林	88	88	0	0	0	13

單位 面積：ha 蓄積：千m³

蓄積	人工林	天然林	林道		5年度			
			個所數	延長 km	面積 ha	伐採 m³	新植 ha	實績 造林 保育 ha
1,773		1,090	146	173	73.69	14,039	35.50	2,068.50
265		2	0	0	0.00	0	0	33.70
13		13						4.08
4		5						
5								
15		9			0.02	2		
9			1	4				20.33
119		1	8	23	10.69	3,381	5.33	1,644.45
3								
11								4.11
18		2						
3								
15								
41		15						
12		1						12.00
81		0	2	6	0.06	42	4.88	69.32
50		50	1	5				
390		500	9	56	7.57	1,558		79.85
19								
18								
15								6.10
57								8.30
9		23	1	1				7.40
1								
2		13			0.08	10		3.68
26		46	3	3	3.15	207		17.00
11								3.00
261		83	3	10	13.65	663	10.02	63.31
59		24						5.98
93		1						4.30
139		241	5	19	10.03	2,470	4.06	52.41
1,247		1,016	33	127	45.25	8,333	24.29	1,971.92
252		2	0	0	0.00	0	0.00	33.70
526		66	113	46	28.44	5,706	11.02	95.91
0		7						
8								
5		1						
							0.19	0.67
526		74	113	46	28.44	5,706	11.21	96.58
13		0	0	0	0.00	0	0.00	0.00

(10) 公団造林の概要  
①事業実施状況

( )は育成天然林で外数 単位：件、ha

市町村名	契約 件数	契約 面積	植栽 面積	齢 級 別 面 積 内 訳						
				I	II	III	IV	V	VI	VII
2	278	12,010	9,251	950	977	1,557	1,235	2,384	2,148	—
3	285	12,212	<sup>(1)</sup> 9,406	976	853	1,617	1,010	2,263	2,496	191
4	291	12,388	<sup>(10)</sup> 9,517	885	839	1,590	987	2,001	2,626	589
5	299	12,578	<sup>(18)</sup> 9,618	805	847	1,404	1,124	1,745	2,612	1,081
6	313	12,751	<sup>(37)</sup> 9,725	755	853	1,163	1,345	1,493	2,538	1,578
鈴鹿市	10	268	190	—	—	35	42	13	30	70
亀山市	1	31	31	—	—	—	—	—	13	18
北勢町	9	324	252	41	52	52	39	32	36	—
大安町	4	127	93	—	—	—	—	4	40	49
藤原町	5	81	62	15	29	4	—	—	—	14
孤野町	1	73	52	—	—	—	—	1	51	—
計	30	904	680	56	81	91	81	50	170	151
久居市	5	88	81	—	—	7	10	28	36	—
芸濃町	5	92	<sup>(2)</sup> 79	34	—	—	—	—	34	11
美里村	7	164	102	10	—	2	3	11	76	—
白山町	11	273	251	4	14	20	2	—	46	165
美杉村	26	418	356	47	29	43	32	32	127	46
計	54	1,035	<sup>(2)</sup> 869	95	43	72	47	71	319	222
飯南町	3	88	81	—	—	—	—	4	71	6
飯高町	29	1,119	<sup>(10)</sup> 920	57	55	65	42	54	361	286
大台町	2	47	46	—	—	—	—	—	29	17
勢和村	4	289	<sup>(1)</sup> 161	89	—	—	9	—	63	—
宮川村	20	1,170	<sup>(3)</sup> 943	61	35	18	120	116	270	323
計	58	2,173	<sup>(16)</sup> 2,151	207	90	83	171	174	794	632
南島町	14	1,530	<sup>(2)</sup> 993	43	130	266	334	210	10	—
大宮町	10	383	347	—	—	2	3	45	182	115
紀勢町	12	638	557	42	103	40	47	82	136	107
大内山村	12	524	467	6	3	23	58	88	173	116
度会町	45	1,533	1,288	85	181	250	272	276	224	—
計	93	4,608	<sup>(3)</sup> 3,652	176	417	581	714	701	725	338
上野市	2	46	27	—	—	—	1	11	15	—
伊賀町	7	101	88	—	8	21	5	—	7	47
大山田村	7	160	126	13	8	20	15	—	39	31
青山町	2	13	13	—	—	—	—	—	8	5
名張市	2	15	9	9	—	—	—	—	—	—
計	20	335	263	22	16	41	21	11	69	83
尾鷲市	19	1,405	<sup>(10)</sup> 952	92	56	147	130	228	267	32
紀伊長島町	11	431	<sup>(4)</sup> 349	32	37	83	67	—	54	76
海山町	10	540	<sup>(1)</sup> 279	21	30	28	68	73	59	—
計	40	2,376	<sup>(16)</sup> 1,580	145	123	258	265	301	380	108
熊野市	7	121	<sup>(2)</sup> 69	47	22	—	—	—	—	—
御浜町	4	175	73	7	61	5	—	—	—	—
紀和町	7	484	388	—	—	32	46	185	81	44
計	18	780	<sup>(2)</sup> 530	54	83	37	46	185	81	44

紀和町の内、1件(69ha)IV齢級44haは和歌山県北山村

森林開発公団資料



②土地所有形態別、契約形態別、件数面積

単位：件、ha

所有形態 契約形態	市		町		村		財 産 区		記 名 共 有		個 人		森 林 組 合		会 社		そ の 他 法 人		合 計		
	件数	面積	件数	面積	件数	面積	件数	面積	件数	面積	件数	面積	件数	面積	件数	面積	件数	面積	件数	面積	
2	112	5,993	15	1,041	67	2,080	33	793	34	1,351	8	324	9	428	278	12,010					
3	114	6,103	16	1,046	67	2,080	35	827	36	1,404	8	324	9	428	285	12,212					
4	116	6,207	17	1,051	67	2,078	37	858	36	1,412	9	353	9	428	291	12,388					
5	118	6,282	17	1,051	68	2,126	40	907	38	1,431	9	353	9	428	299	12,578					
6	119	6,289	19	1,070	72	2,173	44	963	39	1,462	11	366	9	428	313	12,751					
内 訳	2 者	112	6,135	14	960	56	1,702	27	646	29	1,116	5	104	7	376	250	11,039				
	3 者	7	154	5	110	16	471	17	317	10	346	6	262	2	52	63	1,712				

森林開発公団資料

## (11) 県行造林の概要

事務所	市 町 村	県行造林名	契約の種類	契約期間	分 収 率 (県:土地所有者)	総
						面積
県 計						3,568.22
四日市	鈴 鹿 市	庄 内	模 範 林	M39~H51	9:15:56:4	111.68
		椿	県政100年	S53~H60	6:4	98.20
	亀 山 市	野 登	模 範 林	M39~H28	5:5	63.38
	北 勢 町	十 社	模 範 林	M39~H51	9:15:56:4	108.76
		〃	県 庁 舎	S41~H28	6:4	62.87
	小 計					171.63
	関 町	関	県政100年	S52~H59	6:4	88.84
計					533.73	
津	久 居 市	神 原	模 範 林	M39~H51	9:15:56:4	120.82
	美 里 村	長 野	2,600年	S25~H22	5:5	336.74
	芸 濃 町	草 生	講 和	S28~H35	5:5	14.28
	白 山 町	白 山	県 庁 舎	S41~H28	6:4	63.28
	美 杉 村	竹 原	模 範 林	M39~H24	9:15:5	80.63
		〃	2,600年	S20~H9	5:5	4.31
		小 計				84.94
	八 知	2,600年	S26~H9	5:5	55.70	
	下 之 川	皇 太 子	S37~H24	6:4	8.48	
	伊 勢 地	2,600年	S25~H12	5:5	24.56	
	太 郎 生	講 和	S28~H35	5:5	50.34	
	計					759.14
松 阪	飯 高 町	宮 前	講 和	S28~H35	5:5	102.87
		〃	皇 太 子	S37~H24	6:4	40.68
		小 計				143.55
	波 瀬	2,600年	S30~H33	5:5	82.39	
	大 台 町	三 瀬 谷	大 礼	S19~H52	5:56:4	106.75
		〃	皇 太 子	S37~H24	6:4	84.34
	小 計				191.09	
	宮 川 村	荻 原	模 範 林	M39~H27	5:5	121.67
計					538.70	

単位：ha, m³

資 源 内 訳						備 考
数	人 工 林		天 然 林		除 地	
蓄 積	面 積	蓄 積	面 積	蓄 積	面 積	
399,983	2,741.78	365,874	571.58	34,109	254.86	
11,353	90.52	10,707	12.22	646	8.94	
5,189	34.45	1,014	61.40	4,175	2.35	
10,907	59.93	10,836	1.13	71	2.32	
15,019	105.51	14,937	1.53	82	1.72	
7,733	62.86	7,733	—	—	0.01	
22,752	168.37	22,670	1.53	82	1.73	
3,656	43.38	2,003	42.87	1,653	2.59	
53,857	396.65	47,230	119.15	6,627	17.93	
14,721	118.50	14,719	1.47	2	0.85	
34,852	162.75	21,943	142.25	12,909	31.74	
2,605	14.28	2,605	—	—	—	
6,795	61.75	6,795	—	—	1.53	
16,186	74.38	16,146	0.80	40	5.45	
343	4.26	343	—	—	0.05	
16,529	78.64	16,489	0.80	40	5.50	
10,274	52.28	10,274	—	—	3.42	
1,402	8.44	1,402	—	—	0.04	
4,492	23.61	4,492	—	—	0.95	
5,228	36.25	4,761	8.36	467	5.73	
96,898	556.50	83,480	152.88	13,418	49.75	
10,015	68.38	9,847	11.00	168	23.49	
4,125	37.07	4,093	2.07	32	1.54	
14,140	105.45	13,940	13.07	200	25.03	
10,539	57.53	9,864	20.26	675	4.60	
14,523	106.65	14,523	—	—	0.10	
7,082	83.59	7,082	—	—	0.75	
21,605	190.24	21,605	—	—	0.85	
7,300	85.00	7,060	2.18	240	34.49	
53,584	438.22	52,469	35.51	1,115	64.97	

事務所	市 町 村	県行造林名	契約の種類	契約期間	分 収 率 (県:土地所有者)	総
						面積
伊 勢	南 勢 町	南 勢	県政100年	S52~H59	6:4	155.46
	南 島 町	南 島	皇 太 子	S37~H24	6:4	46.95
	大 宮 町	七 保	大 礼	S19~H52	5:56:4	79.72
		滝 原	県 庁 舎	S41~H28	6:4	40.36
	紀 勢 町	柏 崎	講 和	S28~H34	5:5	21.29
		〃	県 庁 舎	S41~H28	6:4	36.12
		小 計				57.41
	大 内 山 村	大 内 山	模 範 林	M39~H51	9:15:56:4	128.46
		〃	大 礼	S 6 ~ H 6	5:5	94.52
		小 計				222.98
度 会 町	一 之 瀬	大 礼	S5~H48	5:56:4	202.31	
計					805.19	
上 野	名 張 市	国 津	模 範 林	M39~H51	9:15:56:4	96.11
		〃	2,600年	S25~H9	5:5	86.46
		〃	講 和	S28~H35	5:5	59.10
		小 計				241.67
	伊 賀 町	柘 植	2,600年	S25~H11	5:5	13.65
		〃	講 和	S28~H15	5:5	7.27
		小 計				20.92
	大 山 田 村	布 引	模 範 林	M39~H28	9:15:5	88.23
青 山 町	矢 持	2,600年	S25~H7	5:5	0	
計					350.82	
尾 鷲	尾 鷲 市	尾 鷲	模 範 林	M39~H26	5:5	68.35
		九 鬼	講 和	S28~H35	5:5	42.61
		南 輪 内	講 和	S28~H35	5:5	128.01
		〃	皇 太 子	S37~H11	6:4	9.11
		〃	県 庁 舎	S42~H29	6:4	58.45
		小 計				195.57
	紀伊長島町	長 島	2,600年	S30~H23	5:5	38.14
		赤 羽	模 範 林	M44~H16	5:5	31.04
		〃	大 礼	S 6 ~ H 6	5:5	6.41
		〃	2,600年	S26~H17	5:5	38.29
小 計					75.74	
計					420.41	
熊 野	熊 野 市	新 鹿	皇 太 子	S37~H24	6:4	80.96
	紀 和 町	大 峯	県 庁 舎	S41~H28	6:4	79.27
	計					160.23

單位：ha. m³

資 源 內 訊						備 考
數	人 工 林		天 然 林		除 地	
蓄 積	面 積	蓄 積	面 積	蓄 積	面 積	
3,669	98.38	1,704	36.59	1,965	20.49	
3,048	46.95	3,048	—	—	—	
10,935	76.04	10,873	2.20	62	1.48	
4,823	39.65	4,794	0.55	29	0.16	
3,513	21.29	3,513	—	—	—	
3,061	35.72	3,061	—	—	0.40	
6,574	57.01	6,574	—	—	0.40	
19,378	114.38	19,295	1.56	83	12.52	
12,770	69.90	12,100	14.68	670	9.94	
32,148	184.28	31,395	16.24	753	22.46	
15,420	144.88	12,582	44.10	2,838	13.33	
76,617	647.19	70,970	99.68	5,647	58.32	
10,394	96.11	10,394	—	—	—	
16,057	78.69	16,057	—	—	7.77	
8,765	56.06	8,765	—	—	3.04	
35,216	236.30	35,216	—	—	10.81	
2,186	13.60	2,186	—	—	0.05	
1,206	7.12	1,206	—	—	0.15	
3,391	20.72	3,391	—	—	0.20	
12,058	88.04	12,058	—	—	0.19	
0	0	0	—	—	—	
50,665	339.62	50,665	—	—	11.20	
9,017	47.36	8,228	15.21	789	5.78	
5,327	28.36	4,708	13.23	619	1.02	
10,570	52.24	7,220	70.66	3,350	5.11	
656	2.50	392	6.00	264	0.61	
3,801	17.67	2,126	39.38	1,675	1.40	
15,027	72.41	9,738	116.04	5,289	7.12	
1,597	17.55	1,016	19.56	581	1.03	
4,135	30.74	4,125	0.12	10	0.18	
1,466	6.41	1,466	—	—	—	
7,389	36.80	7,375	0.20	14	1.29	
12,990	73.95	12,966	0.32	24	1.47	
43,958	239.63	36,656	164.36	7,302	16.42	
12,407	60.50	12,407	—	—	20.46	
11,996	63.47	11,996	—	—	15.80	
24,403	123.97	24,403	—	—	36.26	

森林整備課資料

(12) 県行造林事業の実績

単位：ha, 材積m<sup>3</sup>

区分 年度 事務所	主伐		造林			保						育			複			層			林			
	面積	材積	総数	再造林	拡大造林	総数	補植	下刈	間伐	枝打	除伐	その他	造成	樹下植栽	下刈	その他	造成	樹下植栽	下刈	その他	造成	樹下植栽	下刈	その他
2	21.02	7,551	-	-	-	533.56	3.07	66.23	161.38	150.06	152.82	-	3.04	-	-	-	3.04	-	-	-	3.04	-	-	-
3	22.29	7,522	-	-	-	388.08	5.21	51.97	169.74	81.34	79.82	-	2.50	3.04	-	-	2.50	3.04	-	-	2.50	3.04	-	
4	14.24	4,790	-	-	-	445.14	2.00	53.09	209.36	85.68	95.01	-	3.00	2.00	3.04	-	3.00	2.00	3.04	-	3.00	2.00	3.04	3.04
5	4.21	1,523	-	-	-	384.18	-	40.10	197.89	46.15	100.04	-	-	3.00	5.04	-	-	3.00	5.04	-	-	3.00	5.04	2.00
6	-	-	-	-	-	436.03	-	15.11	284.36	57.42	79.14	-	-	-	8.04	-	-	-	8.04	-	-	-	8.04	3.00
四日市	-	-	-	-	-	74.01	8	12.11	21.82	18.87	21.21	-	-	-	-	-	-	-	-	-	-	-	-	-
津	-	-	-	-	-	91.89	-	-	72.85	12.96	6.08	-	-	-	3.04	-	-	-	3.04	-	-	-	-	-
松	-	-	-	-	-	56.73	-	-	52.99	3.74	-	-	-	-	2.00	-	-	-	2.00	-	-	-	-	-
伊勢	-	-	-	-	-	129.67	-	3.00	91.50	13.62	21.55	-	-	-	3.00	-	-	-	3.00	-	-	-	-	3.00
上野	-	-	-	-	-	38.30	-	-	19.21	7.13	11.96	-	-	-	-	-	-	-	-	-	-	-	-	-
尾鷲	-	-	-	-	-	36.84	-	-	17.40	1.10	18.34	-	-	-	-	-	-	-	-	-	-	-	-	-
熊野	-	-	-	-	-	8.59	-	-	8.59	-	-	-	-	-	-	-	-	-	-	-	-	-	-	-

森林整備課資料

## 2. 森 林 計 画

## (1) 森林施業計画認定事業実績

面積：ha, %

年度	事務所	属 人 a			団 共 b	重複面積 c	実面積 d=a+b-c	カーパー率
		大臣	知事	所長				
平成2年度	四日市	1,504	0	47	1,745	75	3,221	
	津	397	89	813	5,900	684	6,515	
	松 阪	12	1,499	2,514	6,800	1,022	9,803	
	伊 勢	0	386	8	3,699	701	3,392	
	上 野	72	47	157	6,607	862	6,021	
	尾 鷲	88	486	1,063	3,788	1,933	3,492	
	熊 野	2,310	9	1,403	4,822	728	7,816	
計	4,383	2,516	6,005	33,361	6,005	40,260	55.4	
平成3年度	四日市	0	0	45	1,250	0	1,295	
	津	51	16	746	6,355	687	6,481	
	松 阪	27	1,565	1,168	7,558	506	9,812	
	伊 勢	5,668	479	514	5,486	1,033	11,114	
	上 野	94	0	46	4,477	220	4,397	
	尾 鷲	0	512	814	4,931	2,273	3,984	
	熊 野	715	15	197	7,893	1,543	7,277	
計	6,555	2,587	3,530	37,950	6,262	44,360	58.6	
平成4年度	四日市	0	0	1,887	703	9	2,581	
	津	263	266	108	6,232	104	6,765	
	松 阪	56	202	1,943	4,507	103	6,605	
	伊 勢	0	16	1,727	6,432	860	7,315	
	上 野	30	0	0	4,221	0	4,251	
	尾 鷲	17	12	789	2,994	1,442	2,370	
	熊 野	391	0	40	6,511	539	6,403	
計	757	496	6,494	31,600	3,057	36,290	59.5	
平成5年度	四日市	151	0	2,196	800	66	3,081	
	津	748	78	352	5,500	600	6,078	
	松 阪	2,645	725	436	7,910	544	11,172	
	伊 勢	301	28	2,672	5,984	624	8,361	
	上 野	449	0	84	1,019	76	1,476	
	尾 鷲	261	1,979	7,088	5,001	2,121	12,208	
	熊 野	111	0	666	7,135	562	7,350	
計	4,666	2,810	13,494	33,349	4,593	49,726	59.1	
平成6年度	四日市	209	0	610	1,285	7	2,097	
	津	208	307	13	3,500	16	4,012	
	松 阪	109	408	139	11,718	186	12,188	
	伊 勢	73	44	0	6,054	1,055	5,116	
	上 野	140	36	16	1,784	0	1,976	
	尾 鷲	1,386	15	1,803	7,223	4,560	5,867	
	熊 野	1,530	0	323	5,785	815	6,823	
計	3,655	810	2,904	37,349	6,639	38,079	59.2	
認定累計	四日市	1,864	0	4,785	5,783	157	12,275	30.7
	津	1,667	756	2,032	27,487	2,091	29,851	66.0
	松 阪	2,849	4,399	6,200	38,493	2,361	49,580	69.7
	伊 勢	6,042	953	4,921	27,655	4,273	35,298	43.4
	上 野	785	83	303	18,108	1,158	18,121	44.5
	尾 鷲	1,752	3,004	11,557	23,937	12,329	27,921	84.6
	熊 野	5,057	24	2,629	32,146	4,187	35,669	86.6
計	20,016	9,219	32,427	173,609	26,556	208,715	59.2	

林政課資料



## (2) 機能別森林面積

単位：ha

森林計画区	事務所	市町村名	木材生産	水源かん養	山地災害防止	生活環境保全	保健文化
		県計	267,428	198,120	88,517	60,512	85,697
北伊勢森林計画区	四日市農林事務所	四日市市	720	18	183	2,233	809
		桑名市	0	0	0	953	209
		鈴鹿市	1,252	818	1,283	1,412	1,900
		亀山市	2,451	2,279	832	5,213	2,105
		多度町	0	50	849	0	332
		長島町	0	0	0	0	0
		木曾岬町	0	0	0	0	0
		北勢町	3,799	2,380	909	0	776
		員弁町	0	104	234	0	424
		大安町	1,113	1,044	983	158	1,169
		東員町	0	0	0	0	0
		藤原町	1,696	2,942	368	0	1,368
		菰野町	870	4,043	2,448	5,411	4,184
		楠町	0	0	0	0	0
	朝日町	0	0	0	0	0	
	川越町	0	0	0	0	0	
	関町	5,741	2,679	1,506	35	302	
		計	17,642	16,357	9,595	15,415	13,578
	津農林水産事務所	津市	276	71	9	1,469	0
		久居市	1,831	859	289	1,161	295
河芸町		0	0	14	0	0	
芸濃町		2,803	3,024	941	0	2	
美里村		3,376	2,070	597	0	256	
安濃町		992	409	565	0	81	
香良洲町		0	0	0	0	0	
一志町		2,224	795	962	0	110	
白山町		6,424	3,322	820	0	674	
嬉野町		4,038	952	1,287	0	0	
美杉村		16,287	14,836	8,391	0	3,473	
三雲町		0	0	0	0	0	
	計	38,251	26,338	13,875	2,630	4,891	
	計	55,893	42,695	23,470	18,045	18,469	
南伊勢森林計画区	松阪農林事務所	松阪市	6,507	4,276	2,248	8,443	54
		飯南町	6,382	3,842	2,207	0	0
		飯高町	20,354	21,724	6,586	0	4,823
		多気町	683	316	547	787	0
		明和町	0	0	144	147	0
		大台町	4,082	1,205	2,626	0	0
		勢和村	2,840	760	900	8	0
		宮川村	22,241	23,690	5,205	0	3,321
		計	63,089	55,813	20,463	9,385	8,198

単位：ha

森林計画区	事務所	市町村名	木材生産	水源かん養	山地災害防止	生活環境保全	保健文化
南伊勢森林計画区	伊勢農林水産事務所	伊勢市	9,127	794	3	6,208	10,525
		鳥羽市	3,381	2,023	1,088	5,379	7,494
		玉城町	339	0	0	0	1,278
		二見町	0	0	96	0	500
		小俣町	0	0	0	0	9
		南勢町	6,555	795	1,760	0	8,408
		南島町	7,304	4,511	2,402	0	3,566
		大宮町	8,228	4,818	1,022	124	447
		紀勢町	5,496	3,719	1,831	0	842
		御菌町	0	0	0	0	11
		大内山村	5,289	3,991	233	0	171
		度会町	10,264	4,626	288	0	282
		浜島町	1,339	0	645	49	1,843
		大王町	0	0	93	0	351
		志摩町	0	0	245	0	440
		阿児町	0	0	0	0	1,287
		磯部町	3,905	484	1,576	130	5,283
		計	61,227	25,761	11,282	11,890	42,737
		計	124,316	81,574	31,745	21,275	50,935
伊賀森林計画区	上野農林事務所	上野市	1,244	733	4,489	7,339	124
		名張市	4,236	4,977	3,030	7,069	2,073
		伊賀町	1,573	2,155	2,198	435	1,014
		島ヶ原村	434	393	733	719	0
		阿山町	167	1,078	1,779	1,007	701
		大山田村	5,860	6,577	2,596	601	1,815
		青山町	7,118	8,015	2,683	0	1,440
		計	20,632	23,928	17,508	17,170	7,167
尾鷲熊野森林計画区	尾鷲農林事務所	尾鷲市	12,744	10,155	2,264	1,758	2,023
		紀伊長島町	7,758	4,128	1,753	0	909
		海山町	9,053	6,221	2,548	0	50
		計	29,555	20,504	6,565	1,758	2,982
	熊野農林事務所	熊野市	18,214	16,332	4,289	1,804	1,509
		御浜町	4,410	2,054	750	76	110
		紀宝町	5,484	3,954	1,561	337	1,146
		紀和町	8,924	7,079	2,615	18	3,350
		鶺鴒村	0	0	14	29	29
		計	37,032	29,419	9,229	2,264	6,144
		計	66,587	49,923	15,794	4,022	9,126

※ 各機能においてI（木材生産についてはI、II）と評価される森林

地域森林計画資料

# 3. 造林・間伐

## (1) 人工造林・保育面積

森林計画区	事務所	市町村名	人工造林						
			計	造林区別		造林種別			
				再造林	拡大造林	補助	融資	自力	公団
		2	726	422	304	487	18	51	170
		3	719	466	253	450	38	72	159
		4	680	471	209	488	23	55	114
		5	630	438	192	463	17	38	112
		6	536	354	182	358	16	51	111
北伊勢森林計画区	四日市農林事務所	四日市市							
		桑名市							
		鈴鹿市	3	2	1	1		2	
		亀山市	6		6	6			
		多度町							
		長島町							
		木曾岬町							
		北勢町	10	4	6	7			3
		員弁町							
		大安町	4	2	2	2		2	
		東員町							
		藤原町	1		1	1			
		孤野町	7	4	3	3		4	
		楠町							
	朝日町								
	川越町								
	関町	3	1	2	1		2		
	計	34	13	21	21		10	3	
	津農林水産事務所	津市							
		久居市							
河芸町									
芸濃町		4		4				4	
美里村		4	1	3	3			1	
安濃町									
香良洲町									
一志町		2		2	2				
白山町		9	1	8	5			4	
嬉野町		3	3		3				
美杉村	美杉村	23	20	3	22			1	
	三雲町								
	計	45	25	20	35		10	10	
	計	79	38	41	56		10	13	
南伊勢森林計画区	松阪農林事務所	松阪市							
		飯南町	12	10	2	12			
		飯高町	37	18	19	20			17
		多気町	1	1		1			
		明和町							
		大台町	16	11	5	16			
		勢和村	15		15			1	14
		宮川村	38	26	12	26			12
計	119	66	53	75		1	43		

(注) 除間伐の補助は、平成6年度から間伐促進強化対策事業を含む

H6 簿本

單位：ha

計	保					育									
	下		刈			除		間 伐							
	小	計	補	助	融	資	自	力	小	計	補	助	融	資	自
10,384	3,785	2,746	405	616	6,599	635	122	5,842							
9,359	3,434	2,448	283	703	5,925	521	124	5,280							
9,094	3,104	2,421	211	472	5,990	744	156	5,090							
9,093	3,072	2,416	238	418	6,021	842	209	4,970							
7,907	2,675	1,902	229	544	5,232	2,058	96	3,078							
32	11			11	21			21							
24	5		1	4	19	6	9	4							
107	37	34		3	70	12		58							
110	82	77	5		28	10		18							
16	5			5	11			11							
5	5			5											
17	2			2	15	12		3							
316	26		6	20	290	10	9	271							
627	173	111	12	50	454	50	18	386							
12					12	12									
74	6			6	68	38		30							
59	7			7	52	32		20							
9					9	5		4							
43	3			3	40	20		20							
163	2	1		1	161	72	4	85							
99	41	41			58	58									
313	134	133		1	179	128		51							
772	193	175		18	579	365	4	210							
1,399	366	286	12	68	1,033	415	22	596							
134	8			8	126	48		78							
312	117	117			195	100		95							
661	131	115	16		530	240		290							
3	12			2	1			1							
165	83	80		3	82	73		9							
43	7			7	36	25		11							
666	192	192			474	80		394							
1,984	540	504	16	20	1,444	566		878							

森林計画区	事務所	市町村名	人 工 造 林						
			計	造 林 区 分 別		造 林 種 別			
				再 造 林	拡 大 造 林	補 助	融 資	自 力	公 団
南伊勢森林計画区	伊勢農林水産事務所	伊勢市	3	3		3			
		鳥羽市							
		玉城町	1	1		1			
		二見町							
		小俣町							
		南勢町							
		南島町	14	3	11	5		1	8
		大宮町	4	4		3		1	
		紀勢町	11	11		11			
		御園町							
		大内山村	11	11		3	8		
		度会町	13	6	7	1		7	5
		浜島町							
		大王町							
		志摩町							
		阿児町							
磯部町									
	計	57	39	18	27	8	9	13	
	計	176	105	71	102	8	10	56	
伊賀森林計画区	上野農林事務所	上野市	2		2	2			
		名張市	11	1	10	2		4	5
		伊賀町	4		4	4			
		島ヶ原村							
		阿山町	4	1	3			4	
		大山田村	5	2	3	1	1	3	
		青山町	10	4	6	7		3	
		計	36	8	28	16	1	14	5
尾鷲熊野森林計画区	尾鷲農林事務所	尾鷲市	76	60	16	57		5	14
		紀伊長島町	21	20	1	18		2	1
		海山町	34	28	6	22	7		5
		計	131	108	23	97	7	7	20
	熊野農林事務所	熊野市	81	65	16	59		7	15
		御浜町	7	5	2	3		2	2
		紀宝町	12	11	1	12			
		紀和町	14	14		13		1	
		鶺鴒村							
		計	114	95	19	87		10	17
	計	245	203	42	184	7	17	37	

單位：ha

計	保					育				
	下		刈			除		間 伐		
	小 計	補 助	融 資	自 力	小 計	補 助	融 資	自 力		
189	2			2	187			187		
19	11			11	8	5		3		
59	26	13	3	10	33	27	4	2		
14	7			7	7	5		2		
220	17			17	203	117		86		
158	19	12		7	139	60		79		
275	31		20	11	244	86		158		
184	30	28		2	154	60	3	91		
20	10		10		10	10				
1,138	153	53	33	67	985	370	7	608		
3,122	693	557	49	87	2,429	936	7	1,486		
32	5			5	27	6	3	18		
118	19	2		17	99	55	6	38		
30	25	25			5			5		
3	3			3						
3					3			3		
213	24	2	6	16	189	50	6	133		
211	41	27		14	170	65	12	93		
610	117	56	6	55	493	176	27	290		
747	483	358	25	100	264	90	15	159		
450	182	150	2	30	268	132	3	133		
519	275	148	107	20	244	117		127		
1,716	940	656	134	150	776	339	18	419		
693	372	286	8	78	321	89		232		
55	24	20		4	31	12		19		
148	98		20	78	50	50				
164	65	41		24	99	41	22	36		
1,060	559	347	28	184	501	192	22	287		
2,776	1,499	1,003	162	334	1,277	531	40	706		

森林整備課資料

## (2) 経営形態別人工造林面積

単位：ha

区分 年度	総 数	県行造林	市 町 村	公団造林	任意団体	経営受託	そ の 他	
県 計	2	726	3	5	170	1	312	235
	3	719	15	25	159	3	305	212
	4	680	19	17	114	0	358	172
	5	630	9	19	112	1	339	150
	6	536	16	18	111	0	297	94
	管 内	四 日 市	34	6	0	3	0	16
津		45	0	0	10	0	33	2
松 阪		119	0	0	43	0	73	3
伊 勢		57	5	1	13	0	8	30
上 野		36	2	0	5	0	13	16
尾 鷲		131	3	17	20	0	85	6
熊 野		114	0	0	17	0	69	28

森林整備課資料

## (3) 樹種別人工造林面積

単位：ha

区分 年度	総 数	ス ギ	ヒ ノ キ	マ ッ	ク ス ギ	そ の 他	
県 計	2	726	158	567	0	1	0
	3	719	179	539	0	0	1
	4	680	154	522	0	2	2
	5	630	148	463	0	1	18
	6	536	106	422	2	6	0
	管 内	四 日 市	34	5	27	2	0
津		45	12	33	0	0	0
松 阪		119	33	83	0	3	0
伊 勢		57	6	51	0	0	0
上 野		36	6	30	0	0	0
尾 鷲		131	3	125	0	3	0
熊 野		114	41	73	0	0	0

森林整備課資料



## (4) 複層林・育成天然林面積（造林補助事業対象分のみ）

単位：ha

区分	複層林						育成天然林			
	計	樹下 植栽	受光伐		保 育		計	改良	保 育	
			ぬき伐	枝払い	下刈	除間伐			下刈	除間伐
県 計	41	7	-	-	34	-	6	2	4	-
四日市	1	-	-	-	1	-	4	-	4	-
津	7	-	-	-	7	-	-	-	-	-
松 阪	5	-	-	-	5	-	-	-	-	-
伊 勢	10	6	-	-	4	-	-	-	-	-
上 野	5	1	-	-	4	-	-	-	-	-
尾 鷲	11	-	-	-	11	-	2	2	-	-
熊 野	2	-	-	-	2	-	-	-	-	-

森林整備課資料

## (5) 造林用苗木生産量及び苗畑面積

単位：千本

区分	年度	苗木生産量					苗畑面積 (ha)	生産者数
		総 数	ス ギ	ヒノキ	マ ッ	その他		
県 計	2 (春)	6,772	984	5,234	499	55	58.2	154
	3 (〃)	6,521	740	5,236	527	18	50.5	141
	4 (〃)	6,960	779	5,734	435	12	51.0	132
	5 (〃)	6,430	764	5,089	543	34	52.9	122
	6 (〃)	6,011	686	4,877	422	26	42.3	120
管 内	四日市	1,112	81	679	335	17	5.8	9
	津	2,602	275	2,268	59	-	18.1	42
	松 阪	616	195	412	-	9	4.1	8
	伊 勢	50	4	46	-	-	0.4	4
	上 野	1,242	95	1,119	28	-	16.0	20
	尾 鷲	329	-	329	-	-	1.9	15
	熊 野	60	36	24	-	-	0.4	22

森林整備課資料

(6) 採取源指定状況

単位：ha

区 分		合 計	ス ギ	ヒ ノ キ	アカマツ	クロマツ
普通母樹		605.47	212.96	368.81	13.90	9.80
特別母樹		35.98	20.16	15.82	—	—
育種母樹	林業技術センター	16.46	6.07	8.79	0.12	1.48
	うち採種園	15.73	5.80	8.33	0.12	1.48
	採穂園	0.73	0.27	0.46	—	—

森林整備課資料

(7) 公営種子採取の実績

単位：kg

区分	年度	総 数	ス ギ	ヒ ノ キ
県 計	2	290 (150)	20 (20)	270 (130)
	3	287 (177)	15 (15)	272 (162)
	4	292 (192)	10 (10)	282 (182)
	5	262 (172)	10 (10)	252 (162)
	6	270 (180)	10 (10)	260 (170)
管 内	四日市	30	—	30
	津	210	10 (10)	200 (170)
	松 阪	—	—	—
	伊 勢	—	—	—
	上 野	30	—	30
	尾 鷲	—	—	—
	熊 野	—	—	—

( )は精英樹種子で内数

森林整備課資料

(8) 次代検定林設定状況

単位：ha

区 分	総 数		ス ギ		ヒ ノ キ	
	箇所	面積	箇所	面積	箇所	面積
県 計	30	45.19	15	22.10	15	23.09

森林整備課資料



## (9) 資金別・担い手別間伐面積・材積

森林計画	事務所	市町村名	間伐面積 (ha)					森林組合
			総数	補助	自力	融資	総計	
		2	6,700	4,901	1,724	75	6,700	4,833
		3	6,252	4,534	1,680	38	6,252	4,554
		4	6,182	4,274	1,877	31	5,998	4,353
		5	6,021	4,046	1,766	209	6,180	4,535
		6	5,070	2,318	2,737	15	5,070	3,721
北伊勢森林計画区	四日市農林事務所	四日市市	9	0	9	0	9	9
		桑名市	0				0	
		鈴鹿市	10	6	4	0	10	10
		亀山市	70	12	58	0	70	68
		多度町	0				0	
		長島町	0				0	
		木曾岬町	0				0	
		北勢町	25	10	15	0	25	10
		員弁町	0				0	
		大安町	11	0	11	0	11	6
		東員町	0				0	
		藤原町	0				0	
		菰野町	15	12	3	0	15	15
		楠町	0				0	
		朝日町	0				0	
		川越町	0				0	
		関町	274	10	264	0	274	235
	小計	414	50	364	0	414	353	
	津農林事務所	津市	0				0	
		久居市	12	12	0	0	12	12
		河芸町	0				0	
		芸濃町	68	38	30	0	68	38
		美里村	52	32	20	0	52	32
		安濃町	9	5	4	0	9	5
		香良洲町	0				0	
		一志町	40	20	20	0	40	30
		白山町	157	72	85	0	157	137
嬉野町		58	58	0	0	58	58	
美杉村	173	144	29	0	173	144		
三雲町	0				0			
小計	569	381	188	0	569	456		
計		983	431	552	0	983	809	
南伊勢森林計画区	松阪農林事務所	松阪市	126	63	63	0	126	63
		飯南町	195	107	88	0	195	120
		飯高町	530	246	284	0	530	320
		多気町	1	0	1	0	1	1
		明和町	0				0	
		大台町	82	73	9	0	82	73
		勢和村	36	25	11	0	36	33
		宮川村	474	121	353	0	474	460
		小計	1,444	635	809	0	1,444	1,070

担い手別面積 (ha)			間伐材積 (立木材積)	間伐材積 (素材換算)	利用材積	利用率 (%)
自力	市町村	協業体				
1,690	155	22	152,023			55
1,469	223	6	145,714			53
1,356	239	50	142,906	96,400	49,141	51
1,356	239	50	144,955	94,812	44,451	47
1,099	250	0	128,505	86,554	37,794	44
0	0	0	208	125	0	0
			316	190	0	0
2	0	0	1,257	744	40	5
15	0	0	653	392	0	0
5	0	0	350	194	0	0
0	0	0	324	194	0	0
39	0	0	7,866	4,889	2,205	45
61	0	0	10,974	6,728	2,245	33
0	0	0	370	193	90	47
30	0	0	1,479	888	465	52
20	0	0	1,203	717	233	32
4	0	0	273	158	74	47
10	0	0	882	504	262	52
20	0	0	2,230	1,724	190	11
0	0	0	1,605	1,204	594	49
29	0	0	4,761	3,556	1,964	55
113	0	0	12,803	8,944	3,872	43
174	0	0	23,777	15,672	6,117	44
63	0	0	3,405	2,406	1,320	55
68	7	0	3,217	2,735	1,641	60
210	0	0	13,780	10,500	5,779	55
0	0	0	27	17	0	0
9	0	0	1,794	1,077	680	63
3	0	0	1,122	888	200	23
14	0	0	13,501	10,513	5,150	49
367	7	0	36,846	28,136	14,770	52

森林計画	事務所	市町村名	間伐面積 (ha)				森林組合	
			総数	補助	自力	融資		
南伊勢森林計画区	伊勢農林水産事務所	伊勢市	187	0	187	0	187	5
		烏羽市	5	5	0	0	5	5
		玉城町	0				0	
		二見町	0				0	
		小俣町	0				0	
		南勢町	28	27	1	0	28	28
		南島町	7	7	0	0	7	7
		大宮町	203	117	86	0	203	188
		紀勢町	129	60	69	0	129	129
		御園村	0			0		
		大内山村	244	109	135	0	244	171
		度会町	148	60	88	0	148	111
		浜島町	0				0	
		大王町	0				0	
		志摩町	0				0	
		阿児町	0				0	
		磯部町	10	10	0	0	10	10
小計	961	395	566	0	961	654		
計	2,405	1,030	1,375	0	2,405	1,724		
伊賀森林計画区	上野農林事務所	上野市	24	6	18	0	24	24
		名張市	87	55	32	0	87	87
		伊賀町	0				0	
		島ヶ原村	0				0	
		阿山町	0				0	
		大山田村	184	91	93	0	184	144
		青山町	149	65	84	0	149	79
		計	444	217	227	0	444	334
尾鷲熊野森林計画区	尾鷲農林水産事務所	尾鷲市	257	130	112	15	257	167
		紀伊長島町	258	152	106	0	258	124
		海山町	244	117	127	0	244	126
		小計	759	399	345	15	759	417
	熊野農林事務所	熊野市	321	116	205	0	321	281
		御浜町	31	17	14	0	31	29
		紀宝町	50	50	0	0	50	50
		紀和町	77	58	19	0	77	77
		鵜殿村	0				0	
		小計	479	241	238	0	479	437
計	1,238	640	583	15	1,238	854		

担い手別面積 (ha)			間伐材積 (立木材積)	間伐材積 (素材換算)	利用材積	利用率 (%)
自力	市町村	協業体				
182	0	0	3,244	1,581	1,581	100
0	0	0	33	24	0	0
0	0	0	661	463	48	10
0	0	0	115	81	0	0
15	0	0	3,537	2,250	717	32
0	0	0	2,963	2,053	802	39
0	73	0	6,368	4,649	1,226	26
37	0	0	4,157	2,887	1,012	35
0	0	0	258	181	0	0
234	73	0	21,336	14,169	5,386	38
601	80	0	58,182	42,305	20,156	48
0	0	0	423	273	0	0
0	0	0	1,619	1,026	336	33
40	0	0	3,440	2,236	294	13
70	0	0	5,114	2,900	2,760	95
110	0	0	10,596	6,435	3,390	53
21	69	0	7,730	5,012	2,667	53
67	67	0	7,800	4,992	1,906	38
84	34	0	6,309	4,193	2,753	66
172	170	0	21,839	14,197	7,326	52
40	0	0	8,189	4,094	225	5
2	0	0	890	579	4	1
0	0	0	1,830	1,190	430	36
0	0	0	3,302	2,082	146	7
42	0	0	14,111	7,945	805	10
214	170	0	35,950	22,142	8,131	37

森林整備課資料





# 4 . 林 道

## (1) 林道事業実績

## ①林道開設事業実績

区分	公 共 事 業									
	年度	林 道 開 設		農 免 林 道		林業地域総合整備		県 単 林 道		延長
		延長	事業費	延長	事業費	延長	事業費	延長	事業費	
県 計	2	10,531	1,345,467			4,692	482,200	1,780	133,000	17,003
	3	11,678	1,437,558			3,981	569,626	2,532	135,700	18,191
	4	15,894	1,817,760			5,480	789,174	2,903	192,045	24,277
	5	11,175	2,146,378			4,694	678,592	3,163	539,250	19,032
	6	11,482	2,029,728	-	-	7,121	811,958	5,559	930,950	24,162
管 内 別	四日市	-	-					170	2,000	170
	津	1,274	172,770			1,368	112,640	1,441	106,200	4,083
	松 阪	1,475	578,194			2,248	202,150	70	5,800	3,793
	伊 勢	3,463	432,702					354	539,700	3,817
	上 野	793	104,216					1,100	38,250	1,893
	尾 鷲	2,015	282,436			1,347	152,068	2,238	179,000	5,600
	熊 野	2,462	459,410			2,158	345,100	186	60,000	4,806

## ②林道改良、舗装事業実績

区分	改 良									
	年度	国 補		県 単		林 構		そ の 他		延長
		延長	事業費	延長	事業費	延長	事業費	延長	事業費	
県 計	2	2,803	89,000	1,107	55,415	492	5,400			4,402
	3	1,155	74,200	2,536	68,543	351	5,139	56	6,999	4,098
	4	1,063	73,318	1,910	93,960	731	10,784			3,704
	5	2,409	136,720	6,850	130,684	0	20,916			9,259
	6	3,416	116,280	2,218	104,820	-	-	-	-	5,634
管 内 別	四日市			188	10,345					188
	津	1,157	68,000							1,157
	松 阪			92	3,600					92
	伊 勢	1,083	17,800	1,319	76,275					2,402
	上 野									
	尾 鷲			298	7,500					298
熊 野	1,176	30,480	321	7,100					1,497	

単位：m, 千円

計	非 公 共 事 業						合 計		累計延長	林道密度
	林 構 事 業		そ の 他		計		延長	事業費		
事業費	延長	事業費	延長	事業費	延長	事業費	延長	事業費		
1,960,667	8,261	413,618	253	2,893	8,514	416,511	25,517	2,377,178	1,439,819	4.1
2,142,884	5,624	289,215	587	66,783	6,211	355,998	24,402	2,498,882	1,453,279	4.1
2,798,979	4,052	253,700	585	72,664	4,637	326,364	28,914	3,125,343	1,490,213	4.2
3,364,220	1,969	280,482	—	—	1,969	280,482	21,001	3,644,702	1,514,229	4.3
3,772,636	2,584	179,209	—	—	2,584	179,209	26,746	3,951,845	1,542,279	4.4
2,000							170	2,000	126,353	3.2
391,610	730	40,690			730	40,690	4,813	432,300	279,081	6.2
786,144	1,062	65,100			1,062	65,100	4,855	851,244	307,882	4.3
972,402	357	15,534			357	15,534	4,174	987,936	262,208	3.2
142,466							1,893	142,466	182,893	4.5
613,504	435	51,000			435	51,000	6,035	664,504	224,713	6.8
864,510	0	6,885			0	6,885	4,806	871,395	159,149	3.9

森林整備課資料

単位：m, 千円

計	舗 装									
	国 補		県 単		林 構		そ の 他		計	
事業費	延長	事業費	延長	事業費	延長	事業費	延長	事業費	延長	事業費
149,815	17,440	228,833	21,789	258,082	425	4,400	713	9,586	40,367	500,901
154,881	16,832	277,250	13,627	210,691	4,817	71,401	19	280	35,295	559,622
178,062	25,914	526,750	25,765	374,665	7,019	100,374	2,464	35,800	61,162	1,037,589
288,326	17,422	270,590	33,076	662,966	6,816	123,748	600	14,135	57,914	1,071,439
221,100	13,076	236,100	22,008	385,548	2,892	46,800	—	—	37,976	668,448
10,345			2,489	50,000					2,489	50,000
68,000			1,500	24,200					1,500	24,200
3,600	6,842	118,100	6,015	77,960	967	20,500			13,824	216,560
94,075	4,724	83,000	3,041	43,022	1,925	26,300			9,690	152,322
			3,714	88,866					3,714	88,866
7,500			3,657	70,200					3,657	70,200
37,500	1,510	35,000	1,592	31,300					3,102	66,300

森林整備課資料

③作業道開設実績（補助事業）

区分	年度	林 構		造 林		間 伐 促 進	
		延 長	事 業 費	延 長	事 業 費	延 長	事 業 費
県 計	2	2,966	48,340	3,020	85,205	6,882	148,000
	3	2,966	68,800	2,589	35,507	3,875	110,000
	4	2,757	73,379	5,119	75,233	2,248	63,703
	5	4,149	94,726	5,803	236,861	4,848	157,552
	6	1,680	33,360	2,978	242,039	1,754	79,200
管 内 別	四 日 市	—	—	160	6,000	—	—
	津	—	—	460	20,000	100	4,000
	松 阪	750	17,760	115	38,100	560	18,000
	伊 勢	930	15,600	—	—	—	—
	上 野	—	—	—	—	—	—
	尾 鷲	—	—	2,243	177,939	1,094	57,200
	熊 野	—	—	—	—	—	—

④林業災害復旧事業実績

区分	事務所・年度	2 災		3 災		4 災	
		件 数	事 業 費	件 数	事 業 費	件 数	事 業 費
査 定	総 数	414	1,370,607	75	316,148	48	370,076
	四 日 市	25	66,874	2	2,847	1	2,031
	津	117	289,402	2	9,738	13	92,716
	松 阪	150	747,861	9	78,980	20	232,361
	伊 勢	26	46,341	51	179,855	8	33,572
	上 野	40	56,740	1	7,314	6	9,396
	尾 鷲	14	52,986	2	7,458	—	—
復 旧	熊 野	42	110,403	8	29,956	—	—
	2	268	775,028				
	3	143	711,889	72	249,793		
	4	2	84,843	3	129,564	47	394,401
	5	—	—	—	—	1	22,523
6	—	—	—	—	—	—	

単位：m, 千円

県 単		基 幹 作 業 道		そ の 他		計	
延 長	事 業 費	延 長	事 業 費	延 長	事 業 費	延 長	事 業 費
1,949	62,420	4,173	112,400	1,687	25,590	20,677	481,955
1,439	19,250	3,286	102,200	450	16,000	14,605	351,757
1,106	25,100	3,727	108,761	—	—	14,957	346,176
4,726	69,000	2,625	93,012	—	—	22,151	651,151
3,353	66,560	1,746	59,400	—	—	11,511	480,559
—	—	—	—	—	—	160	6,000
2,010	49,500	440	16,000	—	—	3,010	89,500
460	7,000	1,007	30,000	—	—	2,892	110,860
883	10,060	184	10,000	—	—	1,997	35,660
—	—	—	—	—	—	—	—
—	—	115	3,400	—	—	3,452	238,539
—	—	—	—	—	—	—	—

森林整備課資料

単位：件, 千円

5 災		6 災	
件 数	事 業 費	件 数	事 業 費
239	1,063,101	194	946,240
39	123,829	13	27,149
159	661,712	35	146,140
11	191,133	83	479,355
5	28,571	21	135,952
25	57,856	22	50,514
—	—	4	31,307
—	—	16	75,823
149	502,741	—	—
82	485,962	172	761,605

森林整備課資料

(2) 林道・作業道現況(6年度末現在)

森林計画区	事務所	市町村名	林道									
			幅員2.8m		3.0m		3.6~5.0m		5.0m~		計	
			路線数	延長 <sub>m</sub>	路線数	延長 <sub>m</sub>	路線数	延長 <sub>m</sub>	路線数	延長 <sub>m</sub>	路線数	延長 <sub>m</sub>
県計			4	4,864	497	580,563	444	895,599	12	61,253	957	1,542,279
北伊勢森林計画区	四日市農林事務所	四日市市					2	1,910			2	1,910
		桑名市										
		鈴鹿市					2	6,000			2	6,000
		亀山市					3	7,255	1	7,581	4	14,836
		多度町					2	5,262			2	5,262
		長島町										
		木曾岬町										
		北勢町			6	9,231	8	12,332	1	340	15	21,903
		員弁町			1	695	1	1,100			2	1,795
		大安町			3	3,404	3	3,222			6	6,626
		東員町					1	400			1	400
		藤原町			9	11,225	9	10,178			18	21,403
		菰野町			0	713	5	11,742	1	1,031	6	13,486
		楠町										
	朝日町											
	川越町											
	関町	0	880	12	12,000	14	18,380	1	1,472	27	32,732	
	計	0	880	31	37,268	50	77,781	3	10,424	84	126,353	
	津農林水産事務所	津市					2	1,607			2	1,607
		久居市			3	3,057	2	6,552			5	9,609
河芸町												
芸濃町				5	12,215	5	7,708			10	19,293	
美里村				7	12,153	1	6,249			8	18,402	
安濃町				3	5,473	2	2,327			5	7,800	
香良洲町												
一志町				9	13,833	3	4,208			12	18,041	
白山町				13	14,575	14	35,654	1	1,232	28	51,461	
嬉野町				1	820	6	8,011			7	8,831	
美杉村				47	57,351	39	86,686			86	144,037	
計			88	119,477	73	158,372	1	1,232	162	279,081		
南伊勢森林計画区	松阪農林事務所	松阪市			13	7,719	9	12,127			22	19,846
		飯南町			43	37,703	7	24,182			50	61,885
		飯高町			19	29,637	22	51,868			41	81,505
		多気町			4	3,387					4	3,387
		明和町										
		大台町			19	16,617	9	14,089			28	30,706
		勢和村			13	8,452	1	1,655			14	10,107
		宮川村			21	23,475	44	75,433	1	1,538	66	100,446
計			132	126,990	91	179,354	1	1,538	224	307,882		

林道 密度 m/ha	軽 車 道				作 業 道				林 道 作 業 道 計 m	公 道 等 m	合 計 m	林内 路網 密度 m/ha
	うち舗装 延 長 m	路 線 数	延 長 m	うち舗装 延 長 m	路 線 数	幅 員		作 業 道 延 長 計 m				
						3.0 m 未 満	3.0 m 以 上					
4.4	522,584	242	278,834	12,441	841	95,709	467,759	563,468	2,384,581	3,186,016	5,570,597	15.8
0.6					2		1,350	1,350	3,260	47,100	50,360	16.5
										9,900	9,900	10.4
1.7	4,224				2		1,224	1,224	7,224	22,900	30,124	8.6
2.9	10,601	1	614		4		2,998	2,998	18,448	43,300	61,748	11.8
2.3	500	2	4,903						10,165	12,200	22,365	9.6
4.2	8,167	9	23,421	400	4		1,786	1,786	47,110	39,384	86,494	16.6
2.3		3	1,166						2,961	16,506	19,467	24.8
3.2	1,674	3	3,334						9,960	13,700	23,660	11.6
2.1		2	1,300						1,700	2,700	4,400	23.3
5.0	1,752								21,403	35,197	56,600	13.2
2.5	4,281	1	1,120		7		4,000	4,000	18,606	46,387	64,993	11.9
4.8	12,285	18	18,867	146	21	5,937	5,719	11,656	63,255	58,400	121,655	17.7
3.2	43,484	39	54,725	546	40	5,937	17,077	23,014	204,092	347,674	551,766	13.8
1.1	781	2	1,057	120					2,664	41,208	43,872	29.9
3.8	2,975	3	7,295		35	16,970	4,118	21,088	37,992	37,564	75,556	29.8
										4,750	4,750	12.8
4.8	3,599				3		2,290	2,290	21,583	18,850	40,433	10.0
4.8	13,105	7	9,460	3,570	8	495	3,534	4,029	31,891	33,000	64,891	16.8
5.3	2,183	5	3,451	713	1		320	320	11,571	25,670	37,241	25.5
7.1	4,034	1	1,209		1		900	900	20,150	29,800	49,950	19.8
7.2	14,929	6	11,862		29		21,723	21,723	85,046	55,954	141,000	19.6
1.9	1,095				14	1,550	3,856	5,406	14,237	27,640	41,877	9.1
8.4	49,571	4	3,078		75	698	50,209	50,907	198,022	150,900	348,922	20.3
6.2	92,272	28	37,412	4,403	166	19,713	86,950	106,663	423,156	425,336	848,492	18.8
2.4	5,335	17	20,925	160	14	2,150	5,950	8,100	48,871	46,200	95,071	11.2
9.3	37,724				17	1,797	3,359	5,156	67,041	32,169	99,210	14.9
3.8	20,758				66	500	55,172	55,672	137,177	77,929	215,106	9.9
1.6	220								3,387	40,850	44,237	21.1
7.1	3,922				27	1,290	9,099	10,389	41,095	28,859	69,954	16.2
2.6	5,431				8	300	2,372	2,672	12,779	30,820	43,599	11.2
4.2	41,459				60	3,849	79,571	83,420	183,866	87,082	270,948	11.4
4.3	114,849	17	20,925	160	192	9,886	155,523	165,409	494,216	343,909	838,125	11.8

森林計画区	事務所	市町村名	林道									
			幅員2.8m		3.0m		3.6~5.0m		5.0m~		計	
			路線数	延長 <sub>m</sub>	路線数	延長 <sub>m</sub>	路線数	延長 <sub>m</sub>	路線数	延長 <sub>m</sub>	路線数	延長 <sub>m</sub>
南伊勢森林計画区	伊勢農林水産事務所	伊勢市			5	2,314					5	2,314
		鳥羽市			1	2,608	2	4,684			3	7,292
		玉城町			4	2,110	3	2,525			7	4,635
		二見町										
		小俣町										
		南勢町			11	9,798	8	8,758			19	18,556
		南島町			11	11,998	2	6,608	1	7,489	14	26,095
		大宮町	1	1,231	10	10,943	18	34,962	1	4,272	30	51,408
		紀勢町			5	3,396	20	25,854	1	2,933	26	32,183
		御園村										
		大内山村	2	1,623	8	9,078	15	27,617			25	38,318
		度会町			24	33,008	13	33,617			37	66,625
		浜島町					1	272			1	272
		大王町										
		志摩町										
		阿児町										
磯部町			1	3,684	5	10,826			6	14,510		
計	3	2,854	80	88,937	86	155,723	1	14,694	170	262,208		
伊賀森林計画区	上野農林事務所	上野市			6	6,999	2	2,111	1	570	9	9,680
		名張市			12	17,712	3	9,135			15	26,847
		伊賀町			7	8,099	3	2,086	1	9,166	11	19,351
		島ヶ原村			4	3,804			1	6,502	5	10,306
		阿山町			4	3,193	3	7,135			7	10,328
		大山田村			20	30,687	6	15,567	2	5,824	28	52,078
		青山町	1	1,130	23	30,651	10	20,025	1	2,497	35	54,303
		計	1	1,130	76	101,145	27	56,059	4	24,559	108	182,893
尾鷲熊野森林計画区	尾鷲農林事務所	尾鷲市			22	26,030	30	60,202			52	86,232
		紀伊長島町			18	23,488	14	26,081	1	852	33	50,421
		海山町			33	37,319	30	50,741			63	88,060
		計			73	86,837	74	137,024	1	852	148	224,713
	熊野農林事務所	熊野市			6	5,167	28	65,199			34	70,366
		御浜町			3	2,660	4	7,749	1	237	8	10,646
		紀宝町					7	28,896			7	28,896
		紀和町			8	12,082	9	29,442	1	7,717	15	49,241
鵜殿村												
計			17	19,909	45	131,286	2	7,954	64	159,149		



林道 密度 m/ha	軽 車 道				作 業 道				林 道 作 業 道 計 m	公 道 等 m	合 計 m	林内 路網 密度 m/ha
	うち舗装 延 長 m	路 線 数	延 長 m	うち舗装 延 長 m	路 線 数	幅 員		作 業 路 延 長 計 m				
						3.0 m 未 満	3.0 m 以 上					
0.2	887	11	13,142	2,596	42	1,580	47,848	49,428	64,884	81,800	146,684	13.9
1.0	6,621	4	3,760	350					11,052	128,088	139,140	18.6
3.6		4	2,294						6,929	12,268	19,197	15.0
		1	543		1		88	88	631	3,900	4,531	9.1
2.2	8,895				4	1,690	348	2,038	20,594	136,966	157,560	18.7
2.2	7,981	5	3,995		5		1,476	1,476	31,566	87,243	118,809	9.9
5.9	19,547				69		33,754	33,754	85,162	75,900	161,062	18.4
5.3	2,610	1	2,149		21	240	7,630	7,870	42,202	49,011	91,213	15.0
6.9	11,731	1	995		22	155	13,171	13,326	52,639	54,517	107,156	19.2
5.8	23,839	8	4,321		42	3,100	31,382	34,482	105,428	93,856	199,284	17.5
0.2		2	820		1		147	147	1,239	45,400	46,639	25.3
					1		156	156	156		156	0.1
2.8	5,385	2	800		3		933	933	16,243	60,202	76,445	14.5
3.2	87,496	39	32,819	2,946	211	6,765	136,933	143,698	438,725	829,151	1,267,876	15.6
1.1	1,306	53	57,477		2		485	485	67,642	171,569	239,211	26.3
3.8	10,682				6	203	6,070	6,273	33,120	149,038	182,158	25.7
5.8	7,459	5	6,072	213	5		1,961	1,961	27,384	61,100	88,484	26.7
8.1	7,951				2		1,330	1,330	11,636	19,900	31,536	24.6
3.1		13	14,450						24,778	71,322	96,100	28.6
6.7	13,184	24	23,350	763	73	34,105	5,898	40,003	115,431	45,900	161,331	20.9
6.2	9,313	14	21,205	2,210	54	18,080	8,372	26,452	101,960	127,698	229,658	26.1
4.5	49,895	109	122,554	3,186	142	52,388	24,116	76,504	381,951	646,527	1,028,478	25.3
5.8	20,502	1	2,024		22		10,942	10,942	99,198	132,038	231,236	15.5
6.1	4,886	6	4,812		23		12,645	12,645	67,878	88,700	156,578	18.8
9.1	3,799				30		15,021	15,201	103,081	79,232	182,313	18.8
6.8	29,187	7	6,836	0	75	0	38,608	38,608	270,157	299,970	570,127	17.3
3.6	43,101	1	919		5		1,953	1,953	73,238	124,242	197,480	10.2
1.9	4,077	1	160		2	531	400	931	11,737	41,354	53,091	9.5
4.8	20,903				4	489	3,370	3,859	32,755	61,031	93,786	15.6
4.9	37,320	1	2,484	1,200	4		2,829	2,829	54,554	66,822	121,376	12.0
3.9	105,401	3	3,563	1,200	15	1,020	8,552	9,572	172,284	293,449	465,733	11.3

森林整備課資料



# 5. 森林組合

(1) 森林組合連合会構成と主要事業の実績

① 構成

所在地	電話番号	会長名	役員数				総数
			総数	常勤理事	非常勤理事	監事	
津市桜橋一丁目 104番地	0592-27-7355(代)	川井 義一	13	1	9	3	12

② 事業の実績

年度	指導部門			販売部門		
	収益	費用	損益	小径木 取扱総数	収益	費用
平成2年	27,598	23,920	3,678	142,071	96,002	85,683
平成3年	33,848	29,235	4,613	109,305	77,870	67,919
平成4年	30,497	26,403	4,094	123,696	55,339	50,030
平成5年	28,696	24,298	4,398	84,229	59,460	53,277
平成6年	37,293	31,808	5,485	87,878	113,823	101,557

年度	利用部門					公庫資金	
	森林災害共済		収益	費用	損益	件数	金額
	期	末					
	件数	保険料					
平成2年	366	20,914	47,239	25,981	21,258	13	68,540
平成3年	432	31,475	66,085	36,499	29,586	14	75,200
平成4年	353	26,251	128,671	93,511	35,160	8	51,740
平成5年	390	18,821	187,745	140,517	47,228	9	27,837
平成6年	353	24,053	123,641	77,696	45,945	11	106,260

単位：人：千円

職員数			会員数				出資金			設立登記 年月日
常勤 職員	顧問	嘱託	総数	正会員		准会員	総口数	払込済 出資額	一会員 平均払 込済額	
				森林組合	生産組合					
10	1	1	26	25	1	-	口 7,483	千円 37,415	千円 1,439	S16.11.10

単位：千円

損益	購買部門					
	主な取扱品目			収益	費用	損益
	山行苗木	肥料	薬剤			
10,319	千本 3	kg 1,629	ℓ 9,483	45,566	42,413	3,153
9,951	17	4,965	7,218	46,661	43,283	3,378
5,309	6	3,615	5,698	49,749	45,931	3,818
6,183	34	6,000	5,656	51,182	48,346	2,836
12,266	494	3,780	5,544	67,288	64,120	3,168

単位：件：千円

金融部門						
中金資金		その他資金		収益	費用	損益
件数	金額	件数	金額			
7	129,800	96	699,641	41,414	35,054	6,360
19	213,900	94	513,230	44,737	38,014	6,723
12	190,000	81	539,027	41,369	34,603	6,766
13	116,700	63	537,356	33,502	27,440	6,062
4	552,200	53	527,890	29,509	23,623	5,886

林政課資料

## (2) 森林組合構成

所 管	組 合 名	組 合 数	役員数 (人)				職員数			地区内森林 所有者数 (人)	組合員数 (人)		
			理事		監事	合計	専従	兼務	合計		地区内	地区外	合計
			常 勤	非 常 勤									
県 計	2	34	15	393	95	503	160	12	172	59,468	27,487	3,747	31,234
	3	31	15	389	92	496	158	11	169	60,370	26,783	3,442	30,225
	4	28	14	354	82	450	165	9	174	61,352	26,598	3,435	30,033
	5	27	13	339	79	431	168	9	177	60,082	25,929	3,054	28,983
	6	24	14	319	72	405	179	6	185	75,065	25,765	2,922	28,687
四 日 市	鈴鹿		1	19	3	23	10	-	10	5,600	1,230	403	1,633
	石榑		-	5	2	7	-	1	1	859	849	6	855
	北勢町		-	9	2	11	1	-	1	1,220	835	15	850
津	中勢		2	18	3	23	25	-	25	9,167	4,652	384	5,036
松 阪	松阪市		1	13	3	17	22	-	22	1,956	594	53	647
	飯南町		1	12	3	16	5	2	7	780	686	87	773
	飯高町		1	11	4	16	11	-	11	1,630	315	95	410
	宮川		2	19	3	24	20	-	20	3,352	1,518	191	1,709
伊 勢	いせしま		1	22	4	27	9	-	9	21,860	2,996	112	3,108
	大紀		-	13	3	16	8	-	8	2,538	1,594	504	2,098
上 野	伊賀町		-	12	3	15	3	-	3	1,321	1,030	21	1,051
	上野市		-	17	3	20	-	1	1	4,080	2,564	2	2,566
	島ヶ原村		-	11	2	13	-	1	1	432	246	-	246
	大山田村		1	9	2	12	3	-	3	3,011	587	85	672
	青山町		1	23	4	28	4	-	4	3,398	1,186	255	1,441
	名張市		1	16	3	20	3	-	3	1,600	1,249	39	1,288
尾 鷲	尾鷲		-	9	3	12	6	-	6	602	190	28	218
	南尾鷲		1	11	3	15	5	-	5	880	310	85	395
	紀北		-	13	3	16	4	-	4	1,083	307	35	342
	海山町		-	12	3	15	17	-	17	452	244	36	280
熊 野	御浜町		-	12	4	16	2	1	3	2,208	895	149	1,044
	紀宝		-	10	3	13	3	-	3	1,088	664	22	686
	紀和町		-	12	3	15	3	-	3	937	383	129	512
	熊野市		1	11	3	15	15	-	15	5,011	641	186	827

組合員所有森林面積(ha)			払込済出資金 (千円)	作業班員数(人)				設立登記 年月日
地区内	地区外	合計		伐出	造林	その他	合計	
150,225	41,242	191,497	442,971	72	229	73	374	
145,565	40,805	186,370	503,528	74	225	69	368	
145,337	44,571	189,908	515,208	48	222	60	330	
141,957	44,653	186,610	548,433	41	229	65	335	
144,315	44,139	188,454	594,764	46	209	69	324	
4,264	3,627	7,891	48,470	—	10	1	11	H4.2.1
1,116	7	1,123	85	—	—	—	—	S24.6.20
3,073	15	3,088	8,100	—	1	—	1	S59.4.16
26,519	2,647	29,166	73,604	2	24	17	43	S47.6.30
4,380	545	4,925	10,240	3	3	10	16	S40.4.27
5,553	530	6,083	35,885	—	7	—	7	S48.5.29
9,142	5,363	14,505	37,035	5	10	10	25	S43.3.30
11,432	13,798	25,230	87,042	7	38	27	72	H4.4.1
23,926	400	24,326	65,020	—	33	—	33	H6.4.1
9,233	2,245	11,478	62,956	—	15	—	15	H3.3.29
1,203	25	1,228	6,193	—	—	2	2	S16.12.18
3,578	3	3,581	826	—	—	—	—	S36.3.28
195	—	195	3	—	—	—	—	S19.3.31
4,444	1,046	5,490	11,046	—	5	—	5	S41.5.30
6,115	672	6,787	11,366	—	—	—	—	S37.3.29
4,800	400	5,200	2,582	—	8	—	8	S38.3.30
1,897	188	2,085	1,446	—	3	—	3	S16.10.11
3,471	1,254	4,725	20,745	2	1	—	3	H2.4.3
2,831	991	3,822	10,904	6	12	—	18	S19.7.10
5,176	1,607	6,783	32,785	5	5	—	10	S40.8.4
1,704	926	2,630	5,678	—	5	2	7	S42.7.14
2,332	1,360	3,692	3,332	5	3	—	8	S27.3.31
2,840	1,894	4,734	5,050	—	8	—	8	S44.8.11
5,091	4,596	9,687	54,375	11	18	—	29	H2.8.30

林政課資料

## (3) 事業の実績

(その1)

区分 年度	指 導 部 門						販 売 事 業			
	賦 課 金		補 助 金		実 費 収 入 そ の 他		立 木 取 扱 量		木 材 取 扱 量	
	組 合 数	金 額	組 合 数	金 額	組 合 数	金 額	組 合 数	数 量	組 合 数	数 量
2	14	千円 33,300	25	千円 65,875	12	千円 5,277	2	m <sup>3</sup> 1,080	13	m <sup>3</sup> 47,315
3	14	33,431	22	57,104	10	9,918	2	905	11	44,923
4	12	39,445	25	77,597	10	5,286	2	1,277	11	40,694
5	12	40,314	24	79,830	8	4,490	2	4,592	14	38,597
6	13	42,416	21	81,902	10	6,561	2	3,311	13	41,955
四 日 市	1	408	1	5,211	—	—	—	—	1	3,802
津	—	—	1	1,545	—	—	—	—	1	2,569
松 阪	3	7,444	4	22,959	1	44	2	3,311	4	30,754
伊 勢	1	6,410	2	25,474	—	—	—	—	1	518
上 野	4	10,882	6	10,782	4	4,182	—	—	3	120
尾 鷲	4	17,272	4	5,380	4	2,035	—	—	1	3,562
熊 野	—	—	3	10,551	1	300	—	—	2	630

(その2)

区分 年度	購 買 部 門						利 用			
	購 買 事 業						森 林 造 成 事 業			
	主 要 取 扱 品 目						新 植		保 育	
	山 行 苗 木		肥 料		組 合 数		面 積		面 積	
2	組 合 数	数 量	組 合 数	数 量	組 合 数	販 売 高	組 合 数	面 積	組 合 数	面 積
2	28	千本 1,843	19	kg 39,250	29	千円 286,465	22	ha 501	26	ha 9,390
3	26	1,802	18	36,181	26	293,858	22	474	24	8,168
4	25	1,838	19	43,785	25	310,569	22	536	24	9,203
5	25	1,654	18	62,906	25	283,512	22	452	25	9,301
6	22	1,633	16	41,375	22	257,621	22	455	22	8,792
四 日 市	3	89	1	375	3	10,300	2	15	2	597
津	1	138	1	3,975	1	32,190	1	68	1	1,660
松 阪	4	230	4	10,020	4	81,706	4	114	4	1,754
伊 勢	2	232	2	5,105	2	41,971	2	47	2	1,781
上 野	4	138	2	6,315	4	22,624	5	18	5	392
尾 鷲	4	469	3	12,480	4	41,960	4	112	4	1,594
熊 野	4	337	3	3,105	4	26,870	4	81	4	1,014



販 売 部 門											
		林 産 事 業					加 工 事 業				
		木 材 取 扱 量				製 材 品 取 扱 量					
		生 産 販 売		受 託 生 産							
組 合 数	販 売 高 計	組 合 数	数 量	組 合 数	数 量	組 合 数	販 売 高 計	組 合 数	数 量	組 合 数	販 売 高 計
	千 円		m <sup>3</sup>		m <sup>3</sup>		千 円		m <sup>3</sup>		千 円
13	2,377,730	9	19,694	32	19,084	9	715,609	4	3,813	7	435,837
12	2,158,171	10	21,884	11	171,029	17	1,092,021	2	1,306	4	111,406
11	2,016,037	9	20,729	8	20,458	13	785,851	4	5,862	7	595,178
14	1,987,620	10	22,469	8	17,217	14	822,947	4	5,862	7	673,491
13	2,081,169	9	13,906	7	17,334	13	587,546	4	6,968	7	871,442
1	289,428	1	761	—	—	1	16,527	—	—	—	—
1	151,285	1	3,210	—	—	1	88,703	1	3,166	1	383,053
4	1,387,625	3	6,573	3	7,662	4	243,622	1	3,501	3	445,604
1	38,373	—	—	—	—	—	—	—	—	—	—
3	4,490	1	160	—	—	1	5,281	1	229	1	22,424
1	197,081	—	—	3	7,433	3	45,706	—	—	—	—
2	12,887	3	3,202	1	2,239	3	187,707	1	72	2	20,361

部 門		金 融 部 門									
		利 用 及 び 福 利 厚 生 事 業		金 融 事 業							
				中 金 資 金				公 庫 資 金			
組 合 数	取 扱 高 計	組 合 数	合 計 金 額	組 合 数	期 末 貸 付 残 高	組 合 数	期 末 貸 付 残 高	組 合 数	期 末 貸 付 残 高	受 取 利 息	手 数 料 等
	千 円		千 円		千 円		千 円		千 円	千 円	千 円
26	2,531,878	31	224,291	19	2,071,476	24	4,025,271	24	6,096,747	305,164	43,992
24	2,688,613	28	268,414	18	1,954,820	22	3,807,387	23	5,375,872	292,953	58,885
24	2,994,164	27	327,101	18	1,882,074	22	3,727,837	22	5,615,769	270,844	40,332
25	3,217,719	26	306,861	17	1,518,586	22	3,435,214	22	4,960,796	238,772	38,404
22	2,838,759	24	320,415	16	1,219,448	20	3,255,768	20	4,485,671	203,400	33,148
2	97,068	3	79,495	1	457,250	1	186,662	1	654,367	25,608	3,536
1	580,006	1	21,035	1	162,850	1	1,079,923	1	1,242,773	50,103	8,290
4	701,410	4	48,886	4	164,070	4	898,717	4	1,062,787	52,999	9,938
2	455,252	2	25,543	2	60,965	2	342,713	2	403,678	17,504	2,279
5	157,889	6	57,615	2	247,545	4	178,208	4	425,753	27,124	3,731
4	618,013	4	72,092	3	77,000	4	262,303	4	339,303	14,781	2,080
4	229,121	4	15,749	3	49,768	4	307,242	4	357,010	15,281	3,294

林政課資料

## (4) 生産森林組合構成

所 管	組 合 名	組 合 数	役 員 数 (人)				職 員 数 (人)			組 合 員 数 (人)		
			理 事		監 事	合 計	常 勤	臨 時	合 計	地区内	地区外	合 計
			常 勤	非常勤								
県 計	2	54	1	369	124	497	7	13	20	12,740	513	13,253
	3	54	-	373	126	506	7	13	20	12,954	511	13,465
	4	55	-	380	126	508	7	12	19	12,849	496	13,345
	5	57	-	399	132	531	6	11	17	13,002	501	13,503
	6	56	-	392	129	521	6	11	17	12,740	502	13,242
四 日 市	川 原	-	7	2	9	-	-	-	164	7	171	
	小原一色	-	6	2	8	-	-	-	40	-	40	
	白 瀬	-	6	3	9	-	1	1	462	-	462	
	十 社	-	8	3	11	-	-	-	762	-	762	
	東 貝 野	-	12	3	15	-	-	-	120	-	120	
	瀬 木	-	5	2	7	-	-	-	33	-	33	
	阿 下 喜	-	12	2	14	-	-	-	545	-	545	
	山 郷	-	7	2	9	-	-	-	478	-	478	
	七 大 字	-	8	4	12	1	-	1	849	-	849	
	石榑四大字	-	5	3	8	-	-	-	681	24	705	
	积迦第一	-	11	2	13	-	2	2	123	5	128	
	积迦第二	-	10	2	12	-	2	2	179	4	183	
	积迦第三	-	10	2	12	-	2	2	372	4	376	
	庄 内	-	8	2	10	-	-	-	579	-	579	
	両尾安坂山	-	7	3	10	-	-	-	456	-	456	
	菰 野	-	11	3	14	2	1	3	799	2	801	
	小 岐 須	-	8	2	10	-	-	-	119	-	119	
	池 山	-	6	3	9	-	-	-	132	3	135	
	南中津原	-	9	2	11	-	-	-	95	-	95	
二 之 瀬	-	6	2	8	-	-	-	57	-	57		
塩 崎	-	6	2	8	-	-	-	45	-	45		
畑 毛	-	6	2	8	-	-	-	51	-	51		
西 貝 野	-	6	2	8	-	-	-	42	-	42		
下 平	-	7	2	9	-	-	-	87	-	87		
津	南 長 野	-	5	1	6	-	-	-	66	-	66	
	桂 畑	-	5	1	6	-	-	-	56	-	56	
	長野地区	-	7	2	9	-	-	-	139	-	139	

払込済 出資金 (千円)	現物出資 森林面積 (ha)	経営方法別森林面積 (ha)				組合事業従事者数 (総数)			設立登記 年月日
		所有林	分取林等	その他	合計	外業	事務	合計	
769,983	8,356	8,976	532	4,407	13,915	2,940	21	2,961	
757,240	8,409	9,673	334	4,717	14,724	3,143	36	3,179	
793,277	8,312	9,711	344	4,709	14,764	2,967	34	3,001	
812,834	8,368	9,654	352	4,856	14,862	2,919	32	2,951	
792,438	8,273	9,582	359	4,836	14,777	2,864	40	2,904	
17,100	33	222	—	1	223	13	2	15	S59.12.8
9,790	17	64	—	—	64	8	—	8	S61.7.21
206	40	28	—	12	40	—	1	1	S31.12.25
40	0	15	—	156	171	—	1	1	S31.1.7
3,647	18	18	—	—	18	15	—	15	S40.8.5
33	9	9	—	—	9	—	1	1	S44.12.19
505	59	26	—	60	86	178	—	178	S35.7.15
2,303	117	117	—	—	117	—	1	1	S31.12.3
8,351	851	851	—	—	851	13	1	14	S32.10.15
1,447	362	229	—	133	362	44	—	44	S45.10.3
7,744	88	78	—	10	88	120	2	122	S45.6.15
14,731	237	236	—	1	237	56	2	58	S45.6.15
8,244	69	156	—	6	162	49	2	51	S48.9.12
457	154	6	—	148	154	—	1	1	S31.2.1
1,007	0	12	—	65	77	—	—	—	S33.4.15
240,300	1,260	1,180	—	55	1,235	—	3	3	S49.3.2
1,190	162	539	—	107	646	119	—	119	S49.4.25
670	58	58	—	—	58	—	—	—	S49.12.18
4,750	172	150	—	22	172	97	—	97	S53.5.25
21,660	28	231	—	3	234	25	—	25	S57.6.17
9,200	26	26	—	—	26	—	—	—	H1.10.24
6,510	15	15	—	—	15	45	—	45	H2.10.16
6,300	8	8	—	—	8	42	—	42	H4.6.29
6,960	6	6	—	—	6	—	—	—	H6.3.23
7,260	47	47	—	—	47	—	—	—	H2.3.1
6,210	48	48	—	—	48	—	—	—	H1.11.2
8,340	41	41	—	—	41	—	—	—	H1.11.2

所 管	組 合 名	組 合 数	役 員 数 (人)				職 員 数 (人)			組 合 員 数 (人)		
			理 事		監 事	合 計	常 勤	臨 時	合 計	地区内	地区外	合 計
			常 勤	非常勤								
松 阪	飯 盛		-	7	3	10	1	-	1	313	-	313
	赤 桶		-	5	2	7	-	-	-	171	21	192
	田 引		-	8	3	11	-	-	-	134	-	134
	大 杉 谷		-	7	3	10	-	1	1	264	-	264
伊 勢	打 見		-	5	2	7	-	-	-	39	-	39
	野 添		-	5	2	7	-	-	-	44	-	44
	野 原		-	5	2	7	-	-	-	148	-	148
	伊 勢 路		-	5	2	7	-	-	-	143	3	146
	切 原		-	5	2	7	-	-	-	171	-	171
	五ヶ所浦		-	6	2	8	-	-	-	353	10	363
	相 賀 浦		-	7	3	10	-	-	-	306	-	306
	新 桑		-	5	2	7	-	-	-	18	14	32
	一 之 瀬		-	5	2	7	-	-	-	325	-	325
	和 井 野		-	5	2	7	-	-	-	69	-	69
	南 中 村		-	7	2	9	-	-	-	106	-	106
	恵 利 原		-	8	3	11	-	-	-	164	1	165
	松 尾		-	11	2	13	-	-	-	176	-	176
	坂 井		-	3	2	5	-	-	-	33	-	33
上 野	壬生野三ヶ字		-	11	3	14	-	-	-	368	13	381
	槇 山		-	8	3	11	-	-	-	185	-	185
	音 羽		-	6	2	8	-	-	-	45	-	45
	丸 柱		-	6	2	8	-	-	-	140	-	140
	猿 野		-	6	2	8	-	-	-	88	-	88
	大山田村布引		-	7	3	10	-	-	-	167	-	167
	大山田村阿波		-	7	2	9	-	-	-	329	-	329
	石 川		-	10	2	12	-	-	-	114	-	114
尾 鷲	九 木 浦		-	5	3	8	2	-	2	399	391	790
	三 木 浦		-	5	3	8	-	1	1	174	-	174
熊 野	新 鹿 区		-	8	2	10	-	1	1	223	-	223

払込済 出資金 (千円)	現物出資 森林面積 (ha)	経営方法別森林面積 (ha)				組合事業従事者数(総数)			設立登記 年月日
		所有林	分取林等	その他	合計	外業	事務	合計	
939	0	2,098	-	2,550	4,648	-	1	1	S31.7.26
48,000	418	288	25	105	418	196	1	197	S51.8.16
16,568	161	161	-	-	161	-	-	-	S52.6.17
21,120	386	95	-	291	386	2	2	4	S33.8.18
366	32	32	-	-	32	-	1	1	S47.6.29
220	29	29	-	-	29	35	1	36	S48.5.25
740	288	288	-	-	288	-	-	-	S50.12.11
3,750	17	17	-	-	17	-	1	1	S50.10.8
8,205	32	32	-	-	32	3	-	3	S52.7.18
18,150	186	31	-	155	186	25	1	26	S52.11.1
11,910	140	138	-	2	140	-	1	1	S53.3.6
576	350	303	-	47	350	-	-	-	S37.7.31
870	387	184	-	203	387	7	-	7	S34.12.28
26,220	172	106	-	66	172	-	1	1	S57.6.23
24,610	246	68	-	278	346	-	1	1	S60.5.22
1,603	79	79	-	-	79	164	-	164	S30.6.23
73,820	274	274	-	-	274	176	-	176	S61.7.15
9,900	34	34	-	-	34	-	1	1	H5.8.25
3,200	80	22	-	58	80	366	2	368	S38.8.18
9,410	328	321	-	7	328	184	1	185	S34.12.10
490	11	11	-	-	11	45	-	45	S55.4.7
2,977	16	16	-	-	16	111	-	111	S56.8.24
440	69	69	-	-	69	88	-	88	S44.11.1
10,187	155	-	155	-	155	167	-	167	S45.9.8
9,870	0	-	179	-	179	349	-	349	S46.4.1
12,540	39	39	-	-	39	110	4	114	H3.4.11
12,629	3	238	-	59	297	5	2	7	S29.6.19
62,630	180	193	-	-	193	7	1	8	S55.8.4
5,543	236	-	-	236	236	-	1	1	S35.6.23

林政課資料



# 6. 担 い 手

## (1) 市町村別林業就業者

単位：人

森 計 画 区	事 務 所	市 町 村 名	総 数	15~19	20~29	30~39	40~49	50~59	60才	男	女
				才	才	才	才	才	以上		
	昭 和	50 年	4,276	22	205	575	1,381	1,073	1,020	3,653	623
	昭 和	55 年	3,912	10	164	340	1,079	1,346	973	3,428	484
	昭 和	60 年	3,547	11	135	302	660	1,448	991	3,059	488
	平 成	2 年	2,718	7	79	175	351	987	1,119	2,360	358
北 伊 勢 森 林 計 画 区	四 日 市 農 林 事 務 所	四 日 市 市	12	—	1	—	3	3	5	9	3
		桑 名 市	10	—	1	1	3	1	4	7	3
		鈴 鹿 市	14	—	1	1	1	8	3	12	2
		亀 山 市	34	1	5	6	9	9	4	29	5
		多 度 町	16	—	2	5	5	4	—	15	1
		長 島 町	1	—	—	—	1	—	—	1	—
		木 曾 岬 町	—	—	—	—	—	—	—	—	—
		北 勢 町	27	—	3	2	3	8	11	26	1
		員 弁 町	1	—	—	1	—	—	—	1	—
		大 安 町	—	—	—	—	—	—	—	—	—
		東 員 町	1	—	—	—	—	1	—	1	—
		藤 原 町	2	—	—	1	1	—	—	1	1
		菰 野 町	16	—	—	1	7	5	3	12	4
		楠 町	—	—	—	—	—	—	—	—	—
		朝 日 町	2	—	—	2	—	—	—	1	1
		川 越 町	—	—	—	—	—	—	—	—	—
		関 町	33	—	1	1	1	5	25	29	4
		計	169	1	14	21	34	44	55	144	25
	津 農 林 水 産 事 務 所	津 市	32	—	2	2	5	15	8	21	11
		久 居 市	41	—	—	3	5	12	21	22	19
		河 芸 町	1	—	—	—	—	1	—	1	—
		芸 濃 町	34	—	—	—	2	17	15	27	7
		美 里 村	2	—	—	—	—	—	2	2	—
		安 濃 町	1	—	—	—	1	—	—	1	—
		香 良 洲 町	—	—	—	—	—	—	—	—	—
一 志 町		10	—	—	1	2	—	7	9	1	
白 山 町		25	—	—	1	5	4	15	24	1	
嬉 野 町		38	—	1	2	1	13	21	29	9	
美 杉 村		167	1	3	2	18	55	88	145	22	
三 雲 町		1	—	—	—	1	—	—	1	—	
計	352	1	6	11	40	117	177	282	70		
計	521	2	20	32	74	161	232	426	95		
南 伊 勢 森 林 計 画 区	松 阪 農 林 事 務 所	松 阪 市	75	—	2	5	7	30	31	63	12
		飯 南 町	121	—	—	4	11	51	55	111	10
		飯 高 町	268	1	8	10	44	103	102	243	25
		多 気 町	2	—	—	—	—	—	2	2	—
		明 和 町	1	—	—	—	—	1	—	1	—
		大 台 町	43	—	1	7	4	14	17	42	1



単位：人

森 計 画 区	事 務 所	市 町 村 名	総 数	15~19	20~29	30~39	40~49	50~59	60才	男	女	
				才	才	才	才	才	以上			
南 伊 勢 森 林 計 画 区	松 阪 農 林 事 務 所	勢和村	13	-	1	1	1	4	6	10	3	
		宮川村	267	-	6	9	33	105	114	239	28	
		計	790	1	18	36	100	308	327	711	79	
	伊 勢 農 林 水 産 事 務 所	伊 勢	伊勢市	19	-	1	1	1	6	10	16	3
			鳥羽市	8	-	-	1	-	3	4	8	-
			玉城町	3	-	-	1	1	-	1	3	-
			二見町	4	-	-	1	-	2	1	4	-
			小保町	-	-	-	-	-	-	-	-	-
			南勢町	36	-	1	1	4	10	20	27	9
			南島町	67	2	3	6	9	30	17	60	7
			大宮町	109	-	3	7	14	33	52	88	21
			紀勢町	67	-	2	4	9	25	27	61	6
			御蔭村	1	-	-	1	-	-	-	1	-
			大内山村	45	-	-	4	5	18	18	42	3
			度会町	109	-	7	23	12	33	34	88	21
			浜島町	-	-	-	-	-	-	-	-	-
			大王町	-	-	-	-	-	-	-	-	-
			志摩町	-	-	-	-	-	-	-	-	-
			阿児町	2	-	-	-	-	2	-	1	1
磯部町	5	-	-	-	1	2	2	5	-			
計	475	2	17	50	56	164	186	404	71			
計	1,265	3	35	86	156	472	513	1,115	150			
伊 賀 森 林 計 画 区	上 野 農 林 事 務 所	上野市	34	-	-	2	10	10	12	26	8	
		名張市	69	1	2	4	10	27	25	58	11	
		伊賀町	5	-	-	-	-	2	3	5	-	
		島ヶ原村	-	-	-	-	-	-	-	-	-	
		阿山町	7	-	-	1	2	2	2	6	1	
		大山田村	49	-	-	-	5	16	28	43	6	
		青山町	93	-	1	4	16	32	40	70	23	
		計	257	1	3	11	43	89	110	208	49	
尾 鷲 熊 野 森 林 計 画 区	尾 鷲 農 林 水 産 事 務 所	尾鷲市	148	-	3	13	22	44	66	130	18	
		紀伊長島町	107	-	1	2	9	44	51	94	13	
		海山町	138	1	9	11	16	64	37	131	7	
		計	393	1	13	26	47	152	154	355	38	
	熊 野 農 林 事 務 所	熊野市	199	-	4	11	15	87	82	185	14	
		御浜町	18	-	1	-	6	4	7	16	2	
		紀宝町	29	-	2	5	2	8	12	25	4	
		紀和町	29	-	1	3	6	10	9	25	4	
		鵜殿村	7	-	-	1	2	4	-	5	2	
		計	282	-	8	20	31	113	110	256	26	
		計	675	1	21	46	78	265	264	611	64	

国勢調査

## (2) 市町村別林業專業労働者(平成2年)

単位:人

森林計画区	事務所	市町村名	総数	営林署	県市町村財産区	森林組合	各種団体組合	会社	その他
	昭和	55年	2,646	123	133	331	16	709	1,320
	平成	2年	1,446	56	47	275	15	356	697
北伊勢森林計画区	四日市農林事務所	四日市市	1	1	—	—	—	—	—
		桑名市	—	—	—	—	—	—	—
		鈴鹿市	1	1	—	—	—	—	—
		亀山市	22	—	—	2	—	—	20
		多度町	—	—	—	—	—	—	—
		長島町	—	—	—	—	—	—	—
		木曾岬町	—	—	—	—	—	—	—
		北勢町	53	8	—	5	10	30	—
		員弁町	—	—	—	—	—	—	—
		大安町	—	—	—	—	—	—	—
		東員町	—	—	—	—	—	—	—
		藤原町	—	—	—	—	—	—	—
		菰野町	15	—	—	5	—	10	—
		桶町	—	—	—	—	—	—	—
		朝日町	—	—	—	—	—	—	—
	川越町	—	—	—	—	—	—	—	
	関町	71	—	—	15	—	11	45	
	計	163	10	—	27	10	51	65	
	津農林水産事務所	津市	—	—	—	—	—	—	—
		久居市	3	—	—	1	—	—	2
		河芸町	—	—	—	—	—	—	—
芸濃町		10	—	—	—	—	—	10	
美里村		6	—	—	3	—	—	3	
安濃町		—	—	—	—	—	—	—	
香良洲町		—	—	—	—	—	—	—	
一志町		6	—	—	4	—	—	2	
白山町		14	—	—	14	—	—	—	
嬉野町		1	—	—	1	—	—	—	
美杉村		73	—	—	13	—	—	60	
三雲町	—	—	—	—	—	—	—		
計	113	—	—	36	—	—	77		
計	276	10	—	63	10	51	142		
南伊勢森林計画区	松阪農林事務所	松阪市	30	1	—	6	—	13	10
		飯南町	5	—	—	—	—	—	5
		飯高町	197	2	—	32	—	89	74
		多気町	—	—	—	—	—	—	—
		明和町	—	—	—	—	—	—	—
		大台町	18	1	2	4	—	8	3
		勢和村	2	—	—	—	—	—	2
		宮川村	163	1	3	47	—	44	68
		計	415	5	5	89	—	154	162

単位：人

計画区	事務所	市町村名	総数	営林署	県市町村 財産区	森林組合	各種団 体組合	会 社	その他
南伊勢森林計画区	伊勢農林水産事務所	伊勢市	—	—	—	—	—	—	—
		鳥羽市	—	—	—	—	—	—	—
		玉城町	—	—	—	—	—	—	—
		二見町	—	—	—	—	—	—	—
		小俣町	—	—	—	—	—	—	—
		南勢町	33	—	—	17	—	16	—
		南島町	25	—	—	—	5	—	20
		大宮町	—	—	—	—	—	—	—
		紀勢町	16	1	—	15	—	—	—
		御薊村	—	—	—	—	—	—	—
		大内山村	37	—	8	4	—	10	15
		度会町	—	—	—	—	—	—	—
		浜島町	—	—	—	—	—	—	—
		大王町	—	—	—	—	—	—	—
		志摩町	—	—	—	—	—	—	—
		阿児町	—	—	—	—	—	—	—
磯部町	—	—	—	—	—	—	—		
計	111	1	8	36	5	26	35		
計	526	6	13	125	5	180	197		
伊賀森林計画区	上野農林事務所	上野市	37	—	—	—	—	10	27
		名張市	50	—	—	5	—	10	35
		伊賀町	7	—	—	—	—	—	7
		島ヶ原村	13	—	—	—	—	5	8
		阿山町	23	3	—	—	—	5	15
		大山田村	27	—	—	7	—	—	20
		青山町	53	—	—	—	—	13	40
		計	210	3	—	12	—	43	152
尾鷲熊野森林計画区	尾鷲農林事務所	尾鷲市	43	2	6	—	—	27	8
		紀伊長島町	83	6	18	8	—	23	28
		海山町	100	10	10	10	—	13	57
		計	226	18	34	18	—	63	93
	熊野農林事務所	熊野市	168	19	—	37	—	10	102
		御浜町	20	—	—	11	—	—	9
		紀宝町	8	—	—	3	—	3	2
		紀和町	12	—	—	6	—	6	—
		鵜殿村	—	—	—	—	—	—	—
		計	208	19	—	57	—	19	113
計	434	37	34	75	—	82	206		

1990年世界農林業センサス

## (3) 青年林業士・指導林家数

森林計画区	事務所	市町村名	青年林業士				指導林家 認定者数	
			認定者数	区 分				
				育林経営	特 産	育苗緑化		木材加工流通
		2	126	40	33	27	26	19
		3	135	40	33	27	35	19
		4	144	43	33	27	41	19
		5	147	46	33	27	41	19
		6	151	46	33	31	41	19
北 伊 勢 森 林 計 画 区	四 日 市 農 林 事 務 所	四日市市	2	—	1	1	—	—
		桑名市	—	—	—	—	—	—
		鈴鹿市	13	1	1	11	—	—
		亀山市	2	—	2	—	—	1
		多度町	—	—	—	—	—	—
		長島町	—	—	—	—	—	—
		木曾岬町	—	—	—	—	—	—
		北勢町	3	3	—	—	—	—
		員弁町	2	—	2	—	—	—
		大安町	—	—	—	—	—	—
		東員町	—	—	—	—	—	—
		藤原町	1	—	1	—	—	—
		菰野町	2	—	2	—	—	—
		桶町	—	—	—	—	—	—
		朝日町	—	—	—	—	—	—
		川越町	—	—	—	—	—	—
		関町	5	3	—	2	—	1
		計	30	7	9	14	—	2
		津 農 林 水 産 事 務 所	津市	1	—	—	1	—
	久居市		10	—	—	9	1	—
河芸町	—		—	—	—	—	—	
芸濃町	2		1	—	—	1	—	
美里村	1		—	1	—	—	—	
安濃町	—		—	—	—	—	—	
香良洲町	—		—	—	—	—	—	
一志町	6		2	4	—	—	—	
白山町	1		—	1	—	—	—	
嬉野町	1		—	1	—	—	—	
美杉村	7		2	1	—	4	2	
三雲町	—	—	—	—	—	—		
計	29	5	8	10	6	2		
計	59	12	17	24	6	4		
南 伊 勢 森 林 計 画 区	松 阪 農 林 事 務 所	松阪市	13	—	2	—	11	—
		飯南町	6	2	2	—	2	1
		飯高町	2	1	—	—	1	1
		多気町	—	—	—	—	—	—
		明和町	2	—	—	2	—	—
		大台町	1	—	—	—	1	—
		勢和村	6	—	3	2	1	—
		宮川村	7	5	—	—	2	1
計	37	8	7	4	18	3		

森林計画区	事務所	市町村名	青 年 林 業 士				指導林家 認定者数	
			認定者数	区 分				
				育林経営	特 産	育苗緑化		木材加工流通
南伊勢森林計画区	伊勢農林事務所	伊勢市	4	—	1	—	3	—
		鳥羽市	—	—	—	—	—	—
		玉城町	1	1	—	—	—	—
		二見町	—	—	—	—	—	—
		小俣町	—	—	—	—	—	—
		南勢町	1	—	1	—	—	—
		南島町	1	—	1	—	—	—
		大宮町	5	3	1	—	1	—
		紀勢町	4	1	1	—	2	1
		御蔭村	—	—	—	—	—	—
		大内山村	1	1	—	—	—	—
		度会町	6	5	1	—	—	1
		浜島町	1	—	1	—	—	—
		大王町	—	—	—	—	—	—
		志摩町	—	—	—	—	—	—
阿児町	—	—	—	—	—	—		
磯部町	—	—	—	—	—	—		
計		24	11	7	—	6	2	
計		61	19	14	4	24	5	
伊賀森林計画区	上野農林事務所	上野市	5	—	—	2	3	—
		名張市	3	1	1	1	—	1
		伊賀町	2	1	—	—	1	—
		島ヶ原村	1	—	—	—	1	—
		阿山町	—	—	—	—	—	—
		大山田村	1	1	—	—	—	1
		青山町	2	1	1	—	—	1
		計	14	4	2	3	5	3
尾鷲熊野森林計画区	尾鷲農林事務所	尾鷲市	4	2	—	—	3	2
		紀伊長島町	4	1	—	—	2	1
		海山町	5	4	—	—	1	1
		計	13	7	—	—	6	4
	熊野農林事務所	熊野市	4	4	—	—	—	2
		御浜町	—	—	—	—	—	1
		紀宝町	—	—	—	—	—	—
		紀和町	—	—	—	—	—	—
		鵜殿村	—	—	—	—	—	—
		計	4	4	—	—	—	3
計		17	11	—	—	6	7	

林政課資料

(4) 林業研究グループの推移

区 分	グループ数	会 員 数
2	27	458 (人)
3	26	421
4	26	424
5	27	445
6	27	467
四 日 市	2	36
津	4	123
松 阪	6	68
伊 勢	5	90
上 野	3	37
尾 鷲	3	33
熊 野	4	80

林政課資料

# 7. 入 会 林 野

## (1) 入会林野等整備の現況

単位：ヶ所, ha

事務所	市町村	整備未着手		整備手続中		整備認可済		整備後の経営形態			
		集団数	面積	集団数	面積	集団数	面積	生産森林組合		個別(共有を含む)	
								件数	面積	件数	面積
	2	179	18,817	63	5,639	58	6,855	37	5,202	28	1,653
	3	179	18,817	62	5,629	59	6,861	37	5,202	29	1,659
	4	179	18,817	61	5,579	60	6,869	38	5,210	29	1,659
	5	179	18,817	57	5,018	64	7,388	40	5,251	31	2,137
	6	177	17,783	59	6,052	64	7,388	40	5,251	31	2,137
四日市	鈴鹿市	8	624			1	163	1	163		
	亀山市	1	8			1	58	1	58		
	多度町	3	423								
	北勢町	2	1,372	3	1,352	9	507	12	507		
	員弁町	3	362								
	大安町	6	339			2	621	2	621		
	藤原町	9	434	1	56						
	菰野町	7	1,915	1	371	3	1,662	4	1,662		
	関町	1	15	1	136						
	計	40	5,492	6	1,915	16	3,011	20	3,011		
津	久居市	1	1,229			2	55			2	55
	美里村					5	286	3	136	2	150
	安濃町	1	10								
	一志町	3	150	1	67						
	白山町	2	37	3	283	6	262			6	262
	美杉村	3	367	12	508	6	465			6	465
	計	9	1,793	16	858	19	1,068	3	136	16	932
松阪	松阪市	5	223	1	48	3	93			3	93
	飯南町	3	475	8	535						
	飯高町	1	58	5	738	2	700	2	409	1	291
	大台町	6	209	1	81						
	勢和村	8	1,511								
	宮川村	4	152	3	145	3	96			3	96
	計	27	2,628	18	1,547	8	889	2	409	7	480



単位：ヶ所, ha

事務所	市町村	整備未着手		整備手続中		整備認可済		整備後の経営形態			
		集団数	面積	集団数	面積	集団数	面積	生産森林組合		個別(共有を含む)	
								件数	面積	件数	面積
伊勢	伊勢市	5	55								
	鳥羽市	12	1,004			1	274	1	274		
	大宮町	9	1,267			3	357	3	350	1	7
	南勢町	3	146			4	332	4	332		
	南島町	9	1,673	1	952						
	度会町	7	929			3	454	3	454		
	磯部町	9	701	1	367						
	計	54	6,271	2	1,319	11	1,417	11	1,410	1	7
上野	上野市			1	10	1	13			1	13
	名張市	1	82	1	5	1	33			1	33
	阿山町	1	15			1	41	1	41		
	大山田村	11	308	5	88	3	92	1	11	2	81
	青山町	5	112	5	94						
	計	18	517	12	197	6	179	2	52	4	127
尾鷲	尾鷲市	5	472	1	70	2	596	1	180	1	416
	紀伊長島町	3	123								
	海山町	8	199	2	23						
	計	16	794	3	93	2	596	1	180	1	416
熊野	熊野市	6	149	1	13	1	130	1	53	1	77
	御浜町	4	72			1	98			1	98
	紀宝町	3	67	1	110						
	計	13	288	2	123	2	228	1	53	2	175

1 集団 5ha以上

(注) 1 今回、記載した数値は全て平成7年2月から6月にかけて実施した調査結果に基づいており、これまでの三重県林業統計書に記載の数値を一部修正したものである。

2 生産森林組合の件数とは、現物出資を受けた組合数を示した。

林政課資料

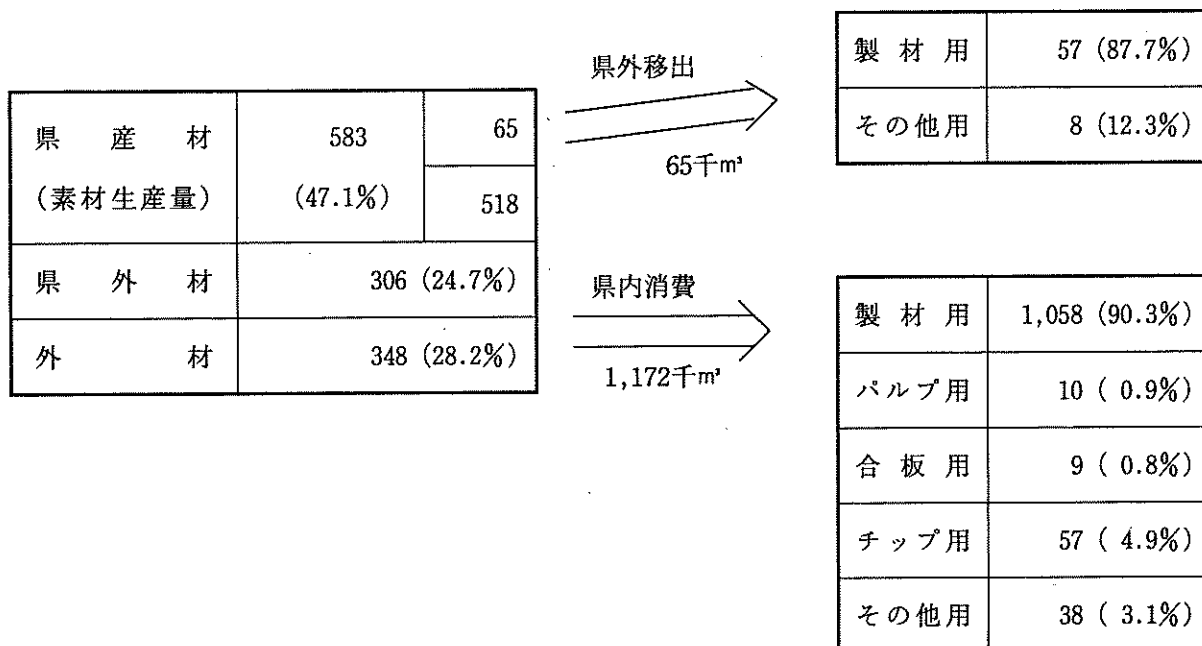


# 8. 林 産 物

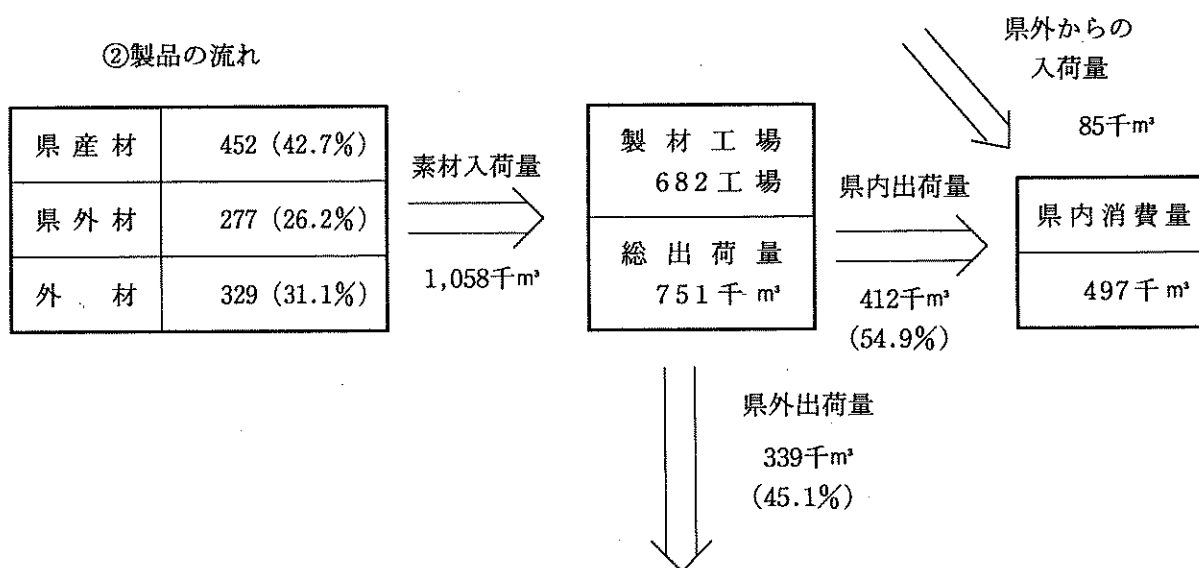
(1) 木材需要状況

① 素材の流れ

単位：千m³



② 製品の流れ



単位：千m³

東海	近畿	関東	中部北陸	その他
191 (56.3%)	47 (13.9%)	71 (20.9%)	20 (5.9%)	10 (3.0%)

平成6年版 木材需給報告書より作成

## (2) 素材需給状況

単位：千m<sup>3</sup>

区分 年次	供 給				県 内 需 要 量						県 外 移出等	県 内 自給率 (%)
	総 数	県 内 生産量	他県材 入荷量	外 材 入荷量	総 数	製材用	パルプ用	合板用	チップ用	その他		
2	1,358	606	307	445	1,358	1,204	24	11	73	46	71	45
3	1,328	572	295	461	1,328	1,156	43	9	75	45	63	43
4	1,270	535	298	437	1,270	1,114	28	11	74	43	76	42
5	1,226	523	292	411	1,226	1,094	20	9	62	41	54	43
6	1,172	518	306	348	1,172	1,058	10	9	57	38	65	44

木材需給報告書

## (3) 素材生産量

単位：千m<sup>3</sup>

区分 年次	総 数	所 有 形 態 別				樹 種 別			
		国有林	県有林	市町村 財産区有林	私有林	スギ	ヒノキ	マツ	その他
2	677	13	4	8	652	305	294	42	36
3	635	22	4	6	603	279	281	38	37
4	611	17	2	10	582	265	270	37	39
5	577	17	2	6	552	257	253	31	36
6	583	8	0	12	563	261	260	29	33

木材需給報告書

## (4) 製材工場の概要

単位: kw, 人, 千m<sup>3</sup>

管内	区分	工場数	出力数	従業員数	素材入荷量			製品出荷量
					総数	国産材	外材	
県計	2	753	39,936	4,009	1,204	811	393	859
	3	736	39,348	3,889	1,156	773	383	825
	4	718	39,138	3,828	1,114	736	378	807
	5	704	39,833	3,789	1,094	726	368	807
	6	682	39,253	3,520	1,058	729	329	767
四日市農林事務所		140	7,323	688	112	36	76	85
津農林水産事務所		93	4,758	486	133	107	26	96 口起り
松阪農林事務所		196	14,059	1,108	462	386	76	336 280
伊勢農林水産事務所		64	3,995	331	82	37	45	63 28
上野農林事務所		93	3,690	442	113	73	40	79 51
尾鷲農林水産事務所		60	2,664	236	59	56	3	43
熊野農林事務所		36	2,718	225	98	34	64	66 75

注) 7.5Kw未満の工場を除く。

計内訳は合致しない。

林政課資料

404

(5) チップ工場の現況

単位：千m³

区分 年次	工場数	専業・兼業別工場数		生産量	生産内容	
		専業	製材等兼業		素材	工場残材等
2	151	14	137	220	76	144
3	151	16	135	237	77	160
4	147	16	131	232	77	155
5	146	14	132	226	70	156
6	144	13	131	210	61	149

木材需給報告書

(6) 木材市売市場木材取扱数量

単位：千m³

区分 年次	素 材				製 材 品	
	市場数	取 扱 数 量			市場数	取扱数量
		総 計	県内材	県外材等		
2	21	493	288	205	7	91
3	21	506	316	190	7	86
4	21	504	281	223	7	85
5	15	510	306	204	7	92
6	15	505	300	205	7	87

林政課資料

H7

## (7) 特用林産物生産量

単位：トン

区 分	しいたけ		ひらたけ	なめこ	えのきだけ	まつたけ	くり	わさび	竹 材 (千束)	たけのこ	
	生	乾									
県 計	2	2,521.3	178.9	2,274.1	572.3	94.2	8.1	36.4	1.0	42.6	1,191.1
	3	2,503.8	152.7	2,207.4	613.1	130.0	10.0	37.3	1.5	45.5	1,944.0
	4	2,249.6	121.0	1,910.4	671.5	137.4	2.9	32.9	1.5	43.9	1,510.9
	5	2,300.1	115.8	1,842.4	658.5	130.0	6.0	44.5	2.3	36.6	1,008.9
	6	2,088.7	112.7	1,744.7	724.5	137.0	4.1	39.3	2.3	29.2	1,107.5
四 日 市 農 林 事 務 所	四日市市	80.1	—	—	—	—	—	10.0	—	0.2	48.0
	桑名市	50.7	—	—	—	—	—	—	—	0.4	700.0
	鈴鹿市	131.4	—	100.0	—	—	—	—	—	—	—
	亀山市	52.5	—	—	0.1	—	—	—	—	0.1	—
	多度町	—	—	—	—	—	—	—	—	—	—
	長島町	—	—	—	—	—	—	—	—	—	—
	木曾岬町	—	—	—	—	—	—	—	—	—	—
	北勢町	39.3	—	—	—	—	—	—	—	—	—
	員弁町	57.9	—	—	—	—	—	—	—	—	—
	大安町	33.7	—	19.0	—	—	—	—	—	—	—
	東員町	—	—	—	—	—	—	—	—	—	—
	藤原町	130.9	—	—	—	—	—	—	—	—	—
	菰野町	51.8	—	—	—	—	—	—	—	—	—
	楠町	5.7	—	1.7	—	—	—	—	—	—	—
朝日町	8.3	—	—	—	—	—	—	—	—	60.0	
川越町	—	—	—	—	—	—	—	—	—	—	
関町	22.5	—	—	—	—	—	—	—	—	—	
計	664.8	—	120.7	0.1	137.0	—	10.0	—	0.7	897.0	
津 農 林 水 産 事 務 所	津市	13.2	—	—	41.3	—	—	—	—	—	—
	久居市	71.7	4.5	—	—	—	—	1.9	—	2.0	1.4
	河芸町	—	—	—	—	—	—	—	—	—	—
	芸濃町	—	—	—	—	—	—	—	—	—	—
	美里村	60.0	—	—	36.4	—	—	—	—	—	100
	安濃町	—	—	—	—	—	—	—	—	—	—
	香良洲町	—	—	—	—	—	—	—	—	—	—
	一志町	33.5	0.5	—	—	—	—	1.1	—	—	—
	白山町	35.3	—	—	—	—	—	9.0	—	—	—
	嬉野町	193.8	—	—	—	—	—	—	—	—	—
	美杉村	190.5	0.9	45.6	—	—	—	—	—	—	—
三雲町	—	—	—	—	—	—	—	—	—	—	
計	598.0	5.9	45.6	77.7	—	—	12.0	—	2.0	101.4	
松 阪 農 林 事 務 所	松阪市	20.0	34.1	1,456.6	—	—	—	1.1	—	21.0	104.0
	飯南町	90.1	16.4	—	—	—	—	—	—	—	—
	飯高町	75.9	3.7	—	—	—	—	—	—	—	—
	多気町	10.3	—	—	—	—	—	—	—	—	—
	明和町	—	—	49.8	—	—	—	—	—	—	—
	大台町	36.3	8.3	—	—	—	—	—	—	—	—
	勢和村	33.4	13.1	—	—	—	—	3.0	—	—	—
	宮川村	13.2	5.8	—	—	—	—	—	2.3	—	—
計	279.8	81.4	1,506.4	—	—	—	4.1	2.3	21.0	104.0	

乙



区分	しいたけ		ひらたけ	なめこ	えのきたけ	まつたけ	くり	わさび	竹材 (千束)	たけのこ	
	生	乾									
伊勢 農林 水産 事務所	伊勢市	10.0	-	-	-	-	-	-	-	-	
	鳥羽市	-	-	-	-	-	-	-	-	-	
	玉城町	9.0	-	-	-	-	-	-	-	3.0	
	二見町	2.0	-	10.0	-	-	-	-	-	-	
	小俣町	-	-	-	-	-	-	-	-	-	
	南勢町	1.0	1.0	-	-	-	-	-	-	-	
	南島町	60.0	-	-	-	-	-	12.0	-	-	
	大宮町	45.0	10.2	-	-	-	-	-	-	-	
	紀勢町	48.0	2.1	-	-	-	-	-	-	-	
	御蔭村	-	-	-	-	-	-	-	-	-	
	大内山村	3.0	0.8	-	-	-	-	-	-	-	
	度会町	98.0	5.3	-	-	-	-	-	-	5.0	
	浜島町	2.0	-	8.0	-	-	-	-	-	-	
	大王町	-	-	-	-	-	-	-	-	-	
	志摩町	-	-	-	-	-	-	-	-	-	
阿児町	-	-	-	-	-	-	-	-	-		
磯部町	-	-	-	-	-	-	-	-	-		
計	278.0	19.4	18.0	-	-	-	12.0	-	5.0	3.0	
上野 農林 事務所	上野市	9.5	0.3	-	-	-	0.5	0.7	-	0.5	1.8
	名張市	21.2	3.9	-	-	-	3.0	-	-	-	-
	伊賀町	-	-	-	-	-	-	-	-	-	-
	島ヶ原村	19.4	-	-	-	-	-	-	-	-	-
	阿山町	15.2	1.5	-	-	-	0.6	-	-	-	-
	大山田村	75.2	-	-	-	-	-	-	-	-	-
	青山町	61.7	0.3	-	-	-	-	-	-	-	-
	計	202.2	6.0	-	-	-	4.1	0.7	-	0.5	1.8
尾鷲 農林 事務所	尾鷲市	-	-	-	-	-	-	-	-	-	-
	紀伊長島町	12.9	-	-	-	-	-	-	-	-	-
	海山町	45.9	-	-	-	-	-	-	-	-	-
	計	58.8	-	-	-	-	-	-	-	-	-
熊野 農林 事務所	熊野市	1.8	-	-	-	-	-	-	-	-	-
	御浜町	0.1	-	54.0	-	-	-	-	-	-	-
	紀宝町	3.8	-	-	646.7	-	-	-	-	-	-
	紀和町	1.4	-	-	-	-	-	0.5	-	-	0.3
	鵜殿村	-	-	-	-	-	-	-	-	-	-
計	7.1	-	54.0	646.7	-	-	0.5	-	-	0.3	

H7

単位：トン

区 分		木炭	薪 (層積 <sup>m</sup> )	わらび	ぜんまい	ふき	うど	みょうが	しきみ (千本)	ひめまつけ	マッシュルーム
県 計	2	428.0	881	7.5	3.0	54.7	1.1	1.3	4,056.9	5.0	25
	3	390.0	830	1.6	1.2	40.7	0.7	3.9	4,143.5	7.0	10
	4	330.0	636	0.6	0.2	38.5	0.3	3.9	4,209.0	2.6	10
	5	288.0	423	0.4	1.2	39.5	1.5	1.0	3,771.0	0.4	10
	6	236.7	274	0.4	1.2	30.5	1.5	0	3,745.0	0	10
四 日 市 農 林 事 務 所	四日市市	—	—	—	—	—	—	—	40.0	—	—
	桑名市	—	—	—	—	—	—	—	—	—	—
	鈴鹿市	—	—	—	—	—	—	—	60.0	—	—
	亀山市	1.0	1	—	—	—	—	—	50.0	—	—
	多度町	—	—	—	—	—	—	—	—	—	—
	長島町	—	—	—	—	—	—	—	—	—	—
	木曾岬町	—	—	—	—	—	—	—	—	—	—
	北勢町	1.0	2	—	—	—	—	—	350.0	—	—
	員弁町	—	—	—	—	—	—	—	—	—	—
	大安町	2.0	—	—	—	—	—	—	—	—	—
	東員町	—	—	—	—	—	—	—	—	—	—
	藤原町	—	2	—	—	—	—	—	—	—	—
	菰野町	10.0	2	—	—	—	—	—	230.0	—	—
	楠町	—	—	—	—	—	—	—	—	—	—
朝日町	—	—	—	—	—	—	—	—	—	—	
川越町	—	—	—	—	—	—	—	—	—	—	
関町	3.0	3	—	—	—	1.5	—	70.0	—	—	
計	17.0	10	—	—	—	1.5	—	800.0	—	—	
津 農 林 水 産 事 務 所	津市	—	—	—	—	—	—	—	—	—	—
	久居市	—	—	—	—	—	—	—	—	—	—
	河芸町	—	—	—	—	—	—	—	—	—	—
	芸濃町	—	—	—	—	—	—	—	—	—	—
	美里村	—	—	—	—	—	—	—	4.0	—	—
	安濃町	—	—	—	—	—	—	—	—	—	—
	香良洲町	—	—	—	—	—	—	—	—	—	—
	一志町	8.0	—	—	—	—	—	—	—	—	—
	白山町	—	—	—	—	—	—	—	13.0	—	—
	嬉野町	—	—	—	—	—	—	—	—	—	10.0
	美杉村	—	—	—	—	—	—	—	3.0	—	—
三雲町	—	—	—	—	—	—	—	—	—	—	
計	8.0	—	—	—	—	—	—	20.0	—	10.0	
松 阪 農 林 事 務 所	松阪市	10.0	54	—	1.0	2.0	—	—	—	—	—
	飯南町	—	—	—	—	—	—	—	—	—	—
	飯高町	4.2	—	—	—	—	—	—	—	—	—
	多気町	—	—	—	—	—	—	—	—	—	—
	明和町	—	—	—	—	—	—	—	—	—	—
	大台町	—	—	—	—	—	—	—	—	—	—
	勢和村	6.0	—	—	—	—	—	—	—	—	—
宮川村	4.0	—	—	—	28.0	—	—	158.0	—	—	
計	24.2	54	—	1.0	30.0	—	—	158.0	—	—	

単位：トン

区 分		木炭	薪 (層積m <sup>3</sup> )	わらび	ぜんまい	ふき	うど	みょうが	しきみ (千本)	ひめまつけ	マッシュルーム
伊勢 農林 水産 事務所	伊勢市	-	-	-	-	-	-	-	-	-	-
	鳥羽市	17.0	-	-	-	-	-	-	-	-	-
	玉城町	-	-	-	-	-	-	-	-	-	-
	二見町	-	-	-	-	-	-	-	-	-	-
	小俣町	-	-	-	-	-	-	-	-	-	-
	南勢町	15.0	116	-	-	-	-	-	8.0	-	-
	南島町	66.5	46	-	-	-	-	-	-	-	-
	大宮町	3.0	-	-	-	-	-	-	130.0	-	-
	紀勢町	5.0	-	-	-	-	-	-	850.0	-	-
	御薊村	-	-	-	-	-	-	-	-	-	-
	大内山村	3.0	-	-	-	-	-	-	112.0	-	-
	度会町	14.0	28	-	-	-	-	-	1,200.0	-	-
	浜島町	-	-	-	-	-	-	-	-	-	-
	大王町	-	-	-	-	-	-	-	-	-	-
	志摩町	-	-	-	-	-	-	-	-	-	-
阿児町	-	-	-	-	-	-	-	-	-	-	
磯部町	3.0	-	-	-	-	-	-	-	-	-	
計	126.5	190	-	-	-	-	-	2,300.0	-	-	
上野 農林 事務所	上野市	-	-	-	-	-	-	-	-	-	-
	名張市	-	-	-	-	-	-	-	-	-	-
	伊賀町	-	-	-	-	-	-	-	-	-	-
	島ヶ原村	-	-	-	-	-	-	-	-	-	-
	阿山町	-	-	-	-	-	-	-	-	-	-
	大山田村	-	-	-	-	-	-	-	-	-	-
	青山町	-	-	-	-	-	-	-	-	-	-
	計	-	-	-	-	-	-	-	-	-	-
尾鷲 農林 事務所	尾鷲市	37.0	-	-	-	-	-	-	35.0	-	-
	紀伊長島町	-	-	-	-	-	-	-	7.0	-	-
	海山町	10.0	-	-	-	-	-	-	5.0	-	-
	計	47.0	-	-	-	-	-	-	47.0	-	-
熊野 農林 事務所	熊野市	-	-	-	-	-	-	-	230.0	-	-
	御浜町	13.0	-	-	-	-	-	-	-	-	-
	紀宝町	1.0	-	-	-	-	-	-	120.0	-	-
	紀和町	-	-	0.4	0.2	0.5	-	-	70.0	-	-
	鵜殿村	-	-	-	-	-	-	-	-	-	-
	計	14.0	-	0.4	0.2	0.5	-	-	420.0	-	-

林政課資料



# 9. 林業金融

(1) 農林漁業金融公庫資金利用状況

年度・事務所	区分	造 林		林 道		林 業 経 営 育 成	
		件 数	金 額	件 数	金 額	件 数	金 額
2		32	212,251	2	5,900	1	6,000
3		33	283,300	2	5,500	—	—
4		34	247,825	1	1,700	1	6,240
5		29	220,319	4	22,313	2	7,000
6		27	206,156	2	9,700	4	9,600
	四 日 市	—	—	—	—	—	—
	津	3	20,000	—	—	—	—
	松 阪	2	13,960	1	2,200	1	2,400
	伊 勢	3	11,000	—	—	3	7,200
	上 野	1	28,750	—	—	—	—
	尾 鷲	10	73,100	—	—	—	—
	熊 野	8	59,346	1	7,500	—	—

(2) 林業改善資金利用状況

年度・事務所	区分	林 業 生 産 高 度 化 資 金									
		団地間伐促進		高品質材生産		被害森林整備		技術導入		間伐材高度利用施設	
		件	金額	件	金額	件	金額	件	金額	件数	金額
2		—	—	1	1,150	—	—	41	61,780	3	15,990
3		—	—	2	3,680	1	2,610	37	66,340	1	4,450
4		—	—	—	—	—	—	35	70,910	2	10,820
5		—	—	—	—	—	—	26	56,890	4	28,740
6		—	—	—	—	—	—	20	49,580	5	40,200
	四 日 市	—	—	—	—	—	—	1	5,000	—	—
	津	—	—	—	—	—	—	2	2,810	—	—
	松 阪	—	—	—	—	—	—	7	22,640	4	35,050
	伊 勢	—	—	—	—	—	—	6	11,490	1	5,150
	上 野	—	—	—	—	—	—	4	7,640	—	—
	尾 鷲	—	—	—	—	—	—	—	—	—	—
	熊 野	—	—	—	—	—	—	—	—	—	—

単位：件、千円

林業経営安定		林業施設		その他		計	
件数	金額	件数	金額	件数	金額	件数	金額
-	-	1	4,000	1	56,232	37	284,383
-	-	6	113,411	3	257,500	44	659,711
-	-	3	34,200	9	211,696	48	501,661
-	-	3	223,007	7	835,400	45	1,308,039
-	-	2	34,300	3	28,760	38	288,516
-	-	-	-	1	18,000	1	18,000
-	-	2	34,300	-	-	5	54,300
-	-	-	-	1	6,400	5	24,960
-	-	-	-	1	4,360	7	22,560
-	-	-	-	-	-	1	28,750
-	-	-	-	-	-	10	73,100
-	-	-	-	-	-	9	66,846

農林水産政策課資料

単位：件、千円

		林業労働安全衛生施設資金				林業後継者等養成資金				計	
特認間伐施設		安全生産		負荷除去等施設		研修教育		林業経営共同開始			
件数	金額	件数	金額	件数	金額	件数	金額	件数	金額	件数	金額
1	930	23	11,150	-	-	-	-	-	-	69	91,000
2	540	24	9,260	1	1,120	-	-	-	-	68	88,000
-	-	22	9,270	-	-	-	-	-	-	59	91,000
1	5,000	9	4,370	-	-	-	-	-	-	40	95,000
-	-	7	3,320	1	900	-	-	-	-	33	94,000
-	-	-	-	-	-	-	-	-	-	1	5,000
-	-	1	480	-	-	-	-	-	-	3	3,290
-	-	-	-	-	-	-	-	-	-	11	57,690
-	-	-	-	-	-	-	-	-	-	7	16,640
-	-	6	2,840	-	-	-	-	-	-	10	10,480
-	-	-	-	-	-	-	-	-	-	-	-
-	-	-	-	1	900	-	-	-	-	1	900

農林水産政策課資料

(3) 林業経営安定対策資金利用状況

単位：件、千円

年度	森林組合協業資金				木材協同組合協業事業資金			
	件数	金額	利子補給率	利子補給額	件数	金額	利子補給率	利子補給額
2	16	360,000	2.5	9,000	6	100,800	2.5	2,520
3	17	360,000	2.5	9,000	6	111,200	2.5	2,780
4	16	370,800	2.5	9,270	6	104,000	2.5	2,600
5	16	370,800	2.5	9,270	6	104,000	2.5	2,600
6	14	346,000	2.5	8,650	4	96,800	2.5	2,420

(3) つづき

単位：件、千円

年度	林業種苗協同組合協業資金				椎茸生産組合協業資金				計			
	件数	金額	利子補給率	利子補給額	件数	金額	利子補給率	利子補給額	件数	金額	利子補給率	利子補給額
6	64,800	2.5	1,620	3	44,400	2.5	1,110	31	570,000	2.5	14,250	
6	71,200	2.5	1,780	2	53,200	2.5	1,330	31	595,600	2.5	14,890	
6	66,800	2.5	1,670	2	54,000	2.5	1,350	30	595,600	2.5	14,890	
6	66,800	2.5	1,670	2	54,000	2.5	1,350	30	595,600	2.5	14,890	
5	62,400	2.5	1,560	2	50,400	2.5	1,260	25	555,600	2.5	13,890	

農林水産政策課資料

(4) 木材産業等高度化推進資金利用状況

単位：件、千円

年度	区分	預託額	融資枠	運転資金		設備資金		計	
				件数	金額	件数	金額	件数	金額
2		541,000	2,154,000	186	2,141,000	-	-	186	2,141,000
3		541,000	2,154,000	184	2,121,000	-	-	184	2,121,000
4		561,000	2,234,000	185	2,197,500	-	-	185	2,197,500
5		571,000	2,274,000	156	2,046,500	-	-	156	2,046,500
6		571,000	2,274,000	145	2,173,000	-	-	145	2,173,000

農林水産政策課資料

(5) 農林中央金庫資金利用状況

単位：件、千円

年度	区分	短期資金		中長期資金		計	
		件数	金額	件数	金額	件数	金額
2		27	410,301	7	129,800	34	540,101
3		26	425,230	19	213,900	45	639,130
4		23	448,027	12	190,000	35	638,027
5		23	442,356	13	116,700	36	559,056
6		20	433,890	4	552,200	24	986,090

森林組合連合会資料

(6) 林業信用基金の債務保証額

単位：件、千円

年度	区分	組合		会社		個人		計		保証倍率
		件数	金額	件数	金額	件数	金額	件数	金額	
2		8	136,000	96	1,037,560	108	759,370	212	1,932,930	34.35
3		6	93,000	102	1,071,000	101	701,210	209	1,865,210	35.26
4		5	88,500	99	1,040,900	91	648,450	195	1,777,850	36.82
5		5	88,500	89	947,040	86	622,890	180	1,658,430	37.01
6		2	26,500	98	1,018,360	84	607,430	184	1,652,290	37.01

農林水産政策課資料



# 10. 林 業 機 械

(1) 林業機械保有現況（6年度）

区 分	集 材 機		単線循環式軽架線	クレーン	林 内 作 業 車	トラクター	自 走 式 搬 器	チェーンソー	刈払機	動力技打機		
	小 型 (~10ps)	大 型 (10ps~)								自 動 木登り式	左記以外 の 物	
県 計	2	426	296	188	232	228	29	34	8,341	4,764	333	20
	3	427	322	195	239	252	18	43	8,838	5,111	360	9
	4	424	325	214	247	276	37	48	8,868	5,886	394	9
	5	411	322	216	263	277	39	57	8,877	5,929	403	3
	6	376	245	198	199	268	43	58	8,589	5,640	396	2
管 内 別	四 日 市	25	18	6	29	12	8	8	831	421	57	0
	津	105	25	15	19	81	0	9	2,418	1,275	107	0
	松 阪	92	83	100	42	42	1	29	1,054	115	44	2
	伊 勢	71	29	46	37	38	0	1	1,586	991	46	0
	上 野	23	15	17	56	88	33	5	1,830	2,541	128	0
	尾 鷲	30	31	10	8	4	1	2	308	19	4	0
	熊 野	30	44	4	8	3	0	4	562	278	10	0

林政課資料

(2) 林業機械保有区分（6年度）

機械種別	区 分 摘 要	総数	所 有 区 分							
			公有林	学校林	会 社	森林組合	その他組合	研 究 グ ル ー プ	集 落	個 人
小 型 集 材 機	10ps未滿	376	—	1	90	30	1	3	—	251
大 型 集 材 機	10ps以上	245	—	—	87	33	2	—	—	123
単線循環式軽架線	—	198	2	—	22	23	5	—	—	146
自 走 式 搬 器	—	58	—	—	17	7	2	—	—	32
林 内 作 業 車	—	268	—	1	50	12	3	—	—	202
ト ラ ク タ	—	43	—	—	3	2	—	—	—	38
ク レ ー ン	—	199	—	—	58	20	9	—	—	112
チェンソー	—	8,589	22	4	680	163	28	3	7	7,682
刈 払 機	—	5,640	12	8	169	59	5	3	—	5,384
動力技打機	自動木登り式	396	10	—	13	19	7	5	—	342
〃	上記以外のもの	2	—	—	2	—	—	—	—	—

林政課資料

# 11. 保 安 施 設

## (1) 治山事業実績

区 分		県 計				
		2	3	4	5	6
総 計		件数 453	414	434	461	429
		工事費 5,612,420	5,672,040	6,736,540	8,847,919	7,039,198
国 補 治 山 事 業	復 旧 治 山	件数 56	46	102	118	84
		工事費 1,438,000	1,318,000	2,575,600	3,418,359	2,536,100
	予 防 治 山	件数 11	10	17	20	15
		工事費 222,000	188,000	372,000	524,000	397,500
	地域防災対策総合治山	件数 0	0	0	24	11
		工事費 0	0	0	806,000	485,000
	松くい虫被害緊急対策治山	件数 1	0	0		0
		工事費 18,000	0	0		0
	土砂崩壊流出防止総合治山	件数 2	1	6	1	0
		工事費 70,000	75,000	150,000	50,000	0
	地域防災対策特別整備治山	件数 12	12	0		0
		工事費 275,000	274,000	0		0
	落石防災対策総合治山	件数 0	2	12		0
		工事費 0	80,000	360,000		0
	水源地域森林総合整備	件数 0	0	0	6	6
		工事費 0	0	0	208,000	136,000
	水源地域緊急整備	件数 17	15	18	21	20
		工事費 370,000	390,000	438,000	533,000	559,500
	集落水源地整備治山	件数 2	3	6	10	5
		工事費 38,000	60,000	201,000	236,000	105,000
水質保全特別対策治山	件数 0		3		5	
	工事費 0		133,000		89,000	
水質保全環境整備	件数 0			3	0	
	工事費 0			140,000	0	
重要流域保安林総合整備	件数 4				0	
	工事費 5,000				0	
保安林改良及び保育	件数 33	30	38	43	49	
	工事費 97,300	95,000	189,000	189,000	184,000	
特定保安林整備緊急治山	件数 0				3	
	工事費 0				2,000	
海岸防災造成	件数 1	1	1	1	2	
	工事費 30,000	20,000	35,000	25,000	28,000	
保安林管理道整備	件数 2	2	4	2	3	
	工事費 76,000	125,000	184,300	150,000	116,000	
生活環境保全林整備	件数 2	1	1	3	3	
	工事費 88,000	88,000	175,000	311,000	218,000	
多目的保安林総合整備	件数 2	1	2	2	0	
	工事費 50,000	38,000	163,000	190,000	0	
治山施設修繕	件数 0				3	
	工事費 0				45,000	
山村地域防総合整備PJ	件数 1	0			0	
	工事費 32,000	0			0	
地域活性化対策緊急整備PJ	件数 54	62			0	
	工事費 1,383,000	1,388,000			0	
離 島 治 山	件数 3	5	5	5	4	
	工事費 31,000	46,000	72,000	71,000	63,000	
地 す べ り 防 止	件数 0			1	3	
	工事費 0			162,000	144,000	
小 計	件数 203	191	215	260	216	
	工事費 4,223,300	4,185,000	5,047,900	7,013,359	5,126,100	
県単治山事業	件数 250	223	219	201	220	
	工事費 1,389,120	1,487,040	1,688,640	1,834,560	2,122,280	

## (2) 治山災害関係事業実績

区 分		県 計				
		2	3	4	5	6
総 計		件数 14	6	3	4	3
		事業費 251,883	169,708	254,609	98,400	149,300
緊急治山事業	総 数	件数 11	4	1	4	3
		事業費 201,000	67,200	115,800	98,400	149,300
	緊 急 治 山	件数 11	4	1	4	3
		事業費 201,000	67,200	115,800	98,400	149,300
	県単緊急治山	件数 0	0	0	0	0
	事業費 0	0	0	0	0	
治山施設災害復旧	件数 3	2	2	0	0	
	事業費 50,883	102,508	138,809	0	0	
林地崩壊防止事業	件数 0	0	0	0	0	
	事業費 0	0	0	0	0	

單位：件、千円

管 内 別							林業課
四日市	津	松阪	伊勢	上野	尾鷲	熊野	
52	71	63	56	48	88	51	
882,103	964,853	1,408,384	1,055,322	513,508	1,483,222	731,806	
16	13	9	8	3	23	12	
503,064	362,126	317,271	240,088	111,510	679,100	322,941	
0	3	1	5	1	2	3	
0	76,600	27,400	130,800	16,200	72,200	74,300	
	3	1	3	4			
	157,800	83,700	155,500	88,000			
					6		
					136,000		
3	5	4	4		4		
65,200	102,600	251,100	60,600		80,000		
		3		2			
		35,000		70,000			
1				2		2	
25,000				38,000		26,000	
6	4	7	8	9	11	4	
31,600	14,664	54,640	25,329	12,666	32,148	12,953	
				3			
				20,000			
						2	
						28,000	
2					1		
57,000					59,000		
			2			1	
			158,000			60,000	
1					2		
14,800					30,200		
			4				
			63,000				
		3					
		144,000					
29	28	28	34	24	49	24	
696,664	713,790	913,111	833,317	356,376	1,086,648	524,194	
23	43	35	22	24	39	27	
185,439	251,063	495,273	222,005	157,132	394,574	207,612	209,182

單位：件、千円 森林整備課資料

管 内 別							林業課
四日市	津	松阪	伊勢	上野	尾鷲	熊野	
0	0	3	0	0	0	0	0
0	0	149,300	0	0	0	0	0
0	0	3	0	0	0	0	0
0	0	149,300	0	0	0	0	0
0	0	3	0	0	0	0	0
0	0	149,300	0	0	0	0	0
0	0	0	0	0	0	0	0
0	0	0	0	0	0	0	0
0	0	0	0	0	0	0	0
0	0	0	0	0	0	0	0
0	0	0	0	0	0	0	0
0	0	0	0	0	0	0	0
0	0	0	0	0	0	0	0
0	0	0	0	0	0	0	0
0	0	0	0	0	0	0	0

森林整備課資料

(3) 保安林種別面積 (平成7年3月末現在)

区 分		総 数			水 源 かん 養			土 砂 流 出 防 備		
		総 数	国有林	民有林	総 数	国有林	民有林	総 数	国有林	民有林
県 計	2	(9,362) 92,255	(1,107) 16,689	(8,255) 75,566	57,534	14,886	42,648	32,313	1,702	30,611
	3	(9,402) 92,968	(1,107) 16,688	(8,295) 76,280	58,017	14,885	43,132	32,541	1,702	30,839
	4	(9,419) 93,621	(1,107) 16,673	(8,312) 76,948	58,433	14,871	43,562	32,775	1,702	31,073
	5	(9,639) 95,363	(1,107) 16,674	(8,532) 78,687	59,133	14,872	44,261	33,805	1,702	32,103
	6	(9,651) 96,295	(1,107) 16,674	(8,544) 79,621	59,526	14,871	44,655	34,320	1,702	32,618
	四 日 市	四日市市	(239) 637	307	(239) 330	—	—	—	634	307
桑名市		6	—	6	—	—	—	4	—	4
鈴鹿市		1,527	238	1,289	—	—	—	1,518	238	1,280
亀山市		1,700	328	1,372	713	—	713	979	328	651
多度町		563	—	563	—	—	—	524	—	524
北勢町		(520) 1,883	—	(520) 1,883	625	—	625	1,250	—	1,250
員弁町		(18) 206	—	(18) 206	—	—	—	201	—	201
大安町		(858) 881	—	(858) 881	—	—	—	880	—	880
東員町		17	—	17	—	—	—	14	—	14
藤原町		1,300	—	1,300	1,143	—	1,143	131	—	131
菰野町		(1,745) 3,178	—	(1,745) 3,178	297	—	297	2,577	—	2,577
朝日町		2	—	2	—	—	—	—	—	—
関町		(40) 2,437	—	(40) 2,437	597	—	597	1,840	—	1,840
計	(3,420) 14,335	873	(3,420) 13,462	3,375	—	3,375	10,553	873	9,680	
津	津市	8	—	8	—	—	—	5	—	5
	久居市	(378) 528	—	(378) 528	448	—	448	28	—	28
	河芸町	1	—	1	—	—	—	—	—	—
	芸濃町	(5) 1,444	217	(5) 1,227	1,359	217	1,142	81	—	81

単位：ha

土砂崩壊防備			防 風			潮 害 防 備			干 害 防 備		
総 数	国有林	民有林	総 数	国有林	民有林	総 数	国有林	民有林	総 数	国有林	民有林
125	2	123	176	86	90	8	2	6	20	—	20
125	2	123	176	86	90	8	2	6	20	—	20
125	2	123	176	85	91	8	2	6	20	—	20
137	2	135	177	85	90	8	2	6	20	—	20
138	2	136	177	85	92	8	2	6	20	—	20
0	—	0	—	—	—	—	—	—	—	—	—
0	—	0	—	—	—	—	—	—	—	—	—
1	—	1	4	—	4	2	—	2	0	—	0
1	—	1	—	—	—	—	—	—	—	—	—
2	—	2	—	—	—	—	—	—	—	—	—
6	—	6	—	—	—	—	—	—	—	—	—
3	—	3	—	—	—	—	—	—	—	—	—
1	—	1	—	—	—	—	—	—	—	—	—
0	—	0	—	—	—	—	—	—	—	—	—
4	—	4	—	—	—	—	—	—	—	—	—
2	—	2	—	—	—	—	—	—	—	—	—
1	—	1	—	—	—	—	—	—	—	—	—
0	—	0	—	—	—	—	—	—	—	—	—
21	—	21	4	—	4	2	—	2	0	—	0
3	—	3	—	—	—	—	—	—	—	—	—
1	—	1	—	—	—	—	—	—	—	—	—
1	—	1	—	—	—	—	—	—	—	—	—
5	—	5	—	—	—	—	—	—	—	—	—

区 分		防 火			魚 つ き			落 石 防 止		
		総 数	国有林	民有林	総 数	国有林	民有林	総 数	国有林	民有林
県 計	2	13	—	13	637	—	637	24	11	13
	3	13	—	13	637	—	637	25	11	14
	4	13	—	13	637	—	637	25	11	14
	5	13	—	13	637	—	637	25	11	14
	6	13	0	13	637	—	637	25	11	14
四 日 市	四 日 市 市	—	—	—	—	—	—	—	—	—
	桑 名 市	—	—	—	—	—	—	—	—	—
	鈴 鹿 市	—	—	—	—	—	—	—	—	—
	亀 山 市	—	—	—	—	—	—	—	—	—
	多 度 町	—	—	—	—	—	—	—	—	—
	北 勢 町	—	—	—	—	—	—	—	—	—
	員 弁 町	—	—	—	—	—	—	—	—	—
	大 安 町	—	—	—	—	—	—	—	—	—
	東 員 町	—	—	—	—	—	—	—	—	—
	藤 原 町	—	—	—	—	—	—	—	—	—
	菰 野 町	—	—	—	—	—	—	—	—	—
	朝 日 町	—	—	—	—	—	—	—	—	—
	関 町	—	—	—	—	—	—	—	—	—
計	—	—	—	—	—	—	—	—	—	
津	津 市	—	—	—	—	—	—	—	—	—
	久 居 市	—	—	—	—	—	—	—	—	—
	河 芸 町	—	—	—	—	—	—	—	—	—
	芸 濃 町	—	—	—	—	—	—	—	—	—



単位：ha

航 行 目 標			保 健			風 致		
総 数	国有林	民有林	総 数	国有林	民有林	総 数	国有林	民有林
6	-	6	(9,362) 1,320	(1,107) -	(8,255) 1,320	79	-	79
6	-	6	(9,402) 1,321	(1,107) -	(8,295) 1,321	79	-	79
6	-	6	(9,419) 1,324	(1,107) -	(8,312) 1,324	79	-	79
6	-	6	(9,639) 1,325	(1,107) -	(8,532) 1,325	79	-	79
6	-	6	(9,651) 1,346	(1,107) -	(8,544) 1,346	79	-	79
-	-	-	(239) -	-	(239) -	2	-	2
-	-	-	-	-	-	1	-	1
-	-	-	-	-	-	2	-	2
-	-	-	-	-	-	7	-	7
-	-	-	-	-	-	37	-	37
-	-	-	(520) -	-	(520) -	2	-	2
-	-	-	(18) -	-	(18) -	1	-	1
-	-	-	(858) -	-	(858) -	0	-	0
-	-	-	-	-	-	3	-	3
-	-	-	21	-	21	1	-	1
-	-	-	(1,745) 301	-	(1,745) 301	1	-	1
-	-	-	-	-	-	1	-	1
-	-	-	(40) -	-	(40) -	-	-	-
-	-	-	(3,420) 322	-	(3,420) 322	58	-	58
-	-	-	-	-	-	0	-	0
-	-	-	(378) 50	-	(378) 50	-	-	-
-	-	-	-	-	-	-	-	-
-	-	-	(5) -	-	(5) -	-	-	-

区 分		総 数			水 源 か ん 養			土 砂 流 出 防 備		
		総 数	国有林	民有林	総 数	国有林	民有林	総 数	国有林	民有林
津	美 里 村	(377) 926	—	(377) 926	602	—	602	297	—	297
	安 濃 町	(26) 111	—	(26) 111	—	—	—	104	—	104
	香 良 洲 町	—	—	—	—	—	—	—	—	—
	一 志 町	(145) 165	—	(145) 165	152	—	152	9	—	9
	白 山 町	(63) 1,730	42	(63) 1,688	1,518	42	1,476	118	—	118
	嬉 野 町	738	—	738	49	—	49	688	—	688
	美 杉 村	(249) 3,323	469	(249) 2,854	2,182	469	1,713	1,122	—	1,122
	三 雲 町	—	—	—	—	—	—	—	—	—
	計	(1,244) 8,975	728	(1,244) 8,247	6,311	728	5,583	2,452	—	2,452
松 阪	松 阪 市	(13) 901	457	(13) 444	—	—	—	900	457	443
	飯 南 町	1,526	—	1,526	613	—	613	907	—	907
	飯 高 町	(713) 10,788	994	(713) 9,794	8,623	994	7,629	2,158	—	2,158
	多 気 町	14	—	14	—	—	—	12	—	12
	明 和 町	34	—	34	—	—	—	15	—	15
	大 台 町	463	—	463	305	—	305	159	—	159
	勢 和 村	352	—	352	319	—	319	31	—	31
	宮 川 村	(1,768) 13,624	(1,024) 5,768	(744) 7,856	12,456	5,768	6,688	1,165	—	1,165
	計	(2,495) 27,702	(1,024) 7,219	(1,471) 20,483	22,315	6,762	15,553	5,347	457	4,890
伊 勢	伊 勢 市	(63) 183	—	(63) 183	89	—	89	87	—	87
	鳥 羽 市	(41) 242	—	(41) 242	—	—	—	151	—	151
	玉 城 町	4	—	4	—	—	—	1	—	1
	二 見 町	(3) 32	—	(3) 32	—	—	—	15	—	15
	小 俣 町	2	—	2	—	—	—	2	—	2
	南 勢 町	(155) 290	—	(155) 290	—	—	—	288	—	288
	南 島 町	(47) 2,794	79	(47) 2,715	2,106	79	2,027	529	—	529
	大 宮 町	(143) 2,374	120	(143) 2,254	1,706	120	1,586	598	—	598
	紀 勢 町	(10) 1,955	108	(10) 1,847	989	108	881	782	—	782

単位：ha

土砂崩壊防備			防 風			潮 害 防 備			干 害 防 備		
総 数	国有林	民有林	総 数	国有林	民有林	総 数	国有林	民有林	総 数	国有林	民有林
0	-	0	-	-	-	-	-	-	-	-	-
7	-	7	-	-	-	-	-	-	-	-	-
-	-	-	-	-	-	-	-	-	-	-	-
1	-	1	-	-	-	-	-	-	-	-	-
2	-	2	2	-	2	-	-	-	-	-	-
-	-	-	-	-	-	-	-	-	-	-	-
13	-	13	0	-	0	-	-	-	-	-	-
-	-	-	-	-	-	-	-	-	-	-	-
32	-	32	2	-	2	-	-	-	-	-	-
-	-	-	-	-	-	-	-	-	1	-	1
6	-	6	-	-	-	-	-	-	-	-	-
7	-	7	-	-	-	-	-	-	-	-	-
2	-	2	-	-	-	-	-	-	-	-	-
-	-	-	19	-	19	-	-	-	-	-	-
-	-	-	-	-	-	-	-	-	-	-	-
2	-	2	-	-	-	-	-	-	-	-	-
3	-	3	-	-	-	-	-	-	-	-	-
20	-	20	19	-	19	-	-	-	1	-	1
1	-	1	7	-	7	-	-	-	-	-	-
2	-	2	18	-	18	-	-	-	0	-	0
-	-	-	-	-	-	-	-	-	-	-	-
3	-	3	14	-	14	-	-	-	-	-	-
-	-	-	-	-	-	-	-	-	-	-	-
0	-	0	-	-	-	1	-	1	-	-	-
11	-	11	-	-	-	-	-	-	18	-	18
1	-	1	-	-	-	-	-	-	-	-	-
-	-	-	-	-	-	-	-	-	-	-	-

区 分		防 火			魚 つ き			落 石 防 止		
		総 数	国有林	民有林	総 数	国有林	民有林	総 数	国有林	民有林
津	美 里 村	-	-	-	-	-	-	-	-	-
	安 濃 町	-	-	-	-	-	-	-	-	-
	香 良 洲 町	-	-	-	-	-	-	-	-	-
	一 志 町	-	-	-	-	-	-	-	-	-
	白 山 町	-	-	-	-	-	-	-	-	-
	嬉 野 町	-	-	-	-	-	-	-	-	-
	美 杉 村	-	-	-	-	-	-	-	-	-
	三 雲 町	-	-	-	-	-	-	-	-	-
	計	-	-	-	-	-	-	-	-	-
松 阪	松 阪 市	-	-	-	-	-	-	-	-	-
	飯 南 町	-	-	-	-	-	-	-	-	-
	飯 高 町	-	-	-	-	-	-	-	-	-
	多 気 町	-	-	-	-	-	-	-	-	-
	明 和 町	-	-	-	-	-	-	-	-	-
	大 台 町	-	-	-	-	-	-	-	-	-
	勢 和 村	-	-	-	-	-	-	-	-	-
	宮 川 村	-	-	-	-	-	-	-	-	-
	計	-	-	-	-	-	-	-	-	-
伊 勢	伊 勢 市	-	-	-	-	-	-	-	-	-
	鳥 羽 市	-	-	-	63	-	63	1	-	1
	玉 城 町	-	-	-	-	-	-	-	-	-
	二 見 町	-	-	-	-	-	-	-	-	-
	小 俣 町	-	-	-	-	-	-	-	-	-
	南 勢 町	-	-	-	-	-	-	0	-	0
	南 島 町	-	-	-	121	-	121	11	-	11
	大 宮 町	-	-	-	-	-	-	-	-	-
	紀 勢 町	-	-	-	56	-	56	-	-	-

単位：ha

航 行 目 標			保 健			風 致		
総 数	国有林	民有林	総 数	国有林	民有林	総 数	国有林	民有林
-	-	-	(377) 28	-	(377) 28	-	-	-
-	-	-	(26) -	-	(26) -	-	-	-
-	-	-	-	-	-	-	-	-
-	-	-	(145) 3	-	(145) 3	-	-	-
-	-	-	(63) 91	-	(63) 91	-	-	-
-	-	-	-	-	-	-	-	-
-	-	-	(249) 7	-	(249) 7	-	-	-
-	-	-	-	-	-	-	-	-
-	-	-	(1,244) 178	-	(1,244) 178	0	-	0
-	-	-	(13) -	-	(13) -	-	-	-
-	-	-	-	-	-	-	-	-
-	-	-	(713) -	-	(713) -	0	-	0
-	-	-	-	-	-	-	-	-
-	-	-	-	-	-	-	-	-
-	-	-	-	-	-	-	-	-
-	-	-	(1,768) -	(1,024) -	(744) -	-	-	-
-	-	-	(2,495) -	(1,024) -	(1,471) -	0	-	0
-	-	-	(63) -	-	(63) -	-	-	-
6	-	6	(41) -	-	(41) -	0	-	0
-	-	-	3	-	3	-	-	-
-	-	-	(3) 1	-	(3) 1	-	-	-
-	-	-	-	-	-	-	-	-
-	-	-	(155) -	-	(155) -	-	-	-
-	-	-	(47) -	-	(47) -	-	-	-
-	-	-	(143) 69	-	(143) 69	-	-	-
-	-	-	(10) 28	-	(10) 28	-	-	-

区 分		総 数			水 源 か ん 養			土 砂 流 出 防 備		
		総 数	国有林	民有林	総 数	国有林	民有林	総 数	国有林	民有林
伊 勢	御 菌 村	—	—	—	—	—	—	—	—	—
	大 内 山 村	(128) 3,204	891	(128) 2,313	3,067	891	2,176	137	—	137
	度 会 町	(200) 2,893	—	(200) 2,893	2,492	—	2,492	399	—	399
	浜 島 町	(17) 283	2	(17) 281	—	—	—	280	—	280
	大 王 町	11	—	11	—	—	—	—	—	—
	志 摩 町	26	—	26	—	—	—	—	—	—
	阿 児 町	(26) 147	—	(26) 147	—	—	—	134	—	134
	磯 部 町	(15) 482	—	(15) 482	—	—	—	482	—	482
	計	(846) 14,924	1,200	(846) 13,724	10,449	1,198	9,251	3,885	—	3,885
上 野	上 野 市	(24) 1,524	—	(24) 1,524	16	—	16	1,506	—	1,506
	名 張 市	(289) 604	—	(289) 604	319	—	319	253	—	253
	伊 賀 町	(188) 1,069	13	(188) 1,056	19	—	19	1,012	13	999
	島 ヶ 原 村	395	—	395	—	—	—	395	—	395
	阿 山 町	(383) 856	135	(383) 721	485	—	485	257	133	124
	大 山 田 村	(434) 2,171	99	(434) 2,072	1,204	99	1,105	659	—	659
	青 山 町	696	50	646	533	50	483	146	—	146
	計	(1,318) 7,315	297	(1,318) 7,018	2,576	149	2,427	4,228	146	4,082
尾 鷲	尾 鷲 市	(220) 7,764	2,315	(220) 5,449	5,283	2,110	3,173	2,214	205	2,010
	紀伊長島町	3,390	442	2,948	1,916	427	1,489	1,357	15	1,342
	海 山 町	(6) 8,201	3,504	(6) 4,697	5,730	3,498	2,232	2,386	6	2,380
	計	(226) 19,354	6,261	(226) 13,093	12,928	6,035	6,893	5,957	226	5,732
熊 野	熊 野 市	(31) 1,487	(31) 42	1,445	308	—	308	1,057	—	1,057
	御 浜 町	(53) 336	(41) 41	(12) 295	218	—	218	75	—	75
	紀 宝 町	(9) 39	(9) 11	28	—	—	—	24	—	24
	紀 和 町	(7) 1,826	—	(7) 1,826	1,046	—	1,046	740	—	740
	鶺 殿 村	(2) 2	(2) 2	—	—	—	—	—	—	—
	計	(102) 3,690	(83) 96	(19) 3,594	1,572	—	1,572	1,897	—	1,897

単位：ha

土砂崩壊防備			防 風			潮 害 防 備			干 害 防 備		
総 数	国有林	民有林	総 数	国有林	民有林	総 数	国有林	民有林	総 数	国有林	民有林
-	-	-	-	-	-	-	-	-	-	-	-
-	-	-	-	-	-	-	-	-	-	-	-
1	-	1	-	-	-	-	-	-	-	-	-
-	-	-	-	-	-	2	2	-	-	-	-
-	-	-	7	-	7	-	-	-	-	-	-
-	-	-	11	-	11	-	-	-	-	-	-
-	-	-	3	-	3	3	-	3	-	-	-
0	-	0	1	-	1	-	-	-	-	-	-
20	-	20	60	-	60	6	2	4	18	-	18
0	-	0	-	-	-	-	-	-	-	-	-
-	-	-	-	-	-	-	-	-	-	-	-
-	-	-	-	-	-	-	-	-	-	-	-
-	-	-	-	-	-	-	-	-	-	-	-
8	2	6	-	-	-	-	-	-	-	-	-
0	-	0	-	-	-	-	-	-	-	-	-
1	-	1	2	-	2	-	-	-	-	-	-
9	2	7	2	-	2	-	-	-	-	-	-
0	-	0	0	-	0	-	-	-	-	-	-
2	-	2	-	-	-	-	-	-	-	-	-
6	-	6	-	-	-	-	-	-	-	-	-
9	-	9	0	-	0	-	-	-	-	-	-
14	-	14	34	31	3	-	-	-	-	-	-
1	-	1	41	41	0	-	-	-	-	-	-
-	-	-	14	11	3	-	-	-	-	-	-
13	-	13	-	-	-	-	-	-	-	-	-
-	-	-	2	2	-	-	-	-	-	-	-
28	-	28	90	85	5	-	-	-	-	-	-

区 分		防 火			魚 つ き			落 石 防 止		
		総 数	国有林	民有林	総 数	国有林	民有林	総 数	国有林	民有林
伊 勢	御 蘭 村	-	-	-	-	-	-	-	-	-
	大 内 山 村	-	-	-	-	-	-	-	-	-
	度 会 町	-	-	-	-	-	-	-	-	-
	浜 島 町	-	-	-	1	-	1	0	-	0
	大 王 町	-	-	-	4	-	4	-	-	-
	志 摩 町	-	-	-	15	-	15	-	-	-
	阿 児 町	-	-	-	7	-	7	-	-	-
	磯 部 町	-	-	-	-	-	-	-	-	-
	計	-	-	-	267	-	267	12	-	12
上 野	上 野 市	-	-	-	-	-	-	-	-	-
	名 張 市	-	-	-	-	-	-	-	-	-
	伊 賀 町	-	-	-	-	-	-	-	-	-
	島 々 原 村	-	-	-	-	-	-	-	-	-
	阿 山 町	-	-	-	-	-	-	-	-	-
	大 山 田 村	-	-	-	-	-	-	-	-	-
	青 山 町	-	-	-	-	-	-	-	-	-
	計	-	-	-	-	-	-	-	-	-
尾 鷲	尾 鷲 市	7	0	7	210	-	210	-	-	-
	紀伊長島町	6	-	6	69	-	69	-	-	-
	海 山 町	-	-	-	26	-	26	2	-	2
	計	13	0	13	306	-	306	2	-	2
熊 野	熊 野 市	-	-	-	64	-	64	11	11	-
	御 浜 町	-	-	-	-	-	-	-	-	-
	紀 宝 町	-	-	-	-	-	-	-	-	-
	紀 和 町	-	-	-	-	-	-	-	-	-
	鶺 殿 村	-	-	-	-	-	-	-	-	-
	計	-	-	-	64	-	64	11	11	-



単位：ha

航行目標			保 健			風 致		
総 数	国有林	民有林	総 数	国有林	民有林	総 数	国有林	民有林
-	-	-	-	-	-	-	-	-
-	-	-	(128)	-	(128)	-	-	-
-	-	-	(200)	-	(200)	-	-	-
-	-	-	(17)	-	(17)	-	-	-
-	-	-	-	-	-	-	-	-
-	-	-	-	-	-	-	-	-
0	-	0	(26) 0	-	(26) 0	-	-	-
-	-	-	(15)	-	(15)	-	-	-
6	-	6	(846) 201	-	(846) 201	0	-	0
-	-	-	(24) 2	-	(24) 2	0	-	0
-	-	-	(289) 19	-	(289) 19	13	-	13
-	-	-	(188) 38	-	(188) 38	-	-	-
-	-	-	-	-	-	-	-	-
-	-	-	(383) 104	-	(383) 104	4	-	4
-	-	-	(434) 307	-	(434) 307	-	-	-
-	-	-	12	-	12	1	-	1
-	-	-	(1,318) 481	-	(1,318) 481	18	-	18
-	-	-	(220) 48	-	(220) 48	0	-	0
-	-	-	38	-	38	-	-	-
-	-	-	(6) 50	-	(6) 50	-	-	-
-	-	-	(226) 137	-	(226) 137	0	-	0
-	-	-	(31)	(31)	-	0	-	0
-	-	-	(53)	(41)	(12)	-	-	-
-	-	-	(9)	(9)	-	0	-	0
-	-	-	(7) 26	-	(7) 26	-	-	-
-	-	-	(2)	(2)	-	-	-	-
-	-	-	(102) 26	(83)	(19) 26	1	-	1

(注)

1. 林野庁所轄外保安林を含む。  
建設省  
浜島町 2ha  
大蔵省  
大山田村 1ha  
農政局  
大山田村 10ha  
青山町 50ha
2. ( )書は兼種で外数。
3. 小数点以下は四捨五入しているため、合計と一致しない場合がある。

森林整備課資料



## 12. 森 林 保 全

(1) 林地開発許可実績

区 分		工業用地		宅地造成		別荘分譲		ゴルフ場	
		件数	面積	件数	面積	件数	面積	件数	面積
県 計	平成2年度まで	22	106	48	838	7	88	53	2,265
	平成3年度	10	41	2	9	-	-	11	411
	4年度	11	63	5	84	-	-	7	348
	5年度	7	33	3	26	-	-	2	117
	6年度	7	33	4	78	-	-	4	138
	累 計	57	276	62	1,035	7	88	77	3,279
管 内 別	四 日 市	9	27	8	143	-	-	28	1,138
	津	6	45	14	219	-	-	26	1,403
	松 阪	5	16	7	80	-	-	1	53
	伊 勢	2	12	13	84	6	81	4	120
	上 野	35	176	19	505	1	7	18	565
	尾 鷲	-	-	-	-	-	-	-	-
	熊 野	-	-	1	4	-	-	-	-

(2) 森林被害状況

区 分		被害 面積 総数 (ha)	火 災		病虫獣害 面積計 (ha)	病 害			虫			
			件数 (件)	面積 (ha)		黒色枝 枯 病	その他	計	松くい虫		根切虫	ヒメコガネ
									面積	材積 (m³)		
県 計	2	9,516	83	25	9,491	-	-	-	6,912	29,496	1	2
	3	8,595	34	18	8,577	-	-	-	6,038	27,328	1	1
	4	7,692	28	4	7,688	-	-	-	5,760	28,811	-	1
	5	7,067	79	22	7,045	-	-	-	4,754	18,242	-	1
	6	5,772	102	12	5,760	-	-	-	4,374	16,422	-	-
管 内 別	四日市	2,547.5	49	4.5	2,543	-	-	-	2,520	7,462	-	-
	津	765.5	18	0.5	765	-	-	-	724	2,563	-	1
	松 阪	533.2	5	1.2	532	-	-	-	201	2,061	-	-
	伊 勢	418.7	14	2.7	416	-	-	-	136	2,411	-	-
	上 野	788.5	10	1.5	787	-	-	-	767	1,785	-	-
	尾 鷲	676.0	1	0.1	676	-	-	-	7	39	-	-
熊 野	42.5	5	1.5	41	-	-	-	19	101	-	-	

単位：ha

レジャー施設		農地造成		土石採取		その他		計	
件数	面積	件数	面積	件数	面積	件数	面積	件数	面積
10	63	5	22	53	191	44	267	242	3,840
2	43	1	4	2	5	1	13	29	526
4	8	—	—	5	10	1	11	33	524
1	14	—	—	5	17	—	—	18	207
4	9	—	—	5	20	2	3	26	281
21	137	6	26	70	243	48	294	348	5,378
5	24	3	19	30	104	20	82	103	1,537
3	22	—	—	4	13	8	105	61	1,807
1	1	—	—	9	43	1	3	24	196
8	73	—	—	16	38	5	27	54	435
1	3	2	4	9	42	13	74	98	1,376
3	14	—	—	1	2	—	—	4	16
—	—	1	3	1	1	1	3	4	11

森林整備課資料

害						獣害						
ス物ミキリ	コウモリガ	ヒノキカワ モグリガ	スギノアカネ トラガキリ	その他	計	ノウサギ	シカ	イノシシ	クマ	カモシカ	その他	計
103	—	—	214	4	7,236	582	840	23	203	607	—	2,255
105	—	—	269	1	6,415	577	707	31	158	689	—	2,162
34	—	—	167	190	6,152	457	475	—	—	604	—	1,536
67	—	—	1,151	86	6,059	186	234	—	—	566	—	986
60	—	—	371	1	4,807	179	252	—	10	512	—	953
—	—	—	—	—	2,520	—	—	—	—	23	—	23
3	—	—	4	1	733	10	22	—	—	—	—	32
—	—	—	—	—	201	—	—	—	10	321	—	331
2	—	—	7	—	145	115	150	—	—	6	—	271
—	—	—	—	—	767	15	5	—	—	—	—	20
55	—	—	360	—	422	39	75	—	—	140	—	254
—	—	—	—	—	19	—	—	—	—	22	—	22

森林整備課資料

(3) 森林病虫害等防除事業実績

区分		松 ぐ い 虫							カモシカ 薬剤防除
		立木伐倒駆除			薬 剤 防 除				
		特別伐倒	伐 倒	計	空中散布	地上散布	計	樹幹注入	
県 計	2	m <sup>3</sup> 286	m <sup>3</sup> 4,961	m <sup>3</sup> 5,247	ha 577	ha 232	ha 808	m <sup>3</sup> 1,661	ha 49
	3	586	3,450	4,036	511	206	717	1,094	80
	4	427	3,013	3,440	407	203	610	1,534	80
	5	256	2,940	3,196	404	163	567	1,774	20
	6	134	1,669	1,803	396	138	534	1,713	20
	管内別	四日市	51	513	564	296	53	349	191
	津	—	—	—	—	5	5	41	—
	松 阪	—	36	36	—	20	20	20	5
	伊 勢	67	896	963	—	42	42	992	—
	上 野	—	185	185	100	14	114	391	—
	尾 鷲	—	—	—	—	2	2	61	11
	熊 野	16	39	55	—	2	2	17	4

森林整備課資料

# 13. 環 境 綠 化

## (1) 緑の少年隊結成状況 (H6. 4. 1現在)

単位：人

	市町村	隊名	設立年度	隊員数		市町村	隊名	設立年度	隊員数	
県計	2	49		1,612	松阪	松阪市	宝塚	50	20	
	3	47		1,530		飯高町	飯高町	62	92	
	4	46		1,438		明和町	明和町	57	83	
	5	47		1,570		宮川村	宮川	58	28	
	6	48		1,434		計	4		223	
四日市	四日市市	あがた	S.50	18	伊勢	伊勢市	浦口町	54	25	
		日永	51	22		玉城町	玉城町	52	-	
		さくら	57	51		南勢町	南勢町穂原	53	37	
		うつべ	59	50		南島町	南島町	55	25	
		高花平	63	19		大宮町	大宮町	55	57	
	菰野町	朝上	53	57		紀勢町	柏崎	51	19	
		菰野	53	30		大内山町	大内山	52	17	
		鶺川原	53	19		度会町	度会町内城田	57	122	
		竹永	53	11		磯部町	磯部町	59	-	
		千種	53	35		阿児町	鶺方	H.5	25	
	関町	関町	52	29		計	10		327	
	計	11		341		上野	上野市	新居	54	22
	美里村	辰水	55	30				笹ヶ岳	57	39
高宮		55	16	名張市	名張市		52	27		
長野		55	12	大山田村	大山田東小学校		53	52		
一志町	一志町波瀬	60	4		大山田西小学校		53	53		
	一志	H.2	7	青山町	上津		H.4	36		
白山町	家城	S.54	11	計	6		229			
	倭	54	17	尾鷲	紀伊長島町	紀伊長島	61	22		
	川口	54	12		海山町	上里	53	28		
	八ツ山	54	23		計	2		50		
	大三	54	32	熊野	鶺殿村	鶺殿	60	29		
	白山町	61	9		計	1		29		
	美杉村	竹原	51		25	-				
美杉南		52	24							
下之川		53	13							
計	14		235							

林政課資料



(2) 緑化樹種別在圃量の推移

単位：千本

区分	2	3	4	5	6
針葉樹計	1,213	1,154	956	1,173	625
ヒバ類	418	389	260	347	223
クロマツ	380	374	365	394	100
カイヅカイブキ	230	213	166	208	157
その他	185	178	165	224	145
常緑広葉樹計	3,545	3,207	3,039	3,246	2,983
カシ類	913	906	900	974	947
ネズミモチ類	662	557	545	620	546
モクセイ類	516	469	420	451	425
その他	1,454	1,275	1,174	1,201	1,065
落葉広葉樹計	460	443	429	445	447
ケヤキ	127	127	129	133	139
カエデ類	58	52	45	50	42
サクラ類	61	54	46	49	57
その他	214	210	209	213	209
計	28,536	28,345	26,212	28,603	21,632
サツキ	20,256	20,204	18,199	19,570	14,100
ツジ	5,657	5,600	5,688	6,201	5,157
ツゲ類	716	663	648	929	661
その他	1,907	1,878	1,677	1,903	1,714
特殊樹木	104	106	102	101	100
合計	33,858	33,255	30,738	33,568	25,787

林政課資料

(3) 緑化樹販売数量

単位：千本

区分	高 中 木			性 樹 種		計	特 殊 樹 木	計
	針葉樹	常緑広葉樹	落葉樹	広葉樹	低木性樹木			
2	県内	326	508	61	895	9,664	14	10,573
	県外	458	368	43	869	4,637	32	5,538
	計	784	876	104	1,764	14,301	46	16,111
3	県内	320	513	62	895	8,942	13	9,850
	県外	562	367	43	972	4,747	32	5,751
	計	882	880	105	1,867	13,689	45	15,601
4	県内	278	702	58	1,038	8,665	12	9,715
	県外	428	477	41	946	4,944	33	5,923
	計	706	1,179	99	1,984	13,609	45	15,638
5	県内	273	698	55	1,026	8,696	12	9,734
	県外	405	454	41	900	4,898	33	5,831
	計	678	1,152	96	1,926	13,594	45	15,565
6	県内	217	589	52	858	7,320	11	8,189
	県外	355	425	41	821	4,572	33	5,426
	計	572	1,014	93	1,679	11,892	44	13,615

林政課資料

(4) 緑化樹生産苗畑面積

単位：a

市町村名	2	3	4	5	6	市町村名	2	3	4	5	6
桑名市	122	118	72	72	72	勢和村	115	120	130	130	120
四日市市	1,263	1,813	1,255	1,395	1,404	飯南町	160	150	180	200	280
鈴鹿市	59,798	57,333	50,325	50,262	50,041	飯高町	-	-	-	-	-
亀山市	2,719	2,879	2,889	2,517	2,727	計	2,467	2,217	1,880	2,015	2,270
計	63,902	62,143	54,541	54,246	54,244	伊勢市	40	30	40	-	10
津市	16,483	17,586	18,600	18,680	18,602	玉城町	60	70	70	40	30
久居市	1,650	1,680	1,930	1,908	1,185	度会町	-	-	-	-	-
河芸町	30	30	30	-	850	大宮町	-	-	-	-	60
美里村	-	-	-	-	30	南島町	150	70	-	-	-
安濃町	175	180	220	220	400	計	250	170	110	40	100
芸濃町	620	640	680	650	780	上野市	350	490	350	200	200
一志町	-	-	-	-	12	名張市	10	11	20	-	10
嬉野町	150	160	160	160	150	青山町	-	-	-	-	-
白山町	840	850	550	550	650	伊賀町	27	30	30	30	30
美杉村	230	230	230	230	200	計	387	531	400	230	240
計	20,178	21,356	22,400	22,398	22,859	紀伊長島町	147	-	-	-	-
松阪市	1,582	1,462	1,090	1,125	1,370	海山町	-	-	-	-	-
明和町	560	435	450	470	500	計	147	-	-	-	-
大台町	50	50	30	50	-	合計	87,331	86,417	79,331	78,929	79,713
宮川村	-	-	-	40	-						

林政課資料

平成 7 年度版

三重県林業統計書

平成 8 年 6 月

三重県農林水産部

林政課

〒514 津市広明町13

電話 (0592) 24-2563

