


平成9年度版

森林・林業統計書



平成10年8月

三重県 環境部

三重県 農林水産商工部

利用にあたって

1. 本書は三重県森林・林業関係各課、林業技術センター及び県関係部課の業務統計資料のほか、三重統計情報事務所、営林署、森林開発公団、その他官公署の資料により編集した。
2. 資料は特に断らないかぎり、平成9年(年度、暦年)に基づき、市町村又は地域機関管内別に記入した。また全体については、過去と比較できるよう原則として平成5年～平成8年(年度、暦年)を併記した。
3. 単位は表右肩に示し、資料出所及び特に必要な事項を脚注として掲げた。
4. 単位未満の数は四捨五入したため、総数と内訳数の計とが一致しない場合がある。
5. 統計表中、該当なしは空欄、または一とし、単位未満は0とした。
6. 森林の定義による区分について

- ・ 2条森林

「森林法」第2条において規定される森林で「木竹が育成している土地及びその上にある立木竹」並びに「木竹の集団的な生育に供される土地」の総称である。

- ・ 5条森林

「森林法」第5条において規定される地域森林計画の対象とする森林で、2条森林のうち、国有林及び試験研究の目的に供している森林で農林水産大臣の指定するものなどを除いた民有林(近隣する森林と森林施業上の関連を有しない0.3ヘクタール以下の森林など森林として利用することが適当でない認められる民有林を除く。)である。

5条森林は、地域森林計画の樹立又は変更の際に森林計画図においてその区域が明らかにされる。

目 次

1. 森林資源の概要

(1) 森林面積	2
(2) 民有林樹種別面積	6
(3) 民有林樹種別蓄積	14
(4) 民有林森林資源齢級別構成表	22
(5) 機能別森林面積	24
(6) 森林の所有規模別所有者数及び面積	26
(7) 国有林の概要(林野庁所管)	28
(8) 公団造林の概要	30

2. 林家・林業の概要

(1) 人口・就業者・林家	34
(2) 林業所得	38
(3) 林業粗生産額	38
(4) 森林施業計画認定事業実績	39

3. 県行造林

(1) 県行造林の概要	42
(2) 県行造林事業の実績	46

4. 造林・間伐

(1) 人工造林・保育面積	48
(2) 経営形態別人工造林面積	52
(3) 樹種別人工造林面積	52
(4) 複層林・育成天然林面積(補助事業対象のみ)	53
(5) 造林用苗木生産量及び苗畑面積	53
(6) 採取源指定状況	54
(7) 公営種子採取の実績	54
(8) 次代検定林設定状況	54
(9) 資金別・担い手別間伐面積・材積	56

5. 林道

(1) 林道事業実績	62
(2) 林内道路現況	66

6. 森林組合	
(1) 森林組合連合会構成と主要事業の実績	72
(2) 森林組合構成	74
(3) 事業の実績	76
(4) 生産森林組合構成	78
7. 担い手	
(1) 市町村別林業就業者	84
(2) 市町村別林業専業労働者	86
(3) 青年林業士・指導林家数	88
(4) 林業研究グループの推移	90
(5) 林業労働災害の状況	90
8. 入会林野	
(1) 入会林野等整備の現況	92
9. 林産物	
(1) 木材需給状況	96
(2) 素材需給状況	97
(3) 素材生産量	97
(4) 製材工場の概要	98
(5) 集成材・プレカット工場の現況	98
(6) チップ工場の現況	99
(7) 木材市売市場木材取扱数量	99
(8) 特用林産物生産量	100
10. 林業金融	
(1) 農林漁業金融公庫資金利用状況	106
(2) 林業改善資金利用状況	106
(3) 林業経営安定対策資金利用状況	108
(4) 木材産業等高度化推進資金利用状況	108
(5) 農林中央金庫資金利用状況	108
(6) 林業信用基金の債務保証額	108
11. 林業機械	
(1) 林業機械保有現況	112
(2) 林業機械保有区分	112

12. 保安施設	
(1) 治山事業実績	114
(2) 保安林種別面積	116
13. 森林保全	
(1) 林地開発許可実績	130
(2) 森林被害状況	130
(3) 森林病虫害等防除事業実績	132
14. 環境緑化	
(1) 緑の少年隊結成状況	134
(2) 緑化樹種別在圃量の推移	135
(3) 緑化樹販売数量	136
(4) 緑化樹生産苗畑面積	137
15. 鳥獣保護	
(1) 狩猟者登録証交付状況	140
(2) キジ放鳥実績	141
(3) 狩猟期間中に捕獲された鳥獣	142
(4) 有害鳥獣として捕獲された鳥獣	144
(5) 鳥獣保護施設	146
(6) 休猟区等	148
16. 自然公園	
(1) 自然公園概要	150
(2) 自然公園利用状況	154
(3) 自然公園施設整備実績	154

三重県の森林・林業の全国的地位

区 分		三重県	全国対比	全国順位	全 国	摘 要
林 家	個人林家数	49,362 ^戸	2.0 [%]	25 ^位	2,509 ^{千戸}	1990年世界農林業センサス
	うち非農家林家数	16,566	1.8	26	913	〃
	非農家林家割合	33.6 [%]	—	—	36.4 [%]	〃
経営 規模	林家保有林野面積	132,702 ^{ha}	2.0	22	6,752,121 ^{ha}	1990年世界農林業センサス
	1戸当たり林野面積	2.6	—	—	2.7	〃
森 林	森 林 面 積	376,123 ^{ha}	1.5	24	25,146 ^{千ha}	森林保全課資料(9年度) [全国は6年度現在]
	うち民有林面積	352,082	2.0	20	17,032	〃
	民 有 林 率	93.6 [%]	—	11	68.8 [%]	〃
	民有林人工林率	62.1 [%]	—	7	46.0 [%]	〃
労働力	林業就業者数	2,338 ^人	2.7	12	85,824 ^人	7年国勢調査
林 道	民有林林道延長 (自動車道)	1,589 ^{km}	2.0	20	80,736 ^{km}	森林保全課資料(9年度) [全国は8年度現在]
	林 道 密 度	4.5 ^{m/ha}	—	31	4.7 ^{m/ha}	〃
林 産 物 生 産 量	丸 太	534 ^{千m³}	2.4	13	22,469 ^{千m³}	8年木材需給報告書
	うちヒノキ	249	8.6	2	2,907	〃
	うち製材用	486	3.0	9	16,154	〃
	生 しいたけ	1,860 ^t	2.5	13	75,157 ^t	8年特用林産物需給表
	乾 しいたけ	109 ^t	1.6	15	6,886 ^t	〃
山 行 苗 木	ひ ら た け	1,459 ^t	10.2	1	14,369 ^t	〃
	山 行 苗 木	5,987 ^{千本}	4.5	5	132,365 ^{千本}	森林保全課資料(9年度)
生産額	林業粗生産額	22,929 ^{百万円}	2.9	13	783,737 ^{百万円}	8年林業所得統計報告書

1 . 森林資源の概要

森林保全課

(1) 森林面積

森林計画区	県民局	市町村名	区域面積 ha	森林面積 ha	森林率 %	人工林率 %	国有林 面積 ha	面積		
								面積 ha	県有林 ha	市町村有林 ha
		5	577,535	378,770.43	65.6	61.8	24,157.57	354,612.86	4,058.09	21,293.35
		6	577,535	377,815.29	65.4	62.0	24,158.70	353,656.59	4,075.70	21,298.45
		7	577,434	376,476.03	65.2	61.8	24,029.68	352,446.38	4,079.48	21,369.47
		8	577,434	376,041.38	65.1	61.9	23,988.34	352,053.04	4,048.10	21,394.19
		9	577,365	376,123.48	65.1	61.6	24,041.37	352,082.11	4,065.62	21,441.21
北伊勢 森林計画区	北勢 民局	四日市市	19,733	3,616.65	18.3	45.6	308.14	3,308.51	31.77	315.26
		桑名市	5,730	950.91	16.6	45.7	0.03	950.88	0.39	
		鈴鹿市	19,467	3,753.14	19.3	44.8	206.67	3,546.47	200.73	34.91
		亀山市	11,103	5,455.68	49.1	53.2	353.39	5,102.29	66.05	38.75
		多度町	4,758	2,402.90	50.5	48.6	88.87	2,314.03	0.11	716.14
		長島町	3,299							
		木曾岬町	1,217							
		北勢町	8,877	6,194.11	69.8	50.0	1,019.12	5,174.99	183.44	1.58
		員弁町	2,379	584.76	24.6	46.0	0.05	584.71	0.22	12.50
		大安町	4,463	2,074.70	46.5	41.6	41.97	2,032.73		11.91
		東員町	2,267	180.87	8.0	74.7		180.87		7.07
		藤原町	6,238	4,087.73	65.5	33.7	0.77	4,086.96	0.82	3.39
		孤野町	10,689	5,428.81	50.8	29.7	75.98	5,352.83	0.24	2.49
		楠町	776							
	朝日町	599	81.50	13.6	22.2		81.50		0.16	
	川越町	871								
	関町	7,988	6,875.58	86.1	80.3	1.05	6,874.53	85.32	94.32	
	計		110,454	41,687.34	37.7	49.7	2,096.04	39,591.30	569.09	1,238.48
	津地方 民局	津市	10,186	1,626.72	16.0	79.2	0.01	1,626.71	3.43	16.30
		久居市	6,820	2,560.72	37.5	67.9		2,560.72	138.65	17.79
河芸町		1,879	386.83	20.6	80.4		386.83		5.44	
芸濃町		6,457	4,256.80	65.9	85.2	219.65	4,037.15	19.31	30.86	
美里村		5,031	3,867.36	76.9	73.3		3,867.36	417.24	3.30	
安濃町		3,693	1,465.05	39.7	75.2		1,465.05	0.35	34.22	
香良洲町		390	0.29	0.1	100.0		0.29			
一志町		4,766	2,532.64	53.1	71.5		2,532.64	0.84	0.85	
白山町		11,186	7,283.31	65.1	78.5	100.97	7,182.34	181.32	52.41	
嬉野町		7,799	4,626.95	59.3	76.7		4,626.95	0.94	0.93	
美杉村		20,670	18,080.07	87.5	88.6	925.29	17,154.78	224.01	436.59	
三雲町		1,889	1.56	0.1	30.1		1.56			
計			80,766	46,688.30	57.8	81.4	1,245.92	45,442.38	986.09	598.69
計			191,220	88,375.64	46.2	66.5	3,341.96	85,033.68	1,555.18	1,837.17
南伊勢森林計画区	松阪地方 民局	松阪市	20,963	8,955.76	42.7	71.0	455.80	8,499.96	0.39	27.39
		飯南町	7,633	6,668.16	87.4	86.9		6,668.16	0.54	194.88
		飯高町	24,094	22,723.09	94.3	69.9	993.85	21,729.24	225.66	369.76
		多気町	4,959	2,100.78	42.4	32.0		2,100.78		6.22
		明和町	4,083	334.92	8.2	77.7		344.92	2.53	0.21

民 有 林

財產區有林 ha	森林開闢公園 ha	私有林 ha	人工林 ha	人工林率 %	天然林 ha	竹林 ha	除地 ha	伐跡 ha	未立木地 ha	採草地 ha
5,340.37	10,799.63	313,121.42	221,042.96	62.3	125,500.79	2,248.50	3,873.30	1,237.46	383.77	326.08
5,386.61	10,752.40	312,143.43	221,162.44	62.5	124,743.80	2,245.42	3,572.68	1,222.06	384.35	325.84
5,511.79	10,577.64	310,908.00	219,727.56	62.3	125,145.61	2,171.68	3,544.05	1,202.45	351.20	303.83
5,541.54	10,574.40	310,494.81	219,698.21	62.4	124,846.07	2,170.88	3,510.74	1,173.83	351.00	302.30
5,553.02	10,479.98	310,542.28	218,695.66	62.1	125,866.65	2,169.75	3,377.01	1,200.85	468.22	303.65
34.23		2,927.25	1,568.20	47.4	1,205.21	356.78	173.26	1.89	3.00	0.17
		950.49	434.27	45.7	290.73	192.29	31.43	0.90	1.26	
6.01	118.38	3,186.44	1,612.33	45.5	1,710.06	93.72	120.18	1.93	6.60	1.65
	0.37	4,997.12	2,772.50	54.3	2,184.11	66.38	62.77	1.32	0.00	15.21
0.06		1,597.72	1,083.00	46.8	1,126.60	42.30	59.33	0.48	1.77	0.55
1,353.54	262.70	3,373.73	2,143.83	41.4	2,863.42	42.92	116.24	3.88	3.43	1.27
		571.99	269.03	46.0	263.60	15.48	35.57		0.29	0.74
8.64	26.49	1,985.69	831.22	40.9	1,098.73	14.85	87.82	0.08	0.00	0.03
		173.80	135.08	74.7	26.06	4.98	14.75		0.00	
1.99	83.41	3,997.35	1,376.47	33.7	2,606.51	22.00	64.40	7.11	1.67	8.48
1,781.13	65.60	3,503.37	1,537.62	28.7	3,574.37	16.86	214.00	4.98	5.00	
		81.34	18.08	22.2	38.83	23.80	0.03	0.76		
10.48		6,684.41	5,524.19	80.4	1,286.69	15.49	42.64	4.38	0.06	1.08
3,196.08	556.95	34,030.70	19,305.82	48.8	18,274.92	907.85	1,022.42	27.71	23.08	29.18
		1,606.98	1,287.58	79.2	221.31	91.37	19.61	1.21	1.63	4.00
197.53	87.74	2,119.01	1,737.79	67.9	740.51	45.77	15.26	5.19	16.20	
		381.39	311.03	80.4	49.48	20.40	5.16	0.09		0.67
82.80	79.42	3,824.76	3,446.77	85.4	554.27	10.66	16.65	6.55		2.25
8.82	100.01	3,337.99	2,836.59	73.3	909.07	70.74	35.01	0.07	15.23	0.65
2.87		1,427.61	1,101.78	75.2	322.64	17.72	11.80	8.58	1.49	1.74
		0.29	0.29	100.0						
152.66		2,378.29	1,810.69	71.5	668.17	23.48	11.70	16.26		2.34
2.61	236.32	6,709.68	5,625.56	78.3	1,371.04	60.29	108.64	15.23	0.35	1.23
5.90	1.62	4,617.56	3,547.82	76.7	1,035.49	16.23	15.04	11.26	0.66	0.45
0.36	237.06	16,256.76	15,542.53	90.6	1,469.25	36.80	25.85	51.67	9.61	19.07
		1.56	0.47	30.1	1.09					
453.55	742.17	42,661.88	37,248.90	82.0	7,342.32	392.76	264.72	116.11	45.17	32.40
3,649.63	1,299.12	76,692.58	56,554.72	66.5	25,617.24	1,300.61	1,287.14	143.82	68.25	61.58
	8.45	8,463.73	5,922.21	69.7	2,335.01	86.32	63.22	10.87	67.88	14.45
	29.95	6,442.79	5,795.76	86.9	795.72	18.27	23.49	18.86	15.53	0.53
	756.31	20,377.51	15,592.93	71.8	5,886.87	17.35	162.51	63.17	0.56	5.85
		2,094.56	671.33	32.0	1,336.41	64.22	26.75	1.57		0.50
	0.20	331.98	260.23	77.7	55.81	6.30	11.79	0.79		

森林計画区	県民局	市町村名	区域面積 ha	森林面積 ha	森林率 %	人工林率 %	国有林 面積 ha	面積		
								面積 ha	県有林 ha	市町村有林 ha
南伊勢森林計画区	松阪地方県民局	大台町	5,540	4,309.98	77.8	76.5		4,309.98	173.60	104.61
		勢和村	5,358	3,881.05	72.4	45.3		3,881.05		71.74
		宮川村	30,754	29,464.48	95.8	55.0	5,769.29	23,695.19	135.59	1,194.06
		計	103,384	78,438.22	75.9	64.0	7,218.94	71,219.28	538.31	1,968.87
	南伊勢志摩県民局	伊勢市	17,900	10,538.09	58.9	51.2	2.73	10,535.36	0.88	94.12
		鳥羽市	10,783	7,502.48	69.6	22.5	0.01	7,502.47	3.08	578.18
		玉城町	4,095	1,279.42	31.2	89.5		1,279.42	2.95	4.81
		二見町	1,191	500.05	42.0	78.0		500.05		3.73
		小俣町	1,156	9.38	0.8	91.3		9.38		
		南勢町	10,980	8,408.48	76.6	39.7		8,408.48	157.21	173.31
		南島町	13,297	12,176.49	91.6	35.4	198.84	11,977.65	49.16	143.46
		大宮町	10,068	8,880.43	88.2	66.1	128.41	8,752.02	116.61	617.12
		紀勢町	6,812	6,211.92	91.2	69.0	112.81	6,099.11	57.01	1,636.29
		御菌村	605	11.45	1.9	95.0		11.45	0.00	0.00
		大内山村	6,473	6,063.23	93.7	73.0	479.91	5,583.32	225.35	1,935.72
		度会町	13,497	11,423.51	84.6	65.8	0.02	11,423.49	183.07	202.15
		浜島町	2,763	1,843.14	66.7	15.9		1,843.14	0.70	30.67
		大王町	1,290	351.32	27.2	36.1		351.32		155.30
		志摩町	1,701	440.59	25.9	18.6		440.59		15.67
		阿児町	4,388	1,287.26	29.3	27.3	0.07	1,287.19	0.04	241.15
磯部町	7,819	5,282.72	67.6	20.8		5,282.72	4.21	547.03		
計	114,818	82,209.96	71.6	49.1	922.80	81,287.16	800.27	6,378.71		
計	218,202	160,648.18	73.6	56.4	8,141.74	152,506.44	1,338.58	8,347.58		
伊賀森林計画区	伊賀県民局	上野市	19,526	9,263.87	47.4	23.3	333.85	8,930.02	7.60	63.18
		名張市	12,976	7,058.50	54.4	62.9	0.01	7,058.49	247.68	93.75
		伊賀町	6,201	3,285.54	53.0	57.1	13.17	3,272.37	19.81	136.75
		島ヶ原村	2,295	1,450.19	63.2	38.7	168.59	1,281.60	0.08	463.54
		阿山町	7,297	4,016.22	55.0	22.3	785.87	3,230.35		11.70
		大山田村	9,598	7,813.14	81.4	75.7	86.80	7,726.34	150.26	248.42
		青山町	10,900	8,819.66	80.9	84.0	6.10	8,813.56	16.86	3.87
		計	68,793	41,707.12	60.6	55.7	1,394.39	40,312.73	442.29	1,021.21
尾鷲熊野森林計画区	紀北県民局	尾鷲市	19,310	17,722.03	91.8	59.8	2,770.78	14,951.25	326.48	3,613.48
		紀伊長島町	11,048	9,616.32	87.0	71.9	1,277.65	8,338.67	181.40	2,002.21
		海山町	14,635	13,352.26	91.2	52.3	3,652.92	9,699.34	57.89	2,217.33
		計	44,993	40,690.61	90.4	60.2	7,701.35	32,989.26	565.77	7,833.02
	紀南県民局	熊野市	25,996	22,743.27	87.5	83.8	3,316.06	19,427.21	80.96	519.63
		御浜町	8,828	5,716.57	64.8	70.7	98.11	5,618.46	0.25	55.43
		紀宝町	7,678	6,049.45	78.8	79.4	45.43	6,004.02	3.32	225.45
		紀和町	11,367	10,159.46	89.4	66.9		10,159.46	79.27	1,588.01
		鶴殿村	288	33.18	11.5	31.3	2.33	30.85		13.71
		計	54,157	44,701.93	82.5	77.7	3,461.93	41,240.00	163.80	2,402.23
		計	99,150	85,392.54	86.1	69.4	11,163.28	74,229.26	729.57	10,235.25

民 有 林										
財產区有林 ha	森林開闢公団 ha	私有林 ha	人工林 ha	人工林率 %	天然林 ha	竹林 ha	除地 ha	伐跡 ha	未立木地 ha	採草地 ha
	47.50	3,984.27	3,295.99	76.5	985.64	18.80	5.33	3.40	0.40	0.42
	165.76	3,643.55	1,759.34	45.3	2,089.93	12.65	1.94	16.07		1.12
	972.89	21,392.65	13,242.80	55.9	10,088.76	10.80	170.05	172.07	4.19	6.52
	1,981.06	66,731.04	46,540.59	65.3	23,574.15	234.71	465.08	286.80	88.56	29.39
		10,440.36	5,400.60	51.3	5,008.25	43.21	77.09	4.55	0.34	1.32
	1.35	6,919.86	1,687.15	22.5	5,686.75	32.67	34.95	5.94	55.01	
0.47		1,271.19	1,145.08	89.5	102.18	17.84	13.02	0.64		0.66
		496.32	389.79	78.0	106.35	1.02	1.42	1.47		
		9.38	8.56	91.3	0.80		0.02			
		8,077.96	3,335.49	39.7	4,976.27	34.56	19.33	37.83		5.00
675.62	1,455.19	9,654.22	4,150.51	34.7	7,324.96	12.25	449.87	34.43	4.66	0.97
135.96	354.62	7,527.71	5,743.02	65.6	2,949.65	12.90	22.60	19.36	2.00	2.49
	627.61	3,778.20	4,174.16	68.4	1,897.86	1.81	5.34	19.37	0.57	
		11.45	10.88	95.0	0.27	0.30	0.00			
	510.95	2,911.30	3,995.27	71.6	1,529.85	0.80	44.84	12.39	0.17	
195.78	1,435.55	9,406.94	7,512.19	65.8	3,716.53	34.79	30.35	19.48	0.36	109.79
524.27		1,287.50	292.70	15.9	1,530.26	4.72	10.65	1.01	3.47	0.33
		196.02	129.70	36.1	213.08	9.93	1.61			
		424.92	81.92	18.6	355.20	2.03	1.30		0.14	
		1,046.00	351.60	27.3	918.28	13.13	3.77	0.19	0.22	
	0.10	4,731.38	1,100.88	20.8	4,134.26	19.54	23.83	4.03		0.18
1,532.10	4,385.37	68,190.71	39,506.50	48.6	40,450.80	241.50	739.99	160.69	66.94	120.74
1,532.10	6,366.43	134,921.75	86,047.09	56.4	64,024.95	476.21	1,205.07	447.49	150.50	150.13
5.80	20.51	8,832.93	2,070.50	23.2	6,661.94	96.93	79.73	15.60	0.63	4.69
41.17	18.07	6,657.82	4,437.51	62.9	2,505.36	38.91	49.03	23.97	3.34	0.37
89.38	92.41	2,934.02	1,863.88	57.0	1,296.26	26.49	70.01	11.61	0.05	4.07
		817.98	520.61	40.6	733.69	13.40	12.78		0.52	0.60
	1.95	3,216.70	607.09	18.8	2,506.65	39.19	52.95	9.43	0.23	14.81
21.90	86.84	7,218.92	5,827.93	75.4	1,836.35	15.86	24.32	15.13	0.20	6.55
43.19	13.18	8,736.46	7,404.81	84.0	1,222.21	62.01	36.71	9.50	72.39	5.93
201.44	232.96	38,414.83	22,732.33	56.4	16,762.46	292.79	325.53	85.24	77.36	37.02
5.50	1,215.84	9,789.95	9,067.88	60.6	5,405.67	15.01	187.04	227.08	47.80	0.77
	424.98	5,730.08	5,990.59	71.8	2,224.82	4.93	61.85	41.95	14.38	0.15
0.69	445.46	6,977.97	6,140.83	63.3	3,413.74	6.45	64.89	67.25	5.64	0.54
6.19	2,086.28	22,498.00	21,199.30	64.3	11,044.23	26.39	313.78	336.28	67.82	1.46
155.35		18,671.27	16,595.98	85.4	2,647.69	31.07	34.83	51.34	40.89	25.41
8.31	91.97	5,462.50	3,985.37	70.9	1,518.84	7.78	47.48	45.77	4.05	9.17
	0.24	5,775.01	4,769.48	79.4	1,035.65	22.74	121.70	49.03	3.26	2.16
	402.98	8,089.20	6,801.02	66.9	3,201.51	6.74	40.65	41.88	51.09	16.57
		17.14	10.37	33.6	14.08	5.42	0.83			0.15
163.66	495.19	38,015.12	32,162.22	78.0	8,417.77	73.75	245.49	188.02	99.29	53.46
169.85	2,581.47	60,513.12	53,361.52	71.9	19,462.00	100.14	559.27	524.30	167.11	54.92

民有林：森林計畫資料(2条森林)

国有林：營林署、大藏省、三重大学

(2) 民有林樹種別面積 (①人工林・天然林合計)

森林計画区	県民局	市町村名	総数	5		
				合計	人工林・	
					計	針
県計			351,022.82	343,564.44	229,599.24	97,316.82
北伊勢森林計画区	北勢民局	四日市市	2,785.44	2,288.27	1,277.21	196.89
		桑名市	855.78	633.58	379.22	26.16
		鈴鹿市	3,450.91	3,234.66	1,532.15	622.44
		亀山市	5,080.26	4,938.50	2,876.39	961.84
		多度町	2,313.66	2,209.60	1,185.63	193.01
		長島町	0.00	0.00	0.00	0.00
		木曾岬町	0.00	0.00	0.00	0.00
		北勢町	5,161.90	5,001.09	2,242.43	737.14
		員弁町	584.46	532.59	337.99	23.65
		大安町	2,023.65	1,924.45	870.27	441.91
		東員町	180.47	160.74	140.11	3.14
		藤原町	4,079.09	3,980.27	1,422.07	689.96
		菰野町	5,345.08	5,105.54	1,773.71	439.05
		楠町	0.00	0.00	0.00	0.00
		朝日町	81.50	56.91	19.67	3.41
		川越町	0.00	0.00	0.00	0.00
	関町	6,872.58	6,809.39	5,545.21	2,491.54	
	計		38,814.78	36,875.59	19,602.06	6,830.14
	津地方民局	津市	1,469.28	1,364.40	1,208.16	76.00
		久居市	2,536.84	2,459.24	1,835.43	693.50
河芸町		369.93	344.73	301.47	13.51	
芸濃町		4,028.04	3,993.55	3,498.02	2,425.68	
美里村		3,867.36	3,745.66	2,840.50	1,361.70	
安濃町		1,461.36	1,421.51	1,299.49	431.55	
香良洲町		0.00	0.00	0.00	0.00	
一志町		2,527.89	2,474.55	1,879.73	729.34	
白山町		7,180.40	6,994.75	5,673.68	2,689.88	
嬉野町		4,626.95	4,583.31	3,759.70	2,164.52	
美杉村		17,154.21	17,011.51	15,434.68	11,147.04	
三雲町		0.81	0.81	0.28	0.28	
計			45,223.07	44,394.02	37,731.14	21,733.00
計			84,037.85	81,269.61	57,333.20	28,563.14
南伊勢森林計画区	松阪地方民局	松阪市	8,462.59	8,225.09	5,917.80	3,537.15
		飯南町	6,667.28	6,591.00	5,711.25	3,421.22
		飯高町	21,726.17	21,477.83	15,574.76	10,159.83
		多気町	2,098.16	2,006.58	694.20	292.44
		明和町	321.55	303.65	252.87	21.42
		大台町	4,308.24	4,280.28	3,304.76	1,251.77
		勢和村	3,879.22	3,847.72	1,776.59	984.83
		宮川村	23,694.49	23,331.06	13,350.59	7,818.24
		計		71,157.70	70,063.21	46,582.82

単位：ha

条 天 然 森 林			林			
葉		然 樹	林	広 葉 樹 計	竹 林	無 立 木 地 等
ヒ ノ キ	マ ツ	そ の 他 N				
102,991.83	28,887.21	403.38	113,965.20	2,070.12	5,388.26	
114.27	966.05	0.00	1,011.06	322.93	174.24	
7.57	345.49	0.00	254.36	189.13	33.07	
531.47	378.24	0.00	1,702.51	85.92	130.33	
938.01	976.31	0.23	2,062.11	64.10	77.66	
327.66	664.96	0.00	1,023.97	41.93	62.13	
0.00	0.00	0.00	0.00			
0.00	0.00	0.00	0.00			
1,193.72	306.57	5.00	2,758.66	36.76	124.05	
10.76	303.58	0.00	194.60	15.27	36.60	
243.29	185.04	0.03	1,054.18	11.28	87.92	
1.29	135.68	0.00	20.63	4.98	14.75	
413.34	318.77	0.00	2,558.20	17.16	81.66	
611.32	721.39	1.95	3,331.83	15.60	223.94	
0.00	0.00	0.00	0.00			
1.28	14.98	0.00	37.24	23.80	0.79	
0.00	0.00	0.00	0.00			
2,758.61	290.93	4.13	1,264.18	15.08	48.11	
7,152.59	5,607.99	11.34	17,273.53	843.94	1,095.25	
79.93	1,052.23	0.00	156.24	80.38	24.50	
717.47	424.46	0.00	623.81	41.50	36.10	
14.93	273.03	0.00	43.26	19.36	5.84	
710.32	361.82	0.20	495.53	9.16	25.33	
1,281.44	196.90	0.46	905.16	70.74	50.96	
498.03	369.91	0.00	122.02	16.25	23.60	
0.00	0.00	0.00	0.00			
501.21	648.24	0.94	594.82	23.04	30.30	
2,335.70	648.10	0.00	1,321.07	60.20	125.45	
893.13	702.00	0.05	823.61	16.23	27.41	
4,076.96	209.67	1.01	1,576.83	36.51	106.19	
0.00	0.00	0.00	0.53	0.00	0.00	
11,109.12	4,886.36	2.66	6,662.88	373.37	455.68	
18,261.71	10,494.35	14.00	23,936.41	1,217.31	1,550.93	
2,066.53	311.92	2.20	2,307.29	81.84	155.66	
2,161.22	128.66	0.15	879.75	17.92	58.36	
5,024.60	249.12	141.21	5,903.07	16.28	232.06	
395.26	6.50	0.00	1,312.38	62.76	28.82	
12.69	218.76	0.00	50.78	6.07	11.83	
1,896.41	155.97	0.61	975.52	18.41	9.55	
696.59	89.49	5.68	2,071.13	12.40	19.10	
5,171.13	173.10	188.12	9,980.47	10.62	352.81	
17,424.43	1,333.52	337.97	23,480.39	226.30	868.19	

森林計画区	県民局	市町村名	総数	5		
				合計	人工林	
					計	針
南伊勢森林計画区	南伊勢志摩県民局	伊勢市	10,531.16	10,404.65	5,840.25	966.63
		鳥羽市	7,494.06	7,365.99	1,976.93	523.44
		玉城町	1,277.95	1,245.98	1,155.58	232.26
		二見町	500.05	496.14	391.89	106.88
		小俣町	9.38	9.36	9.29	0.32
		南勢町	8,408.48	8,311.76	3,464.03	1,148.47
		南島町	11,977.65	11,475.47	4,215.91	558.45
		大宮町	8,752.02	8,692.67	5,716.67	2,575.43
		紀勢町	6,099.11	6,072.02	4,165.12	1,112.50
		御薊村	11.43	11.13	10.92	0.40
		大内山村	5,583.32	5,525.12	3,975.94	1,296.77
		度会町	11,423.41	11,228.64	7,559.08	3,281.49
		浜島町	1,843.14	1,822.96	385.93	120.35
		大王町	351.32	339.78	222.22	0.72
		志摩町	440.46	436.99	160.22	2.91
		阿児町	1,287.19	1,269.88	840.02	14.75
		磯部町	5,282.72	5,235.14	1,335.20	307.08
計	81,272.85	79,943.68	41,424.20	12,248.85		
計	152,430.55	150,006.89	88,007.02	39,735.75		
伊賀森林計画区	伊賀県民局	上野市	8,931.92	8,717.50	5,814.58	585.24
		名張市	7,067.27	6,942.13	5,367.23	1,587.37
		伊賀町	3,266.52	3,155.71	2,600.92	750.18
		島ヶ原村	1,279.98	1,252.71	794.35	148.88
		阿山町	3,243.03	3,113.61	1,954.88	162.18
		大山田村	7,742.79	7,664.13	6,345.76	3,902.14
		青山町	8,817.57	8,627.02	7,684.96	4,431.90
計	40,349.08	39,472.81	30,562.68	11,567.89		
尾鷲熊野森林計画区	紀北県民局	尾鷲市	14,858.68	14,473.55	9,069.04	524.93
		紀伊長島町	8,320.01	8,215.41	5,998.78	257.58
		海山町	9,748.80	9,554.57	6,125.72	101.58
		計	32,927.49	32,243.53	21,193.54	884.09
	紀南県民局	熊野市	19,444.28	19,242.56	16,703.83	7,886.91
		御浜町	5,629.57	5,501.81	4,048.00	1,836.47
		紀宝町	6,000.61	5,800.83	4,747.00	2,813.79
		紀和町	10,174.07	10,002.53	6,993.23	4,023.05
		鶺鴒殿村	29.32	23.87	10.74	5.73
		計	41,277.85	40,571.60	32,502.80	16,565.95
計	74,205.34	72,815.13	53,696.34	17,450.04		

単位：ha

条 森 林					
天 然 林			広 葉 樹 計	竹 林	無 立 木 地 等
葉	樹	そ の 他 N			
ヒ ノ キ	マ ツ				
3,871.16	979.73	22.73	4,564.40	43.21	83.30
721.61	731.88	0.00	5,389.06	32.17	95.90
255.77	667.55	0.00	90.40	17.65	14.32
196.03	88.98	0.00	104.25	1.02	2.89
0.23	8.74	0.00	0.07	0.00	0.02
1,889.85	425.66	0.05	4,847.73	34.56	62.16
2,631.28	1,026.18	0.00	7,259.56	12.25	489.93
2,760.14	381.10	0.00	2,976.00	12.90	46.45
2,769.01	283.61	0.00	1,906.90	1.81	25.28
0.00	10.52	0.00	0.21	0.30	0.00
2,649.08	30.09	0.00	1,549.18	0.80	57.40
4,071.16	206.37	0.06	3,669.56	34.79	159.98
120.99	144.59	0.00	1,437.03	4.72	15.46
0.28	220.22	0.00	118.56	9.93	1.61
0.81	156.50	0.00	276.77	2.03	1.44
27.90	797.37	0.00	429.86	13.13	4.18
682.39	345.73	0.00	3,899.94	19.54	28.04
22,647.69	6,504.82	22.84	38,519.48	240.81	1,088.36
40,072.12	7,838.34	360.81	61,999.87	467.11	1,956.55
1,395.49	3,826.77	7.08	2,902.92	96.10	118.32
2,563.02	1,216.51	0.33	1,574.90	38.29	86.85
1,034.72	815.87	0.15	554.79	23.06	87.75
221.15	423.11	1.21	458.36	13.37	13.90
363.08	1,429.62	0.00	1,158.73	39.26	90.16
1,848.10	591.77	3.75	1,318.37	15.84	62.82
2,949.24	303.69	0.13	942.06	61.70	128.85
10,374.80	8,607.34	12.65	8,910.13	287.62	588.65
8,406.50	129.31	8.30	5,404.51	15.33	369.80
5,363.18	378.02	0.00	2,216.63	4.93	99.67
5,576.74	447.33	0.07	3,428.85	6.80	187.43
19,346.42	954.66	8.37	11,049.99	27.06	656.90
8,455.24	355.57	6.11	2,538.73	30.98	170.74
2,046.58	163.91	1.04	1,453.81	7.74	120.02
1,783.26	149.95	0.00	1,053.83	21.09	178.69
2,646.79	322.99	0.40	3,009.30	6.74	164.80
4.91	0.10	0.00	13.13	4.47	0.98
14,936.78	992.52	7.55	8,068.80	71.02	635.23
34,283.20	1,947.18	15.92	19,118.79	98.08	1,292.13

地域森林計画資料

(②人工林・天然林別)

森林計画区	県民局	市町村名	5 条					
			人工林計	計				
				スギ	ヒノキ	マツ	その他N	
県計			217,974.72	214,152.77	95,773.47	100,921.33	17,237.98	219.99
北伊勢森林計画区	北勢民局	四日市市	1,221.36	1,211.10	187.74	110.42	912.94	0.00
		桑名市	356.80	352.34	25.67	7.31	319.36	0.00
		鈴鹿市	1,548.76	1,490.90	614.93	522.97	353.00	0.00
		亀山市	2,763.36	2,663.01	890.20	887.76	884.95	0.10
		多度町	1,083.00	1,061.91	188.80	322.77	550.34	0.00
		長島町	0.00	0.00				
		木曾岬町	0.00	0.00				
		北勢町	2,140.64	2,095.78	693.43	1,144.54	252.81	5.00
		員弁町	269.03	265.96	20.40	10.34	235.22	0.00
		大安町	827.87	811.87	434.54	234.99	142.34	0.00
		東員町	134.80	134.47	1.82	1.27	131.38	0.00
		藤原町	1,374.71	1,337.01	659.38	400.34	277.29	0.00
		菰野町	1,532.63	1,481.58	417.92	583.45	479.51	0.70
		楠町	0.00	0.00				
		朝日町	18.08	18.02	3.33	0.62	14.07	0.00
	川越町	0.00	0.00					
	関町	5,523.72	5,464.63	2,483.95	2,739.95	236.73	4.00	
	計	18,794.76	18,388.58	6,622.11	6,966.73	4,789.94	9.80	
	津地方民局	津市	1,168.07	1,146.98	74.47	78.24	994.27	0.00
		久居市	1,724.23	1,708.48	677.81	705.74	324.93	0.00
河芸町		299.40	294.21	13.26	14.76	266.19	0.00	
芸濃町		3,440.17	3,426.03	2,401.04	701.19	323.60	0.20	
美里村		2,836.59	2,775.45	1,339.52	1,254.83	180.64	0.46	
安濃町		1,101.41	1,095.85	427.20	490.81	177.84	0.00	
香良洲町		0.00	0.00					
一志町		1,808.26	1,776.84	713.96	487.61	574.33	0.94	
白山町		5,624.17	5,552.45	2,664.86	2,302.19	585.40	0.00	
嬉野町		3,547.82	3,510.81	2,144.31	882.35	484.15	0.00	
美杉村	15,542.38	15,387.60	11,121.72	4,061.08	204.29	0.51		
	三雲町	0.28	0.28	0.28	0.00	0.00	0.00	
	計	37,092.78	36,674.98	21,578.43	10,978.80	4,115.64	2.11	
	計	55,887.54	55,063.56	28,200.54	17,945.53	8,905.58	11.91	
南伊勢森林計画区	松阪地方民局	松阪市	5,897.67	5,781.13	3,502.48	2,007.46	270.16	1.03
		飯南町	5,795.67	5,661.41	3,407.73	2,134.02	119.66	0.00
		飯高町	15,591.81	15,439.24	10,103.14	4,974.82	223.12	138.16
		多気町	670.76	638.67	266.42	367.03	5.22	0.00
		明和町	248.94	248.51	20.90	12.69	214.92	0.00
		大台町	3,295.08	3,207.99	1,208.00	1,852.54	146.84	0.61
		勢和村	1,758.49	1,677.83	931.49	659.86	81.29	5.19
		宮川村	13,242.76	13,099.81	7,768.99	5,124.17	170.88	35.77
		計	46,501.18	45,754.59	27,209.15	17,132.59	1,232.09	180.76

単位：ha

森 林							
広葉樹計	天然林計	計	針 葉 樹				広葉樹計
			スギ	ヒノキ	マツ	その他N	
3,821.95	125,589.72	15,446.47	1,543.35	2,070.50	11,649.23	183.39	110,143.25
10.26	1,066.91	66.11	9.15	3.85	53.11	0.00	1,000.80
4.46	276.78	26.88	0.49	0.26	26.13	0.00	249.90
57.86	1,685.90	41.25	7.51	8.50	25.24	0.00	1,644.65
100.35	2,175.14	213.38	71.64	50.25	91.36	0.13	1,961.76
21.09	1,126.60	123.72	4.21	4.89	114.62	0.00	1,002.88
	0.00	0.00					
	0.00	0.00					
44.86	2,860.45	146.65	43.71	49.18	53.76	0.00	2,713.80
3.07	263.56	72.03	3.25	0.42	68.36	0.00	191.53
16.00	1,096.58	58.40	7.37	8.30	42.70	0.03	1,038.18
0.33	25.94	5.64	1.32	0.02	4.30	0.00	20.30
37.70	2,605.56	85.06	30.58	13.00	41.48	0.00	2,520.50
51.05	3,572.91	292.13	21.13	27.87	241.88	1.25	3,280.78
	0.00	0.00					
0.06	38.83	1.65	0.08	0.66	0.91	0.00	37.18
	0.00	0.00					
59.09	1,285.67	80.58	7.59	18.66	54.20	0.13	1,205.09
406.18	18,080.83	1,213.48	208.03	185.86	818.05	1.54	16,867.35
21.09	193.33	61.18	1.53	1.69	57.96	0.00	135.15
15.75	735.01	126.95	15.69	11.73	99.53	0.00	608.06
5.19	45.33	7.26	0.25	0.17	6.84	0.00	38.07
14.14	553.38	71.99	24.64	9.13	38.22	0.00	481.39
61.14	909.07	65.05	22.18	26.61	16.26	0.00	844.02
5.58	320.10	203.64	4.35	7.22	192.07	0.00	116.46
	0.00	0.00					
31.42	666.29	102.89	15.38	13.60	73.91	0.00	563.40
71.72	1,370.58	121.23	25.02	33.51	62.70	0.00	1,249.35
37.01	1,035.49	248.89	20.21	10.78	217.85	0.05	786.60
154.78	1,469.13	47.08	25.32	15.88	5.38	0.50	1,422.05
0.00	0.53	0.00	0.00	0.00	0.00	0.00	0.53
417.80	7,301.24	1,056.16	154.57	130.32	770.72	0.55	6,245.08
823.98	25,382.07	2,269.64	362.60	316.18	1,588.77	2.09	23,112.43
116.54	2,327.42	136.67	34.67	59.07	41.76	1.17	2,190.75
134.26	795.33	49.84	13.49	27.20	9.00	0.15	745.49
152.57	5,886.02	132.52	56.69	49.78	26.00	3.05	5,750.50
32.09	1,335.82	55.53	26.02	28.23	1.28	0.00	1,280.29
0.43	54.71	4.36	0.52	0.00	3.84	0.00	50.35
87.09	985.20	96.77	43.77	43.87	9.13	0.00	888.43
80.66	2,089.23	98.76	53.34	36.73	8.20	0.49	1,990.47
142.95	10,088.30	250.78	49.25	46.96	2.22	152.35	9,837.52
746.59	23,562.03	828.23	277.75	291.84	101.43	157.21	22,733.80

森林計画区	県民局	市町村名	5 条					
			人工林計	計	針 葉 樹			その他N
					ス ギ	ヒ ノ キ	マ ツ	
南伊勢森林計画区	南伊勢志摩県民局	伊勢市	5,396.40	5,191.62	903.90	3,709.45	573.21	5.06
		鳥羽市	1,686.99	1,570.04	458.70	644.81	466.53	0.00
		玉城町	1,144.54	1,140.63	230.14	252.79	657.70	0.00
		二見町	389.79	381.66	104.78	193.11	83.77	0.00
		小俣町	8.56	8.56	0.32	0.23	8.01	0.00
		南勢町	3,335.49	3,259.81	1,111.55	1,800.88	347.38	0.00
		南島町	4,150.51	4,073.00	546.94	2,600.61	925.45	0.00
		大宮町	5,743.02	5,639.17	2,551.94	2,726.80	360.43	0.00
		紀勢町	4,174.16	4,123.78	1,109.33	2,743.48	270.97	0.00
		御薊村	10.88	10.88	0.40	0.00	10.48	0.00
		大内山村	3,995.27	3,958.32	1,290.23	2,638.42	29.67	0.00
		度会町	7,512.17	7,338.50	3,176.35	3,985.97	176.18	0.00
		浜島町	292.70	272.25	105.65	110.34	56.26	0.00
		大王町	126.70	123.42	0.63	0.00	122.79	0.00
		志摩町	81.92	81.04	1.91	0.76	78.37	0.00
		阿児町	351.60	347.68	13.33	15.49	318.86	0.00
磯部町	1,100.88	1,053.54	295.54	625.20	132.80	0.00		
計	39,501.58	38,573.90	11,901.64	22,048.34	4,618.86	5.06		
計	86,002.76	84,328.49	39,110.79	39,180.93	5,850.95	185.82		
伊賀森林計画区	伊賀県民局	上野市	2,066.28	1,999.89	556.57	1,276.34	162.98	4.00
		名張市	4,437.51	4,282.27	1,558.28	2,458.65	265.01	0.33
		伊賀町	1,862.16	1,835.18	738.03	1,008.48	88.52	0.15
		島ヶ原村	520.18	505.66	140.60	204.75	159.10	1.21
		阿山町	607.08	594.76	145.35	323.58	125.83	0.00
		大山田村	5,827.84	5,784.38	3,870.78	1,814.13	95.72	3.75
		青山町	7,404.81	7,374.12	4,410.52	2,912.44	51.16	0.00
計	22,725.86	22,376.26	11,420.13	9,998.37	948.32	9.44		
尾鷲熊野森林計画区	紀北県民局	尾鷲市	9,067.88	8,959.00	522.93	8,306.49	121.28	8.30
		紀伊長島町	5,990.59	5,940.82	256.90	5,318.23	365.69	0.00
		海山町	6,140.83	6,095.14	101.15	5,550.61	443.31	0.07
		計	21,199.30	20,994.96	880.98	19,175.33	930.28	8.37
	紀南県民局	熊野市	16,595.46	16,282.60	7,765.61	8,321.37	192.09	3.53
		御浜町	3,984.44	3,920.49	1,812.31	1,991.60	115.66	0.92
		紀宝町	4,767.97	4,655.59	2,755.81	1,752.77	147.01	0.00
		紀和町	6,801.02	6,520.50	3,821.79	2,550.62	148.09	0.00
		鶺殿村	10.37	10.32	5.51	4.81	0.00	0.00
		計	32,159.26	31,389.50	16,161.03	14,621.17	602.85	4.45
計	53,358.56	52,384.46	17,042.01	33,796.50	1,533.13	12.82		

単位：ha

森 林							
広葉樹計	天然林計	計	針 葉 樹				広葉樹計
			スギ	ヒノキ	マツ	その他N	
204.78	5,008.25	648.63	62.73	161.71	406.52	17.67	4,359.62
116.95	5,679.00	406.89	64.74	76.80	265.35	0.00	5,272.11
3.91	101.44	14.95	2.12	2.98	9.85	0.00	86.49
8.13	106.35	10.23	2.10	2.92	5.21	0.00	96.12
0.00	0.80	0.73	0.00	0.00	0.73	0.00	0.07
75.68	4,976.27	204.22	36.92	88.97	78.28	0.05	4,772.05
77.51	7,324.96	142.91	11.51	30.67	100.73	0.00	7,182.05
103.85	2,949.65	77.50	23.49	33.34	20.67	0.00	2,872.15
50.38	1,897.86	41.34	3.17	25.53	12.64	0.00	1,856.52
0.00	0.25	0.04	0.00	0.00	0.04	0.00	0.21
36.95	1,529.85	17.62	6.54	10.66	0.42	0.00	1,512.23
173.67	3,716.47	220.58	105.14	85.19	30.19	0.06	3,495.89
20.45	1,530.26	113.68	17.70	10.65	88.33	0.00	1,416.58
3.28	213.08	97.80	0.09	0.28	97.43	0.00	115.28
0.88	355.07	79.18	1.00	0.05	78.13	0.00	275.89
3.92	918.28	492.34	1.42	12.41	478.51	0.00	425.94
47.34	4,134.26	281.66	11.54	57.19	212.93	0.00	3,852.60
927.68	40,442.10	2,850.30	347.21	599.35	1,885.96	17.78	37,591.80
1,674.27	64,004.13	3,678.53	624.96	891.19	1,987.39	174.99	60,325.60
66.39	6,651.22	3,814.69	28.67	119.15	3,663.79	3.08	2,836.53
155.24	2,504.62	1,084.96	29.09	104.37	951.50	0.00	1,419.66
26.98	1,293.55	765.74	12.15	26.24	727.35	0.00	527.81
14.52	732.53	288.69	8.28	16.40	264.01	0.00	443.84
12.32	2,506.53	1,360.12	16.83	39.50	1,303.79	0.00	1,146.41
43.46	1,836.29	561.38	31.36	33.97	496.05	0.00	1,274.91
30.69	1,222.21	310.84	21.38	36.80	252.53	0.13	911.37
349.60	16,746.95	8,186.42	147.76	376.43	7,659.02	3.21	8,560.53
108.88	5,405.67	110.04	2.00	100.01	8.03	0.00	5,295.63
49.77	2,224.82	57.96	0.68	44.95	12.33	0.00	2,166.86
45.69	3,413.74	30.58	0.43	26.13	4.02	0.00	3,383.16
204.34	11,044.23	198.58	3.11	171.09	24.38	0.00	10,845.65
312.86	2,647.10	421.23	121.30	133.87	163.48	2.58	2,225.87
63.95	1,517.37	127.51	24.16	54.98	48.25	0.12	1,389.86
112.38	1,032.86	91.41	57.98	30.49	2.94	0.00	941.45
280.52	3,201.51	472.73	201.26	96.17	174.90	0.40	2,728.78
0.05	13.50	0.42	0.22	0.10	0.10	0.00	13.08
769.76	8,412.34	1,113.30	404.92	315.61	389.67	3.10	7,299.04
974.10	19,456.57	1,311.88	408.03	486.70	414.05	3.10	18,144.69

地域森林計画資料

(3) 民有林樹種別蓄積 (①人工林・天然林合計)

森林計画区	県民局	市町村名	総数	5			
				合計	人工林		
					計	スギ	
県計			58,725,677	58,573,859	46,721,596	23,814,762	
北伊勢森林計画区	北勢	四日市市	423,738	338,771	260,545	48,270	
		桑名市	98,922	85,494	63,182	6,412	
		鈴鹿市	452,330	439,615	283,263	141,849	
		亀山市	731,643	730,145	556,964	217,328	
		多度町	263,853	263,853	179,513	37,048	
		長島町	0	0	0	0	
		木曾岬町	0	0	0	0	
		北勢町	615,548	614,736	398,639	160,198	
		員弁町	62,015	62,013	41,188	4,339	
		大安町	252,690	252,050	164,085	96,228	
	民局	東員町	20,051	20,007	18,528	522	
		藤原町	470,172	469,704	278,488	158,532	
		菰野町	602,035	601,177	309,396	81,138	
		楠町	0	0	0	0	
		朝日町	5,679	5,679	2,932	448	
		川越町	0	0	0	0	
		関町	1,334,453	1,334,344	1,230,328	574,623	
		計	5,333,129	5,217,588	3,787,051	1,526,935	
		津地方	津市	226,005	207,323	185,288	12,651
			久居市	356,691	354,469	289,157	130,040
河芸町	46,489		44,588	41,403	2,798		
芸濃町	820,314		819,309	757,130	567,015		
美里村	602,781		602,781	511,652	273,851		
安濃町	296,947		296,469	249,361	101,658		
香良洲町	58		0	0	0		
一志町	402,026		401,543	335,958	157,153		
白山町	1,422,025		1,421,708	1,293,641	705,868		
嬉野町	854,336		854,336	757,000	505,348		
民局	美杉村	4,201,214	4,201,150	4,038,758	3,051,933		
	三雲町	185	99	50	50		
	計	9,229,071	9,203,775	8,459,398	5,508,365		
	計	14,562,200	14,421,363	12,246,449	7,035,300		
	南伊勢森林計画区	松阪地方	松阪市	1,049,492	1,046,121	962,301	678,872
飯南町			1,216,330	1,216,285	1,153,893	808,474	
飯高町			4,327,264	4,326,894	3,677,961	2,638,426	
多気町			112,857	112,748	78,929	45,523	
明和町			33,288	31,601	29,735	3,333	
大台町			608,536	608,329	540,216	262,606	
勢和村			375,551	375,379	288,157	182,980	
宮川村			3,410,656	3,410,614	2,567,414	1,710,719	
計			11,133,974	11,127,971	9,298,606	6,330,933	

単位：m³

条 森 林				5条以外蓄積	総数の成長量
天 然 林			広 葉 樹 計		
葉	マ ツ	その他 N			
ヒ ノ キ					
18,325,748	4,500,384	80,702	11,852,263	151,818	1,008,302
21,708	190,567	0	78,226	84,967	4,661
1,708	55,062	0	22,312	13,428	552
79,674	61,740	0	156,352	12,715	6,225
161,294	178,305	37	173,181	1,498	9,461
57,294	85,171	0	84,340	0	2,389
0	0	0	0	0	0
0	0	0	0	0	0
182,542	55,850	49	216,097	812	8,116
1,896	34,953	0	20,825	2	568
41,511	26,340	6	87,965	640	2,884
180	17,826	0	1,479	44	154
70,638	49,318	0	191,216	468	5,499
93,118	134,784	356	291,781	858	5,985
0	0	0	0	0	0
194	2,290	0	2,747	0	54
0	0	0	0	0	0
605,261	50,285	159	104,016	109	17,824
1,317,018	942,491	607	1,403,537	115,541	64,372
9,035	163,602	0	22,035	18,682	2,729
106,547	52,570	0	65,312	2,222	6,703
2,609	35,996	0	3,185	1,901	277
136,775	53,302	38	62,179	1,005	13,998
207,525	30,198	78	91,129	0	11,328
85,671	62,032	0	47,108	478	3,963
0	0	0	0	58	0
73,741	104,916	148	65,585	483	6,959
479,156	108,617	0	128,067	317	27,284
157,235	94,411	6	97,336	0	15,461
948,500	38,063	262	162,392	64	78,176
0	0	0	49	86	1
2,206,794	743,707	532	744,377	25,296	166,879
3,523,812	1,686,198	1,139	2,174,914	140,837	231,251
246,008	37,256	165	83,820	3,371	19,167
323,580	21,834	5	62,392	45	24,733
965,544	43,189	30,802	648,933	370	86,176
32,669	737	0	33,819	109	1,643
1,124	25,278	0	1,866	1,687	400
255,171	22,426	13	68,113	207	11,757
90,634	13,701	842	87,222	172	7,862
789,656	26,668	40,371	843,200	42	67,474
2,704,386	191,089	72,198	1,829,365	6,003	219,212

森林計画区	県民局	市町村名	総数	5		
				合計	人工林	
					計	針
		スギ				
南伊勢森林計画区	南伊勢志摩県民局	伊勢市	1,432,846	1,432,453	974,733	196,005
		鳥羽市	608,768	608,271	245,551	93,598
		玉城町	135,522	135,445	128,900	39,459
		二見町	61,975	61,975	54,966	20,009
		小俣町	959	959	894	40
		南勢町	852,661	852,661	480,355	214,513
		南島町	1,016,494	1,016,494	486,148	92,490
		大宮町	1,340,318	1,340,318	1,082,495	564,106
		紀勢町	836,133	836,133	678,464	240,050
		御園村	1,057	1,057	1,041	77
		大内山村	973,300	973,300	817,152	310,510
		度会町	1,475,745	1,475,741	1,143,776	653,248
		浜島町	148,977	148,977	51,159	22,112
		大王町	31,099	31,099	17,594	139
		志摩町	36,896	36,888	14,788	495
		阿児町	139,117	139,117	72,256	2,266
		磯部町	441,612	441,612	178,390	63,896
計	9,533,479	9,532,500	6,428,662	2,513,013		
計	20,667,453	20,660,471	15,727,268	8,843,946		
伊賀森林計画区	伊賀県民局	上野市	1,816,691	1,814,884	958,291	115,982
		名張市	1,341,792	1,341,668	960,404	298,297
		伊賀町	739,603	738,852	530,701	186,077
		島ヶ原村	243,722	243,549	146,738	32,302
		阿山町	717,117	717,092	348,154	29,964
		大山田村	1,907,030	1,907,006	1,647,187	1,127,884
		青山町	1,990,085	1,990,085	1,839,139	1,178,390
計	8,756,040	8,753,136	6,430,614	2,968,896		
尾鷲熊野森林計画区	紀北県民局	尾鷲市	2,487,044	2,487,044	1,880,828	131,897
		紀伊長島町	1,349,642	1,349,642	1,099,731	62,332
		海山町	1,526,580	1,526,580	1,135,712	25,501
		計	5,363,266	5,363,266	4,116,271	219,730
	紀南県民局	熊野市	4,682,903	4,682,711	4,286,378	2,296,985
		御浜町	1,053,654	1,053,360	894,033	485,881
		紀宝町	1,407,057	1,406,505	1,256,431	822,712
		紀和町	2,228,975	2,228,975	1,761,610	1,139,670
		鵜殿村	4,129	4,072	2,542	1,642
		計	9,376,718	9,375,623	8,200,994	4,746,890
計	14,739,984	14,738,889	12,317,265	4,966,620		

単位：m³

条 森 林				5条以外蓄積	総数の成長量
天 然 林			広 葉 樹 計		
葉	マ ツ	その他 N			
ヒ ノ キ					
671,939	103,719	3,070	457,720	393	17,915
88,720	63,233	0	362,720	497	9,339
31,011	58,430	0	6,545	77	1,229
26,028	8,929	0	7,009	0	639
38	816	0	65	0	3
226,321	39,512	9	372,306	0	16,594
293,925	99,733	0	530,346	0	21,249
468,878	49,511	0	257,823	0	29,942
404,081	34,333	0	157,669	0	19,980
0	964	0	16	0	11
501,111	5,531	0	156,148	0	21,767
467,176	23,341	11	331,965	4	35,505
16,703	12,344	0	97,818	0	2,543
38	17,417	0	13,505	0	253
102	14,191	0	22,100	8	315
2,887	67,103	0	66,861	0	1,481
86,304	28,190	0	263,222	0	7,680
3,285,262	627,297	3,090	3,103,838	979	186,445
5,989,648	818,386	75,288	4,933,203	6,982	405,657
201,614	639,445	1,250	856,593	1,807	13,226
410,158	251,903	46	381,264	124	17,359
176,698	167,911	15	208,151	751	7,759
36,001	78,206	229	96,811	173	2,646
48,818	269,372	0	368,938	25	5,695
387,089	132,115	99	259,819	24	29,977
595,121	65,598	30	150,946	0	34,287
1,855,499	1,604,550	1,669	2,322,522	2,904	110,949
1,722,984	25,212	735	606,216	0	46,808
973,902	63,497	0	249,911	0	23,988
1,034,672	75,537	2	390,868	0	26,379
3,731,558	164,246	737	1,246,995	0	97,175
1,906,425	81,262	1,706	396,333	192	82,480
375,290	32,813	49	159,327	294	17,346
400,431	33,288	0	150,074	552	22,822
542,208	79,618	114	467,365	0	40,555
877	23	0	1,530	57	67
3,225,231	227,004	1,869	1,174,629	1,095	163,270
6,956,789	391,250	2,606	2,421,624	1,095	260,445

地域森林計画資料

(②人工林・天然林別)

森林計画区	県民局	市町村名	5 条					
			人工林計	計	針 葉 樹			その他N
					スギ	ヒノキ	マツ	
県 計			44,302,895	44,005,505	23,450,200	17,993,196	2,521,061	41,048
北伊勢森林計画区	北勢民局	四日市市	249,914	249,188	45,998	20,816	182,374	0
		桑名市	59,376	59,053	6,294	1,647	51,112	0
		鈴鹿市	280,490	274,770	140,086	77,897	56,787	0
		亀山市	521,698	515,784	200,732	153,244	161,792	16
		多度町	161,624	160,368	36,362	56,511	67,495	0
		長島町	0	0				
		木曾岬町	0	0				
		北勢町	375,120	373,062	150,399	177,018	45,596	49
		員弁町	33,010	32,834	3,705	1,824	27,305	0
		大安町	155,829	154,602	94,450	40,440	19,712	0
		東員町	17,927	17,907	300	177	17,430	0
		藤原町	264,820	262,484	151,445	68,127	42,912	0
		孤野町	254,406	250,870	75,504	87,998	87,305	63
		楠町	0	0				
		朝日町	2,663	2,662	428	53	2,181	0
		川越町	0	0				
		関町	1,221,067	1,216,615	572,976	602,117	41,373	149
	計	3,597,944	3,570,199	1,478,679	1,287,869	803,374	277	
	津地方民局	津市	178,690	176,830	12,232	8,796	155,802	0
		久居市	273,732	272,528	127,001	105,178	40,349	0
河芸町		40,786	40,506	2,748	2,574	35,184	0	
芸濃町		745,604	744,278	562,016	135,322	46,902	38	
美里村		506,400	500,897	269,539	203,516	27,764	78	
安濃町		212,564	212,101	100,660	84,689	26,752	0	
香良洲町		0	0					
一志町		319,734	317,075	154,409	72,174	90,344	148	
白山町		1,277,225	1,271,046	699,759	473,547	97,740	0	
嬉野町		720,677	718,590	501,361	156,420	60,809	0	
美杉村		4,044,258	4,029,785	3,046,196	946,311	37,146	132	
三雲町		50	50	50	0	0	0	
計		8,319,720	8,283,686	5,475,971	2,188,527	618,792	396	
計	11,917,664	11,853,885	6,954,650	3,476,396	1,422,166	673		
南伊勢森林計画区	松阪地方民局	松阪市	947,650	945,211	673,469	239,184	32,394	164
		飯南町	1,150,710	1,146,129	805,885	320,059	20,185	0
		飯高町	3,658,794	3,646,184	2,621,767	955,640	38,792	29,985
		多気町	71,992	71,494	41,242	29,637	615	0
		明和町	29,241	29,224	3,280	1,124	24,820	0
		大台町	528,034	524,453	253,600	249,776	21,064	13
		勢和村	275,199	272,514	173,486	85,846	12,389	793
		宮川村	2,528,286	2,518,644	1,701,529	784,566	26,206	6,343
		計	9,189,906	9,153,853	6,274,258	2,665,832	176,465	37,298

単位：㎡

森		林						
広葉樹計	天然林計	計	針葉樹				広葉樹計	
			スギ	ヒノキ	マツ	その他N		
297,390	14,270,964	2,716,091	364,562	332,552	1,979,323	39,654	11,554,873	
726	88,857	11,357	2,272	892	8,193	0	77,500	
323	26,118	4,129	118	61	3,950	0	21,989	
5,720	159,125	8,493	1,763	1,777	4,953	0	150,632	
5,914	208,447	41,180	16,596	8,050	16,513	21	167,267	
1,256	102,229	19,145	686	783	17,676	0	83,084	
	0	0						
	0	0						
2,058	239,616	25,577	9,799	5,524	10,254	0	214,039	
176	29,003	8,354	634	72	7,648	0	20,649	
1,227	96,221	9,483	1,778	1,071	6,628	6	86,738	
20	2,080	621	222	3	396	0	1,459	
2,336	204,884	16,004	7,087	2,511	6,406	0	188,880	
3,536	346,771	58,526	5,634	5,120	47,479	293	288,245	
0	0	0	0					
1	3,016	270	20	141	109	0	2,746	
	0	0						
4,452	113,277	13,713	1,647	3,144	8,912	10	99,564	
27,745	1,619,644	216,852	48,256	29,149	139,117	330	1,402,792	
1,860	28,633	8,458	419	239	7,800	0	20,175	
1,204	80,737	16,629	3,039	1,369	12,221	0	64,108	
280	3,802	897	50	35	812	0	2,905	
1,326	73,705	12,852	4,999	1,453	6,400	0	60,853	
5,503	96,381	10,755	4,312	4,009	2,434	0	85,626	
463	83,905	37,260	998	982	35,280	0	46,645	
0	0	0	0				0	
2,659	81,809	18,883	2,744	1,567	14,572	0	62,926	
6,179	144,483	22,595	6,109	5,609	10,877	0	121,888	
2,087	133,659	38,410	3,987	815	33,602	6	95,249	
14,473	156,892	8,973	5,737	2,189	917	130	147,919	
0	49	0	0	0	0	0	49	
36,034	884,055	175,712	32,394	18,267	124,915	136	708,343	
63,779	2,503,699	392,564	80,650	47,416	264,032	466	2,111,135	
2,439	98,471	17,090	5,403	6,824	4,862	1	81,381	
4,581	65,575	7,764	2,589	3,521	1,649	5	57,811	
12,610	668,100	31,777	16,659	9,904	4,397	817	636,323	
498	40,756	7,435	4,281	3,032	122	0	33,321	
17	2,360	511	53	0	458	0	1,849	
3,581	80,295	15,763	9,006	5,395	1,362	0	64,532	
2,685	100,180	15,643	9,494	4,788	1,312	49	84,537	
9,642	882,328	48,770	9,190	5,090	462	34,028	833,558	
36,053	1,938,065	144,753	56,675	38,554	14,624	34,900	1,793,312	

森林計画区	県民局	市町村名	5 条					
			人工林計	計	針 葉 樹			その他N
					スギ	ヒノキ	マツ	
南伊勢森林計画区	南勢志摩県民局	伊勢市	894,887	879,615	179,990	642,895	56,288	442
		鳥羽市	208,899	202,064	82,104	79,408	40,552	0
		玉城町	127,377	127,169	39,068	30,544	57,557	0
		二見町	54,194	53,679	19,596	25,671	8,412	0
		小俣町	832	832	40	38	754	0
		南勢町	461,710	456,439	207,881	216,902	31,656	0
		南島町	473,735	469,033	90,006	290,328	88,699	0
		大宮町	1,076,332	1,070,932	559,541	464,813	46,578	0
		紀勢町	674,275	671,286	239,270	399,468	32,548	0
		御薊村	1,037	1,037	77	0	960	0
		大内山村	816,594	813,487	308,776	499,271	5,440	0
		度会町	1,121,314	1,109,327	633,215	456,232	19,880	0
		浜島町	40,619	39,514	19,554	15,319	4,641	0
		大王町	10,793	10,654	121	0	10,533	0
		志摩町	7,931	7,880	323	95	7,462	0
		阿児町	28,388	28,194	1,986	1,648	24,560	0
		磯部町	152,500	150,046	61,708	79,097	9,241	0
計	6,151,417	6,091,188	2,443,256	3,201,729	445,761	442		
計	15,341,323	15,245,041	8,717,514	5,867,561	622,226	37,740		
伊賀森林計画区	伊賀県民局	上野市	328,965	323,608	110,353	184,684	27,874	697
		名張市	756,390	740,914	292,332	393,157	55,379	46
		伊賀町	373,000	370,271	182,727	171,576	15,953	15
		島ヶ原村	94,641	93,163	30,339	33,388	29,207	229
		阿山町	89,548	88,410	26,145	42,624	19,641	0
		大山田村	1,526,877	1,522,050	1,119,293	380,085	22,573	99
		青山町	1,775,460	1,772,612	1,172,969	588,444	11,199	0
		計	4,944,881	4,911,028	2,934,158	1,793,958	181,826	1,086
尾鷲熊野森林計画区	紀北県民局	尾鷲市	1,870,924	1,859,522	131,533	1,703,563	23,691	735
		紀伊長島町	1,093,257	1,088,781	62,214	965,075	61,492	0
		海山町	1,135,526	1,131,013	25,333	1,030,783	74,895	2
		計	4,099,707	4,079,316	219,080	3,699,421	160,078	737
	紀南県民局	熊野市	4,211,660	4,175,986	2,256,888	1,874,550	43,750	798
		御浜町	874,881	868,979	479,719	366,674	22,572	14
		紀宝町	1,242,875	1,230,393	804,745	393,161	32,487	0
		紀和町	1,667,481	1,638,459	1,081,872	520,631	35,956	0
		鵜殿村	2,423	2,418	1,574	844	0	0
		計	7,999,320	7,916,235	4,624,798	3,155,860	134,765	812
計	12,099,027	11,995,551	4,843,878	6,855,281	294,843	1,549		

単位：m²

森 林							
広葉樹計	天然林計	計	針 葉 樹				広葉樹計
			スギ	ヒノキ	マツ	その他N	
15,272	537,566	95,118	16,015	29,044	47,431	2,628	442,448
6,835	399,372	43,487	11,494	9,312	22,681	0	355,885
208	8,068	1,731	391	467	873	0	6,337
515	7,781	1,287	413	357	517	0	6,494
0	127	62	0	0	62	0	65
5,271	390,951	23,916	6,632	9,419	7,856	9	367,035
4,702	542,759	17,115	2,484	3,597	11,034	0	525,644
5,400	263,986	11,563	4,565	4,065	2,933	0	252,423
2,989	161,858	7,178	780	4,613	1,785	0	154,680
0	20	4	0	0	4	0	16
3,107	156,706	3,665	1,734	1,840	91	0	153,041
11,987	354,427	34,449	20,033	10,944	3,461	11	319,978
1,105	108,358	11,645	2,558	1,384	7,703	0	96,713
139	20,306	6,940	18	38	6,884	0	13,366
51	28,957	6,908	172	7	6,729	0	22,049
194	110,729	44,062	280	1,239	42,543	0	66,667
2,454	289,112	28,344	2,188	7,207	18,949	0	260,768
60,229	3,381,083	337,474	69,757	83,533	181,536	2,648	3,043,609
96,282	5,319,148	482,227	126,432	122,087	196,160	37,548	4,836,921
5,357	1,485,919	634,683	5,629	16,930	611,571	553	851,236
15,476	585,278	219,490	5,965	17,001	196,524	0	365,788
2,729	365,852	160,430	3,350	5,122	151,958	0	205,422
1,478	148,908	53,575	1,963	2,613	48,999	0	95,333
1,138	627,544	259,744	3,819	6,194	249,731	0	367,800
4,827	380,129	125,137	8,591	7,004	109,542	0	254,992
2,848	214,625	66,527	5,421	6,677	54,399	30	148,098
33,853	3,808,255	1,519,586	34,738	61,541	1,422,724	583	2,288,669
11,402	616,120	21,306	364	19,421	1,521	0	594,814
4,476	256,385	10,950	118	8,827	2,005	0	245,435
4,513	391,054	4,699	168	3,889	642	0	386,355
20,391	1,263,559	36,955	650	32,137	4,168	0	1,226,604
35,674	471,051	110,392	40,097	31,875	37,512	908	360,659
5,902	178,479	25,054	6,162	8,616	10,241	35	153,425
12,482	163,630	26,038	17,967	7,270	801	0	137,592
29,022	561,494	123,151	57,798	21,577	43,662	114	438,343
5	1,649	124	68	33	23	0	1,525
83,085	1,376,303	284,759	122,092	63,371	92,239	1,057	1,091,544
103,476	2,639,862	321,714	122,742	101,508	96,407	1,057	2,318,148

地域森林計画資料

(4) 民有林森林資源年齢別構成表(5条森林)
(面積)

区 分		年齢		1	2	3	4	5	6
		総数							
人 工 林	針 葉 樹	スギ	95,773.47	515.07	963.87	2,218.14	3,153.96	6,067.82	12,465.24
		ヒノキ	100,921.33	1,484.86	3,015.55	5,317.62	6,142.51	8,695.10	14,396.29
		マツ	17,237.98	8.15	10.43	24.52	75.60	211.42	1,190.53
		その他	219.99	4.90	6.41	4.07	1.03	6.94	13.69
		小計	214,152.77	2,012.98	3,996.26	7,564.35	9,373.10	14,981.28	28,065.75
	広葉樹	3,821.95	43.49	142.04	198.85	157.25	113.62	305.71	
	計	217,974.72	2,056.47	4,138.30	7,763.20	9,530.35	15,094.90	28,371.46	
天 然 林	針 葉 樹	スギ	1,543.35	5.30	11.07	21.20	37.30	123.38	217.33
		ヒノキ	2,070.50	25.28	97.50	98.52	100.38	188.69	312.17
		マツ	11,649.23	0.46	3.83	15.31	79.45	91.63	328.81
		その他	183.39	0.00	1.17	0.15	0.10	0.00	0.05
		小計	15,446.47	31.04	113.57	135.18	217.23	403.70	858.36
	広葉樹	110,143.25	383.08	1,028.34	2,865.11	2,545.51	3,234.47	6,169.89	
	計	125,589.72	414.12	1,141.91	3,000.29	2,762.74	3,638.17	7,028.25	
合 計	針 葉 樹	スギ	97,316.82	520.37	974.94	2,239.34	3,191.26	6,191.20	12,682.57
		ヒノキ	102,991.83	1,510.14	3,113.05	5,416.14	6,242.89	8,883.79	14,708.46
		マツ	28,887.21	8.61	14.26	39.83	155.05	303.05	1,519.34
		その他	403.38	4.90	7.58	4.22	1.13	6.94	13.74
		小計	229,599.24	2,044.02	4,109.83	7,699.53	9,590.33	15,384.98	28,924.11
	広葉樹	113,965.20	426.57	1,170.38	3,063.96	2,702.76	3,348.09	6,475.60	
	計	343,564.44	2,470.59	5,280.21	10,763.49	12,293.09	18,733.07	35,399.711	

(蓄積)

区 分		年齢		1	2	3	4	5	6
		総数							
人 工 林	針 葉 樹	スギ	23,450,200	234	17,652	119,341	316,848	930,265	2,408,687
		ヒノキ	17,993,196	130	46,881	209,683	433,977	930,838	2,125,800
		マツ	2,521,061	0	50	702	3,515	13,888	111,907
		その他	41,048	0	63	121	56	578	1,662
		小計	44,005,505	364	64,646	329,847	854,396	1,875,569	4,648,056
	広葉樹	297,390	0	1,372	2,385	5,236	5,404	20,816	
	計	44,302,895	364	66,018	332,232	759,632	1,880,973	4,668,872	
天 然 林	針 葉 樹	スギ	364,562	0	125	1,204	3,807	20,501	39,015
		ヒノキ	332,552	6	2,172	3,234	6,403	20,211	42,031
		マツ	1,979,323	0	12	514	3,440	6,309	29,680
		その他	39,654	0	1	5	5	0	6
		小計	2,716,091	6	2,310	4,957	13,655	47,021	110,732
	広葉樹	8,838,782	6	7,203	33,585	78,523	148,199	378,840	
	計	11,554,873	12	9,513	38,542	92,178	195,220	489,572	
合 計	針 葉 樹	スギ	23,814,762	234	17,777	120,545	320,655	950,766	2,447,702
		ヒノキ	18,325,748	136	49,053	212,917	440,380	951,049	2,167,831
		マツ	4,500,384	0	62	1,216	6,955	20,197	141,587
		その他	80,702	0	64	126	61	578	1,668
		小計	46,721,596	370	66,956	334,804	768,051	1,922,590	4,758,788
	広葉樹	9,136,172	6	8,575	35,970	83,759	153,603	399,656	
	計	55,857,768	376	75,531	370,774	851,810	2,076,193	5,158,444	

單位：ha

7	8	9	10	11	12	13	14	15以上
20,588.31	16,817.38	12,587.96	5,736.75	4,129.76	3,152.44	1,925.09	1,462.71	3,988.97
19,133.96	14,988.20	8,680.16	4,784.94	3,436.43	3,040.24	2,117.40	1,965.12	3,722.95
3,320.21	2,856.05	2,500.66	1,703.85	1,215.06	884.10	700.82	552.33	1,984.25
90.91	71.56	5.26	0.50	7.88	0.40	4.20	0.30	1.94
43,133.39	34,733.19	23,774.04	12,226.04	8,789.13	7,077.18	4,747.51	3,980.46	9,698.11
607.32	597.01	573.05	435.85	268.17	178.64	71.74	54.50	74.71
43,740.71	35,330.20	24,347.09	12,661.89	9,057.30	7,255.82	4,819.25	4,034.96	9,772.82
327.77	205.04	173.77	49.31	49.43	48.56	35.58	52.76	185.55
396.23	234.31	137.48	86.13	88.97	68.74	52.94	47.60	135.56
937.73	1,165.27	1,508.42	1,302.27	1,005.21	735.16	672.54	659.99	3,143.15
2.79	1.80	1.82	0.53	69.76	51.60	0.01	0.40	53.21
1,664.52	1,606.42	1,821.49	1,438.24	1,213.37	904.06	761.07	760.75	3,517.47
14,271.25	21,389.54	20,298.85	13,958.27	9,360.27	5,035.89	2,927.87	1,970.10	4,704.81
15,935.77	22,995.96	22,120.34	15,396.51	10,573.64	5,939.95	3,688.94	2,730.85	8,222.28
20,916.08	17,022.42	12,761.73	5,786.06	4,179.19	3,201.00	1,960.67	1,515.47	4,174.52
19,530.19	15,222.51	8,817.64	4,871.07	3,525.40	3,108.98	2,170.34	2,012.72	3,858.51
4,257.94	4,021.32	4,009.08	3,006.12	2,220.27	1,619.26	1,373.36	1,212.32	5,127.40
93.70	73.36	7.08	1.03	77.64	52.00	4.21	0.70	55.15
44,797.91	36,339.61	25,595.53	13,664.28	10,002.50	7,981.24	5,508.58	4,741.21	13,215.58
14,878.57	21,986.55	20,871.90	14,394.12	9,628.44	5,214.53	2,999.61	2,024.60	4,779.52
59,676.48	58,326.16	46,467.43	28,058.40	19,630.94	13,195.77	8,508.19	6,765.81	17,995.10

單位：m²

7	8	9	10	11	12	13	14	15以上
4,716,040	4,420,242	3,631,609	1,736,066	1,356,696	1,102,841	707,646	528,336	1,457,697
3,438,475	3,234,706	2,094,804	1,247,846	949,718	883,090	628,747	591,657	1,176,844
389,585	410,141	390,440	279,722	200,071	144,524	117,457	96,913	362,146
17,912	15,966	659	130	2,080	107	1,188	104	422
8,562,012	8,081,055	6,117,512	3,263,764	2,508,565	2,130,562	1,455,038	1,217,010	2,997,109
45,746	51,846	54,947	41,645	26,882	19,061	8,305	6,282	7,463
8,607,758	8,132,901	6,172,459	3,305,409	2,535,447	2,149,623	1,463,343	1,223,292	3,004,572
70,448	51,070	45,138	13,513	14,570	16,359	11,482	16,975	60,355
64,905	46,574	28,951	19,001	20,450	18,574	13,399	12,147	34,494
111,050	162,334	231,163	228,759	189,591	141,802	132,375	128,825	613,469
457	361	162	136	14,095	10,869	2	114	13,441
246,860	260,339	305,414	261,409	238,706	187,604	157,258	158,061	721,759
971,061	1,737,842	1,735,082	1,288,725	909,959	519,319	299,617	216,533	514,288
1,217,921	1,998,181	2,040,496	1,550,134	1,148,665	706,923	456,875	374,594	1,236,047
4,786,488	4,471,312	3,676,747	1,749,579	1,371,266	1,119,200	719,128	545,311	1,518,052
3,503,380	3,281,280	2,123,755	1,266,847	970,168	901,664	642,146	603,804	1,211,338
500,635	572,475	621,603	508,481	389,662	286,326	249,832	225,738	975,615
18,369	16,327	821	266	16,175	10,976	1,190	218	13,863
8,808,872	8,341,394	6,422,926	3,525,173	2,747,271	2,318,166	1,612,296	1,375,071	3,718,868
1,016,807	1,789,688	1,790,029	1,330,370	936,841	538,380	307,922	222,815	521,751
9,825,679	10,131,082	8,212,955	4,855,543	3,684,112	2,856,546	1,920,218	1,597,886	4,240,619

地域森林計畫資料

(5) 機能別森林面積

単位：ha

森林計画区	県民局	市町村名	木材生産	水源かん養	山地災害防止	生活環境保全	保健文化	
県		計	267,201	198,047	89,910	59,553	85,545	
北伊勢森林計画区	北勢	四日市市	650	18	183	2,054	765	
		桑名市	0	0	0	856	149	
		鈴鹿市	1,246	817	1,280	1,338	1,888	
		亀山市	2,350	2,179	828	4,981	2,029	
		多度町	0	50	848	0	332	
		長島町	0	0	0	0	0	
		木曾岬町	0	0	0	0	0	
		北勢町	3,781	2,372	884	0	776	
		員弁町	0	40	166	0	293	
		大安町	1,113	1,044	983	157	1,170	
	民局	東員町	0	0	0	0	0	
		藤原町	1,694	2,938	365	0	1,367	
		菰野町	854	3,997	2,448	5,282	4,168	
		楠町	0	0	0	0	0	
		朝日町	0	0	0	0	0	
		川越町	0	0	0	0	0	
		関町	5,718	2,670	1,503	35	302	
		計	17,406	16,125	9,488	14,703	13,239	
		津地方	津市	276	71	9	1,469	0
			久居市	1,831	859	289	1,161	295
河芸町	0		0	14	0	0		
芸濃町	2,803		3,024	941	0	2		
美里村	3,376		2,070	597	0	256		
安濃町	992		409	565	0	81		
香良洲町	0		0	0	0	0		
一志町	2,224		795	962	0	110		
白山町	6,424		3,322	820	0	674		
嬉野町	4,038		952	1,287	0	0		
民局	美杉村	16,287	14,836	8,391	0	3,473		
	三雲町	0	0	0	0	0		
	計	38,251	26,338	13,875	2,630	4,891		
合計		55,657	42,463	23,363	17,333	18,130		
南伊勢森林計画区	松阪地方	松阪市	6,507	4,276	2,248	8,443	54	
		飯南町	6,382	3,842	2,207	0	0	
		飯高町	20,354	21,724	6,586	0	4,823	
		多気町	683	316	547	787	0	
		明和町	0	0	144	147	0	
		大台町	4,082	1,205	2,626	0	0	
		勢和村	2,840	760	900	8	0	
		宮川村	22,241	23,690	5,205	0	3,321	
		計	63,089	55,813	20,463	9,385	8,198	

単位：ha

森林計画区	県民局	市町村名	木材生産	水源かん養	山地災害防止	生活環境保全	保健文化
南伊勢森林計画区	南伊勢志摩県民局	伊勢市	9,127	794	3	6,208	10,525
		鳥羽市	3,381	2,023	1,088	5,379	7,494
		玉城町	339	0	0	0	1,278
		二見町	0	0	96	0	500
		小俣町	0	0	0	0	9
		南勢町	6,555	795	1,760	0	8,408
		南島町	7,304	4,511	2,402	0	3,566
		大宮町	8,228	4,818	1,022	124	447
		紀勢町	5,496	3,719	1,831	0	842
		御園村	0	0	0	0	11
		大内山村	5,289	3,991	233	0	171
		度会町	10,264	4,626	288	0	282
		浜島町	1,339	0	645	49	1,843
		大王町	0	0	93	0	351
		志摩町	0	0	245	0	440
		阿児町	0	0	0	0	1,287
		磯部町	3,905	484	1,576	130	5,283
計		61,227	25,761	11,282	11,890	42,737	
合計		124,316	81,574	31,745	21,275	50,935	
伊賀森林計画区	伊賀県民局	上野市	1,244	725	4,430	7,163	124
		名張市	4,220	4,961	3,014	7,048	2,062
		伊賀町	1,553	2,135	2,172	434	995
		島ヶ原村	434	393	733	718	0
		阿山町	167	1,044	1,735	948	701
		大山田村	5,856	6,573	2,591	603	1,813
		青山町	7,116	8,014	2,680	0	1,432
計		20,590	23,845	17,355	16,914	7,127	
尾鷲熊野森林計画区	紀北県民局	尾鷲市	12,732	10,189	2,388	1,763	2,026
		紀伊長島町	7,785	4,126	1,854	0	939
		海山町	9,055	6,406	3,358	0	282
		計	29,572	20,721	7,600	1,763	3,247
	紀南県民局	熊野市	18,238	16,350	4,756	1,806	1,509
		御浜町	4,413	2,055	751	76	110
		紀宝町	5,485	3,954	1,670	339	1,146
		紀和町	8,930	7,085	2,656	18	3,312
		鶯殿村	0	0	14	29	29
		計	37,066	29,444	9,847	2,268	6,106
合計		66,638	50,165	17,447	4,031	9,353	

※ 各機能においてI（木材生産についてはI，II）と評価される森林

地域森林計画資料

(6) 森林の所有規模別所有者数及び面積

区 分	北 伊 勢				南 伊 勢				伊	
	人 数	率	面 積	率	人 数	率	面 積	率	人 数	率
1ha未満	38,499	76	9,975	12	28,584	64	8,911	6	21,011	74
1～5ha	9,859	19	20,336	25	11,506	26	25,518	17	6,181	22
5～10ha	1,405	3	9,584	12	2,234	5	15,519	10	799	3
10～20ha	653	1	8,906	11	1,167	3	16,237	11	358	1
20～30ha	188	0	4,555	6	327	1	7,954	5	100	0
30～50ha	130	0	4,862	6	260	1	10,037	7	61	0
50～100ha	119	0	8,003	10	167	0	11,535	8	32	0
100～200ha	38	0	5,007	6	77	0	10,678	7	11	0
200ha以上	25	0	10,851	13	79	0	46,041	30	6	0
計	50,916	100	82,078	100	44,401	100	152,430	100	28,559	100
率	36		24		32		44		20	

単位：人, ha, %

賀		尾 鷲 ・ 熊 野				計			
面積	率	人数	率	面積	率	人数	率	面積	率
6,356	16	9,277	57	3,394	5	97,371	69	28,636	8
12,896	32	5,086	31	11,314	15	32,632	23	70,064	20
5,440	14	1,007	6	7,016	9	5,445	4	37,559	11
4,955	12	527	3	7,238	10	2,705	2	37,336	11
2,425	6	187	1	4,530	6	802	1	19,464	6
2,327	6	142	1	5,416	7	593	0	22,642	6
2,126	5	95	1	6,713	9	413	0	28,377	8
1,327	3	46	0	6,504	9	172	0	23,516	7
2,433	6	38	0	22,092	30	148	0	81,417	23
40,285	100	16,405	100	74,217	100	140,281	100	349,010	100
12		12		21		100		100	

地域森林計画資料

(7) 国有林の概要 (林野庁所管)

営林署	市町村	区分	面積					総数
			総数	人工林	天然林	無立木地	除地	
県計		国有林	21,479	10,932	9,222	475	850	3,142
		官行造林	2,092	1,944	0	0	148	280
三	四日市市	国有林	309	82	1490		37	30
		官行造林	0					0
重	桑名市	国有林						0
		官行造林						0
鈴鹿市	鈴鹿市	国有林	167	33	88		46	9
		官行造林	39	36			3	4
龜山市	龜山市	国有林	354	128	175		51	24
		官行造林	0					0
多度町	多度町	国有林	89	84	1		4	10
		官行造林	0					0
北勢町	北勢町	国有林	1,019	953	12	23	31	134
		官行造林	0					0
大安町	大安町	国有林	0				10	4
		官行造林	42	32				
菰野町	菰野町	国有林	76	74			2	13
		官行造林	0					0
芸濃町	芸濃町	国有林	189	150	29	5	5	24
		官行造林	30	29			1	3
白山町	白山町	国有林	0					0
		官行造林	101	95			6	16
美杉村	美杉村	国有林	344	205	130		9	59
		官行造林	126	110			16	14
松阪市	松阪市	国有林	455	435	4	3	13	81
		官行造林	0					0
飯高町	飯高町	国有林	994	282	591		121	100
		官行造林	0					0
宮川村	宮川村	国有林	5,769	2,951	2,653	11	154	968
		官行造林	0					0
南島町	南島町	国有林	0					0
		官行造林	198	162			36	19
大宮町	大宮町	国有林	0					0
		官行造林	129	127			1	19
紀勢町	紀勢町	国有林	0					0
		官行造林	113	113			0	17
大内山村	大内山村	国有林	0					0
		官行造林	480	432			48	65
上野市	上野市	国有林	334	89	239	6	0	34
		官行造林	0					0
伊賀町	伊賀町	国有林						0
		官行造林	13	13			0	2
島ヶ原村	島ヶ原村	国有林	168	40	126	2	0	16
		官行造林	0					0
阿山町	阿山町	国有林	785	287	474	24	0	78
		官行造林	0					0
大山田村	大山田村	国有林	0					0
		官行造林	87	85			2	13
尾鷲市	尾鷲市	国有林	2,770	1,532	1,093	1	144	401
		官行造林	0					0
紀伊長島町	紀伊長島町	国有林	631	289	268		74	95
		官行造林	647	622			25	104
海山町	海山町	国有林	3,652	844	2,446	362		414
		官行造林	0					0
計	計	国有林	18,105	8,458	8,519	437	691	2,490
		官行造林	2,004	1,856	0	0	148	280
新宮営林署	熊野市	国有林	3,316	2,471	655	38	152	648
		官行造林	0					0
御浜町	御浜町	国有林	45	1	38		6	9
		官行造林	54	54			0	0
紀宝町	紀宝町	国有林	11	2	8		1	1
		官行造林	34	34			0	0
鵜殿村	鵜殿村	国有林	2		2		0	0
		官行造林	0				0	0
計	計	国有林	3,374	2,474	703	38	159	658
		官行造林	88	88	0	0	0	0

単位 面積：ha 蓄積：千m³

蓄積		林道		8年度実績			
人工林	天然林	個所数	延長 km	伐採面積 ha	採伐 m³	新植 ha	育林 ha
2,018	1,124	48	162	85	12,413	14	367
280	0	0	0	15	3,364	0	3
16	14						16
4	5						
4							
16	8						
9	1	1	4				4
132	2	8	23	5	1,108		51
4							
13							
22	2	1	0	0	1		5
3							
16				13	3,279		
43	16			0	27		
14							
81	0	2	6				41
50	50	2	6	11	2,238		
463	505	9	57	0	3	3	8
19							
19							3
17							
65							
10	24	1	1				4
2							
2							
3	13						3
30	48	3	3	0	2		31
13							
313	88	2	7				41
70	25						
104				2	85		
162	252	5	10	7	1,450		51
1,439	1,045	34	116	23	4,829	3	255
280	0	0	0	15	3,364	0	3
579	69	14	46	62	7,540	11	112
0	9			0	44		
	1						
579	79	14	46	62	7,584	11	112
0	0	0	0	0	0	0	0

森林保全課

(8) 公団造林の概要

①事業実施状況(9年度分)

単位: 件、ha

市町村名	契約 件数	契約 面積	植栽 面積	齢 級 別 面 積 内 訳							
				I	II	III	IV	V	VI	VII	VIII
5	299	12,578	9,618	805	847	1,404	1,124	1,745	2,612	1,081	
6	313	12,751	9,725	755	853	1,163	1,345	1,493	2,538	1,578	
7	321	12,903	9,859	741	850	977	1,550	1,226	2,386	2,129	
8	338	13,204	10,116	841	877	854	1,613	1,013	2,247	2,480	191
9	349	13,398	10,296	877	815	834	1,590	994	1,987	2,612	587
鈴鹿市	11	292	196	6			66	24		52	48
亀山市	1	31	31							28	3
北勢町	9	326	283	45	43	51	54	24	66		
大安町	4	127	93						16	40	37
藤原町	5	81	62	12	10	26				14	
菰野町	1	73	52						35	17	
計	31	930	717	63	53	77	120	48	117	151	88
久居市	5	88	79			5	10	8	56		
芸濃町	6	100	90	23	21				14	32	
美里村	7	164	102	8	2	2	3	2	31	54	
白山町	12	285	272	21	5	17	19			138	72
美杉村	29	453	389	51	36	32	58	8	126	46	32
計	59	1,090	932	103	64	56	90	18	227	270	104
飯南町	3	88	81						19	62	
飯高町	35	1,157	966	84	35	67	80	11	121	475	93
大台町	6	87	71	26					15	30	
勢和村	5	324	200	87	41			9	7	56	
宮川村	21	1,221	980	58	69	10	92	74	145	486	46
計	70	2,877	2,298	255	145	77	172	94	307	1,109	139
南島町	16	1,579	1,009	33	77	157	356	259	127		
大宮町	11	418	370	21			5	7	59	211	67
紀勢町	12	638	556	11	79	77	43	39	113	132	62
大内山村	12	523	467		6	9	52	46	102	197	55
度会町	47	1,566	1,306	41	143	174	306	233	313	96	
計	98	4,724	3,708	106	305	417	762	584	714	636	184
上野市	2	46	27				1		26		
伊賀町	7	101	87	2		17	10	5	7	41	5
大山田村	7	159	125	5	13	8	21	8		54	16
青山町	2	13	13							8	5
名張市	2	36	25	20	5						
計	20	355	277	27	18	25	32	13	33	103	26
尾鷲市	20	1,508	1,026	109	84	67	175	130	287	174	
紀伊長島町	11	430	356	9	40	56	111	10	15	86	29
海山町	12	587	301	34	33	10	72	49	70	33	
計	43	2,525	1,683	152	157	133	358	189	372	293	29
熊野市	13	207	194	142	52						
御浜町	4	175	76	6	21	49					
紀宝町	2	11	8	8							
紀和町	9	504	403	15			56	48	217	50	17
計	28	897	681	171	73	49	56	48	217	50	17

紀和町の内、1件(69ha)Ⅳ齢級24haⅤ齢級20haは和歌山県北山村

森林開発公団資料

②土地所有形態別、契約形態別、件数面積

単位：件、ha

契約形態	所有形態	市 町 村		財 産 区		記 名 共 有		個 人		森 林 組 合		会 社		そ の 他 法 人		合 計	
		件数	面積	件数	面積	件数	面積	件数	面積	件数	面積	件数	面積	件数	面積	件数	面積
5		118	6,282	17	1,051	68	2,126	40	907	38	1,431	9	353	9	428	299	12,578
6		119	6,289	19	1,070	72	2,173	44	963	39	1,462	11	366	9	428	313	12,751
7		126	6,729	16	708	71	2,110	46	1,008	41	1,520	11	365	10	463	321	12,903
8		127	6,728	16	719	76	2,185	52	1,141	44	1,546	12	411	11	474	338	13,204
9		128	6,765	16	724	81	2,232	56	1,222	44	1,555	13	424	11	476	349	13,398
内 訳	2 者	118	6,553	11	594	57	1,655	31	822	31	1,149	5	110	8	413	261	11,296
	3 者	10	212	5	130	24	577	25	400	13	406	8	314	3	63	88	2,102

森林開発公団資料

2. 林家・林業の概要

林業振興課

(1) 人口・就業者・林家

森計林区	県民局	市町村名	世帯数 (戸)	人口(人)			総数	第 農業	
				総数	男	女			
		3	557,931	1,805,686	876,123	929,563			
		4	569,198	1,817,355	881,910	935,445			
		5	578,455	1,825,538	886,054	939,484			
		6	587,968	1,835,043	890,587	944,456			
		7	596,909	1,841,358	893,982	947,376	948,971	45,037	
		8	607,368	1,849,462	898,637	950,825			
北伊勢森林計画区	北勢民局	四日市市	97,027	287,183	141,325	145,858	151,205	3,426	
		桑名市	34,363	104,552	51,258	53,294	53,568	1,056	
		鈴鹿市	59,275	181,942	91,193	90,749	94,077	4,463	
		亀山市	12,236	39,065	19,398	19,667	20,098	1,110	
		多度町	2,933	11,232	5,402	5,830	5,825	433	
		長島町	4,595	15,341	7,491	7,850	8,255	593	
		木曾岬町	1,960	7,250	3,633	3,617	4,131	526	
		北勢町	3,984	14,523	7,080	7,443	7,563	409	
		員弁町	2,636	8,690	4,500	4,190	4,869	174	
		大安町	4,473	14,898	7,364	7,534	7,830	359	
		東員町	7,214	26,323	12,979	13,344	13,148	284	
		藤原町	2,079	7,595	3,656	3,939	3,826	167	
		菰野町	10,505	36,006	17,560	18,446	18,139	797	
		楠町	3,627	10,812	5,265	5,547	6,042	128	
		朝日町	2,292	6,955	3,467	3,488	3,648	71	
		川越町	3,742	10,963	5,477	5,486	5,962	122	
		関町	2,473	7,517	3,721	3,796	3,983	141	
	計	255,414	790,847	390,769	400,078	412,169	14,259		
		津地方民局	津市	61,052	164,178	79,939	84,239	81,476	2,630
			久居市	13,575	40,505	20,169	20,336	20,908	1,094
			河芸町	5,272	16,671	8,069	8,602	8,554	274
			芸濃町	2,504	9,142	4,445	4,697	4,742	592
			美里村	1,226	4,419	2,106	2,313	2,385	289
			安濃町	3,023	10,823	5,293	5,530	5,749	413
			香良洲町	1,595	5,432	2,604	2,828	3,025	95
			一志町	4,538	14,467	6,922	7,545	7,592	604
			白山町	3,865	14,132	6,999	7,133	7,105	525
	嬉野町		5,387	17,844	8,598	9,246	9,349	589	
	美杉村	2,741	7,763	3,595	4,168	4,069	500		
	三雲町	3,037	10,577	5,044	5,533	5,473	574		
	計	107,815	315,953	153,783	162,170	160,427	8,179		
	計	363,229	1,106,800	544,552	562,248	572,596	22,438		
南伊勢森林計画区	松阪地方民局	松阪市	41,038	123,018	59,267	63,751	62,553	3,271	
		飯南町	1,824	6,446	3,075	3,371	3,216	383	
		飯高町	1,887	5,877	2,811	3,066	2,983	287	
		多気町	2,981	10,354	5,161	5,193	5,630	1,105	
		明和町	5,860	21,886	10,451	11,435	11,380	1,140	

就業者数 (人)					林家数 (戸)		
1次産業		第2次産業	第3次産業	分類不能	総数	非農林家	農家林家
林業	漁業						
					131,520	49,362	32,796
					49,362	16,526	
2,338	14,234	355,048	529,942	2,372			
13	211	61,161	85,759	635	1,649	356	1,293
4	376	21,113	30,893	126	969	554	415
23	326	40,869	48,010	386	1,490	495	995
20	1	9,077	9,862	28	1,801	409	1,392
11	6	2,732	2,639	4	422	37	385
1	165	2,807	4,681	8	49	25	24
	63	1,746	1,795	1	19	11	8
18		3,864	3,255	17	1,010	165	845
		2,568	2,115	12	193	41	152
3		4,160	3,290	18	444	65	379
		6,060	6,779	25	149	38	111
1		1,928	1,720	10	914	224	690
13	5	7,816	9,483	25	570	178	392
	27	3,087	2,789	11	38	30	8
2		1,795	1,779	1	142	43	99
	19	2,731	3,076	14	39	25	14
31		1,915	1,893	3	480	112	368
140	1,199	175,429	219,818	1,324	10,378	2,808	7,570
27	97	22,957	55,448	317	1,567	935	632
23	1	6,723	13,021	46	917	296	621
2	45	3,555	4,672	6	340	51	289
30		1,955	2,161	4	472	52	420
8		846	1,238	4	685	73	612
2		2,180	3,147	7	733	111	622
	115	1,279	1,535	1	6	5	1
10		2,716	4,246	16	756	211	545
14	1	2,443	4,108	14	1,161	184	977
26	5	3,406	5,282	41	540	133	407
138	5	1,591	1,832	3	1,195	269	926
	36	1,965	2,890	8	80	21	59
280	305	51,616	99,580	467	8,452	2,341	6,111
420	1,504	227,045	319,398	1,791	18,830	5,149	13,681
69	334	21,673	37,121	85	1,860	467	1,393
120	1	1,389	1,322	1	679	135	544
234	1	1,273	1,181	7	834	293	541
2		2,088	2,425	10	1,116	151	965
5	266	4,332	5,611	26	296	36	260

(つづき)

森林計画区	県民局	市町村名	世帯数 (戸)	人 口 (人)			総 数	第 農 業
				総 数	男	女		
南 伊 勢 森 林 計 画 区		大台町	2,368	7,505	3,558	3,947	3,955	403
		勢和村	1,463	5,380	2,518	2,862	2,750	403
		宮川村	1,454	4,124	1,896	2,228	1,977	156
		計	58,875	184,590	88,737	95,853	94,444	7,148
	南 勢 志 摩 県 民 局	伊勢市	34,444	102,322	48,063	54,259	51,635	1,548
		鳥羽市	8,561	26,562	12,627	13,935	14,315	223
		玉城町	3,711	13,494	6,554	6,940	7,078	866
		二見町	2,697	8,877	4,245	4,632	4,901	127
		小俣町	5,838	18,425	8,952	9,473	9,727	456
		南勢町	3,380	10,854	5,127	5,727	5,653	483
		南島町	3,212	8,535	4,046	4,489	4,319	200
		大宮町	1,741	5,460	2,567	2,893	2,676	187
		紀勢町	1,736	4,772	2,276	2,496	2,538	86
		御薊村	3,011	8,772	4,144	4,628	4,607	322
		大内山村	618	1,588	734	854	748	82
		度会町	2,293	9,100	4,391	4,709	4,753	412
		浜島町	2,056	6,426	3,012	3,414	2,583	134
		大王町	2,992	8,894	4,099	4,795	4,599	34
		志摩町	4,795	15,374	7,060	8,314	8,323	77
		阿児町	7,214	22,408	10,583	11,825	11,721	368
磯部町	3,367	9,771	4,618	5,153	5,433	553		
計	91,666	281,634	133,098	148,536	146,609	6,158		
計	150,541	466,224	221,835	244,389	241,053	13,306		
伊 賀 森 林 計 画 区	伊 賀 県 民 局	上野市	19,987	60,939	29,490	31,449	31,944	2,328
		名張市	24,763	81,192	39,289	41,903	37,743	1,297
		伊賀町	3,173	11,178	5,449	5,729	5,795	814
		島ヶ原村	807	2,909	1,357	1,552	1,613	229
		阿山町	2,288	8,529	4,118	4,411	4,533	451
		大山田村	1,711	6,179	2,932	3,247	3,337	435
		青山町	3,347	11,848	5,683	6,165	5,804	520
		計	56,076	182,774	88,318	94,456	90,769	6,074
尾 鷲 熊 野 森 林 計 画 区	紀 北 県 民 局	尾鷲市	10,276	24,880	11,671	13,209	12,319	111
		紀伊長島町	4,315	11,554	5,401	6,153	5,829	154
		海山町	4,001	10,679	4,993	5,686	5,046	89
		計	18,592	47,113	22,065	25,048	23,194	354
	紀 南 県 民 局	熊野市	9,134	22,022	10,425	11,597	9,832	654
		御浜町	3,967	9,858	4,568	5,290	4,955	1,500
		紀宝町	3,151	8,108	3,772	4,336	3,774	563
		紀和町	909	1,756	763	993	664	100
		鵜殿村	1,769	4,807	2,339	2,468	2,134	48
		計	18,930	46,551	21,867	24,684	21,359	2,865
計	37,522	93,664	43,932	49,732	44,553	3,219		

就業者数 (人)					林家数 (戸)		
1次産業		第2次産業	第3次産業	分類不能	総数	非農林家	農家林家
林業	漁業						
59	2	1,482	2,003	6	388	63	325
10		1,062	1,272	3	568	83	485
209	1	786	822	3	779	375	404
708	605	34,085	51,757	141	6,520	1,603	4,917
16	534	16,728	32,711	98	1,216	712	504
4	1,901	2,814	9,362	11	1,355	808	547
4	1	2,713	3,477	17	513	65	448
2	250	1,646	2,865	11	175	65	110
	15	3,637	5,603	16	70	54	16
19	953	1,557	2,638	3	1,074	550	524
29	1,302	1,170	1,614	4	602	359	243
89	4	1,126	1,270		731	232	499
50	342	1,025	1,034	1	500	290	210
2	3	1,564	2,706	10	28	26	2
36	1	270	359		240	53	187
107		2,126	2,105	3	810	100	710
	419	729	2,296	5	291	126	165
1	505	1,626	2,432	1	455	408	47
	2,356	2,110	3,775	5	260	206	54
	1,073	2,383	7,881	16	769	327	442
2	242	1,382	3,247	7	874	320	554
361	9,901	44,606	85,375	208	9,963	4,701	5,262
1,069	10,506	78,691	137,132	349	16,483	6,304	10,179
29		13,351	16,209	27	2,883	729	2,154
69		13,884	22,372	121	1,609	487	1,122
3		2,496	2,471	11	976	112	864
1		498	878	7	155	12	143
6		2,242	1,830	4	972	172	800
60	1	1,521	1,319	1	956	231	725
75		2,125	3,064	20	897	172	725
243	1	36,117	48,143	191	8,448	1,915	6,533
144	836	3,433	7,785	10	938	854	84
88	595	1,952	3,030	10	671	457	214
122	446	1,838	2,548	3	517	342	175
354	1,877	7,223	13,363	23	2,126	1,653	473
170	295	2,675	6,036	2	1,402	813	589
16	37	1,022	2,374	6	793	218	575
41	5	1,278	1,884	3	803	270	533
19		186	358	1	371	154	217
6	9	811	1,254	6	106	90	16
252	346	5,972	11,906	18	3,475	1,545	1,930
606	2,223	13,195	25,269	41	5,601	3,198	2,403

国勢調査、第44次三重農林水産統計年報 (ただし、林家数は1990年農林業センサス)

(2) 林業所得

単位 { 所得：100万円
割合：%

区分 年	生産林業 所得	部門別生産林業所得				生産林業所得に占める割合	
		木材生産	薪炭生産	栽培きのこ 類生産	林野副産 物採取	木材生産	栽培きのこ 類生産
4	19,453	16,539	56	2,735	123	85.0	14.1
5	19,050	16,202	47	2,562	239	85.0	13.4
6	18,539	15,834	33	2,373	299	85.4	12.8
7	16,153	13,628	25	2,316	183	84.4	14.3
8	17,012	14,567	26	2,326	93	85.6	13.7

生産林業所得統計報告書

(3) 林業粗生産額

単位 { 粗生産額：100万円
割合：%

区分 年	林業 粗生産額	部門別林業粗生産額				林業粗生産額に占める割合	
		木材生産	薪炭生産	栽培きのこ 類生産	林野副産 物採取	木材生産	栽培きのこ 類生産
4	25,979	21,145	73	4,639	123	81.4	17.9
5	25,613	20,865	60	4,448	239	81.5	17.4
6	24,360	20,145	43	3,873	299	82.7	15.9
7	21,863	17,545	32	4,102	183	80.2	18.8
8	22,929	18,530	33	4,273	93	80.8	18.6

生産林業所得統計報告書

(4) 森林施業計画認定事業実績

面積：ha, %

年度	県民局	属人 a			団共 b	特 定 c	一 般 d	重複面積 e	実面積 a+b+c+d-e	カーパー率
		大臣	知事	所長						
平成5年度	北 勢	151		2,196	800			66	3,081	
	津地方	656	78	351	5,500	86	7	600	6,078	
	松阪地方	2,645	725	436	7,910			545	11,171	
	南勢志摩	301	28	2,672	5,984			624	8,361	
	伊 賀	449		83	1,019			76	1,476	
	紀 北	261	1,979	7,088	5,001			2,131	12,198	
	紀 南	111		143	7,135	288	235	562	7,351	
	計	4,574	2,810	12,970	33,349			4,603	49,716	
平成6年度	北 勢	209		611	1,285			7	2,097	
	津地方	208	307	13	3,500			16	4,012	
	松阪地方	109	408	139	11,718			186	12,188	
	南勢志摩	73	44		6,054			1,055	5,116	
	伊 賀	140	36	16	1,784			0	1,975	
	紀 北	1,386	15	1,804	7,223			4,560	5,869	
	紀 南	1,530		323	5,758			815	6,824	
	計	3,655	810	2,906	37,349			6,639	38,082	
平成7年度	北 勢	1,538			1,504			7	3,036	
	津地方	381	27	113	5,216			684	5,053	
	松阪地方	8	1,552	2,582	10,840			1,937	13,045	
	南勢志摩		386		5,295			471	5,210	
	伊 賀	72		12	5,758			115	5,728	
	紀 北	7	469	1,003	5,183			3,349	3,313	
	紀 南	2,316	5	663	5,253			226	8,010	
	計	4,323	2,439	4,373	39,049			6,789	43,394	
平成8年度	北 勢				1,512			34	1,479	
	津地方	41	16	185	6,411			848	5,805	
	松阪地方	8	1,524	1,300	9,228			840	11,221	
	南勢志摩	5,670	611		5,283	153		590	11,128	
	伊 賀	66		10	3,158			133	3,100	
	紀 北		517	389	5,170			2,573	3,503	
	紀 南	715	14	104	7,923			1,255	7,501	
	計	6,500	2,683	1,987	38,686	153		6,272	43,737	
平成9年度	北 勢	1		1,920	875				2,797	
	津地方	170	179	104	8,883	95	4	321	9,113	
	松阪地方	56		1,914	6,165			127	8,008	
	南勢志摩		16	473	6,929	337	220	504	7,471	
	伊 賀	52			5,151			67	5,135	
	紀 北	6		490	3,359			1,455	2,401	
	紀 南	384		156	6,136			287	6,389	
	計	668	195	5,057	37,498	431	225	2,761	41,313	
認定 果計	北 勢	1,900		4,726	5,977			113	12,490	32.2
	津地方	1,456	606	766	29,510	181	11	2,468	30,060	66.5
	松阪地方	2,826	4,210	6,372	45,861			3,635	55,634	78.2
	南勢志摩	6,044	1,085	3,145	29,546	490	220	3,244	37,286	45.9
	伊 賀	779	36	121	16,869			391	17,414	43.2
	紀 北	1,660	2,980	10,774	25,937			14,037	27,284	82.7
	紀 南	5,059	19	1,390	32,232	288	235	3,145	36,075	87.5
計	19,720	8,936	27,294	185,931	958	467	27,063	216,243	61.6	

林業振興課資料

3. 県行造林

県行造林

林業振興課

(1) 県行造林の概要

県民局	市 町 村	県行造林名	契約の種類	契約期間	分 収 率 (県:土地所有者)	総
						面積
県 計						3,548.77
北 勢	鈴 鹿 市	庄 内	模 範 林	M39~H51	9:1 5:5 6:4	111.68
		椿	県政100年	S53~H60	6:4	98.20
	亀 山 市	野 登	模 範 林	M39~H28	5:5	63.38
		十 社	模 範 林	M39~H51	9:1 5:5 6:4	108.76
	北 勢 町	〃	県 庁 舎	S41~H28	6:4	62.87
		小 計				171.63
	関 町	関	県政100年	S52~H59	6:4	88.84
計					533.73	
津 地 方	久 居 市	榑 原	模 範 林	M39~H51	9:1 5:5 6:4	120.82
	美 里 村	長 野	2,600年	S25~H22	5:5	336.74
	芸 濃 町	草 生	講 和	S28~H35	5:5	14.28
	白 山 町	白 山	県 庁 舎	S41~H28	6:4	63.28
	美 杉 村	竹 原	模 範 林	M39~H24	9:1 5:5	80.62
		八 知	2,600年	S26~H33	5:5	55.70
		下 之 川	皇 太 子	S37~H24	6:4	8.48
		伊 勢 地	2,600年	S25~H12	5:5	24.56
		太 郎 生	講 和	S28~H35	5:5	50.34
	計					754.82
松 阪 地 方	飯 高 町	宮 前	講 和	S28~H35	5:5	102.87
		〃	皇 太 子	S37~H24	6:4	40.68
		小 計				143.55
	大 台 町	波 瀬	2,600年	S30~H33	5:5	82.39
		三 瀬 谷	大 礼	S19~H52	5:5 6:4	106.75
		〃	皇 太 子	S37~H24	6:4	84.34
		小 計				191.09
	宮 川 村	荻 原	模 範 林	M39~H27	5:5	121.67
計					538.70	

単位：ha, m³

資 源 内 訳						備 考
数	人 工 林		天 然 林		除 地	
蓄 積	面 積	蓄 積	面 積	蓄 積	面 積	
533,648	2,725.90	491,555	584.17	42,093	238.70	
12,927	90.52	12,264	12.22	663	8.94	
5,991	34.45	1,571	61.40	4,420	2.35	
11,991	59.93	11,915	1.13	76	2.32	
17,066	105.51	16,974	1.53	92	1.72	
9,036	62.86	9,036	—	—	0.01	
26,102	168.37	26,010	1.53	92	1.73	
4,845	43.38	3,000	42.87	1,845	2.59	
61,856	396.65	54,760	119.15	7,096	17.93	
20,328	118.40	20,297	1.47	31	0.95	
40,649	160.88	28,526	142.25	12,123	33.61	
3,205	14.28	3,205	—	—	—	
11,885	61.75	11,885	—	—	1.53	
18,774	72.48	18,702	0.80	72	7.34	
13,007	52.28	13,007	—	—	3.42	
1,928	8.44	1,928	—	—	0.04	
5,499	23.61	5,499	—	—	0.95	
6,815	36.25	6,298	8.36	517	5.73	
122,090	548.37	109,347	152.88	12,743	53.57	
17,630	68.38	16,901	11.00	729	23.49	
7,885	37.07	7,763	2.07	122	1.54	
25,515	105.45	24,664	13.07	851	25.03	
16,493	52.87	15,082	20.19	1,411	9.33	
24,725	106.65	24,725	—	—	0.10	
15,832	83.59	15,832	—	—	0.75	
40,557	190.24	40,557	—	—	0.85	
15,936	85.00	15,858	2.18	78	34.49	
98,501	433.56	96,161	35.44	2,340	69.70	

県民局	市 町 村	県行造林名	契約の種類	契約期間	分 収 率 (県:土地所有者)	総
						面積
南勢志摩	南 勢 町	南 勢	県政100年	S52~H59	6:4	155.46
	南 島 町	南 島	皇 太 子	S37~H24	6:4	46.95
	大 宮 町	七 保	大 礼	S19~H52	5:5 6:4	79.72
		滝 原	県 庁 舎	S41~H28	6:4	40.36
	紀 勢 町	柏 崎	講 和	S28~H34	5:5	21.29
		〃	県 庁 舎	S41~H28	6:4	36.12
		小 計				57.41
	大 内 山 村	大 内 山	模 範 林	M39~H51	9:1 5:5 6:4	128.46
		〃	大 礼	S6~H51	5:5	94.52
		小 計				222.98
	度 会 町	一 之 瀬	大 礼	S5~H48	5:5 6:4	202.31
計					805.19	
伊 賀	名 張 市	国 津	模 範 林	M39~H51	9:1 5:5 6:4	96.11
		〃	2,600年	S25~H33	5:5	71.65
		〃	講 和	S28~H35	5:5	59.10
		小 計				226.86
	伊 賀 町	柘 植	2,600年	S25~H11	5:5	13.65
		〃	講 和	S28~H15	5:5	7.27
		小 計				20.92
	大 山 田 村	布 引	模 範 林	M39~H28	9:1 5:5	87.91
計					335.69	
紀 北	尾 鷲 市	尾 鷲	模 範 林	M39~H26	5:5	68.35
		九 鬼	講 和	S28~H35	5:5	42.61
		南 輪 内	講 和	S28~H35	5:5	128.01
		〃	皇 太 子	S37~H11	6:4	9.11
		〃	県 庁 舎	S42~H29	6:4	58.45
		小 計				195.57
	紀伊長島町	長 島	2,600年	S30~H23	5:5	38.14
		赤 羽	模 範 林	M44~H16	5:5	31.04
		〃	大 礼	S6~H21	5:5	6.41
		〃	2,600年	S26~H17	5:5	38.29
小 計					75.74	
計					420.41	
紀 南	熊 野 市	新 鹿	皇 太 子	S37~H24	6:4	80.96
	紀 和 町	大 峯	県 庁 舎	S41~H28	6:4	79.27
	計					160.23

單位：ha. m³

資 源 內 訳						備 考
数	人 工 林		天 然 林		除 地	
蓄 積	面 積	蓄 積	面 積	蓄 積	面 積	
9,001	98.38	5,489	36.59	3,512	20.49	
5,163	46.95	5,163	—	—	—	
13,726	75.13	13,628	3.11	98	1.48	
7,893	39.65	7,851	0.55	42	0.16	
4,632	21.29	4,632	—	—	—	
5,569	35.72	5,569	—	—	0.40	
10,201	57.01	10,201	—	—	0.40	
25,022	114.38	24,353	12.58	669	1.50	
16,227	69.90	14,939	22.77	1,288	1.85	
41,249	184.28	39,292	35.35	1,957	3.35	
21,761	140.23	18,786	45.10	2,975	16.98	
108,994	641.63	100,410	120.70	8,584	42.86	
10,635	96.11	10,635	—	—	—	
12,178	71.02	12,178	—	—	0.63	
8,904	56.06	8,904	—	—	3.04	
35,157	223.19	35,157	—	—	3.67	
2,819	13.60	2,819	—	—	0.05	
1,798	7.12	1,798	—	—	0.15	
4,617	20.72	4,617	—	—	0.20	
17,804	87.72	17,804	—	—	0.19	
57,578	331.63	57,578	—	—	4.06	
10,485	50.09	9,155	14.73	1,330	3.53	
7,057	28.36	5,940	13.23	1,117	1.02	
13,745	52.24	8,610	70.66	5,135	5.11	
1,009	2.50	493	6.00	516	0.61	
5,313	17.67	2,605	39.38	2,708	1.40	
20,067	72.41	11,708	116.04	8,359	7.12	
936	25.43	446	11.68	490	1.03	
6,386	30.74	6,373	0.12	13	0.18	
2,084	6.41	2,084	—	—	—	
8,859	36.80	8,838	0.20	21	1.29	
17,329	73.95	17,295	0.32	34	1.47	
55,874	250.24	44,544	156.00	11,330	14.17	
14,801	60.50	14,801	—	—	20.46	
13,954	63.32	13,954	—	—	15.95	
28,755	123.82	28,755	—	—	36.41	

林業振興課資料

(2) 県行造林事業の実績

単位：ha, 材積m³

年度 区民局	主伐		造林			保						育				複層			林
	面積	材積	総数	再造林	拡大造林	総数	補植	下刈	間伐	枝打	除伐	その他	造成	樹下植栽	下刈	その他			
4	14.24	4,790	-	-	-	445.14	2.00	53.09	209.36	85.68	95.01	-	3.00	2.00	3.04	3.04			
5	4.21	1,523	-	-	-	384.18	-	40.10	197.89	46.15	100.04	-	-	3.00	5.04	2.00			
6	-	-	-	-	-	436.03	-	15.11	284.36	57.42	79.14	-	-	-	8.04	3.00			
7	10.73	4,104	-	-	-	443.05	-	16.98	239.30	57.44	129.33	-	-	-	8.04	-			
8	4.25	1,672	-	-	-	433.77	0.81	5.21	258.59	55.88	105.24	-	-	-	8.04	-			
北勢	-	-	-	-	-	68.66	-	5.21	18.74	16.82	27.89	-	-	-	-	-			
津地方	-	-	-	-	-	61.32	-	-	54.67	3.61	-	-	-	-	3.04	-			
松阪地方	-	-	-	-	-	88.53	-	-	76.37	0.90	9.26	-	-	-	2.00	-			
南勢志摩	-	-	-	-	-	135.59	0.81	-	76.45	20.81	34.52	-	-	-	3.00	-			
伊賀	4.25	1,672	-	-	-	41.03	-	-	15.72	9.61	15.70	-	-	-	-	-			
紀北	-	-	-	-	-	19.01	-	-	9.69	-	9.32	-	-	-	-	-			
紀南	-	-	-	-	-	19.63	-	-	6.95	4.13	8.55	-	-	-	-	-			

林業振興課資料

4 . 造 林 ・ 間 伐

造林・間伐

森林保全課

(1) 人工造林・保育面積

森林計画区	県民局	市町村名	人工造林							
			計	造林区分別		造林種別				
				再造林	拡大造林	補助	融資	自力	公団	
		5	630	438	192	463	17	38	112	
		6	536	354	182	358	16	51	111	
		7	550	351	199	342	30	38	140	
		8	484	240	244	241	7	39	197	
		9	508	277	231	254	7	66	181	
北伊勢森林計画区	北勢民局	四日市市	1	1		0				
		桑名市	0							
		鈴鹿市	3		3	0			3	
		亀山市	4		4	3		1		
		多度町	0							
		長島町	0							
		木曾岬町	0							
		北勢町	15	4	11	5			10	
		員弁町	0							
		大安町	0							
		東員町	0							
		藤原町	4	3	1	3	0	1	0	
		菰野町	1	0	1			1		
		楠町	0							
		朝日町	0							
		川越町	0							
		関町	1		1	1				
		計	29	8	21	12	0	4	13	
			津地方民局	津市	0					
		久居市		0						
	河芸町	0								
	芸濃町	3			3			3		
	美里村	7			7			7		
	安濃町	4		4		3		1		
	香良洲町	0								
	一志町	1		1		1				
	白山町	14		1	13	2		1		
	嬉野町	10		10		10				
	美杉村	26		19	7	18		3		
	三雲町	0								
	計	65	35	30	34	0	12			
	計	94	43	51	46	0	16			
南伊勢森林計画区	松阪地方民局	松阪市	12	9	3	10		2		
		飯南町	8	8		8				
		飯高町	22	10	12	10		2		
		多気町	1		1			1		
		明和町	0							
		大台町	9	4	5	4		5		
		勢和村	12	1	11	3		9		
		宮川村	43	32	11	28		4		
		計	107	64	43	63	0	9		

單位：ha

保				育			
下		刈		枝		打	
小計	補助	融資	自力	小計	補助	融資	自力
3,072	2,416	238	418	1,541	591	193	757
2,675	1,902	229	544	964	2,768	210	752
2,788	1,776	244	768	1,464		182	514
2,279	1,419	163	697	1,054	616	111	327
1,821	1,417	89	315	1,160	470	41	649
1			1				
0				0			
11	7		4	1			1
28	27		1	15	15		
0				0			
0				0			
0				0			
46	46						
0				0			
				1			1
0				0			
10	6		4	3			3
22	2		20				
0				0			
0				0			
0				0			
14	13		1	45	37		8
132	101	0	31	65	52	0	13
0				0			
0				10			10
0				0			
5	1		4	8			8
15	1		14	5			5
0				1			1
0				0			
2	2			1			1
2			2	20		9	11
21	21			19			19
90	78		12	21		3	18
0				0			
135	103	0	32	85	0	12	73
267	204	0	63	150	52	12	86
51	38		13	18	11		7
60	47		13	78	42		36
104	69	16	19	194	81	4	109
2			2				
0				0			
50	38		12	11	9		2
15	15			2	2		
199	155		44	67	25		42
481	362	16	103	370	170	4	196

森林計画区	県民局	市町村名	人 工 造 林						
			計	造 林 区 分 別		造 林 種 別			
				再 造 林	拡 大 造 林	補 助	融 資	自 力	公 団
南伊勢森林計画区	南勢志摩県民局	伊勢市	0	0		0			
		鳥羽市	2	2		1		1	
		玉城町	2	2		1		1	
		二見町	0						
		小俣町	0						
		南勢町	3	3		1		2	
		南島町	6	1	5	1		1	4
		大宮町	22	4	18	1		4	17
		紀勢町	1	1		1			
		御園村	0						
		大内山村	0						
		度会町	12	4	8	3		4	5
		浜島町	0						
		大王町	0						
		志摩町	0						
		阿児町	0						
		磯部町	2	1	1	1		1	
計	50	18	32	10	0	14	26		
計	157	82	75	73	0	23	61		
伊賀森林計画区	伊賀県民局	上野市	1		1			1	
		名張市	6	1	5			1	5
		伊賀町	2		2	1		1	
		鳥ヶ原村	0						
		阿山町							
		大山田村	6	1	5	2		4	
		青山町	6	4	2	4		2	
		計	21	6	15	7		9	5
尾鷲熊野森林計画区	紀北県民局	尾鷲市	78	55	23	54		1	23
		紀伊長島町	14	14		9		5	
		海山町	26	20	6	13	7		6
		計	118	89	29	76	7	6	29
	紀南県民局	熊野市	79	44	35	41		3	35
		御浜町	16	16		10		6	
		紀宝町	9		9			1	8
		紀和町	14	2	12	2			12
		鶯殿村	0						
		計	118	62	56	53		10	55
計	236	151	85	59	7	16	83		

單位：ha

保					育										
刈					打										
小	計	補	助	融	資	自	力	小	計	補	助	融	資	自	力
	29		29						4						4
	10		3				7		0						
	2						2		0						
	0								0						
	0								0						
	1		1						5						5
	17		5				12		0						
	24		16				8		39		13				26
	19		18				1		28		13				15
	0								0						
	9		9				0		14		3				11
	19		15				4		47		16				31
	0								0						
	0								0						
	0								0						
	0								0						
	0				0				0						
	130		96		0		34		137		45		0		92
	611		458		16		137		507		215		4		288
	7		2				5		4		4				
	14		11				3		12		12				
	13		7				6		11		1				10
									7						7
	2		1				1		0						
	17		10				7		35		15				20
	21		21						22		20				2
	74		52		0		22		91		52		0		39
	251		215		21		15		109		18		3		88
	103		70				33		87		62		24		25
	136		75		52		9		98		20		22		56
	490		360		73		57		294		100		25		169
	229		225				4		81		26		125		55
	27		23				4		2						2
	66		60				6		22		22				
	57		35				22		13		3				10
	0								0						
	379		343		0		36		118		51		0		67
	869		703		73		93		412		151		25		236

森林保全課資料

(2) 経営形態別人工造林面積

単位：ha

区 分		総 数	県行造林	市 町 村	公団造林	任意団体	経営受託	そ の 他
県 計	5	630	9	19	112	1	339	150
	6	536	16	18	111		297	94
	7	550	11	34	140		297	68
	8	484	9	20	197	2	198	58
	9	508	23	17	181	0	213	74
管 内	北 勢	29		1	13		11	4
	津 地 方	65	6		19		26	14
	松阪地方	107	1		35		62	9
	南勢志摩	50			25		10	15
	伊 賀	21			5		16	
	紀 北	118	6	17	29		60	6
	紀 南	118	6		55		36	21

森林保全課資料

(3) 樹種別人工造林面積

単位：ha

区 分		総 数	ス ギ	ヒ ノ キ	マ ッ	ク ヌ ギ	そ の 他
県 計	5	630	148	463		1	18
	6	536	106	422	2	6	
	7	550	125	419	4		2
	8	484	104	363	5	3	9
	9	508	110	374	0	5	19
管 内	北 勢	29	2	26			1
	津 地 方	65	19	44		1	1
	松阪地方	107	37	64		3	3
	南勢志摩	50	4	42		1	3
	伊 賀	21	1	16			4
	紀 北	118	1	113			4
	紀 南	118	45	73			

森林保全課資料

(4) 複層林・育成天然林面積（造林補助事業対象分のみ）

単位：ha

区 分	複 層 林						育 成 天 然 林			
	計	樹下 植栽	受 光 伐		保 育		計	改良	保 育	
			ぬき伐	枝払い	下 刈	除間伐			下 刈	除間伐
県 計	66	19	2	0	45	0	4	0	4	0
北 勢	5	4	0	0	1	0	0	0	0	0
津 地 方	4	0	0	0	4	0	0	0	0	0
松阪地方	7	2	0	0	5	0	3	0	3	0
南勢志摩	35	12	0	0	23	0	0	0	0	0
伊 賀	1	0	0	0	1	0	1	0	1	0
紀 北	5	1	2	0	2	0	0	0	0	0
紀 南	9	0	0	0	9	0	0	0	0	0

森林保全課資料

(5) 造林用苗木生産量及び苗畑面積

単位：千本

区 分	苗 木 生 産 量					苗畑面積 (ha)	生産者数 (人)	
	総 数	ス ギ	ヒノキ	マ ツ	そ の 他			
県 計	5(春)	6,430	764	5,089	543	34	52.9	122
	6(春)	6,011	686	4,877	422	26	42.3	120
	7(春)	5,850	606	4,813	399	32	44.9	132
	8(春)	5,460	618	4,665	148	29	43.7	128
	9(春)	5,987	656	4,867	434	30	49.0	131
管 内	北 勢	966	50	502	394	20	5.0	7
	津 地 方	2,853	214	2,639	0	0	23.7	59
	松阪地方	633	171	455	0	7	5.0	14
	南勢志摩	43	0	42	0	1	1.1	1
	伊 賀	1,298	191	1,065	40	2	11.4	18
	紀 北	138	0	138	0	0	2.2	9
	紀 南	56	30	26	0	0	0.6	23

森林保全課資料

(6) 採取源指定状況

単位：ha

区 分		合 計	ス ギ	ヒ ノ キ	アカマツ	クロマツ
普通母樹		605.47	210.68	371.09	13.90	9.80
特別母樹		35.89	20.07	15.82		
育 種 母 樹	林業技術センター	17.35	6.52	8.73	0.12	1.98
	うち採種園	16.23	5.86	8.27	0.12	1.98
	採穂園	1.12	0.66	0.46		

森林保全課資料

(7) 公営種子採取の実績

単位：kg

区 分		総 数	ス ギ	ヒ ノ キ
県 計	5	262 (172)	10 (10)	252 (162)
	6	270 (180)	10 (10)	260 (170)
	7	270 (180)	10 (10)	260 (170)
	8	270 (180)	10 (10)	260 (170)
	9	275 (185)	15 (15)	260 (170)
県 民 局 別	北 勢	30		30
	津 地 方	215 (185)	15 (15)	200 (170)
	松 阪 地 方			
	南 勢 志 摩			
	伊 賀	30		30
	紀 北			
	紀 南			

森林保全課資料

(8) 次代検定林設定状況

単位：ha

区 分	総 数		ス ギ		ヒ ノ キ	
	箇所	面積	箇所	面積	箇所	面積
県 計	30	45.19	15	22.10	15	23.09

森林保全課資料

(9) 資金別・担い手別間伐面積・材積

森林計画	県民局	市町村名	間伐面積 (ha)				総計
			総数	補助	自力	融資	
		5	6,021	4,046	1,766	209	6,180
		6	5,070	2,318	2,737	15	5,109
		7	5,746	3,381	2,180	185	5,746
		8	5,479	3,874	1,402	203	5,479
		9	5,269	3,611	1,573	85	5,269
北伊勢森林計画区	北勢民局	四日市市	13		13		13
		桑名市	0				0
		鈴鹿市	16	16	0		16
		亀山市	29	29	0		29
		多度町	0				0
		長島町	0				0
		木曾岬町	0				0
		北勢町	12	12			12
		員弁町	0				0
		大安町	0	0	0		0
		東員町	0				0
		藤原町	3	3			3
		菰野町	13	13			13
		楠町	0				0
		朝日町	0				0
		川越町	0				0
	関町	132	89	43		132	
	小計	218	162	56	0	218	
	津地方民局	津市	0				0
		久居市	16	16	0	0	16
		河芸町	0				0
		芸濃町	37	20	17		37
		美里村	28	28	0		28
		安濃町	4	3	1		4
香良洲町		0				0	
一志町		17	3	14		17	
白山町		59	24	35		59	
嬉野町		80	54	26		80	
美杉村		496	322	151	23	496	
三雲町		0				0	
小計	737	470	244	23	737		
計		955	632	300	23	955	
南伊勢森林計画区	松阪地方民局	松阪市	113	75	38		113
		飯南町	202	135	67		202
		飯高町	571	255	302	14	571
		多気町	1	1	0	0	1
		明和町	0				0
		大台町	71	66	5		71
		勢和村	21	21	0	0	21
		宮川村	508	401	107		508
		小計	1,487	954	519	14	1,487

担 手 別 面 積 (ha)	担 手 別 面 積 (ha)			間 伐 材 積 (立木材積)	利 用 率 (%)
	森 林 組 合	自 力	市 町 村		
4,535	1,356	239	50	144,955	47
3,721	1,099	239	50	128,505	44
4,230	1,091	425	0	150,192	42
3,903	1,428	148	0	170,936	38
3,344	1,710	215	0	162,422	40
		13		415	0
16	0			539	8
29	0			912	10
12	0			337	0
0				0	
3				82	
13				398	34
89	43			4,281	40
162	43	13	0	6,964	28
0	0				
0	16			464	10
0	37			1,182	21
5	23			910	14
3	1			126	0
3	14			550	53
17	42			1,734	30
80		0		2,595	44
301	195			16,001	43
409	328	0	0	23,562	39
571	371	13	0	30,526	37
75	38			3,665	50
135	67	0		6,427	63
255	316	0		17,952	61
0	1	0		14	
66	5			2,159	55
21	0			657	5
401	107	0		16,503	47
953	534	0	0	47,377	54

森林計画	県民局	市町村名	間伐面積 (ha)				総計
			総数	補助	自力	融資	
南伊勢森林計画区	南勢志摩県民局	伊勢市	196	43	153	0	196
		鳥羽市	11	11	0	0	11
		玉城町	0				0
		二見町	0				0
		小俣町	0				0
		南勢町	34	34	0	0	34
		南島町	9	9	0	0	9
		大宮町	236	150	86	0	236
		紀勢町	178	146	32	0	178
		御薊村	0				0
		大内山村	169	116	53	0	169
		度会町	160	123	37	0	160
		浜島町	0				0
		大王町	0				0
		志摩町	0				0
		阿児町	0				0
		磯部町	10	10	0	0	10
		小計	1,003	642	361	0	1,003
計	2,490	1,596	880	14	2,490		
伊賀森林計画区	伊賀県民局	上野市	5	5	0	0	5
		名張市	89	89	0	0	89
		伊賀町	21	21	0	0	21
		鳥ヶ原村	8	8	0	0	8
		阿山町	3	3	0	0	3
		大山田村	138	127	11	0	138
		青山町	167	157	0	10	167
		計	431	410	11	10	431
尾鷲熊野森林計画区	紀北県民局	尾鷲市	304	187	117	0	304
		紀伊長島町	228	157	71	0	228
		海山町	289	136	153	0	289
		小計	821	480	341	0	821
	紀南県民局	熊野市	356	283	35	38	356
		御浜町	43	39	4	0	43
		紀宝町	40	38	2	0	40
		紀和町	133	133	0	0	133
		鵜殿村	0				0
		小計	572	493	41	38	572
計	1,393	973	382	38	1,393		

担 手 別 森 林 組 合	面 積 (ha)		間 伐 材 積 (立 木 材 積)	利 用 率 (%)
	自 力	市 町 村 協 業 体		
43	153	0	5,857	18
11	0	0	310	0
34	0	0	982	13
9	0	0	246	0
150	86	0	7,206	43
146	32	0	5,499	45
99	5	65	5,135	32
123	37	0	4,762	33
10	0	0	291	0
625	313	65	30,288	33
1,578	847	65	77,665	46
0	5	0	145	0
77	12	0	2,691	29
20	1	0	659	11
8	0	0	253	0
0	3	0	91	0
91	47	0	4,386	21
95	72	0	5,198	62
291	140	0	13,423	37
148	85	71	8,483	28
129	71	28	6,256	32
134	155	0	7,927	46
411	311	99	22,666	35
283	35	38	11,552	29
39	4	0	1,296	2
38	2	0	1,213	3
133	0	0	4,081	28
493	41	38	18,142	25
904	352	137	40,808	31

森林保全課資料



5 . 林 道

林
道

森林保全課

(1) 林道事業実績

① 林道開設事業実績

区分	公 共 事 業									
	年度	林 道 開 設		農 免 林 道		林業地域総合整備		県 単 林 道		延長
		延長	事業費	延長	事業費	延長	事業費	延長	事業費	
県 計	5	11,175	2,146,378	—	—	4,694	678,592	3,163	539,250	19,032
	6	11,482	2,029,728	—	—	7,121	811,958	5,559	930,950	24,162
	7	12,589	2,128,784	—	—	4,900	752,950	5,988	1,212,254	23,477
	8	8,696	1,760,224	—	—	9,519	1,085,582	7,257	932,937	25,472
	9	6,717	1,656,396	—	—	3,822	509,050	8,445	989,940	18,984
県 民 局	北 勢	—	—	—	—	—	—	375	16,075	375
	津 地 方	0	70,000	—	—	—	—	979	226,500	979
	松 阪 地 方	1,235	407,282	—	—	1,710	154,100	2,668	264,840	5,613
	南 勢 志 摩	2,244	355,486	—	—	—	—	2,704	205,200	4,948
	伊 賀	561	128,000	—	—	—	—	155	28,505	716
	紀 北	1,232	251,000	—	—	877	166,850	649	148,820	2,758
	紀 南	1,445	444,628	—	—	1,235	188,100	915	100,000	3,595

② 林道改良、舗装事業実績

区分	改 良									
	年度	国 補		県 単		林 構		そ の 他		延長
		延長	事業費	延長	事業費	延長	事業費	延長	事業費	
県 計	5	2,409	136,720	6,850	130,684	0	20,916	—	—	9,259
	6	3,416	116,280	2,218	104,820	—	—	—	—	5,634
	7	7,628	42,920	8,034	168,009	—	—	—	—	15,662
	8	912	18,000	10,756	473,382	—	—	—	—	11,668
	9	2,060	113,500	12,466	419,356	—	—	—	—	14,526
県 民 局	北 勢	—	—	1,892	36,105	—	—	—	—	1,892
	津 地 方	—	—	239	37,092	—	—	—	—	239
	松 阪 地 方	—	—	1,192	46,030	—	—	—	—	1,192
	南 勢 志 摩	146	40,000	3,201	84,335	—	—	—	—	3,347
	伊 賀	—	—	2,724	73,134	—	—	—	—	2,724
	紀 北	—	—	1,513	99,800	—	—	—	—	1,513
	紀 南	1,914	73,500	1,705	42,860	—	—	—	—	3,619

単位：m, 千円

計	非 公 共 事 業						合 計		累計延長	林道密度
	林 構 事 業		そ の 他		計					
	事業費	延長	事業費	延長	事業費	延長	事業費	延長		
3,364,220	1,969	280,482	-	-	1,969	280,482	21,001	3,644,702	1,514,229	4.3
3,772,636	2,584	179,209	-	-	2,584	179,209	26,746	3,951,845	1,542,279	4.4
4,093,988	1,731	84,986	1,394	134,203	3,125	219,189	26,602	4,313,177	1,554,506	4.4
3,778,743	1,651	153,190	716	17,623	2,367	170,813	27,839	3,949,556	1,560,187	4.4
3,155,386	1,433	98,414	-	-	1,433	98,414	20,417	3,253,800	1,589,106	4.5
16,075	-	-	-	-	-	-	375	16,075	130,099	3.3
296,500	556	44,814	-	-	556	44,814	1,535	341,314	290,009	6.4
826,222	877	53,600	-	-	877	53,600	6,490	879,822	325,277	4.6
560,686	-	-	-	-	-	-	4,948	560,686	264,049	3.2
156,505	-	-	-	-	-	-	716	156,505	160,203	4.0
566,670	-	-	-	-	-	-	2,758	566,670	247,330	7.5
732,728	-	-	-	-	-	-	3,595	732,728	172,139	4.2

森林保全課資料

単位：m, 千円

計	舗 装									
	国 補		県 単		林 構		そ の 他		計	
	事業費	延長	事業費	延長	事業費	延長	事業費	延長	事業費	延長
288,320	17,422	270,590	33,076	662,966	6,816	123,748	600	14,135	57,914	1,071,439
221,100	13,076	236,100	22,008	385,548	2,892	46,800	-	-	37,976	668,448
210,929	17,404	280,698	15,043	237,966	3,187	45,170	-	-	35,634	563,834
491,382	10,078	210,656	19,981	330,521	-	-	-	-	30,059	541,177
532,856	8,907	182,511	20,958	368,143	415	5,000	-	-	30,280	555,654
36,105	-	-	1,310	20,170	-	-	-	-	1,310	20,170
37,092	220	16,538	4,707	98,170	-	-	-	-	4,927	114,708
46,030	2,075	34,757	5,258	72,175	415	5,000	-	-	7,748	111,932
124,335	5,301	101,220	4,051	72,390	-	-	-	-	9,352	173,610
73,134	-	-	-	-	-	-	-	-	-	-
99,800	-	-	3,721	71,598	-	-	-	-	3,721	71,598
116,360	1,311	29,996	1,911	33,640	-	-	-	-	3,222	63,636

森林保全課資料

③作業道開設実績（補助事業）

区分	年度	林 構		造 林		間 伐	
		延 長	事 業 費	延 長	事 業 費	延 長	事 業 費
県 計	5	4,149	94,726	5,803	236,861	4,848	157,552
	6	1,680	33,360	2,978	242,039	1,754	79,200
	7			4,095	206,476	377	19,412
	8	495	26,500	5,078	146,205	1,210	42,150
	9	600	22,000	3,593	171,204	941	45,241
県 民 局	北 勢			100	12,240		
	津 地 方						
	松 阪 地 方	600	22,000	1,090	43,010	492	10,481
	南 勢 志 摩			1,000	2,646		
	伊 賀						
	紀 北			952	108,786	449	34,760
	紀 南			451	4,522		

④林業災害復旧事業実績

区分	事務所・年度	3 災		4 災		5 災	
		件 数	事 業 費	件 数	事 業 費	件 数	事 業 費
査 定 局	総 数	75	316,148	48	370,076	239	1,063,101
	北 勢	2	2,847	1	2,031	39	123,829
	津 地 方	2	9,738	13	92,716	159	661,712
	松 阪 地 方	9	78,980	20	232,361	11	191,133
	南 勢 志 摩	51	179,855	8	33,572	5	28,571
	伊 賀	1	7,314	6	9,396	25	57,856
	紀 北	2	7,458				
	紀 南	8	29,956				
復 旧 計	5			1	22,523	149	502,741
	6					82	485,962
	7					8	44,029
	8						
	9						

単位：m, 千円

県 単		基幹作業道		そ の 他		計	
延 長	事業費	延 長	事業費	延 長	事業費	延 長	事業費
4,726	69,000	2,625	93,012			22,151	651,151
3,353	66,560	1,746	59,400			11,511	480,559
3,070	75,662	3,445	103,260			10,987	404,810
5,017	119,038	1,545	85,017			8,267	272,705
2,870	78,300	610	37,864			5,021	183,405
596	18,000	230	11,104			826	29,104
430	14,500	100	13,660			1,622	60,641
1,175	7,700					1,175	7,700
414	12,000					414	12,000
255	26,100	280	13,100			984	73,960

森林保全課資料

単位：件, 千円

6 災		7 災		8 災		9 災	
件数	事業費	件数	事業費	件数	事業費	件数	事業費
194	946,240	52	234,633	2	62,448	96	707,459
13	27,149	4	4,623	—	—	4	8,209
35	146,140	16	35,818	—	—	24	118,524
83	479,355	13	115,212	—	—	39	440,094
21	135,952	7	35,163	2	62,448	7	41,662
22	50,514	10	23,490	—	—	6	10,964
4	31,307	2	20,327	—	—	4	37,967
16	75,823	—	—	—	—	12	50,039
—	—	—	—	—	—	—	—
172	761,605	—	—	—	—	—	—
22	185,548	52	229,148	—	—	—	—
—	—	—	—	2	56,527	—	—
—	—	—	—	—	—	92	593,120

森林保全課資料

(2) 林内道路現況 (9年度末現在)

森林計画区	県民局	市町村名	民有林面積	自動車道										舗装延長	
				幅員2.8m		3.0~3.6m		3.6~5.0m		5.0m~		計			密度
				路線数	延長	路線数	延長	路線数	延長	路線数	延長	路線数	延長		
北伊勢	北勢	四日市市	3,309	3	4,864	476	587,053	481	918,745	17	78,444	977	1,589,106	4.5	642,335
		桑名市	951			1	683	2	1,910			3	2,593	0.8	481
		鈴鹿市	3,546					2	6,000			2	6,000	1.7	4,877
		亀山市	5,102					3	6,691	1	7,564	4	14,255	2.8	11,720
		多度町	2,314					2	5,262			2	5,262	2.3	2,660
		長島町	0												
		木曾岬町	0												
		北勢町	5,175			8	13,399	8	12,332	1	340	17	26,071	5.0	8,879
		員弁町	585			1	695	1	1,100			2	1,795	3.1	1,100
		大安町	2,033			3	3,404	4	3,541			7	6,945	3.4	2,122
		東員町	181					1	400			1	400	2.2	0
		藤原町	4,087			8	9,824	9	10,177			177	20,001	4.9	5,249
		孤野町	5,353			0	713	7	12,166	1	1,031	8	13,910	2.6	4,548
		桶町	0												
		朝日町	82											0.0	
		川越町	0												
		関町	6,875	0	880	12	12,116	13	18,460	0	1,411	25	32,867	4.8	15,787
		計	39,591	0	880	33	40,834	52	78,039	3	10,346	88	130,099	3.3	57,423
		津市	1,627					2	1,607			2	1,607	1.0	781
		久居市	2,561			3	3,057	2	6,552			5	9,609	3.8	4,866
		河芸町	387											0.0	
		芸濃町	4,037			5	11,995	5	7,078	0	220	10	19,293	4.8	4,148
		美里村	3,867			7	12,662	2	6,927	1	471	10	20,060	5.2	13,576
		安濃町	1,465			3	5,472	2	2,327			5	7,799	5.3	2,512
		香良洲町	0												
		一志町	2,533			11	14,690	3	4,103			14	18,793	7.4	5,871
		白山町	7,182			14	15,515	14	35,654	1	1,232	29	52,401	7.3	17,294
		嬉野町	4,627			1	820	6	8,011			7	8,831	1.9	1,095
		美杉村	17,155			48	59,910	40	91,706			88	151,616	8.8	55,223
		三雲町	2											0.0	
		計	45,442	0	0	92	124,121	76	163,965	2	1,923	170	290,009	6.4	105,366
		松阪市	8,500			11	8,689	12	12,127			23	20,816	2.4	5,523
		飯南町	6,668			41	41,126	13	25,076			54	66,202	9.9	49,237
		飯高町	21,729			24	38,585	24	55,895			48	94,480	4.3	31,399
		多気町	2,101			3	1,620					3	1,620	0.8	220
		明和町	335											0.0	
		大台町	4,310			15	15,893	12	12,207			27	28,100	6.5	3,498
		勢和村	3,881			13	8,452	1	1,655			14	10,107	2.6	6,740
		宮川村	23,695			20	24,210	44	76,832	1	2,910	65	103,952	4.4	49,275
		計	71,219	0	0	127	138,575	106	183,792	1	2,910	234	325,277	4.6	145,892

輕 車 道				作 業 道						林内公道等			合 計	
路線 数	延 長	密度	舗 装 延 長	幅員3.0m以上		幅員3.0m未満		計		密度	延 長	密度	延 長	密度
				路線 数	延 長	路線 数	延 長	路線 数	延 長					
188	250,604	0.7	17,611	668	503,862	105	55,735	773	559,597	1.6	3,354,006	9.5	5,753,313	16.3
		0.0		2	667			2	667	0.2	49,095	14.8	52,355	15.8
		0.0								0.0	10,319	10.9	10,319	10.9
		0.0		2	1,224			2	1,224	0.3	23,870	6.7	31,094	8.8
		0.0		3	2,698			3	2,698	0.5	45,815	9.0	62,768	12.3
1	4,903	2.1	0							0.0	12,717	5.5	22,882	9.9
8	22,795	4.4	400	3	986			3	986	0.2	41,053	7.9	90,905	17.6
3	955	1.6	0							0.0	17,205	29.4	19,955	34.1
3	3,334	1.6	0							0.0	14,280	7.0	24,559	12.1
2	1,300	7.2	0							0.0	2,814	15.6	4,514	25.0
		0.0								0.0	38,089	9.3	58,090	14.2
1	1,120	0.2	0	7	4,000			7	4,000	0.7	48,352	9.0	67,382	12.6
		0.0								0.0	0	0.0	0	0.0
12	16,597	2.4	0	7	4,303	9	5,737	16	10,040	41.5	60,935	8.9	120,439	17.5
30	51,004	1.3	400	24	13,878	9	5,737	33	19,615	0.5	364,544	9.2	565,262	14.3
2	1,057	0.6	120							0.0	42,954	26.4	45,618	28.0
3	7,295	2.8	0	5	4,118	8	3,725	13	7,843	3.1	39,155	15.3	63,902	25.0
		0.0								0.0	4,951	12.8	4,951	12.8
		0.0		3	2,713			3	2,713	0.7	19,649	4.9	41,655	10.3
6	9,460	2.4	3,570	8	5,559	1	495	9	6,054	1.6	34,398	8.9	69,972	18.1
3	3,451	2.4	1,270	1	320			1	320	0.2	26,758	18.3	38,328	26.2
		0.0								0.0	0	0.0	0	0.0
1	1,209	0.5	0	1	900			1	900	0.4	31,063	12.3	51,965	20.5
4	10,968	1.5	0	30	24,473			30	24,473	3.4	58,325	8.1	146,167	20.4
		0.0		6	3,856	7	1,210	13	5,066	1.1	28,811	6.2	42,708	9.2
4	3,078	0.2	0	72	51,912	3	698	75	52,610	3.1	158,102	9.2	365,406	21.3
		0.0								0.0	0	0.0	0	0.0
23	36,518	0.8	4,960	126	93,851	19	6,128	145	99,979	2.2	444,166	9.8	870,672	19.2
15	20,925	2.5	160	7	4,430			7	4,430	0.5	48,157	5.7	94,328	11.1
		0.0		7	1,998			7	1,998	0.3	34,424	5.2	102,624	15.4
		0.0		56	42,792	1	500	57	43,292	2.0	81,855	3.8	219,627	10.1
		0.0								0.0	42,581	20.3	44,201	21.0
		0.0								0.0	0	0.0	0	0.0
		0.0		3	2,010			3	2,010	0.5	32,036	7.4	62,146	14.4
		0.0		7	2,372			7	2,372	0.6	32,1269	8.3	44,605	11.5
		0.0		58	79,063	3	3,849	61	82,912	3.5	90,772	3.8	277,636	11.7
15	20,925	0.3	160	138	132,665	4	4,349	142	137,014	1.9	361,951	5.1	845,167	11.9

森林計画区	県民局	市町村名	民有林面積	自動車道										密度	舗装延長
				幅員2.8m		3.0~3.6m		3.6~5.0m		5.0m~		計			
				路線数	延長	路線数	延長	路線数	延長	路線数	延長	路線数	延長		
南伊勢森林計画区	南伊勢志摩民局	伊勢市	10,535			6	2,734					6	2,734	0.3	1,224
		鳥羽市	7,502			1	2,608	2	4,341			3	6,949	0.9	6,104
		玉城町	1,279			4	2,110	3	2,525			7	4,635	3.6	0
		二見町	500											0.0	
		小俣町	9											0.0	
		南勢町	8,408			1	9,798	8	8,758			19	18,556	2.2	8,895
		南島町	11,978			3	3,355	2	6,608	0	8,479	5	18,442	1.5	13,180
		大宮町	8,752	1	1,231	9	12,211	17	33,710	2	6,274	29	53,426	6.1	27,574
		紀勢町	6,099			6	3,410	20	25,168	1	5,189	27	33,767	4.5	8,993
		御薊村	11											0.0	
		大内山村	5,583	2	1,623	9	10,857	14	26,837	1	500	269	39,817	7.1	12,510
		度会町	11,423			25	34,645	14	36,059			39	70,704	6.2	30,530
		浜島町	1,843					1	272			1	272	0.1	0
		大王町	351											0.0	
		志摩町	441											0.0	
		阿児町	1,287											0.0	
磯部町	5,283			1	3,921	5	10,826			6	14,747	2.8	5,385		
計	81,287	3	2,854	75	85,649	86	155,104	4	20,442	168	264,049	3.2	114,395		
伊賀森林計画区	伊賀民局	上野市	8,930			1	1,000	1	45	0	1,494	2	2,539	0.3	0
		名張市	7,058			11	18,898	4	8,335			15	27,233	3.9	12,804
		伊賀町	3,272			6	6,301	3	2,086	1	9,166	10	17,553	5.14	11,899
		鳥ヶ原村	1,282			3	2,883			1	6,502	4	9,385	7.3	7,226
		阿山町	3,230			3	1,209	4	6,038			7	7,247	2.2	0
		大山田村	7,726			19	30,922	6	9,579	1	7,763	26	48,264	6.2	12,188
		青山町	8,814	0	1,130	22	21,990	14	21,862	1	3,000	37	47,982	5.4	12,452
		計	40,313	0	1,130	65	83,203	32	47,945	4	27,925	101	160,203	4.0	56,569
尾鷲熊野森林計画区	紀北民局	尾鷲市	14,951			22	31,760	33	69,227			55	100,987	6.8	31,261
		紀伊長島町	8,339			17	23,417	16	28,229	1	2,249	34	53,895	6.5	6,671
		海山町	9,699			30	38,601	33	53,847			63	92,448	9.5	6,187
		計	32,989	0	0	69	93,778	82	151,303	1	2,249	152	247,330	7.5	44,119
	紀南民局	熊野市	19,427			4	5,167	29	67,500			33	72,667	3.7	50,673
		御浜町	5,618			3	2,820	4	7,759	1	237	8	10,816	1.9	9,286
		紀宝町	6,004					7	32,373			7	32,373	5.4	21,056
		紀和町	10,159			8	12,906	7	30,965	1	12,412	16	56,283	5.5	37,556
		鵜殿村	31											0.0	
		計	41,240	0	0	15	20,893	47	138,597	2	12,649	64	172,139	4.2	118,571

輕 車 道				作 業 道						林内公道等		合 計		
路線 数	延 長	密度	舗 装 延 長	幅員3.0m以上		幅員3.0m未満		計		密度	延 長	密度	延 長	密度
				路線 数	延 長	路線 数	延 長	路線 数	延 長					
10	13,142	1.2	5,970	38	85,868	3	1,830	41	87,698	8.3	85,266	8.1	188,840	17.9
2	1,872	0.2	993							0.0	133,858	17.8	142,679	19.0
2	2,294	1.8	0							0.0	12,788	10.0	19,717	15.4
1	543	1.1	0	1	88			1	88	0.2	4,065	8.1	4,696	9.4
		0.0								0.0	0	0.0	0	0.0
		0.0		1	487	2	1,150	3	1,637	0.2	142,769	17.0	162,962	19.4
5	3,995	0.3	0	6	1,616			6	1,616	0.1	99,582	8.3	123,635	10.3
		0.0		79	34,444			79	34,444	3.9	79,116	9.0	166,986	19.1
1	2,149	0.4	0	29	9,999	1	240	30	10,239	1.7	51,087	8.4	97,242	15.9
		0.0								0.0	0	0.0	0	0.0
1	995	0.2	0	22	13,260			22	13,260	2.4	56,827	10.2	110,899	19.9
7	4,321	0.4	100	41	31,137	2	1,980	43	33,117	2.9	97,832	8.6	205,974	18.0
2	820	0.4	0	1	147			1	147	0.1	47,323	25.7	48,562	26.3
		0.0								0.0	0	0.0	0	0.0
		0.0								0.0	0	0.0	0	0.0
		0.0		1	156			1	156	0.1	0	0.0	156	0.1
1	800	0.2	0	3	933			3	933	0.2	62,753	11.9	79,233	15.0
32	30,931	0.4	7,063	222	178,135	8	5,200	230	183,335	2.3	873,266	10.7	1,351,581	16.6
35	27,125	3.0	0	2	593			2	593	0.1	186,348	20.9	216,605	24.3
		0.0		9	7,391	3	674	12	8,065	1.1	156,153	22.1	191,451	27.1
4	4,542	1.4	213	5	1,961			5	1,961	0.6	65,489	20.0	89,545	27.4
1	665	0.5	665	2	1,330			2	1,330	1.0	20,999	16.4	32,379	25.3
14	16,426	5.1	0							0.0	76,039	23.5	99,712	30.9
16	22,325	2.9	690	9	6,924	27	16,217	36	23,141	3.0	53,382	6.9	147,112	19.0
13	30,674	3.5	2,260	17	7,047	33	16,410	50	23,457	2.7	133,108	15.1	235,221	26.7
83	101,757	2.5	3,828	44	25,246	63	33,301	107	58,547	1.5	691,518	17.2	1,012,025	25.1
0	576	0.0	0	30	12,717			30	12,717	0.9	137,632	9.2	251,912	16.8
3	5,490	0.7	0	35	20,935			35	20,935	2.5	92,458	11.1	172,778	20.7
		0.0		36	17,259			36	17,259	1.8	82,589	8.5	192,296	19.8
3	6,066	0.2	0	101	50,911	0	0	101	50,911	1.5	312,679	9.5	616,986	18.7
1	919	0.0	0	56	2,577			5	2,577	0.1	129,506	6.7	205,669	10.6
		0.0	0	1	400	1	531	2	931	0.2	43,106	7.7	54,853	9.8
		0.0		3	3,370	1	489	4	3,859	0.6	63,617	10.6	99,849	16.6
1	2,484	0.2	1,200	4	2,829			4	2,829	0.3	69,653	6.9	131,249	12.9
		0.0								0.0	0	0.0	0	0.0
2	3,403	0.1	1,200	13	9,176	2	1,020	15	10,196	0.2	305,882	7.4	491,620	11.9

森林保全課資料

6 . 森 林 組 合

森林組合

金融・経営課

(1) 森林組合連合会構成と主要事業の実績

① 構成

所在地	電話番号	会長名	役員数				総数
			総数	常勤理事	非常勤理事	監事	
津市桜橋一丁目 104番地	059-227-7355(代)	松原準之助	13	1	9	3	10

② 事業の実績

年度	指導部門			販売部門		
	収益	費用	損益	小径木 取扱総数	収益	費用
平成4年	30,497	26,403	4,094	123,696	55,339	50,030
平成5年	28,696	24,298	4,398	84,229	59,460	53,277
平成6年	37,293	31,808	5,485	87,878	113,823	101,557
平成7年	31,340	25,073	6,267	118,608	47,438	42,313
平成8年	29,174	18,806	10,368	65,052	42,453	38,729

年度	利用部門					公庫資金	
	森林災害共済		収益	費用	損益	件数	金額
	期	末					
件数	保険料						
平成4年	353	26,251	128,671	93,511	35,160	8	51,740
平成5年	390	18,821	187,745	140,517	47,228	9	27,837
平成6年	353	24,053	123,641	77,696	45,945	11	106,260
平成7年	509	44,874	365,331	293,255	72,076	2	44,000
平成8年	546	67,908	211,940	151,947	59,993	2	12,850

単位：人：千円

職員数			会員数				出資金			設立登記 年月日
常勤 職員	顧問	嘱託	総数	正会員		准会員	総口数	払込済 出資額	一会員 平均払 込済額	
				森林組合	生産組合					
10	-	-	15	14	1	-	口 11,803	千円 58,890	千円 3,926	S16.11.10

単位：千円

損益	購買部門					
	主な取扱品目			収益	費用	損益
	山行苗木	肥料	薬剤			
5,309	千本 6	kg 3,615	ℓ 5,698	49,749	45,931	3,818
6,183	34	6,000	5,656	51,182	48,346	2,836
12,266	494	3,780	5,544	67,288	64,120	3,168
5,125	653	795	-	81,223	77,792	3,431
3,724	2,584	-	-	208,419	203,523	4,896

単位：件：千円

金融部門						
中金資金		その他資金		収益	費用	損益
件数	金額	件数	金額			
12	190,000	81	539,027	41,369	34,603	6,766
13	116,700	63	537,356	33,502	27,440	6,062
4	552,200	53	527,890	29,509	23,623	5,886
-	-	50	532,132	26,828	21,836	4,992
-	-	37	753,498	25,571	18,509	7,062

金融・経営課資料

(2) 森林組合構成

所 管	組 合 名	組 合 数	役員数 (人)				職員数			地区内森林 所有者数 (人)	組 合 員 数 (人)		
			理 事		監事	合計	専従	兼務	合計		地区内	地区外	合 計
			常 勤	非 常 勤									
県 計	4	28	14	354	82	450	165	9	174	61,352	26,598	3,435	30,033
	5	27	13	339	79	431	168	9	177	60,082	25,929	3,054	28,983
	6	24	14	319	72	405	179	6	185	75,065	25,765	2,922	28,687
	7	23	13	314	68	395	178	3	181	75,027	23,006	2,967	25,973
	8	13	12	202	40	254	195	1	196	88,872	21,783	2,699	24,482
北 勢	鈴 鹿		1	18	3	22	12	-	12	5,600	1,233	403	1,636
	石 榑		-	5	2	7	-	1	1	857	857	-	857
	北勢町		-	9	2	11	1	-	1	1,220	837	18	855
津	中 勢		1	19	3	23	30	-	30	9,167	4,653	398	5,051
松 阪	松 阪 市		1	13	3	17	22	-	22	1,956	590	55	645
	みえ中央		2	16	3	21	17	-	17	2,410	1,008	159	1,167
	宮 川		1	20	3	24	20	-	20	3,358	1,513	188	1,701
南 勢 志 摩	いせしま		1	22	4	27	12	-	12	21,860	2,996	112	3,108
	大 紀		1	14	3	18	11	-	11	2,538	1,594	502	2,096
伊賀	伊 賀		1	21	4	26	13	-	13	27,711	3,860	197	4,057
紀北	おわせ		1	20	4	25	27	-	27	2,973	889	174	1,063
紀 南	紀 南		1	14	3	18	6	-	6	4,233	1,131	275	1,406
	熊野市		1	11	3	15	24	-	24	4,989	622	218	840

組合員所有森林面積 (ha)			払込済出資金 (千円)	作業班員数 (人)				設立登記 年月日
地区内	地区外	合計		伐出	造林	その他	合計	
145,337	44,571	189,908	515,208	48	222	60	330	
141,957	44,653	186,610	548,433	41	229	65	335	
144,315	44,139	188,454	594,764	46	209	69	324	
144,396	44,841	189,237	631,315	37	207	70	314	
134,688	41,538	176,226	731,073	27	199	73	299	
4,266	3,627	7,893	48,538	—	11	—	11	4. 2. 1
1,123	—	1,123	85	—	—	—	—	24. 6. 20
3,074	16	3,090	8,116	—	1	—	1	59. 4. 16
26,519	2,647	29,166	103,496	—	14	16	30	47. 6. 30
4,373	544	4,917	10,287	—	3	12	15	40. 4. 27
14,695	5,893	20,588	79,320	5	17	15	37	7. 7. 3
11,413	13,903	25,316	89,288	7	31	25	63	4. 4. 1
27,273	1,094	28,367	69,258	—	32	—	32	6. 4. 1
9,233	2,245	11,478	62,902	—	10	—	10	3. 3. 29
7,700	810	8,510	62,563	—	22	—	22	8. 4. 1
10,983	4,083	15,066	96,540	6	27	—	33	8. 4. 1
8,945	2,080	11,025	46,495	—	21	5	26	8. 10. 1
5,091	4,596	9,687	54,185	9	10	—	19	2. 8. 30

金融・経営課資料

(3) 事業の実績
(その1)

区分 年度	指 導 部 門						販 売 事 業			
	賦 課 金		補 助 金		実 費 収 入 そ の 他		立 木 取 扱 量		木 材 取 扱 量	
	組 合 数	金 額	組 合 数	金 額	組 合 数	金 額	組 合 数	数 量	組 合 数	数 量
4	12	千円 39,445	25	千円 77,597	10	千円 5,286	2	m' 1,277	11	m' 40,694
5	12	40,314	24	79,830	8	4,490	2	4,592	14	38,597
6	13	42,416	21	81,902	10	6,561	2	3,311	13	41,955
7	12	35,137	20	68,287	7	10,898	1	5,115	13	33,661
8	5	48,302	10	87,459	5	2,126	1	1,528	9	35,376
北 勢	-	-	1	1,783	-	-	-	-	1	2,508
津	-	-	1	3,671	1	58	-	-	1	1,894
松 阪	2	6,147	3	15,917	1	38	1	1,528	3	24,758
南勢志摩	1	6,257	2	12,702	-	-	-	-	1	335
伊 賀	1	12,093	1	20,218	-	-	-	-	-	-
紀 北	1	23,805	1	18,598	1	190	-	-	1	4,530
紀 南	-	-	1	14,570	2	1,840	-	-	2	1,351

(その2)

区分 年度	購 買 部 門						利 用					
	購 買 事 業						森 林 造 成 事 業					
	主 要 取 扱 品 目						新 植		保 育			
	山 行 苗 木		肥 料		組 合 数		販 売 高		組 合 数		面 積	
4	組 合 数	数 量	組 合 数	数 量	組 合 数	販 売 高	組 合 数	面 積	組 合 数	面 積	組 合 数	面 積
		千本		kg		千円		ha		ha		
4	25	1,838	19	43,785	25	310,569	22	536	24	9,203		
5	25	1,654	18	62,906	25	283,512	22	452	25	9,301		
6	22	1,633	16	41,375	22	257,621	22	455	22	8,792		
7	20	1,464	16	53,505	21	246,247	21	463	20	9,268		
8	13	2,078	11	39,300	13	295,436	12	380	12	7,934		
北 勢	3	107	1	198	3	12,067	2	23	2	525		
津	1	200	1	3,100	1	55,717	1	54	1	1,229		
松 阪	3	499	3	10,170	3	57,242	3	109	3	2,120		
南勢志摩	2	239	2	8,207	2	47,432	2	56	2	1,995		
伊 賀	1	109	1	2,670	1	15,758	1	15	1	388		
紀 北	1	680	1	13,335	1	79,126	1	63	1	808		
紀 南	2	244	2	1,620	2	28,094	2	60	2	869		

販 売 部 門											
		林 産 事 業					加 工 事 業				
		木 材 取 扱 量				製 材 品 取 扱 量					
		生 産 販 売		受 託 生 産							
組合数	販売高計	組合数	数 量	組合数	数 量	組合数	販売高計	組合数	数 量	組合数	販売高計
	千円		m'		m'		千円		m'		千円
11	2,016,037	9	20,729	8	20,458	13	785,851	4	5,862	7	595,178
14	1,987,620	10	22,469	8	17,217	14	822,947	4	5,862	7	673,491
13	2,081,169	9	13,906	7	17,334	13	587,546	4	6,968	7	871,442
14	1,892,283	9	12,446	7	9,467	13	488,160	3	6,979	8	1,031,995
9	1,827,357	8	10,770	5	10,024	10	465,040	3	7,591	5	1,069,342
1	189,212	1	594	-	-	1	13,189	-	-	-	-
1	131,064	1	2,509	-	-	1	77,225	1	3,246	1	417,702
3	1,171,938	2	3,683	2	4,482	3	218,421	1	4,324	3	634,342
1	26,765	1	233	-	-	1	4,391	-	-	-	-
-	-	1	24	-	-	1	8,349	-	-	-	-
1	270,203	-	-	1	4,352	1	33,896	-	-	-	-
2	38,175	2	3,727	2	757	2	109,569	1	21	1	17,298

部 門		金 融 部 門									
		利 用 及 び 福 利 厚 生 事 業		金 融 事 業							
				中 金 資 金		公 庫 資 金					
組合数	取扱高計	組合数	合計金額	組合数	期末貸付残高	組合数	期末貸付残高	組合数	期末貸付残高	受取利息	手数料等
	千円		千円		千円		千円		千円	千円	千円
24	2,994,164	27	327,101	18	1,882,074	22	3,727,837	22	5,615,769	270,844	40,332
25	3,217,719	26	306,861	17	1,518,586	22	3,435,214	22	4,960,796	238,772	38,404
22	2,838,759	24	320,415	16	1,219,448	20	3,255,768	20	4,485,671	203,400	33,148
21	2,933,920	22	326,443	15	1,140,408	19	2,796,466	19	3,946,407	184,516	29,355
12	2,856,636	13	380,462	11	969,293	11	2,552,144	11	3,526,967	143,249	23,645
2	109,724	3	94,314	1	444,500	1	156,398	1	606,428	22,202	3,324
1	600,289	1	18,276	1	11,350	1	875,833	1	887,183	38,024	5,356
3	709,478	3	87,726	3	195,820	3	685,752	3	881,572	33,549	7,783
2	573,124	2	28,912	2	35,281	2	295,291	2	330,572	14,710	1,899
1	167,427	1	80,780	1	190,205	1	124,362	1	314,567	11,909	1,846
1	505,403	1	54,015	1	65,500	1	185,108	1	250,608	12,254	1,293
2	191,191	2	16,439	2	26,637	2	229,400	2	256,037	10,601	2,144

金融・経営課資料

(4) 生産森林組合構成

所 管	組 合 名	組 合 数	役 員 数 (人)				職 員 数 (人)			組 合 員 数 (人)		
			理 事		監 事	合 計	常 勤	臨 時	合 計	地区内	地区外	合 計
			常 勤	非常勤								
県 計	4	55	—	380	126	508	7	12	19	12,849	496	13,345
	5	57	—	399	132	531	6	11	17	13,002	501	13,503
	6	56	—	392	129	521	6	11	17	12,740	502	13,242
	7	58	—	406	133	539	6	12	18	13,017	507	13,524
	8	59	—	411	135	546	6	13	19	13,114	505	13,619
北 勢	畑 毛		—	6	2	8	—	—	—	51	—	51
	川 原		—	7	2	9	—	—	—	155	11	166
	小原一色		—	6	2	8	—	—	—	40	—	40
	白 瀬		—	6	3	9	—	1	1	462	—	462
	十 社		—	8	3	11	—	—	—	762	—	762
	東 貝 野		—	12	3	15	—	—	—	120	—	120
	瀬 木		—	5	2	7	—	—	—	33	—	33
	阿 下 喜		—	12	2	14	—	1	1	545	—	545
	山 郷		—	7	2	9	—	—	—	478	—	478
	七 大 字		—	8	4	12	1	—	1	857	—	857
	石樽四大字		—	5	3	8	—	—	—	681	24	705
	积迦第一		—	11	2	13	—	2	2	126	2	128
	积迦第二		—	10	2	12	—	2	2	181	2	183
	积迦第三		—	10	2	12	—	2	2	374	2	376
	庄 内		—	8	2	10	—	—	—	579	—	579
	両尾安坂山		—	7	3	10	—	—	—	457	—	457
	菰 野		—	9	3	12	2	1	3	796	3	799
	小 岐 須		—	8	2	10	—	—	—	119	—	119
	池 山		—	6	3	9	—	—	—	132	3	135
	南中津原		—	9	2	11	—	—	—	95	—	95
二 之 瀬		—	6	2	8	—	—	—	55	2	57	
塩 崎		—	6	2	8	—	—	—	45	—	45	
西 貝 野		—	6	2	8	—	—	—	41	—	41	
下 平		—	7	2	9	—	—	—	87	—	87	
本 郷		—	6	2	8	—	1	1	163	—	163	
津	南 長 野		—	5	1	6	—	—	—	66	—	66
	桂 畑		—	5	1	6	—	—	—	55	—	55

払込済 出資金 (千円)	現物出資 森林面積 (ha)	経営方法別森林面積 (ha)				組合事業従事者数 (総数)			設立登記 年月日
		所有林	分取林等	その他	合計	外業	事務	合計	
793,277	8,312	9,711	344	4,709	14,764	2,967	34	3,001	
812,834	8,368	9,654	352	4,856	14,862	2,919	32	2,951	
792,438	8,273	9,582	359	4,836	14,777	2,864	40	2,904	
821,678	8,376	9,681	363	4,836	14,880	2,521	33	2,554	
1,658,380	8,448	9,671	368	4,839	14,878	2,151	36	2,187	
6,510	15	15	—	—	15	51	—	51	2. 10. 16
16,950	33	222	—	1	223	13	2	15	59. 12. 8
9,790	17	64	—	—	64	8	—	8	61. 7. 21
206	40	28	—	12	40	—	1	1	31. 12. 25
40	—	15	—	156	171	—	1	1	31. 1. 7
3,647	18	18	—	—	18	15	—	15	40. 8. 5
33	9	9	—	—	9	—	1	1	44. 12. 19
505	59	26	—	60	86	149	—	149	35. 7. 15
2,303	117	117	—	—	117	—	1	1	31. 12. 3
8,351	851	851	—	—	851	13	1	14	32. 10. 15
1,447	362	229	—	133	362	36	—	36	45. 10. 3
7,744	88	78	—	10	88	95	2	97	45. 6. 15
14,732	237	236	—	1	237	55	2	55	45. 6. 15
8,244	69	156	—	6	162	50	2	52	48. 9. 12
457	154	6	—	148	154	—	1	1	31. 2. 1
1,009	0	12	—	65	77	—	—	—	33. 4. 15
238,800	1,260	1,104	—	58	1,162	5	3	8	49. 3. 2
1,170	162	539	—	107	646	119	—	119	49. 4. 25
670	58	58	—	—	58	—	—	—	49. 12. 18
4,750	172	150	—	22	172	95	—	95	53. 5. 25
28,500	28	231	—	3	234	25	—	25	57. 6. 17
9,200	26	26	—	—	26	40	—	40	1. 10. 24
6,150	8	8	—	—	8	41	—	41	4. 6. 29
6,960	6	6	—	—	6	87	—	87	6. 3. 23
6,520	15	15	—	—	15	—	1	1	7. 10. 3
7,260	47	47	—	—	47	—	—	—	2. 3. 1
6,210	48	48	—	—	48	—	—	—	1. 11. 2

所 管	組 合 名	組 合 数	役 員 数 (人)				職 員 数 (人)			組 合 員 数 (人)		
			理 事		監 事	合 計	常 勤	臨 時	合 計	地区内	地区外	合 計
			常 勤	非常勤								
津	長野地区		-	7	2	9	-	-	-	139	-	139
松 阪	飯盛		-	7	3	10	1	-	1	309	-	309
	長ヶ		-	8	2	10	-	-	-	122	-	122
	赤桶		-	5	2	7	-	-	-	171	21	192
	田引		-	8	3	11	-	-	-	134	-	134
	大杉谷		-	7	3	10	-	1	1	264	-	264
南 勢 志 摩	一之瀬		-	5	2	7	-	-	-	321	-	321
	恵利原		-	8	3	11	-	-	-	164	1	165
	新桑		-	5	2	7	-	-	-	17	14	31
	打貝		-	5	2	7	-	-	-	39	-	39
	野添		-	5	2	7	-	-	-	43	1	44
	南中村		-	7	2	9	-	-	-	106	-	106
	松尾		-	11	2	13	-	-	-	176	-	176
	伊勢路		-	5	2	7	-	-	-	142	3	145
	野原		-	5	2	7	-	-	-	148	-	148
	五ヶ所浦		-	6	2	8	-	-	-	352	10	362
	切原		-	5	2	7	-	-	-	171	-	171
	摩	相賀浦		-	7	3	10	-	-	-	316	-
和井野			-	5	2	7	-	-	-	69	-	69
坂井			-	3	2	5	-	-	-	33	-	33
坂崎			-	7	2	9	-	-	-	107	-	107
伊 賀	槇山		-	8	3	11	-	-	-	186	-	186
	壬生野三ヶ字		-	11	3	14	-	-	-	368	13	381
	大山田村阿波		-	7	2	9	-	-	-	328	-	328
	大山田村布引		-	7	3	10	-	-	-	162	-	162
	猿野		-	6	2	8	-	-	-	88	-	88
	音羽		-	6	2	8	-	-	-	43	2	45
	丸柱		-	6	2	8	-	-	-	131	-	131
紀 北	石川		-	10	2	12	-	-	-	114	-	114
	九木浦		-	5	3	8	2	-	2	399	391	790
紀 南	三木浦		-	5	3	8	-	1	1	174	-	174
	新鹿区		-	8	2	10	-	1	1	223	-	223

払込済 出資金 (千円)	現物出資 森林面積 (ha)	経営方法別森林面積 (ha)				組合事業従事者数(総数)			設立登記 年月日
		所有林	分取林等	その他	合計	外業	事務	合計	
8,233	41	40	-	-	40	-	-	-	1. 11. 2
927	-	2,098	-	2,550	4,648	-	1	1	31. 7. 26
23,180	88	88	-	-	88	-	1	1	
48,000	418	284	29	105	418	170	1	171	51. 8. 16
16,568	161	161	-	-	161	-	-	-	52. 6. 17
21,120	386	95	-	291	386	2	2	4	7. 8. 11
870	387	184	-	203	387	7	-	7	34. 12. 18
1,603	79	79	-	-	79	164	-	164	30. 6. 23
576	350	303	-	47	350	-	-	-	37. 7. 31
366	32	32	-	-	32	39	-	39	47. 6. 29
220	29	29	-	-	29	36	1	37	48. 5. 25
24,610	246	68	-	278	346	-	1	1	60. 5. 22
73,820	274	274	-	-	274	176	-	176	61. 7. 15
3,750	17	17	-	-	17	-	-	-	50. 10. 8
740	288	288	-	-	288	-	-	-	50. 12. 11
18,100	186	31	-	155	186	19	1	20	52. 11. 1
8,205	32	32	-	-	32	2	-	2	52. 7. 18
12,260	140	138	-	2	140	-	1	1	53. 3. 6
26,220	172	106	-	66	172	-	1	1	57. 6. 23
9,900	34	29	5	-	34	-	1	1	5. 8. 25
820,690	72	72	-	-	72	-	-	-	9. 1. 21
9,411	328	321	-	7	328	96	1	97	34. 12. 10
3,200	80	22	-	58	80	54	2	56	38. 8. 18
9,840	-	-	179	-	179	328	-	328	46. 4. 1
9,882	155	-	155	-	155	5	-	5	45. 9. 8
440	69	69	-	-	69	-	-	-	44. 11. 1
490	11	11	-	-	11	43	-	43	55. 4. 7
2,977	16	16	-	-	16	98	-	98	56. 8. 24
12,540	39	39	-	-	39	-	-	-	3. 4. 11
12,629	3	238	-	59	297	5	2	7	29. 6. 19
64,370	180	193	-	-	193	12	1	13	55. 8. 4
14,485	236	-	-	236	236	-	1	1	35. 6. 23

金融・経営課資料

7. 担 手

農林水産経営企画課

担
手

単位：人

(1) 市町村別林業就業者

森 林 計 画 区	県 民 局	市 町 村 名	総 数	15~19	20~29	30~39	40~49	50~59	60才	男	女	
				才	才	才	才	才	以上			
		昭和55年	3,912	10	164	340	1,079	1,346	973	3,289	623	
		昭和60年	3,547	11	135	302	660	1,448	991	3,063	484	
		平成2年	2,718	7	79	175	351	987	1,119	2,360	358	
		平成7年	2,338	11	81	162	272	621	1,191	2,038	300	
北 伊 勢 森 林 計 画 区	北 勢 民 局	四日市市	13	0	1	2	2	2	6	10	3	
		桑名市	4	0	1	1	1	0	1	3	1	
		鈴鹿市	23	0	5	6	1	6	5	21	2	
		亀山市	20	1	2	7	3	5	2	18	2	
		多度町	11	0	0	2	4	3	2	11	0	
		長島町	1	0	0	0	0	0	1	1	0	
		木曾岬町	0	0	0	0	0	0	0	0	0	
		北勢町	18	0	1	1	5	5	6	17	1	
		員弁町	0	0	0	0	0	0	0	0	0	
		大安町	3	0	0	0	0	0	3	2	1	
		東員町	0	0	0	0	0	0	0	1	1	
		藤原町	1	0	0	0	0	0	1	1	0	
		菰野町	13	0	3	2	4	4	0	9	4	
		楠町	0	0	0	0	0	0	0	0	0	
		朝日町	2	0	0	0	2	0	0	0	0	
	川越町	0	0	0	0	0	0	0	0	0		
	関町	31	0	0	1	2	2	26	26	5		
	計	140	1	13	22	24	27	53	121	19		
		津 地 方 民 局	津市	27	0	0	7	5	5	10	20	7
			久居市	23	0	1	6	10	2	4	12	11
			河芸町	2	0	0	0	0	2	0	2	0
			芸濃町	30	0	0	0	1	15	14	27	3
			美里村	8	0	0	1	0	0	7	6	2
			安濃町	2	0	0	0	0	1	1	2	0
			香良洲町	0	0	0	0	0	0	0	0	0
			一志町	10	0	0	0	1	0	9	9	1
			白山町	14	0	0	1	0	3	10	13	1
	嬉野町		26	0	1	0	1	7	17	21	5	
	美杉村		138	1	3	2	13	29	90	119	19	
	三雲町		0	0	0	0	0	0	0	0	0	
	計	280	1	5	17	31	64	162	231	49		
	計	420	2	18	39	55	91	215	352	68		
南 伊 勢 森 林 計 画 区	松 阪 地 方 民 局	松阪市	69	0	2	4	10	19	34	57	12	
		飯南町	120	0	0	6	10	29	75	105	15	
		飯高町	234	0	2	18	22	75	117	212	22	
		多気町	2	0	0	1	1	0	0	2	0	
		明和町	5	0	1	1	1	0	2	4	1	
		大台町	59	3	3	4	6	14	29	56	3	

単位：人

森林計画区	県民局	市町村名	総数	15~19	20~29	30~39	40~49	50~59	60才	男	女	
				才	才	才	才	才	以上			
南伊勢森林計画区	松阪地方	勢和村	10	0	0	0	0	3	7	8	2	
		宮川村	209	1	11	5	17	62	113	191	18	
		計	708	4	19	39	67	202	377	635	73	
	伊勢志摩県民局	南伊勢	伊勢市	16	0	1	2	2	1	10	14	2
			鳥羽市	4	0	0	0	1	0	3	4	0
			玉城町	4	0	0	1	0	0	3	3	1
			二見町	2	0	0	1	0	0	1	2	0
			小俣町	0	0	0	0	0	0	0	0	0
			南勢町	19	0	2	0	0	5	12	12	7
			南島町	29	0	0	3	3	13	10	25	4
			大宮町	89	0	1	4	15	31	38	76	13
			紀勢町	50	0	1	0	10	12	27	45	5
			御薊村	2	0	0	1	1	0	0	1	1
			大内山村	36	0	1	1	2	6	26	32	4
			度会町	107	0	10	11	19	24	43	82	25
			浜島町	0	0	0	0	0	0	0	0	0
			大王町	1	0	0	0	0	0	1	1	0
			志摩町	0	0	0	0	0	0	0	0	0
			阿児町	0	0	0	0	0	0	0	0	0
			磯部町	2	0	0	0	1	1	0	2	0
計	361	0	16	24	54	93	174	299	62			
計	1,069	4	35	63	121	295	551	934	135			
伊賀森林計画区	伊賀県民局	上野市	29	0	1	1	5	9	13	24	5	
		名張市	69	0	1	6	12	18	32	52	17	
		伊賀町	3	1	0	0	0	0	2	3	0	
		鳥ヶ原村	1	0	0	0	0	0	1	1	0	
		阿山町	6	0	0	1	2	3	0	6	0	
		大山田村	60	0	0	1	1	12	46	51	9	
		青山町	75	0	0	1	9	25	40	59	16	
		計	243	1	2	10	29	67	134	196	47	
尾鷲熊野森林計画区	紀北県民局	尾鷲市	144	1	9	12	16	40	66	133	11	
		紀伊長島町	88	0	2	3	9	26	48	78	10	
		海山町	122	3	8	15	18	40	38	113	9	
		計	354	4	19	30	43	106	152	324	30	
	紀南県民局	熊野市	170	0	2	13	13	48	94	163	7	
		御浜町	16	0	2	0	2	4	8	14	2	
		紀宝町	41	0	2	3	7	5	24	33	8	
		紀和町	19	0	1	3	0	5	10	16	3	
		鵜殿村	6	0	0	1	2	0	3	6	0	
		計	252	0	7	20	24	62	139	232	20	
	計	606	4	26	50	67	168	291	556	50		

国勢調査

(2) 市町村別林業專業労働者 (平成2年)

単位：人

森林計画区	県民局	市町村名	総数	営林署	県市町村財産区	森林組合	各種団体組合	会社	その他
		昭和55年	2,632	123	133	331	16	709	1,320
		平成2年	1,446	56	47	275	15	356	697
北伊勢森林計画区	北勢民局	四日市市	1	1	0	0	0	0	0
		桑名市	0	0	0	0	0	0	0
		鈴鹿市	1	1	0	0	0	0	0
		亀山市	22	0	0	2	0	0	20
		多度町	0	0	0	0	0	0	0
		長島町	0	0	0	0	0	0	0
		木曾岬町	0	0	0	0	0	0	0
		北勢町	53	8	0	5	10	30	0
		員弁町	0	0	0	0	0	0	0
		大安町	0	0	0	0	0	0	0
		東員町	0	0	0	0	0	0	0
		藤原町	0	0	0	0	0	0	0
		菰野町	15	0	0	5	0	10	0
		楠町	0	0	0	0	0	0	0
		朝日町	0	0	0	0	0	0	0
		川越町	0	0	0	0	0	0	0
	関町	71	0	0	15	0	11	45	
	計	163	10	0	27	10	51	65	
	津地方民局	津市	0	0	0	0	0	0	0
		久居市	3	0	0	1	0	0	2
		河芸町	0	0	0	0	0	0	0
		芸濃町	10	0	0	0	0	0	10
		美里村	6	0	0	3	0	0	3
		安濃町	0	0	0	0	0	0	0
		香良洲町	0	0	0	0	0	0	0
		一志町	6	0	0	4	0	0	2
		白山町	14	0	0	14	0	0	0
嬉野町		1	0	0	1	0	0	0	
美杉村		73	0	0	13	0	0	60	
三雲町	0	0	0	0	0	0	0		
計	113	0	0	36	0	0	77		
計	276	10	0	63	10	51	142		
南伊勢森林計画区	松阪地方民局	松阪市	30	1	0	6	0	13	10
		飯南町	5	0	0	0	0	0	5
		飯高町	197	2	0	32	0	89	74
		多気町	0	0	0	0	0	0	0
		明和町	0	0	0	0	0	0	0
		大台町	18	1	2	4	0	8	3
		勢和村	2	0	0	0	0	0	2
		宮川村	163	1	3	47	0	44	68
計	415	5	5	89	0	154	162		

単位：人

森林計画区	県民局	市町村名	総数	営林署	縣市町村財産区	森林組合	各種団体組合	会社	その他
南伊勢森林計画区	南勢志摩県民局	伊勢市	0	0	0	0	0	0	0
		鳥羽市	0	0	0	0	0	0	0
		玉城町	0	0	0	0	0	0	0
		二見町	0	0	0	0	0	0	0
		小俣町	0	0	0	0	0	0	0
		南勢町	33	0	0	17	0	16	0
		南島町	25	0	0	0	5	0	20
		大宮町	0	0	0	0	0	0	0
		紀勢町	16	1	0	15	0	0	0
		御薊村	0	0	0	0	0	0	0
		大内山村	37	0	8	4	0	10	15
		度会町	0	0	0	0	0	0	0
		浜島町	0	0	0	0	0	0	0
		大王町	0	0	0	0	0	0	0
		志摩町	0	0	0	0	0	0	0
阿児町	0	0	0	0	0	0	0		
磯部町	0	0	0	0	0	0	0		
計	111	1	8	36	5	26	35		
計	526	6	13	125	5	180	197		
伊賀森林計画区	伊賀県民局	上野市	37	0	0	0	0	10	27
		名張市	50	0	0	5	0	10	35
		伊賀町	7	0	0	0	0	0	7
		鳥ヶ原村	13	0	0	0	0	5	8
		阿山町	23	3	0	0	0	5	15
		大山田村	27	0	0	7	0	0	20
		青山町	53	0	0	0	0	13	40
		計	210	3	0	12	0	43	152
尾鷲熊野森林計画区	紀北県民局	尾鷲市	43	2	6	0	0	27	8
		紀伊長島町	83	6	18	8	0	23	28
		海山町	100	10	10	10	0	13	57
		計	226	18	34	18	0	63	93
	紀南県民局	熊野市	168	19	0	37	0	10	102
		御浜町	20	0	0	11	0	0	9
		紀宝町	8	0	0	3	0	3	2
		紀和町	12	0	0	6	0	6	0
		鵜殿村	0	0	0	0	0	0	0
		計	208	19	0	57	0	19	113
計	434	37	34	75	0	82	206		

1990年世界農林業センサス

(3) 青年林業士・指導林家数

森林計画区	県民局	市町村名	青年林業士				指導林家	
			認定者数	区 分			認定者数	
				育林経営	特 産	育苗緑化		木材加工流通
		5	147	46	33	27	41	19
		6	151	46	33	31	41	19
		7	151	46	33	31	41	19
		8	151	46	33	31	41	19
		9	151	46	33	31	41	19
北伊勢森林計画区	北勢民局	四日市市	2	—	1	1	—	—
		桑名市	—	—	—	—	—	—
		鈴鹿市	13	1	1	11	—	—
		亀山市	2	—	2	—	—	1
		多度町	—	—	—	—	—	—
		長島町	—	—	—	—	—	—
		木曾岬町	—	—	—	—	—	—
		北勢町	3	3	—	—	—	—
		員弁町	2	—	2	—	—	—
		大安町	—	—	—	—	—	—
		東員町	—	—	—	—	—	—
		藤原町	1	—	1	—	—	—
		菰野町	2	—	2	—	—	—
		楠 町	—	—	—	—	—	—
		朝日町	—	—	—	—	—	—
	川越町	—	—	—	—	—	—	
	関 町	5	3	—	2	—	1	
	計	30	7	9	14	—	2	
	津地方民局	津 市	1	—	—	1	—	—
		久居市	10	—	—	9	1	—
		河芸町	—	—	—	—	—	—
		芸濃町	2	1	—	—	1	—
		美里村	1	—	1	—	—	—
		安濃町	—	—	—	—	—	—
		香良洲町	—	—	—	—	—	—
		一志町	6	2	4	—	—	—
		白山町	1	—	1	—	—	—
		嬉野町	1	—	1	—	—	—
		美杉村	7	2	1	—	4	2
三雲町		—	—	—	—	—	—	
計		29	5	8	10	6	2	
計		59	12	17	24	6	4	
南伊勢森林計画区	松阪地方民局	松阪市	13	—	2	—	11	—
		飯南町	6	2	2	—	2	1
		飯高町	2	1	—	—	1	1
		多気町	—	—	—	—	—	—
		明和町	2	—	—	2	—	—
		大台町	1	—	—	—	1	—
		勢和村	6	—	3	2	1	—
		宮川村	7	5	—	—	2	1
計	37	8	7	4	18	3		

森林計画区	県民局	市町村名	青年林業士				指導林家 認定者数	
			認定者数	区 分				
				育林経営	特 産	育苗緑化		木材加工流通
南伊勢森林計画区	南伊勢志摩県民局	伊勢市	4	-	1	-	3	-
		鳥羽市	-	-	-	-	-	-
		玉城町	1	1	-	-	-	-
		二見町	-	-	-	-	-	-
		小俣町	-	-	-	-	-	-
		南勢町	1	-	1	-	-	-
		南島町	1	-	1	-	-	-
		大宮町	5	3	1	-	1	-
		紀勢町	4	1	1	-	2	1
		御薊村	-	-	-	-	-	-
		大内山村	1	1	-	-	-	-
		度会町	6	5	1	-	-	1
		浜島町	1	-	1	-	-	-
		大王町	-	-	-	-	-	-
		志摩町	-	-	-	-	-	-
阿児町	-	-	-	-	-	-		
磯部町	-	-	-	-	-	-		
計	24	11	7	-	6	2		
計	61	19	14	4	24	5		
伊賀森林計画区	伊賀県民局	上野市	5	-	-	2	3	-
		名張市	3	1	1	1	-	1
		伊賀町	2	1	-	-	1	-
		島ヶ原村	1	-	-	-	1	-
		阿山町	-	-	-	-	-	-
		大山田村	1	1	-	-	-	1
		青山町	2	1	1	-	-	1
		計	14	4	2	3	5	3
尾鷲熊野森林計画区	紀北県民局	尾鷲市	4	2	-	-	3	2
		紀伊長島町	4	1	-	-	2	1
		海山町	5	4	-	-	1	1
		計	13	7	-	-	6	4
	紀南県民局	熊野市	4	4	-	-	-	2
		御浜町	-	-	-	-	-	1
		紀宝町	-	-	-	-	-	-
		紀和町	-	-	-	-	-	-
		鵜殿村	-	-	-	-	-	-
計	4	4	-	-	-	3		
計	17	11	-	-	6	7		

(4) 林業研究グループの推移

区 分	グループ数	会 員 数
5	27	445 (人)
6	27	467
7	26	459
8	26	453
9	27	475
北 勢 県 民 局	2	36
津 地 方 県 民 局	5	146
松 阪 地 方 県 民 局	5	67
南 勢 志 摩 県 民 局	6	81
伊 賀 県 民 局	2	32
紀 北 県 民 局	3	31
紀 南 県 民 局	4	82

(5) 林業労働災害の状況

	H5	H6	H7	H8	H9 (速報値)
林業労働災害 (人)	231	236	216	206	195
うち死亡災害 (人)	3	1	3	2	1

8. 入 会 林 野

林業振興課

入会林野

(1) 入会林野等整備の現況

単位：ヶ所, ha

県 民 局	市 町 村	未 整 備 入 会 林 野 (整備未着手)		整 備 手 続 中 入 会 林 野 (整備事業着手)		整 備 済 入 会 林 野 (整備計画認可)		整 備 後 の 経 営 形 態			
		集 団 数	面 積	集 団 数	面 積	集 団 数	面 積	生 産 森 林 組 合		個 別 (共有を含む)	
								件 数	面 積	件 数	面 積
	5	179	18,817	57	5,018	64	7,388	40	5,251	31	2,137
	6	177	17,783	59	6,052	64	7,388	40	5,251	31	2,137
	7	177	17,783	56	5,867	67	7,535	42	5,347	32	2,188
	8	177	17,783	55	5,822	68	7,589	43	5,393	32	2,196
	9	176	17,753	57	5,851	68	7,589	43	5,393	31	2,196
北 勢 県 民 局	鈴 鹿 市	8	624			1	163	1	163		
	亀 山 市	1	8			1	58	1	58		
	多 度 町	3	423								
	北 勢 町	2	1,372	3	1,306	10	553	13	553		
	員 弁 町	3	362								
	大 安 町	6	339			2	621	2	621		
	藤 原 町	9	434			1	15	1	15		
	菰 野 町	7	1,915	1	371	3	1,662	4	1,662		
	関 町	1	15	1	136						
	計	40	5,492	5	1,813	18	3,072	22	3,072	0	0
津 地 方 県 民 局	久 居 市	1	1,229			2	55			2	55
	美 里 村					5	286	3	136	2	150
	安 濃 町	1	10								
	一 志 町	2	150	1	67						
	白 山 町	2	37	3	283	6	262			6	262
	美 杉 村	3	367	12	508	6	465			6	465
	計	9	1,793	16	858	19	1,068	3	136	16	932
松 阪 地 方 県 民 局	松 阪 市	5	223			4	152			4	152
	飯 南 町	3	475	8	535						
	飯 高 町	1	58	5	738	2	700	2	409	1	291
	宮 川 村	4	152	3	145	3	96			3	96
	大 台 町	6	209			1	81	1	81		
	勢 和 村	8	1,511								
	計	27	2,628	16	1,418	10	1,029	3	490	8	539

単位：ヶ所, ha

県民局	市町村	未整備 入会林野 (整備未着手)		整備手続中 入会林野 (整備事業着手)		整備済 入会林野 (整備計画認可)		整備後の経営形態				
		集団数	面積	集団数	面積	集団数	面積	生産森林組合		個別(共有を含む)		
								件数	面積	件数	面積	
南勢志摩 県民局	伊勢市	5	551									
	鳥羽市	11	974	1	30	1	274	1	274			
	大宮町	9	1,267			3	357	3	350	1	7	
	南勢町	3	146			4	332	4	332			
	南島町	9	1,673	1	952							
	度会町	7	929			3	454	3	454			
	磯部町	9	701	1	367							
	計	53	6,241	3	1,349	11	1,417	11	1,410	1	7	
伊賀 県民局	上野市			1	10	1	13			1	13	
	名張市	1	82	1	5	1	33			1	33	
	阿山町	1	15			1	41	1	41			
	大山田村	11	308	5	88	3	92	1	11	2	81	
	青山町	5	112	5	94							
	計	18	517	12	197	6	179	2	52	4	127	
紀北 県民局	尾鷲市	5	472	1	70	2	596	1	180	1	416	
	海山町	8	199	2	23							
	紀伊長島町	3	123									
	計	16	794	3	93	2	596	1	180	1	416	
紀南 県民局	熊野市	6	149	1	13	1	130	1	53	1	77	
	御浜町	4	72			1	98			1	98	
	紀宝町	3	67	1	110							
	計	13	288	2	123	2	228	1	53	2	175	

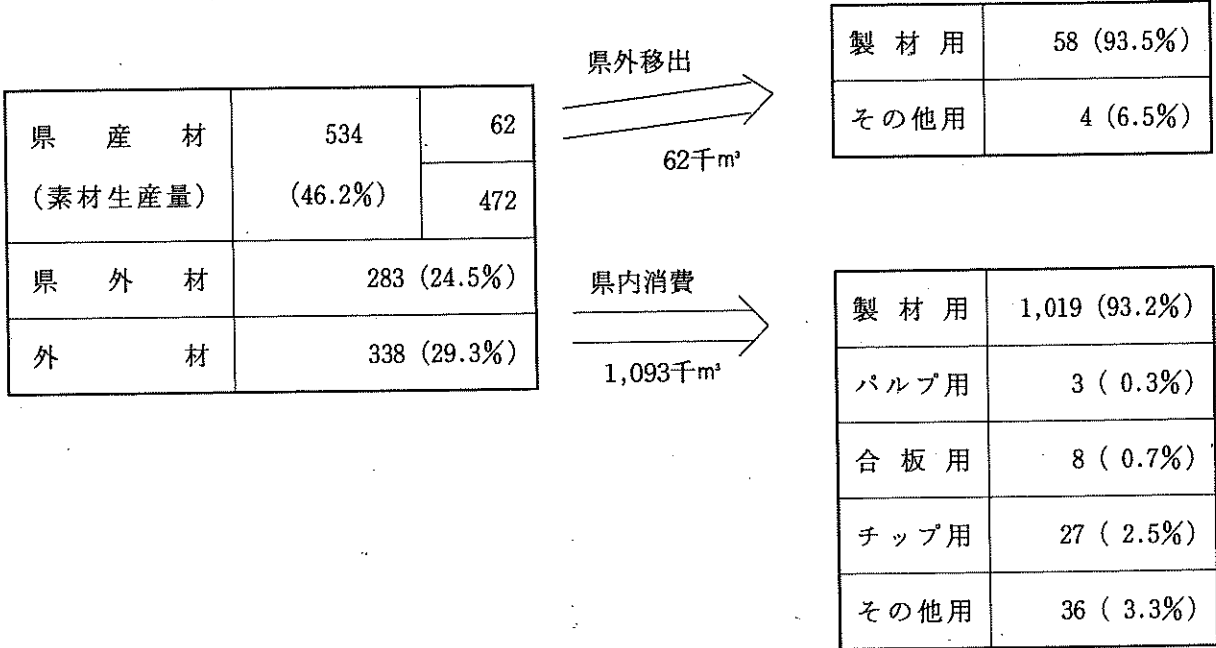
9 . 林 產 物

林業振興課

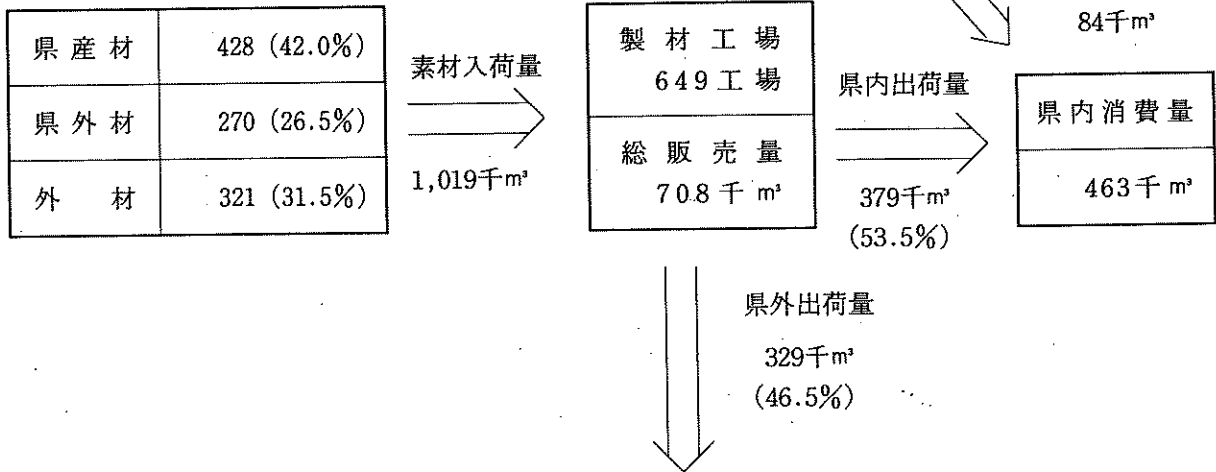
(1) 木材需要状況

①素材の流れ

単位：千m³



②製品の流れ



単位：千m³

東海	近畿	関東	中部北陸	その他
195 (59.3%)	57 (17.3%)	53 (16.1%)	16 (4.9%)	8 (2.4%)

木材需給報告書より作成

(2) 素材需給状況

単位：千m³

区分 年次	供 給				県 内 需 要 量						県 外 移出等	県 内 自給率 (%)
	総 数	県 内 生産量	他県材 入荷量	外 材 入荷量	総 数	製材用	パルプ用	合板用	チップ用	その他		
3	1,328	572	295	461	1,328	1,156	43	9	75	45	63	43
4	1,270	535	298	437	1,270	1,114	28	11	74	43	76	42
5	1,226	523	292	411	1,226	1,094	20	9	62	41	54	43
6	1,172	518	306	348	1,172	1,058	10	9	57	38	65	44
7	1,082	470	277	335	1,082	989	-	10	47	36	65	43
8	1,093	472	283	338	1,093	1,019	3	8	27	36	62	43

木材需給報告書

(3) 素材生産量

単位：千m³

区分 年次	総 数	所 有 形 態 別				樹 種 別			
		国有林	県有林	市町村 財産区有林	私有林	スギ	ヒノキ	マツ	その他
3	635	22	4	6	603	279	281	38	37
4	611	17	2	10	582	265	270	37	39
5	577	17	2	6	552	257	253	31	36
6	583	8	0	12	563	261	260	29	33
7	534	5	1	9	519	251	236	25	23
8	534	6	1	15	512	250	249	22	3

木材需給報告書

(4) 製材工場の概要

単位：kw, 人, 千m³

管内	区分	工場数	出力数	従業員数	素材入荷量			製品出荷量
					総数	国産材	外材	
県計	3	736	39,348	3,889	1,156	773	383	825
	4	718	39,138	3,828	1,114	736	378	807
	5	704	39,833	3,789	1,094	726	368	807
	6	682	39,253	3,520	1,058	729	329	767
	7	664	39,757	3,484	989	664	325	703
	8	649	39,681	3,529	1,019	698	321	725
北勢県民局		131	7,133	685	108	30	78	85
津地方県民局		88	4,937	429	109	92	17	76
松阪地方県民局		184	14,644	1,174	462	395	67	330
南勢志摩県民局		61	3,859	375	65	29	36	41
伊賀県民局		94	3,702	422	107	68	39	66
紀北県民局		57	2,364	213	55	54	1	40
紀南県民局		34	3,042	231	113	31	82	75

注) 7.5Kw未満の工場を除く。

三重統計情報事務所資料により作成

計内訳は合致しない。

(5) 集成材・プレカット工場の現況

管内	区分	プレカット工場	集成材工場
		工場数	工場数
県計	7	16	5
	8	17	7
北勢県民局		4	0
津地方県民局		0	0
松阪地方県民局		4	3
南勢志摩県民局		4	1
伊賀県民局		3	2
紀北県民局		1	0
紀南県民局		1	1

林業振興課資料

(6) チップ工場の現況

単位：千m³

区分 年次	工場数	専業・兼業別工場数		生産量	生産内容	
		専業	製材兼業		素材	工場残材等
3	151	16	135	237	77	160
4	147	16	131	232	77	155
5	146	14	132	226	70	156
6	144	13	131	210	61	149
7	138	13	125	209	47	162
8	135	12	123	187	27	160

木材需給報告書

(7) 木材市売市場木材取扱数量

単位：千m³

区分 年次	素 材				製 材 品	
	市場数	取 扱 数 量			市場数	取扱数量
		総 計	県内材	県外材等		
3	24	506	316	190	7	86
4	24	504	281	223	7	85
5	18	510	306	204	7	92
6	18	505	300	205	7	87
7	18	450	300	150	8	81
8	17	453	267	186	8	89

林業振興課資料

H9

(8) 特用林産物生産量

単位：トン

区分	品目	生しいたけ			乾しいたけ	ひらたけ	ぶなしめじ	なめこ	えのきたけ	まつたけ	マッシュルーム	くり	わさび
		原木	菌床	計									
県計	5	1,955.9	344.2	2,300.1	115.8	1,842.4	450.6	658.5	130.0	6.0	10.0	44.5	2.3
	6	1,678.8	409.9	2,088.7	112.7	1,744.7	497.3	724.5	137.0	4.1	10.0	39.3	2.3
	7	1,402.0	464.8	1,866.8	119.8	1,610.8	627.0	806.1	123.9	2.9	10.5	43.3	2.3
	8	1,205.1	654.7	1,859.8	109.0	1,459.0	709.5	789.0	120.4	2.6	10.5	27.0	2.3
	9	1,037.0	535.2	1,572.2	72.0	1,294.0	802.9	854.5	120.7	2.0	10.5	46.2	2.5
北勢 民局	桑名市	11.0		11.0					60.1				
	四日市市	16.9	2.0	18.9								10.0	
	鈴鹿市	10.7	16.7	27.4					60.6				
	亀山市	4.4	18.9	23.3									
	多度町			0.0									
	長島町	5.8	6.6	12.4									
	木曾岬町			0.0									
	北勢町	20.9		20.9									
	員弁町	45.7		45.7									
	大安町			0.0									
	東員町			0.0									
	藤原町	49.2		49.2									
	菰野町	27.8		27.8									
	楠町		9.9	9.9		13.3							
	朝日町	5.9		5.9									
川越町			0.0										
関町	0.7		0.7										
計	199.0	54.1	253.1	0.0	13.3	0.0	0.0	120.7	0.0	0.0	10.0	0.0	
津地 方民局	津市		13.6	13.6				112.6			10.5	9.0	
	久居市	32.2	6.8	39.0								1.9	
	河芸町			0.0									
	芸濃町			0.0									
	美里村	12.0		12.0				43.3					
	安濃町			0.0									
	香良洲町			0.0									
	一志町	29.0		29.0	0.3								
	白山町	4.0	31.5	35.5								9.0	0.2
	嬉野町	181.0	3.3	184.3		7.9	54.5						
	美杉村	94.0	25.5	119.5	0.8	21.5							
	三雲町			0.0									
計	352.2	80.7	432.9	1.1	29.4	54.5	155.9	0.0	0.0	10.5	19.9	0.2	
松阪地方 民局	松阪市	13.4	8.2	21.6	23.1	1,171.0	725.2					1.0	
	飯南町	54.6	11.3	65.9	9.8								
	飯高町	12.1	53.0	65.1	1.0	10.9							
	多気町	7.5		7.5	0.1	0.9							
	明和町			0.0		30.0							
	大台町	26.0	2.0	28.0	4.9								
	勢和村	29.5	10.5	40.0	13.2	1.0		0.7				8.0	
	宮川村	0.3	16.0	16.3	2.4								2.3
計	143.4	101.0	244.4	54.5	1,213.8	725.2	0.7	0.0	0.0	0.0	9.0	2.3	

H9

単位：トン

区分	品目	生しいたけ			乾しいたけ	ひらたけ	ぶなしめじ	なめこ	えのきたけ	まつたけ	マッシュルーム	くり	わさび
		原木	菌床	計									
南勢志摩県民局	伊勢市		31.2	31.2									
	鳥羽市			0.0									
	玉城町		1.9	1.9									
	二見町	2.4		2.4		5.0							
	小俣町			0.0									
	大宮町	2.6	3.9	6.5	8.0								
	南勢町		3.6	3.6									
	南島町	19.9	10.4	30.3								5.0	
	紀勢町	72.8	3.9	76.7	0.8								
	御園村			0.0									
	大内山村	0.4		0.4									
	度会町	37.2	9.3	46.5	5.0								
	浜島町			0.0									
	大王町	0.3		0.3									
	志摩町			0.0									
阿児町			0.0										
磯部町			0.0										
計	135.6	64.2	199.8	13.8	5.0	0.0	0.0	0.0	0.0	0.0	5.0	0.0	
伊賀県民局	上野市	5.9	6.9	12.8	0.6		23.2					0.8	
	名張市	17.4		17.4	2.0				2.0				
	伊賀町			0.0									
	島ヶ原村	21.8	95.0	116.8									
	阿山町	3.0	5.2	8.2									
	大山田村	130.0	49.0	179.0									
	青山町	21.4	23.9	45.3									
	計	199.5	180.0	379.5	2.6	0.0	23.2	0.0	0.0	2.0	0.0	0.8	0.0
紀北県民局	尾鷲市			0.0									
	紀伊長島町		13.1	13.1									
	海山町	3.0	38.5	41.5									
	計	3.0	51.6	54.6	0.0	0.0	0.0	0.0	0.0	0.0	0.0	0.0	0.0
紀南県民局	熊野市	0.9		0.9									
	御浜町	0.2		0.2		32.5							
	紀宝町	2.2		2.2			697.9						
	紀和町	1.0	3.6	4.6								1.5	
	鵜殿村			0.0									
計	4.3	3.6	7.9	0.0	32.5	0.0	697.9	0.0	0.0	0.0	1.5	0.0	

H9

単位：トン

区分	品目	竹材 (千本)	たけのこ	木炭	薪 (m ³)	わらび	ぜんまい	ふき	うど	しきみ (千本)	さかき (千本)
県計	5	36.6	1,008.9	288.0	423.0	0.4	1.2	39.5	1.5	3,771.0	
	6	29.2	1,107.5	236.7	274.0	0.4	1.2	30.5	1.5	3,745.0	
	7	29.4	813.4	177.2	204.0	0.4	1.2	30.5	1.5	4,248.0	422.0
	8	28.9	589.5	688.0	66.0	0.3	1.2	31.4		4,058.0	315.0
	9	30.6	729.5	328.7	0.0	0.3	1.2	33.3		2,816.5	342.0
北勢 民局	桑名市		518.0								
	四日市市	0.1	48.0								
	鈴鹿市										
	亀山市			1.0							
	多度町										
	長島町										
	木曾岬町										
	北勢町										
	員弁町										
	大安町										
	東員町										
	藤原町										
	孤野町			8.0							
	楠町										
	朝日町										
川越町											
関町				1.0					1.5		
計	0.1	566.0	10.0	0.0	0.0	0.0	0.0	0.0	1.5	0.0	
津地 方民局	津市	4.0	50.0								
	久居市	2.0	1.3								
	河芸町										
	芸濃町										
	美里村		100.0								
	安濃町										
	香良洲町										
	一志町			7.0							
	白山町									15.0	
	嬉野町										
	美杉村										
三雲町											
計	6.0	151.3	7.0	0.0	0.0	0.0	0.0	0.0	15.0	0.0	
松阪 地方民局	松阪市	21.0					1.0	2.0			
	飯南町			10.0							
	飯高町										
	多気町										
	明和町										
	大台町										
	勢和村			7.0							
	宮川村			3.0				29.9		260.0	222.0
計	21.0	0.0	20.0	0.0	0.0	1.0	31.9	0.0	260.0	222.0	

H9

単位：トン

区分	品目	竹材 (千束)	たけのこ	木炭	薪 (㎡)	わらび	ぜんまい	ふき	うど	しきみ (千本)	さかき (千本)
南勢志摩県民局	伊勢市										
	鳥羽市			19.4							
	玉城町										
	二見町										
	小俣町										
	大宮町										
	南勢町			133.8							
	南島町			40.0				1.0			
	紀勢町			2.0							
	御園村										
	大内山村			1.0							
	度会町	3.0		29.0						2,200.0	120.0
	浜島町										
	大王町										
	志摩町										
阿児町											
磯部町											
計	3.0	0.0	225.2	0.0	0.0	0.0	1.0	0.0	2,200.0	120.0	
伊賀県民局	上野市	0.5	2.2								
	名張市										
	伊賀町										
	島ヶ原村										
	阿山町										
	大山田村										
	青山町										
計	0.5	2.2	0.0	0.0	0.0	0.0	0.0	0.0	0.0	0.0	
紀北県民局	尾鷲市			48.1						10.0	
	紀伊長島町			18.4						15.0	
	海山町									5.0	
	計	0.0	0.0	66.5	0.0	0.0	0.0	0.0	0.0	30.0	0.0
紀南県民局	熊野市									230.0	
	御浜町										
	紀宝町		10.0								
	紀和町					0.3	0.2	0.4		80.0	
	鵜殿村										
計	0.0	10.0	0.0	0.0	0.3	0.2	0.4	0.0	310.0	0.0	

10. 林 業 金 融

金融・經營課

(1) 農林漁業金融公庫資金利用状況

年度	区分	造 林		林 道		林業経営育成	
		件数	金額	件数	金額	件数	金額
3		33	283,300	2	5,500	—	—
4		34	247,825	1	1,700	1	6,240
5		29	220,319	4	22,313	2	7,000
6		17	138,700	2	7,500	4	9,600
7		8	82,500	—	—	—	—
8		5	75,700	2	7,790	3	8,656

(2) 林業改善資金利用状況

年度・事務所	区分	林業生産高度化資金									
		団地間伐促進		高品質材生産		被害森林整備		技術導入		間伐材高度利用施設	
		件	金額	件	金額	件	金額	件	金額	件数	金額
3		—	—	2	3,680	1	2,610	37	66,340	1	4,450
4		—	—	—	—	—	—	35	70,910	2	10,820
5		—	—	—	—	—	—	26	56,890	4	28,740
6		—	—	—	—	—	—	20	49,580	5	40,200
7		—	—	—	—	—	—	20	51,320	2	18,000
8		—	—	—	—	—	—	12	25,860	1	8,240
	北 勢	—	—	—	—	—	—	1	5,200	—	—
	津 地 方	—	—	—	—	—	—	4	5,260	—	—
	松 阪 地 方	—	—	—	—	—	—	5	8,020	1	8,240
	南 勢 志 摩	—	—	—	—	—	—	1	1,380	—	—
	伊 賀	—	—	—	—	—	—	1	6,000	—	—
	紀 北	—	—	—	—	—	—	—	—	—	—
	紀 南	—	—	—	—	—	—	—	—	—	—

単位：件、千円

林業経営安定		林業施設		その他		計	
件数	金額	件数	金額	件数	金額	件数	金額
-	-	6	113,411	3	257,500	44	659,711
-	-	3	34,200	9	211,696	48	501,661
-	-	3	223,007	7	835,400	45	1,308,039
-	-	2	34,300	5	357,660	30	547,760
-	-	3	182,600	4	94,120	15	359,220
1	92,929	3	106,100	1	10,000	15	301,175

金融・経営課資料

単位：件、千円

		林業労働福祉施設資金				青年林業者等養成確保資金				計	
特認間伐施設		安全生産		負荷除去等施設		研修教育		林業経営共同開始			
件数	金額	件数	金額	件数	金額	件数	金額	件数	金額	件数	金額
2	540	24	9,260	1	1,120	-	-	-	-	68	88,000
-	-	22	9,270	-	-	-	-	-	-	59	91,000
1	5,000	9	4,370	-	-	-	-	-	-	40	95,000
-	-	7	3,320	1	900	-	-	-	-	33	94,000
-	-	9	6,620	-	-	-	-	-	-	31	75,940
1	1,730	5	2,620	1	1,590	-	-	-	-	20	40,020
-	-	-	-	-	-	-	-	-	-	1	5,200
-	-	3	1,540	-	-	-	-	-	-	7	6,800
-	-	1	480	1	1,570	-	-	-	-	8	18,310
1	1,730	1	600	-	-	-	-	-	-	3	3,710
-	-	-	-	-	-	-	-	-	-	1	6,000
-	-	-	-	-	-	-	-	-	-	-	-
-	-	-	-	-	-	-	-	-	-	-	-

金融・経営課資料

(3) 林業経営安定対策資金利用状況

年度	区分	森林組合協業資金			木材協同組合協業事業資金				
		件数	金額	利子補給率	利子補給額	件数	金額	利子補給率	利子補給額
3		17	360,000	2.5	9,000	6	111,200	2.5	2,780
4		16	370,800	2.5	9,270	6	104,000	2.5	2,600
5		16	370,800	2.5	9,270	6	104,000	2.5	2,600
6		14	346,000	2.5	8,650	4	96,800	2.5	2,420
7		14	346,000	2.5	8,650	4	96,800	2.5	2,420
8		10	530,000	1.0	5,300	4	128,510	1.0	1,285

(4) 木材産業等高度化推進資金利用状況

単位：件、千円

年度	区分	預託額	融資枠	運転資金		設備資金		計	
				件数	金額	件数	金額	件数	金額
3		541,000	2,154,000	184	2,121,000	—	—	184	2,121,000
4		561,000	2,234,000	185	2,197,000	—	—	185	2,197,000
5		571,000	2,274,000	156	2,046,000	—	—	156	2,046,000
6		571,000	2,274,000	145	2,173,000	—	—	145	2,173,000
7		571,000	2,274,000	140	2,056,000	—	—	140	2,056,000
8		601,000	2,394,000	127	1,922,500	—	—	127	1,922,500

金融・経営課資料

(5) 農林中央金庫資金利用状況

単位：件、千円

年度	区分	短期資金		中長期資金		計	
		件数	金額	森林担保		件数	金額
				件数	金額		
3		26	425,230	19	213,900	45	639,130
4		23	448,027	12	190,000	35	638,027
5		23	442,356	13	116,700	36	559,056
6		20	433,890	4	552,200	24	986,090
7		21	456,192	—	—	21	456,192

森林組合連合会資料

(6) 林業信用基金の債務保証額

単位：件、千円

年度	区分	組合		会社		個人		計		保証倍率
		件数	金額	件数	金額	件数	金額	件数	金額	
3		6	93,000	102	1,071,000	101	701,210	209	1,865,210	35.26
4		5	88,500	99	1,040,900	91	648,450	195	1,777,850	36.82
5		5	88,500	89	947,040	86	622,890	180	1,658,430	37.01
6		2	26,500	98	1,018,360	84	607,430	184	1,652,290	37.01
7		1	6,500	92	995,300	74	531,550	167	1,533,350	37.47
8		3	86,500	78	912,070	74	529,050	155	1,527,620	37.68

金融・経営課資料

(3) つづき

単位：件、千円

林業種苗協同組合協業資金				椎茸生産組合協業資金				計			
件数	金額	利率	利子補給額	件数	金額	利率	利子補給額	件数	金額	利率	利子補給額
6	71,200	2.5	1,780	2	53,200	2.5	1,330	31	595,600	2.5	14,890
6	66,800	2.5	1,670	2	54,000	2.5	1,350	30	595,600	2.5	14,890
6	66,800	2.5	1,670	2	54,000	2.5	1,350	30	595,600	2.5	14,890
5	62,400	2.5	1,560	2	50,400	2.5	1,260	25	555,600	2.5	13,890
5	62,400	2.5	1,560	2	50,400	2.5	1,260	25	555,600	2.5	13,890
5	90,000	1.0	900	2	57,000	1.0	570	21	805,510	1.0	8,055

金融・経営課資料

11. 林 業 機 械

林業振興課

(1) 林業機械保有現況 (9年度)

区分	形式	年 度			管 内 別						
		7	8	9	北 勢	津 地 方	松 阪 地 方	南 勢 志 摩	伊 賀	紀 北	紀 南
集 材 機	小型(~10ps)	391	388	379	29	100	89	81	16	30	34
	大型(10ps~)	236	231	225	19	25	76	21	10	31	43
軽 架 線	単 線 循 環	194	272	155	5	17	91	20	9	8	5
ク レ ー ン		184	167	167	16	15	47	18	45	10	16
林内作業車		165	144	151	4	2	41	16	76	5	7
自走式搬器		50	55	62		11	30	3	6	3	9
チェーンソー		7,712	7,714	7,647	160	2,521	1,027	1,483	1,711	326	419
刈 払 機		6,082	6,085	5,910	317	1,340	173	1,564	2,261	21	234
動力技打機	自動木登り式	352	310	288	12	106	31	30	96	4	9
	上記以外のもの	4	8	8		1	6	1			
タワーヤーダ		5	6	8		1	1	2		3	1
スキッダ		3	4	4			1			3	
ハーベスタ		1	2	2					1		1
プロセッサ		3	5	7	1		1	2	1		2
グラップルソー		4	3	4	1			1	1		1

林業振興課資料

(2) 林業機械保有区分 (9年度)

区分	形式	所 有 区 分							
		総 数	公有林	学校林	会 社	森林組合	そ の 他 組 合	研究機関	集 落 個 人
集 材 機	小型(~10ps)	379		2	79	33	4	2	259
	大型(10ps~)	225			77	29	1		118
軽 架 線	単 線 循 環	155			27	15		1	112
ク レ ー ン		167			49	18	13		87
林内作業車		151			35	11	3	5	97
自走式搬器		62			19	10	7	1	25
チェーンソー		7,647	20	4	486	130	36	10	6,961
刈 払 機	自動木登り式	5,910	3	3	176	56	4	8	5,660
	上記以外のもの	288	3		15	14	7	2	247
タワーヤーダ		8			2			1	5
スキッダ		8				3	3		2
ハーベスタ		4				2			2
プロセッサ		2			1		1		
グラップルソー		7			2	3	1		1
グラップルソー		4			3	1			

林業振興課資料

12. 保安施設

森林保全課

(1) 治山事業実績

区 分		県 計				
		5	6	7	8	9
総 計	件 数	465	439	442	384	353
	工事費	8,989,219	7,240,430	8,047,059	7,637,805	7,273,158
復 旧 治 山	件 数	118	84	96	76	62
	工事費	3,418,359	2,536,100	3,042,668	2,715,348	2,553,588
予 防 治 山	件 数	20	15	20	15	13
	工事費	524,000	397,500	524,794	467,052	395,412
地域防災対策総合治山	件 数	24	11	17	13	16
	工事費	806,000	485,000	559,615	558,600	470,000
土砂崩壊流出防止総合治山	件 数	1				
	工事費	50,000				
水源地域森林総合整備	件 数	6	6	6	11	
	工事費	208,000	136,000	160,500	288,000	
水源地域緊急整備	件 数	21	20	24	22	
	工事費	533,000	559,500	663,385	573,948	
集落水源山地整備	件 数	10	5	3	2	
	工事費	236,000	105,000	88,000	47,800	
水質保全特別対策治山	件 数		5	5		
	工事費		89,000	137,500		
水質保全環境整備	件 数	3				
	工事費	140,000				
水源森林総合整備	件 数					30
	工事費					840,828
森林水環境総合整備	件 数				3	5
	工事費				93,657	139,172
保安林改良及び保育	件 数	43	49	40	43	42
	工事費	189,000	184,000	212,921	198,000	198,000
特定保安林整備緊急治山	件 数		3	2	4	3
	工事費		2,000	20,000	45,000	45,000
防 災 林 造 成	件 数	1	2	4	3	1
	工事費	25,000	28,000	22,656	35,000	20,000
保安林管理道整備	件 数	2	3	1	1	1
	工事費	150,000	116,000	35,000	33,600	40,000
生活環境保全林整備	件 数	3	3	4	3	3
	工事費	311,000	218,000	221,620	226,000	300,000
多目的保安林総合整備	件 数	2				
	工事費	190,000				
治 山 施 設 修 繕	件 数		3		1	2
	工事費		45,000		12,000	28,000
離 島 治 山	件 数	5	4	4	4	3
	工事費	63,000	73,000	73,000	70,000	59,000
地 す べ り 防 止	件 数	1	3	2		
	工事費	162,000	144,000	107,000		
林地荒廃防止施設災害復旧	件 数					2
	工事費					192,115
災害関連緊急治山	件 数	4	3			
	工事費	149,300	98,400			
小 計	件 数	264	219	228	201	183
	工事費	7,154,659	5,118,150	5,868,659	5,364,005	5,281,115
県 単 治 山 事 業	件 数	201	220	214	183	170
	工事費	1,834,560	2,122,280	2,178,400	2,273,800	1,992,043

単位：件、千円

県		民			局		別		
北勢	津地方	松阪地方	南勢志摩	伊賀	紀北	紀南	森林保全課		
38	45	82	53	34	64	36	1		
773,000	915,929	1,678,991	1,029,165	551,265	1,401,055	824,098	99,655		
13	8	12	7	4	12	6			
507,900	355,324	475,864	234,600	238,500	516,100	225,300			
	3	3	3		1	3			
	83,712	66,600	112,800		49,100	83,200			
	5	7	4						
	115,600	173,400	181,000						
4	4	6	2		14				
49,628	100,000	227,000	30,000		434,200				
3				2					
65,772				73,400					
4	5	12	4	8	7	2			
6,855	28,000	68,727	32,300	29,700	28,829	3,589			
				2	1				
				22,000	23,000				
							1		
							20,000		
		1							
		40,000							
			1				2		
			130,000				170,000		
	1			1					
	14,000			14,000					
			3						
			59,000						
		1					1		
		85,015					107,100		
24	26	42	24	17	35	15			
630,155	696,636	1,136,606	779,700	377,600	1,051,229	609,189			
14	19	40	29	17	29	21	1		
142,845	219,293	542,385	249,465	173,665	349,826	214,909	99,655		

森林保全課資料

(2) 保安林種別面積 (平成10年3月末現在)

区 分		総 数			水 源 か ん 養			土 砂 流 出 防 備		
		総 数	国有林	民有林	総 数	国有林	民有林	総 数	国有林	民有林
県 計	5	(9,639) 95,363	(1,107) 16,674	(8,532) 78,687	59,133	14,872	44,261	33,805	1,702	32,103
	6	(9,651) 96,295	(1,107) 16,674	(8,544) 79,621	59,526	14,871	44,655	34,320	1,702	32,618
	7	(9,696) 98,266	(1,107) 16,673	(8,589) 81,593	60,748	14,871	45,877	34,816	1,702	33,114
	8	(9,989) 99,272	(1,107) 16,673	(8,882) 82,599	61,985	14,871	47,114	34,836	1,702	33,134
	9	(10,017) 101,233	(1,106) 16,661	(8,911) 84,572	63,386	14,869	48,517	35,348	1,692	33,656
北 勢 民 局	四日市市	(239) 650	307	(239) 343				634	307	327
	桑名市	6		6				4		4
	鈴鹿市	1,558	238	1,320				1,550	238	1,312
	亀山市	1,700	328	1,372	713		713	979	328	651
	多度町	560		560				522		522
	長島町									
	木曾岬町									
	北勢町	(520) 2,051		(520) 2,051	625		625	1,418		1,418
	員弁町	(19) 209		(19) 209				197		197
	大安町	(858) 881		(858) 881				880		880
	東員町	17		17				14		14
	藤原町	1,299		1,299	1,142		1,142	131		131
	菰野町	(1,747) 3,206		(1,747) 3,206	297		297	2,589		2,589
	楠町									
	朝日町	2		2						
	川越町									
関町	(53) 2,444		(53) 2,444	597		597	1,846		1,846	
計	(3,436) 14,582	873	(3,436) 13,709	3,374		3,374	10,764	873	9,891	
津 地 方 県 民 局	津市	8		8				5		5
	久居市	(378) 528		(378) 528	448		448	28		28
	河芸町	1		1						
	芸濃町	1,528	217	1,311	1,359	217	1,142	159		159

単位：ha

土砂崩壊防備			防 風			潮 害 防 備			干 害 防 備		
総 数	国有林	民有林	総 数	国有林	民有林	総 数	国有林	民有林	総 数	国有林	民有林
137	2	135	177	85	92	8	2	6	20		20
138	2	136	177	85	92	8	2	6	20		20
138	2	136	177	85	92	8	2	6	20		20
138	2	136	177	85	92	8	2	6	20		20
138	2	136	176	85	91	8	2	6	20		20
0		0									
0		0									
1		1	4		4	2		2	0		0
1		1									
2		2									
6		6									
3		3									
1		1									
0		0									
4		4									
2		2									
1		1									
0		0									
21		21	4		4	2		2	0		0
3		3									
1		1									
1		1									
5		5									

区 分		防 火			魚 つ き			落 石 防 止		
		総 数	国有林	民有林	総 数	国有林	民有林	総 数	国有林	民有林
県 計	5	13		13	637		637	25	11	14
	6	13		13	637		637	25	11	14
	7	13		13	637		637	25	11	14
	8	13		13	637		637	25	11	14
	9	13		13	637		637	25	11	14
北 勢 県 民 局	四日市市									
	桑名市									
	鈴鹿市									
	亀山市									
	多度町									
	長島町									
	木曾岬町									
	北勢町									
	員弁町									
	大安町									
	東員町									
	藤原町									
	菰野町									
	楠町									
	朝日町									
川越町										
関町										
計										
津 地 方 県 民 局	津市									
	久居市									
	河芸町									
	芸濃町									

単位：ha

航 行 目 標			保 健			風 致		
総 数	国有林	民有林	総 数	国有林	民有林	総 数	国有林	民有林
6		6	(9,639) 1,325	(1,107)	(8,532) 1,325	79		79
6		6	(9,651) 1,346	(1,107)	(8,544) 1,346	79		79
6		6	(9,696) 1,599	(1,107)	(8,589) 1,599	79		79
6		6	(9,989) 1,348	(1,107)	(8,882) 1,348	79		79
6		6	(10,017) 1,397	(1,106)	(8,911) 1,397	79		79
			(239) 13		(239) 13	2		2
						1		1
						2		2
						7		7
						37		37
			(520)		(520)	2		2
			(19) 7		(19) 7	1		1
			(858)		(858)	0		0
						3		3
			21		21	1		1
			(1,747) 318		(1,747) 318	1		1
						1		1
			(53)		(53)			
			(3,436) 359		(3,436) 359	58		58
						0		0
			(378) 50		(378) 50			
			5		5			

区 分		総 数			水 源 か ん 養			土 砂 流 出 防 備		
		総 数	国有林	民有林	総 数	国有林	民有林	総 数	国有林	民有林
津 地 方 民 局	美 里 村	(377) 957		(377) 957	623		623	307		307
	安 濃 町	(26) 112		(26) 112			106		106	
	香 良 洲 町									
	一 志 町	(145) 168		(145) 168	152		152	12		12
	白 山 町	(63) 1,732	42	(63) 1,690	1,518	42	1,476	120		120
	嬉 野 町	748		748	57		57	692		692
	美 杉 村	(249) 3,555	469	(249) 3,086	2,264	469	1,795	1,271		1,271
	三 雲 町									
	計	(1,239) 9,338	728	(1,239) 8,610	6,422	728	5,694	2,698		2,698
松 阪 地 方 民 局	松 阪 市	(13) 921	457	(13) 464				919	457	462
	飯 南 町	1,671		1,671	758		758	907		907
	飯 高 町	(713) 11,042	994	(713) 10,048	8,772	994	7,778	2,262		2,262
	多 気 町	14		14				12		12
	明 和 町	34		34				15		15
	大 台 町	705		705	545		545	160		160
	勢 和 村	431		431	383		383	46		46
	宮 川 村	(1,768) 14,912	(1,024) 5,768	(744) 9,144	13,740	5,768	7,972	1,169		1,169
	計	(2,495) 28,730	(1,024) 7,219	(1,471) 22,511	24,199	6,762	17,437	5,491	457	5,034
南 勢 志 摩 地 方 民 局	伊 勢 市	(63) 183		(63) 183	89		89	87		87
	鳥 羽 市	(41) 354		(41) 354			263		263	
	玉 城 町	4		4			1		1	
	二 見 町	(3) 32		(3) 32			15		15	
	小 俣 町	2		2			2		2	
	南 勢 町	(155) 290		(155) 290			288		288	
	南 島 町	(47) 2,998	79	(47) 2,919	2,299	79	2,220	539		539
	大 宮 町	(144) 2,485	120	(144) 2,365	1,768	120	1,648	646		646
	紀 勢 町	(10) 1,997	108	(10) 1,889	988	108	880	825		825

単位：ha

土砂崩壊防備			防 風			潮 害 防 備			干 害 防 備		
総 数	国有林	民有林	総 数	国有林	民有林	総 数	国有林	民有林	総 数	国有林	民有林
0		0									
7		7									
1		1									
2		2	2		2						
13		13	0		0						
32		32	2		2						
									1		1
6		6									
7		7									
2		2									
			19		19						
2		2									
3		3									
20		20	19		19				1		1
1		1	6		6						
2		2	18		18				0		0
3		3	13		13						
0		0				1		1			
11		11							18		18
1		1									

区 分		防 火			魚 つ き			落 石 防 止		
		総 数	国有林	民有林	総 数	国有林	民有林	総 数	国有林	民有林
津 地 方 県 民 局	美 里 村									
	安 濃 町									
	香 良 洲 町									
	一 志 町									
	白 山 町									
	嬉 野 町									
	美 杉 村									
	三 雲 町									
	計									
松 阪 地 方 県 民 局	松 阪 市									
	飯 南 町									
	飯 高 町									
	多 気 町									
	明 和 町									
	大 台 町									
	勢 和 村									
	宮 川 村									
	計									
南 勢 志 摩 県 民 局	伊 勢 市									
	鳥 羽 市				63		63	1		1
	玉 城 町									
	二 見 町									
	小 俣 町									
	南 勢 町							0		0
	南 島 町				121		121	11		11
	大 宮 町									
	紀 勢 町				56		56			

単位：ha

航 行 目 標			保 健			風 致		
総 数	国有林	民有林	総 数	国有林	民有林	総 数	国有林	民有林
			(377) 28		(377) 28			
			(26)		(26)			
			(145) 3		(145) 3			
			(63) 91		(63) 91			
			(249) 7		(249) 7			
			(1,239) 183		(1,239) 189	0		0
			(13)		(13)			
			(713)		(713)	0		0
			(1,768)	(1,024)	(744)			
			(2,495)	(1,024)	(1,471)	0		0
			(63)		(63)			
6		6	(41)		(41)	0		0
			3		3			
			(3) 1		(3) 1			
			(155)		(155)			
			(47)		(47)			
			(144) 69		(144) 69			
			(10) 128		(10) 128			

区 分		総 数			水 源 か ん 養			土 砂 流 出 防 備		
		総 数	国有林	民有林	総 数	国有林	民有林	総 数	国有林	民有林
南 勢 志 摩 県 民 局	御 蘭 村									
	大 内 山 村	(128) 3,214	891	(128) 2,323	3,067	891	2,176	147		147
	度 会 町	(229) 2,968		(229) 2,968	2,521		2,521	446		446
	浜 島 町	(17) 283	3	(17) 280				280	1	279
	大 王 町	11		11						
	志 摩 町	26		26						
	阿 児 町	(36) 147		(36) 147				134		134
	磯 部 町	(15) 518		(15) 518				482		482
	計	(887) 15,512	1,201	(887) 14,311	10,732	1,198	9,534	4,155	1	4,154
伊 賀 県 民 局	上 野 市	(24) 1,514		(24) 1,514	16		16	1,496		1,496
	名 張 市	(289) 582		(289) 582	319		319	230		230
	伊 賀 町	(188) 1,069	13	(188) 1,056	19		19	1,012	13	999
	島ヶ原村	396		396				396		396
	阿 山 町	(388) 852	125	(388) 727	485		485	252	123	129
	大 山 田 村	(432) 2,171	99	(432) 2,072	1,205	99	1,106	659		659
	青 山 町	696	50	646	533	50	483	147		147
	計	(1,322) 7,279	287	(1,322) 6,992	2,576	149	2,427	4,192	136	4,056
紀 北 県 民 局	尾 鷲 市	(220) 8,075	2,314	(220) 5,761	5,544	2,110	3,434	2,264	204	2,060
	紀伊長島町	4,008	441	3,567	2,535	426	2,109	1,357	15	1,342
	海 山 町	(281) 8,735	3,502	(281) 5,233	6,234	3,496	2,738	2,417	6	2,411
	計	(500) 20,817	6,257	(500) 14,560	14,313	6,032	8,281	6,038	225	5,813
紀 南 県 民 局	熊 野 市	(31) 1,711	(31) 42	1,669	484		484	1,105		1,105
	御 浜 町	(52) 339	(40) 40	(12) 299	218		218	79		79
	紀 宝 町	(9) 42	(9) 11	31				28		28
	紀 和 町	(34) 1,869		(34) 1,869	1,067		1,067	788		788
	鶺 殿 村	(13) 14	(2) 3	(11) 11				11		11
	計	(138) 3,974	(82) 96	(56) 3,878	1,769		1,769	2,010		2,010

単位：ha

土砂崩壊防備			防 風			潮 害 防 備			干 害 防 備		
総 数	国有林	民有林	総 数	国有林	民有林	総 数	国有林	民有林	総 数	国有林	民有林
1		1									
						2	2				
			7		7						
			11		11						
			3		3	3		3			
0		0	1		1						
20		20	59		59	6	2	4	18		18
0		0									
8	2	6									
0		0									
1		1	2		2						
9	2	7	2		2						
0		0	0		0						
2		2									
6		6									
9		9	0		0						
14		14	33	31	2						
1		1	40	40	0						
			14	11	3						
13		13									
			3	3							
28		28	90	85	5						

区 分		防 火			魚 つ き			落 石 防 止		
		総 数	国有林	民有林	総 数	国有林	民有林	総 数	国有林	民有林
南 勢 志 摩 県 民 局	御 蘭 村									
	大 内 山 村									
	度 会 町									
	浜 島 町				1		1	0		0
	大 王 町				4		4			
	志 摩 町				15		15			
	阿 児 町				7		7			
	磯 部 町									
	計				267		267	12		12
伊 賀 県 民 局	上 野 市									
	名 張 市									
	伊 賀 町									
	島ヶ原村									
	阿 山 町									
	大 山 田 村									
	青 山 町									
	計									
紀 北 県 民 局	尾 鷲 市	7		7	210		210			
	紀伊長島町	6		6	69		69			
	海 山 町				26		26	2		2
	計	13		13	306		306	2		2
紀 南 県 民 局	熊 野 市				64		64	11		11
	御 浜 町									
	紀 宝 町									
	紀 和 町									
	鵜 殿 村									
	計				64		64	11		11

単位：ha

航行目標			保 健			風 致		
総 数	国有林	民有林	総 数	国有林	民有林	総 数	国有林	民有林
			(128)		(128)			
			(229)		(229)			
			(17)		(17)			
			(36)		(36)			
0		0	(15) 36		(15) 36			
6		6	(887) 237		(887) 237	0		0
			(24) 2		(24) 2	0		0
			(289) 19		(289) 19	13		13
			(188) 38		(188) 38			
			(388) 104		(388) 104	4		4
			(432) 307		(432) 307			
			12		12	1		1
			(1,322) 481		(1,322) 481	18		18
			(220) 48		(220) 48	0		0
			38		38			
			(281) 49		(281) 49			
			(500) 136		(500) 136	0		0
			(31)	(31)		0		0
			(52) 0	(40)	(12) 0			
			(9)	(9)		0		0
			(34) 1		(34) 1			
			(13)	(2)	(11)			
			(138) 1	(82)	(56) 1	1		1

(注)

- 林野庁所轄外保安林を含む。
建設省
浜島町 2ha
大蔵省
大山田村 1ha
農政局
大山田村 10ha
青山町 50ha
- ()書は兼種で外数。
- 小数点以下は四捨五入しているため、合計と一致しない場合がある。

森林保全課資料

13. 森林保全

森林保全

森林保全課

(1) 林地開発許可実績

区 分		工業用地		宅地造成		別荘分譲		ゴルフ場	
		件数	面積	件数	面積	件数	面積	件数	面積
県 計	平成5年度まで	50	244	58	956	7	88	73	3,140
	6	7	33	4	78			4	138
	7	3	23	4	38			4	206
	8	5	50	1	1			1	51
	9	5	46	2	5			1	60
	累 計	70	396	69	1,078	7	88	83	3,594
県 民 局 別	北勢県民局	1	2						
	津地方県民局								
	松阪地方県民局	1	30						
	南勢志摩県民局			2	5			1	60
	伊賀県民局	3	14						
	紀北県民局								
	紀南県民局								

(2) 森林被害状況

区 分		被害 面積 総数 (ha)	火 災		病虫獣害 面積計 (ha)	病 害			虫			
			件数 (件)	面積 (ha)		黒色枝 枯 病	その他	計	松くい虫		根切虫	ヒメコガネ
									面積	材積 (m ³)		
県 計	5	7,067	79	22	7,045			0	4,754	18,242		1
	6	5,771	102	12	5,759			0	4,374	16,422		
	7	5,461	85	30	5,431			0	4,049	13,951		1
	8	15,280	106	37	15,243			0	3,466	12,476		1
	9	8,154	74	17	8,137			0	3,305	9,746		1
県 民 局 別	北 勢	2,110	21	2	2,108			0	2,077	6,117		
	津 地 方	1,070	25	2	1,068			0	481	1,668		1
	松阪地方	122			122			0	26	665		
	南勢志摩	314	9	1	313			0	150	135		
	伊 賀	634	4		634			0	564	1,140		
	紀 北	1,066	1		1,066			0	3	4		
紀 南	2,838	14	12	2,826			0	4	17			

単位：ha

レジャー施設		農地造成		土石採取		その他		計	
件数	面積	件数	面積	件数	面積	件数	面積	件数	面積
17	128	6	26	65	223	46	291	322	5,096
4	9			5	20	2	3	26	281
1	1			3	9	1	3	16	280
1	2			1	6			9	110
1	2			7	32			16	145
24	142	6	26	81	290	49	297	389	5,912
				1	4			2	6
1	2							1	2
				1	3			2	33
				1	5			4	70
				1	2			4	16
				3	18			3	18

森林保全課資料

害						獣害						
スギカキリ	スギノアカ ネトラカキ	ヒノキカワ モグリガ	ソウムシ	その他	計	ノウサギ	シカ	イノシシ	クマ	カモシカ	サル	計
67	1,151			86	6,059	186	234			566		986
60	371			1	4,806	179	252		10	512		953
66	379			1	4,496	180	235	18	10	492		935
64	368		51	1	3,951	211	5,958	2,018	136	2,929	40	11,292
60	328		51	1	3,746	2,110	1,168	233	448	418	14	4,391
					2,077		31					31
2	2			1	487		576				5	581
					26		40	16	14	18	8	96
2	6		51		209	20	82			2		104
					564		52	17			1	70
56	320				379	38	97		434	118		687
					4	2,052	290	200		280		2,822

森林保全課・自然環境課資料

(3) 森林病虫害等防除事業実績

区分	松										林産物		獣害対策
	立木伐倒			伐倒		倒駆除		薬劑防除			サ 電気柵等 箇所	カ カモシカ 防護柵等 ha	
	特別伐倒 m ²	伐倒 m ²	計 m ²	衛生伐(造林) ha	空中散布 ha	地上散布 ha	計 ha	樹幹注入 (m ²)・本	カモシカ 薬劑防除 H7~防護柵 ha				
5	256	2,940	3,196		404	163	567	(1,774)	20				
6	134	1,669	1,803		396	138	534	(1,713)	20				
7	159	1,353	1,512		359	138	497	(1,603)	23				
8	104	886	990		349	138	487	(1,465)	27				
9	112	668	780	12		126	126	4,595		49	103		
北勢	112	420	532	12		62	62	835		12	1		
津地方						5	5	275			22		
松阪地方		40	40			6	6	88		35	19		
南勢志摩		91	91			37	37	3,034		2	5		
伊賀		117	117			13	13	212			6		
紀北						1	1	70			34		
紀南						2	2	81			16		
県計													
民局別													

森林保全課資料

14. 環 境 綠 化

環 境 綠 化

自然環境課

(1) 緑の少年隊結成状況 (H10. 4. 1現在)

単位：人

	市町村名	隊名	設立年度	隊員数		市町村名	隊名	設立年度	隊員数
県計	5	47		1,570	松阪地方 民局	松阪市	宝塚	S.50. 4.26	20
	6	48		1,434		飯高町	飯高町	63. 3.30	79
	7	44		1,395		明和町	明和町	57.10.16	85
	8	44		1,400		宮川村	宮川	58. 5.30	18
	9	44		1,304		計	4		202
北勢 民局	四日市市	あがた	S.50.11.29	7	南勢 志摩 民局	伊勢市	浦口	54. 9.23	35
		日永	52. 3.13	8		南勢町	南勢町穂原	54. 2.18	22
		さくら	57. 6.20	52		南島町	南島町	56. 3.18	35
		うつべ	59. 4. 1	8		大宮町	大宮町	55. 5.17	73
		高花平	63. 4.24	33		紀勢町	柏崎	51. 9.13	14
	菰野町	朝上	54. 3.27	28		大内山村	大内山	52. 7.20	30
		菰野	54. 1.26	24		度会町	内城田	57.12. 7	125
		鶺鴒川原	54. 1.26	23		阿児町	鶺鴒方緑の 少年少女隊	H. 5.10.17	31
		竹永	54. 1.26	12		計	8		365
	千草	54. 1.26	21	伊賀 民局		上野市	新居	S.54.11.25	17
	関町	関町	52.12. 8			28	笹ヶ岳	57. 8.22	30
計	11		244		名張市	名張市	53. 3.23	18	
津地 民局	久居市	榑原	H. 6. 9. 1	22	大山田村	大山田東小学校	54. 3.26	29	
		栗葉緑の 少年少女隊	6.11.22	13		大山田西小学校	54. 3. 8	46	
	一志町	波瀬	S.60. 6. 1	10		青山町	上津緑の 少年少女隊	H. 5. 1.29	28
	白山町	家城	55. 3.16	14	計	6		168	
		倭	55. 3.16	11	紀北 民局	紀伊長島町	紀伊長島	S.61. 4. 2	22
		川口	55. 3.16	20		海山町	上里	53.11.26	24
		八ツ山	55. 3.16	25		計	2		46
		大三	55. 3.16	36	紀南 民局	鶺鴒殿村	鶺鴒殿	60.11.14	55
	白山町	61.11. 1	20	計		1		55	
	美杉村	竹原	51.11.24	23					
美杉南		53. 3.27	10						
下之川		53. 7.19	20						
計	12		224						

自然環境課資料

(2) 緑化樹種別在圃量の推移

単位：千本

区 分		5	6	7	8	9
高 中 木 性 樹 木	針 葉 樹 計	1,173	625	644	603	590
	ヒ バ 類	347	223	225	222	178
	ク ロ マ ツ	394	100	108	99	163
	カイツカイブキ	208	157	157	137	75
	そ の 他	224	145	154	145	174
	常 緑 広 葉 樹 計	3,246	2,983	2,983	2,980	2,457
	カ シ 類	974	947	962	955	516
	ネズミモチ類	620	546	544	549	343
	モクセイ類	451	425	422	430	481
	そ の 他	1,201	1,065	1,055	1,046	1,117
	落 葉 広 葉 樹 計	445	447	460	454	400
	ケ ヤ キ	133	139	141	141	130
	カ エ デ 類	50	42	43	43	62
	サ ク ラ 類	49	57	58	55	76
	そ の 他	213	209	218	215	132
低 木 性 樹 木	計	28,603	21,632	20,089	19,860	18,477
	サ ツ キ	19,570	14,100	12,789	12,293	13,295
	ツ ツ ジ	6,201	5,157	5,002	5,273	3,462
	ツ ゲ 類	929	661	640	638	1,017
	そ の 他	1,903	1,714	1,658	1,656	703
特 殊 樹 木	101	100	100	104	101	
合 計	33,568	25,787	24,276	24,001	22,025	

(注) 高中木性樹木のクロマツの欄の平成9年度における数値はマツ類で集計

自然環境課資料

(3) 緑化樹販売数量

単位：千本

区 分		高 中 木 性 樹 種				低 木 性 樹 木	特 殊 樹 木	計
		針 葉 樹	常 緑 広 葉 樹	落 葉 広 葉 樹	計			
5.	県 内	273	698	55	1,026	8,696	12	9,734
	県 外	405	454	41	900	4,898	33	5,831
	計	678	1,152	96	1,926	13,594	45	15,565
6	県 内	217	589	52	858	7,320	11	8,189
	県 外	355	425	41	821	4,572	33	5,426
	計	572	1,014	93	1,679	11,892	44	13,615
7.	県 内	153	511	49	713	5,594	11	6,318
	県 外	279	390	39	708	4,196	33	4,937
	計	432	901	88	1,421	9,790	44	11,255
8	県 内	142	501	49	692	5,454	10	6,156
	県 外	268	383	39	690	4,161	33	4,884
	計	410	884	88	1,382	9,615	43	11,040
9	県 内	131	533	99	763	5,473	26	6,262
	県 外	201	329	41	571	4,022	31	4,624
	計	332	862	140	1,334	9,495	57	10,886

自然環境課資料

(4) 緑化樹生産苗畑面積

単位：a

	市 町 村 名	5	6	7	8	9
北勢 県 民 局	四 日 市 市	1,395	1,404	1,404	1,404	1,430
	桑 名 市	72	72	72	99	100
	鈴 鹿 市	50,262	50,041	50,041	49,481	43,100
	亀 山 市	2,517	2,727	2,727	2,727	2,720
	計	54,246	54,244	54,244	53,711	47,350
津 地 方 県 民 局	津 市	18,680	18,602	18,602	18,502	17,855
	久 居 市	1,908	1,185	1,185	955	1,320
	河 芸 町	—	850	850	850	—
	芸 濃 町	650	780	780	780	750
	美 里 村	—	30	—	30	—
	安 濃 町	220	400	400	400	380
	一 志 町	—	12	12	12	—
	嬉 野 町	160	150	150	150	220
	白 山 町	550	650	650	250	250
	美 杉 村	230	200	200	200	100
計	22,398	22,859	22,859	22,129	20,875	
松 阪 地 方 県 民 局	松 阪 市	1,125	1,370	1,370	1,370	970
	飯 南 町	200	280	80	280	280
	明 和 町	470	500	500	500	350
	大 台 町	50	—	—	—	—
	勢 和 村	130	120	120	120	140
	宮 川 村	40	—	—	—	—
計	2,015	2,270	2,270	2,270	1,740	
南 勢 志 摩 県 民 局	伊 勢 市	—	10	10	10	20
	玉 城 町	40	30	30	30	10
	大 宮 町	—	60	60	60	80
	計	40	100	100	100	110
伊 賀 県 民 局	上 野 市	200	200	200	—	280
	名 張 市	—	10	10	—	—
	伊 賀 町	30	30	—	30	30
	計	230	240	210	30	310
合 計		78,929	79,713	79,653	78,240	70,385

自然環境課資料

15. 鳥 獸 保 護

自然環境課

鳥獸保護

(1) 狩猟者登録証交付状況

単位：人

年度・県民局 区分	総 数	甲（わな）	乙（銃）	丙（空気銃）
5	5,520	400	5,017	103
6	5,306	402	4,799	105
7	5,018	378	4,530	110
8	4,904	412	4,372	120
9	4,838	383	4,258	197
本庁（県外）	1,386	61	1,304	21
北 勢	795	50	715	30
津 地 方	495	69	413	13
松 阪 地 方	492	49	430	13
南 勢 志 摩	813	77	699	37
伊 賀	293	41	242	10
紀 北	170	2	124	44
紀 南	394	34	331	29

自然環境課資料

(2) キジ放鳥実績

単位：羽

年度・県民局	区分 放鳥名	放鳥場所			
		計	鳥獣保護区	休猟区	その他
5	キジ	2,600	1,856	744	—
6	キジ	2,508	1,849	659	—
7	キジ	2,300	1,560	740	—
8	キジ	2,156	1,446	710	—
9	キジ	1,900	1,424	476	—
	ヤマドリ	100	96	4	—
北勢	キジ	300	284	16	—
	ヤマドリ	100	96	4	—
津地方	キジ	300	170	130	—
松阪地方	キジ	200	200	—	—
南勢志摩	キジ	400	330	70	—
伊賀	キジ	300	120	180	—
紀北	キジ	200	170	30	—
紀南	キジ	200	150	50	—

自然環境課資料

(3) 狩猟期間中に捕獲された鳥獣

年度・ 県民局	鳥					
	総 数	キ ジ	ヤマドリ	カ モ 類	コジュケイ	バ ン
5	42,337	4,030	580	16,649	1,325	57
6	42,541	4,467	995	15,148	1,343	55
7	45,222	3,605	565	13,727	902	27
8	35,502	3,633	837	12,609	993	49
9	25,555	3,001	443	10,631	456	5
県外者	6,212	832	125	3,663	161	2
北勢	8,921	1,146	64	2,644	112	—
津地方	2,278	294	48	921	45	—
松阪地方	2,668	200	95	1,289	36	1
南勢志摩	3,393	253	40	1,557	41	2
伊賀	1,397	180	35	345	52	—
紀北	290	29	19	108	7	—
紀南	396	67	17	104	2	—

年度・ 県民局	獣						
	総 数	ク マ	イ ノ シ シ	オ ス ジ カ	キ ツ ネ	タ ヌ キ	テ ン
5	7,511	—	2,595	3,135	103	475	17
6	7,064	—	3,186	2,473	92	429	34
7	7,028	—	3,542	2,451	55	353	12
8	7,309	—	3,270	2,949	65	361	7
9	5,897	—	2,455	2,514	47	278	20
県外者	662	—	260	326	4	10	1
北勢	1,233	—	401	595	11	25	—
津地方	931	—	415	353	8	26	—
松阪地方	926	—	302	404	10	145	12
南勢志摩	1,002	—	625	293	7	43	4
伊賀	369	—	158	137	3	13	—
紀北	325	—	137	177	3	4	—
紀南	449	—	157	229	1	12	3

単位：羽

類						
ウズラ	キジバト	スズメ	ゴイサギ	シギ類	カラス	アイサ類
63	13,634	4,610	79	535	767	8
41	12,360	6,575	70	667	820	—
25	10,242	14,883	32	405	809	—
41	10,552	5,565	25	330	868	—
24	6,612	3,405	31	147	800	—
7	1,083	195	—	28	116	—
2	2,736	1,996	3	29	189	—
4	678	216	—	9	63	—
4	609	334	1	20	79	—
2	700	524	14	58	202	—
5	565	98	9	2	106	—
—	74	19	4	—	30	—
—	167	23	—	1	15	—

単位：頭

類							
ムササビ	オスイタチ	ノウサギ	リス	アナグマ	ノイヌ	ノネコ	ヌートリア
5	14	1,048	10	36	6	8	59
—	12	788	2	8	6	6	28
—	4	556	1	23	4	1	26
—	9	615	2	11	7	—	13
—	14	544	—	7	6	—	12
—	1	58	—	—	—	—	2
—	—	184	—	1	6	—	10
—	5	124	—	—	—	—	—
—	7	42	—	4	—	—	—
—	1	27	—	2	—	—	—
—	—	58	—	—	—	—	—
—	—	4	—	—	—	—	—
—	—	47	—	—	—	—	—

自然環境課資料

(4) 有害鳥獣として捕獲された鳥獣

年度・ 県民局	鳥						
	総 数	キ ツ	カ モ 類	コジュケイ	バ ン	ゴイサギ	キジバト
5	34,108	7	46	—	—	25	99
6	16,611	—	87	—	—	—	112
7	4,847	1	62	—	—	—	60
8	5,941	—	29	—	—	12	121
9	6,767	7	110	—	—	—	56
北 勢	2,609	—	—	—	—	—	—
津 地 方	656	—	—	—	—	—	—
松阪地方	453	—	—	—	—	—	25
南勢志摩	1,571	—	90	—	—	—	19
伊 賀	1,255	—	—	—	—	—	—
紀 北	114	—	3	—	—	—	—
紀 南	102	—	17	—	—	—	12

年度・ 県民局	獣						
	総 数	ク マ	ムササビ	イノシシ	キ ツ ネ	タ ヌ キ	アナグマ
5	918	5	—	184	—	—	—
6	1,397	3	—	302	—	1	—
7	1,130	2	—	232	—	—	—
8	1,649	3	—	419	3	4	—
9	1,247	—	—	285	—	12	—
北 勢	202	—	—	12	—	—	—
津 地 方	94	—	—	15	—	—	—
松阪地方	251	—	—	46	—	—	—
南勢志摩	294	—	—	152	—	11	—
伊 賀	73	—	—	6	—	1	—
紀 北	108	—	—	22	—	—	—
紀 南	225	—	—	32	—	—	—

単位：羽

類						
ドバト	スズメ類	カラス類	ムクドリ	ヒヨドリ	トビ	その他
501	30,474	2,178	289	238	35	216
1,084	11,053	3,290	278	530	—	177
826	597	2,672	285	174	4	166
1,127	710	3,190	247	210	—	295
1,302	440	4,014	356	232	—	250
943	25	1,562	—	25	—	54
106	45	452	—	20	—	33
34	119	163	71	10	—	31
106	153	1,042	—	150	—	11
98	90	668	285	—	—	114
—	8	99	—	—	—	4
15	—	28	—	27	—	3

単位：頭

類						
ノウサギ	オスジカ	サル	ノイヌ	ノネコ	メスジカ	その他
79	206	407	3	—	25	9
105	289	648	25	6	18	—
63	202	615	4	—	12	—
57	443	702	3	—	15	—
62	357	478	—	1	50	2
—	17	171	—	—	2	—
38	37	4	—	—	—	—
—	125	49	—	—	31	—
1	65	55	—	1	9	—
6	16	42	—	—	—	2
5	40	33	—	—	8	—
12	57	124	—	—	—	—

自然環境課資料

(5) 鳥獣保護施設

区分 年度・県民局		鳥 獣 保 護 区 の 設				
		総 数	森林鳥獣生息地	大規模生息地	集団渡来地	集団繁殖地
5	箇所	(2) 84	31	(1) 2	8	(1) 5
	面積	(23,423) 72,669	18,970	(15,971) 23,242	3,690	(7,452) 16,687
6	箇所	(2) 87	32	(1) 2	8	(1) 5
	面積	(23,423) 74,272	19,830	(15,971) 23,242	3,690	(7,452) 16,687
7	箇所	(2) 86	32	(1) 2	8	(1) 5
	面積	(23,423) 74,270	19,830	(15,971) 23,242	3,690	(7,452) 16,687
8	箇所	(2) 86	32	(1) 2	8	(1) 5
	面積	(23,423) 74,213	19,773	(15,971) 23,242	3,690	(7,452) 16,687
9	箇所	(2) 91	34	(1) 2	8	(1) 5
	面積	(23,423) 77,718	21,670	(15,971) 23,242	3,690	(7,452) 16,687
北 勢	箇所	17	2	1	2	—
	面積	14,342	2,109	7,271	1,593	—
津 地 方	箇所	12	4	—	2	—
	面積	2,631	828	—	384	—
松 阪 地 方	箇所	(1) 11	6	※ (1) 1	—	—
	面積	(15,971) 18,322	7,233	(8,831) 8,831	—	—
南 勢 志 摩	箇所	22	11	—	1	※ (1) 1
	面積	14,947	9,122	—	683	1,915
伊 賀	箇所	10	4	—	1	—
	面積	3,026	827	—	154	—
紀 北	箇所	12	3	※ (1) 1	1	※ (1) 3
	面積	(14,592) 19,190	737	(7,140) 7,140	118	(7,452) 11,122
紀 南	箇所	9	4	—	1	1
	面積	5,260	814	—	758	3,650

単位：ha

定 区 分			特別保護地区	備 考	
誘 致 地 区	特定鳥獣生息地	愛 護 地 区			
26	—	12	(2) 10	()は、国設保護区で内数	
10,126	—	80	(636) 1,297		
28	—	12	(2) 10		
10,743	—	80	(636) 1,297		
28	—	11	(2) 10		
10,743	—	78	(636) 1,297		
28	—	11	(2) 10		
10,743	—	78	(636) 1,297		
31	—	11	(2) 10		
12,351	—	78	(636) 1,297		
10	—	2	4		※は、同一鳥獣保護区で2県民局にかかる
3,351	—	18	388		
5	—	1	—		
1,399	—	20	—		
3	—	1	(1) 1		
2,255	—	3	(565) 565		
7	—	1	2		
3,223	—	4	119		
3	—	2	1		
2,036	—	9	114		
2	—	2	(1) 1		
60	—	13	(71) 71		
1	—	2	1		
27	—	11	40		

自然環境課資料

(6) 休獵区等

単位：ha

年度・県民局		区分	休 獵 区	銃獵禁止区域	捕獲禁止区域	獵 区
5	箇所		24	58	—	1
	面積		18,390	45,100	—	2,810
6	箇所		32	62	—	1
	面積		23,155	47,414	—	2,810
7	箇所		32	66	—	1
	面積		22,050	47,777	—	2,810
8	箇所		29	67	—	1
	面積		17,919	47,957	—	2,810
9	箇所		26	67	—	1
	面積		13,644	49,964	—	2,810
北 勢	箇所		2	21	—	—
	面積		1,503	6,570	—	—
津 地 方	箇所		8	15	—	—
	面積		2,713	8,830	—	—
松 阪 地 方	箇所		—	4	—	—
	面積		—	308	—	—
南 勢 志 摩	箇所		3	11	—	1
	面積		3,358	30,570	—	2,810
伊 賀	箇所		10	9	—	—
	面積		4,975	2,423	—	—
紀 北	箇所		1	2	—	—
	面積		465	155	—	—
紀 南	箇所		2	5	—	—
	面積		630	1,108	—	—

自然環境課資料

16. 自然公園

自然環境課

(1) 自然公園概要

種別	公園名	指定年月日	関係市町村	公園面積	特別保護地区
国立公園	伊勢志摩	昭和21年 11月20日	伊勢市	11,377	799
			鳥羽市	10,719	-
			二見町	1,207	-
			南勢町	10,978	-
			南島町	3,323	145
			大王町	1,287	-
			浜島町	2,635	-
			志摩町	1,763	-
			阿児町	4,449	-
			磯部町	7,811	-
小計			55,549	944	
国立公園	吉野熊野	昭和11年 2月1日	熊野市	1,675	39
			尾鷲市	1,828	124
			宮川村	8,876	687
			紀和町	3,244	35
			御浜町	83	-
			鵜殿村	4	-
			紀宝町	1,272	-
小計			16,982	885	
計			72,531	1,829	
国立公園	鈴鹿	昭和43年 7月22日	四日市市	637	39
			鈴鹿市	1,685	79
			亀山市	1,919	18
			北勢町	629	-
			大安町	1,190	98
			藤原町	1,222	-
			菰野町	4,146	624
			関町	1,003	-
			伊賀町	277	-
			小計		
国立公園	室生赤目青山	昭和45年 12月28日	名張市	1,855	-
			久居市	55	-
			美里村	250	-
			白山町	886	-
			美杉村	3,183	24

特 別 地 域				普 通 地 域
第 1 種	第 2 種	第 3 種	小 計	
632	4,381	1,199	6,212	4,366
36	147	1,797	1,980	8,739
3	80	146	229	978
41	328	1,392	1,761	9,217
347	1,106	1,681	3,134	44
0 (0.3)	131	298	429	858
—	310	383	693	1,942
18	57	646	721	1,042
—	146	602	748	3,701
7	—	637	644	7,167
1,084	6,686	8,781	16,551	38,054
132	309	525	966	670
121	415	1,159	1,695	9
208	468	156	832	7,357
41	292	394	727	2,482
83	—	—	83	—
4	—	—	4	—
26	254	157	437	835
615	1,738	2,391	4,744	11,353
1,699	8,424	11,172	21,295	49,407
—	293	295	588	10
3	618	974	1,595	11
—	986	915	1,901	—
—	321	308	629	—
166	489	437	1,092	—
—	—	1,222	1,222	—
993	1,726	803	3,522	—
149	280	574	1,003	—
56	—	221	277	—
1,367	4,713	5,749	11,829	21
90	202	1,563	1,855	—
—	—	45	45	10
—	—	248	248	2
52	—	736	788	98
83	91	2,985	3,159	—

自然環境課資料

種別	公園名	指定年月日	関係市町村	公園面積	特別保護地区
国定公園	室生赤目青山	昭和45年 12月28日	飯高町	4,136	5
			伊賀町	769	—
			大山田村	1,128	—
			青山町	1,302	2
	小計		13,564	31	
	計		26,272	889	
県立自然公園	水郷	昭和28年 10月1日	桑名市	739	—
			多度町	1,600	—
			長島町	3,304	—
			木曾岬町	1,199	—
	小計		6,842	—	
	伊勢の海	昭和28年 10月1日	津市	200	—
			香良洲町	100	—
			鈴鹿市	409	—
			河芸町	73	—
	小計		782	—	
	赤目一志峡	昭和32年 10月14日	松阪市	1,516	—
			名張市	2,885	—
			美杉村	17,544	—
			嬉野町	98	—
	小計		22,043	—	
	香肌峡	昭和28年 10月1日	松阪市	1,867	—
飯南町			6,579	—	
飯高町			13,718	—	
勢和村			2,600	—	
小計		24,764	—		
奥伊勢宮川峡	昭和42年 8月1日	大台町	5,514	—	
		宮川村	24,597	—	
		大宮町	10,078	—	
		紀勢町	4,758	—	
		大内山村	6,501	—	
小計		51,448	—		
	計		105,879	—	
合		計	204,682	2,718	

特 別 地 域				普 通 地 域
第 1 種	第 2 種	第 3 種	小 計	
129	1,686	2,316	4,131	—
110	205	454	769	—
60	84	830	974	154
26	—	1,254	1,280	20
550	2,268	10,431	13,249	284
1,917	6,981	16,180	25,078	305
—	—	—	—	739
22	221	427	670	930
—	—	—	—	3,304
—	—	—	—	1,199
22	221	427	670	6,172
—	—	—	—	200
—	—	—	—	100
—	—	—	—	409
—	—	—	—	73
—	—	—	—	782
—	—	—	—	1,516
—	—	—	—	2,885
—	—	—	—	17,544
—	—	—	—	98
—	—	—	—	22,043
—	—	—	—	1,867
—	—	—	—	6,579
—	—	—	—	13,718
—	—	—	—	2,600
—	—	—	—	24,764
—	—	—	—	5,514
—	—	—	—	24,597
—	—	—	—	10,078
—	—	—	—	4,758
—	—	—	—	6,501
—	—	—	—	51,448
22	221	427	670	105,209
3,638	15,626	27,779	47,043	154,921

自然環境課資料

(2) 自然公園利用状況

単位：千人

公 園		5	6	7	8	9
国立公園	伊勢志摩	15,080	19,537	14,169	13,775	12,954
	吉野熊野	1,554	1,444	1,610	1,651	1,431
	計	16,634	20,981	15,779	15,426	14,385
国定公園	鈴鹿	2,777	2,839	3,391	3,494	3,359
	室生赤目青山	1,498	1,562	2,493	2,672	2,642
	計	4,275	4,401	5,884	6,166	6,001
県立自然公園	水郷	5,400	6,169	5,943	6,088	5,919
	伊勢の海	618	811	841	818	834
	赤目一志峡	638	652	569	636	539
	香肌峡	215	308	333	351	400
	奥伊勢宮川峡	737	700	680	946	1,022
	計	7,608	8,640	8,366	8,839	8,714
総 数		28,517	34,022	30,029	30,431	29,100

自然環境課資料

(3) 自然公園施設整備実績

単位：千円

公 園		5	6	7	8	9
国立公園	伊勢志摩	94,590	148,320	112,676	97,472	140,050
	吉野熊野	94,940	89,478	131,000	24,968	89,500
	小 計	189,530	237,798	243,676	122,440	229,550
国定公園	鈴鹿	82,612	32,018	93,992	34,704	58,800
	室生赤目青山	49,158	52,808	10,500	105,648	39,950
	小 計	131,770	84,826	104,492	140,352	98,750
県立自然公園	水郷	0	0	0	0	0
	香肌峡	0	0	0	0	0
	奥伊勢宮川峡	0	0	0	0	0
	小 計	0	0	0	0	0
そ の 他		0	0	28,500	44,517	30,000
計		321,300	322,624	376,668	307,309	358,300

自然環境課資料

平成 9 年度版
森林・林業統計書

平成 10 年 8 月

三重県環境部 森林保全課・自然環境課

三重県農林水産商工部 林業振興課

〒514-8570 三重県津市広明町13

この冊子は再生紙を使用しています。

