

砂防設備（不透過型砂防堰堤）

桑名建設事務所管内

				
名称 河内谷川第1堰堤 所在地 いなべ市藤原町 完成 昭和56年度 高さ 20.0m 長さ 53.0m	名称 多志田川ダム 所在地 いなべ市北勢町・藤原町 完成 平成2年度 高さ 14.5m 長さ 107.0m	名称 西之貝戸川1号ダム 所在地 いなべ市藤原町 完成 平成14年度 高さ 14.5m 長さ 65.4m	名称 猫ヶ谷川ダム 所在地 桑名市多度町 完成 昭和63年度 高さ 14.0m 長さ 58.3m	名称 宇賀川堰堤 所在地 いなべ市大安町 完成 昭和58年度 高さ 13.5m 長さ 70.0m

四日市建設事務所管内

				
名称 鳥井戸川第4号堰堤 所在地 三重郡菟野町 完成 昭和53年度 高さ 19.0m 長さ 85.0m	名称 井戸谷堰堤 所在地 三重郡菟野町 完成 昭和42年度 高さ 18.0m 長さ 73.0m	名称 北谷川ダム 所在地 三重郡菟野町 完成 平成元年度 高さ 18.0m 長さ 64.0m	名称 瀬戸谷川ダム 所在地 三重郡菟野町 完成 平成5年度 高さ 14.5m 長さ 152.0m	名称 田光川砂防ダム 所在地 三重郡菟野町 完成 平成6年度 高さ 14.0m 長さ 112.0m

鈴鹿建設事務所管内

				
名称 石谷川砂防堰堤 所在地 亀山市安坂山町 完成 平成10年度 高さ 18.5m 長さ 64.0m	名称 御幣川第1砂防ダム 所在地 鈴鹿市小岐須町 完成 昭和40年度 高さ 18.5m 長さ 56.0m	名称 内部川宮妻砂防ダム 所在地 鈴鹿市大久保町 完成 昭和41年度 高さ 15.0m 長さ 72.5m	名称 鈴鹿川砂防堰堤 所在地 亀山市関町 完成 平成2年度 高さ 14.0m 長さ 90.0m	名称 源明川第4砂防堰堤 所在地 鈴鹿市西庄内町 完成 昭和52年度 高さ 14.0m 長さ 78.0m

津建設事務所管内




				
名称 須郷谷川堰堤 所在地 津市美杉町 完成 平成7年度 高さ 19.0m 長さ 91.0m	名称 松ノ木谷川堰堤 所在地 津市美杉町 完成 平成6年度 高さ 14.5m 長さ 122.0m	名称 小高山川1号堰堤 所在地 津市白山町 完成 平成16年度 高さ 14.5m 長さ 81.6m	名称 長山川ダム 所在地 津市美里町 完成 平成10年度 高さ 14.5m 長さ 45.0m	名称 矢頭堰堤 所在地 津市一志町 完成 平成5年度 高さ 14.0m 長さ 67.4m

松阪建設事務所管内

				
名称 春日谷1号堰堤 所在地 多気郡大台町 完成 平成20年度 高さ 24.5m 長さ 105.5m	名称 木梶砂防堰堤 所在地 松阪市飯高町 完成 昭和38年度 高さ 18.0m 長さ 90.0m	名称 木屋谷砂防堰堤 所在地 松阪市阪内町 完成 昭和53年度 高さ 15.0m 長さ 134.0m	名称 冬見第1砂防堰堤 所在地 松阪市飯高町 完成 昭和46年度 高さ 15.0m 長さ 52.9m	名称 古ヶ谷1号堰堤 所在地 多気郡大台町 完成 平成17年度 高さ 14.5m 長さ 83.6m

砂防設備（不透過型砂防堰堤）

伊勢建設事務所管内

				
名称 伊勢路川砂防堰堤4	名称 始神川砂防堰堤	名称 風呂屋川砂防堰堤	名称 倉口川砂防堰堤	名称 小広瀬川砂防堰堤 3
所在地 度会郡南伊勢町	所在地 度会郡南伊勢町	所在地 度会郡南伊勢町	所在地 伊勢市宇治今在家町	所在地 度会郡大紀町
完成 昭和58年度	完成 平成4年度	完成 平成16年度	完成 平成2年度	完成 平成7年度
高さ 16.0m	高さ 16.0m	高さ 14.5m	高さ 14.5m	高さ 14.0m
長さ 72.0m	長さ 52.0m	長さ 105.1m	長さ 55.0m	長さ 68.4m

志摩建設事務所管内

				
名称 落口堰堤	名称 北奥谷川堰堤	名称 五知砂防堰堤	名称 伊勢河内川堰堤	名称 田杭川砂防堰堤
所在地 鳥羽市船津町	所在地 鳥羽市鳥羽4丁目	所在地 志摩市磯部町	所在地 志摩市浜島町	所在地 志摩市浜島町
完成 昭和53年度	完成 昭和55年度	完成 昭和31年度	完成 昭和45年度	完成 昭和30年度
高さ 11.0m	高さ 10.5m	高さ 10.0m	高さ 9.0m	高さ 8.5m
長さ 47.0m	長さ 60.0m	長さ 45.0m	長さ 45.0m	長さ 57.0m

伊賀建設事務所管内

				
名称 峠谷川ダム	名称 赤川堰堤	名称 高良城堰堤	名称 崩川堰堤	名称 中出谷川堰堤
所在地 伊賀市山畑	所在地 伊賀市甲野	所在地 伊賀市上阿波	所在地 伊賀市柘植町	所在地 伊賀市西山
完成 平成6年度	完成 平成6年度	完成 昭和63年度	完成 平成2年度	完成 昭和60年度
高さ 14.5m	高さ 14.5m	高さ 14.5m	高さ 14.0m	高さ 10.4m
長さ 90.0m	長さ 82.0m	長さ 57.0m	長さ 123.0m	長さ 55.7m

尾鷲建設事務所管内

				
名称 銚子川第3砂防堰堤	名称 中川砂防堰堤	名称 定後川砂防堰堤	名称 タケノカワ川砂防堰堤	名称 鷲毛西川砂防堰堤
所在地 北牟婁郡紀北町	所在地 尾鷲市南浦	所在地 尾鷲市三木里町	所在地 尾鷲市曾根町	所在地 北牟婁郡紀北町
完成 昭和54年度	完成 昭和47年度	完成 平成8年度	完成 平成14年度	完成 平成13年度
高さ 24.0m	高さ 17.5m	高さ 14.5m	高さ 14.5m	高さ 11.4m
長さ 72.9m	長さ 67.0m	長さ 107.0m	長さ 65.5m	長さ 104.0m

熊野建設事務所管内

				
名称 楊枝川堰堤	名称 大泊砂防堰堤	名称 中野谷川砂防堰堤	名称 市木川堰堤	名称 井戸川砂防堰堤
所在地 熊野市紀和町	所在地 熊野市大泊町	所在地 南牟婁郡紀宝町	所在地 南牟婁郡御浜町	所在地 熊野市井戸町
完成 昭和35年度	完成 昭和44年度	完成 平成21年度	完成 平成4年度	完成 昭和37年度
高さ 16.5m	高さ 16.0m	高さ 14.5m	高さ 14.5m	高さ 14.0m
長さ 45.0m	長さ 58.5m	長さ 120.0m	長さ 61.3m	長さ 74.0m