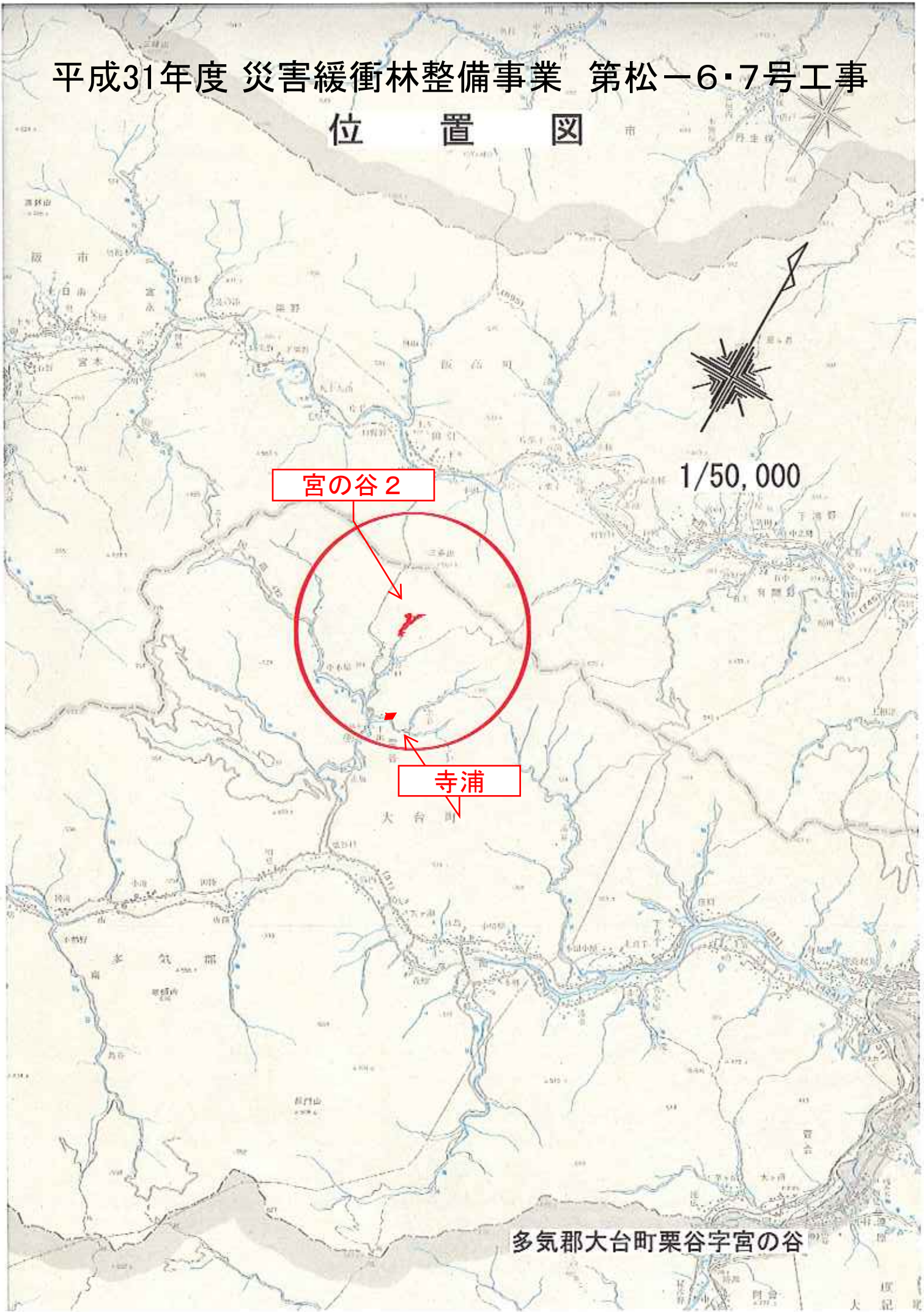


平成31年度 災害緩衝林整備事業 第松一6・7号工事

位置図



宮の谷 2

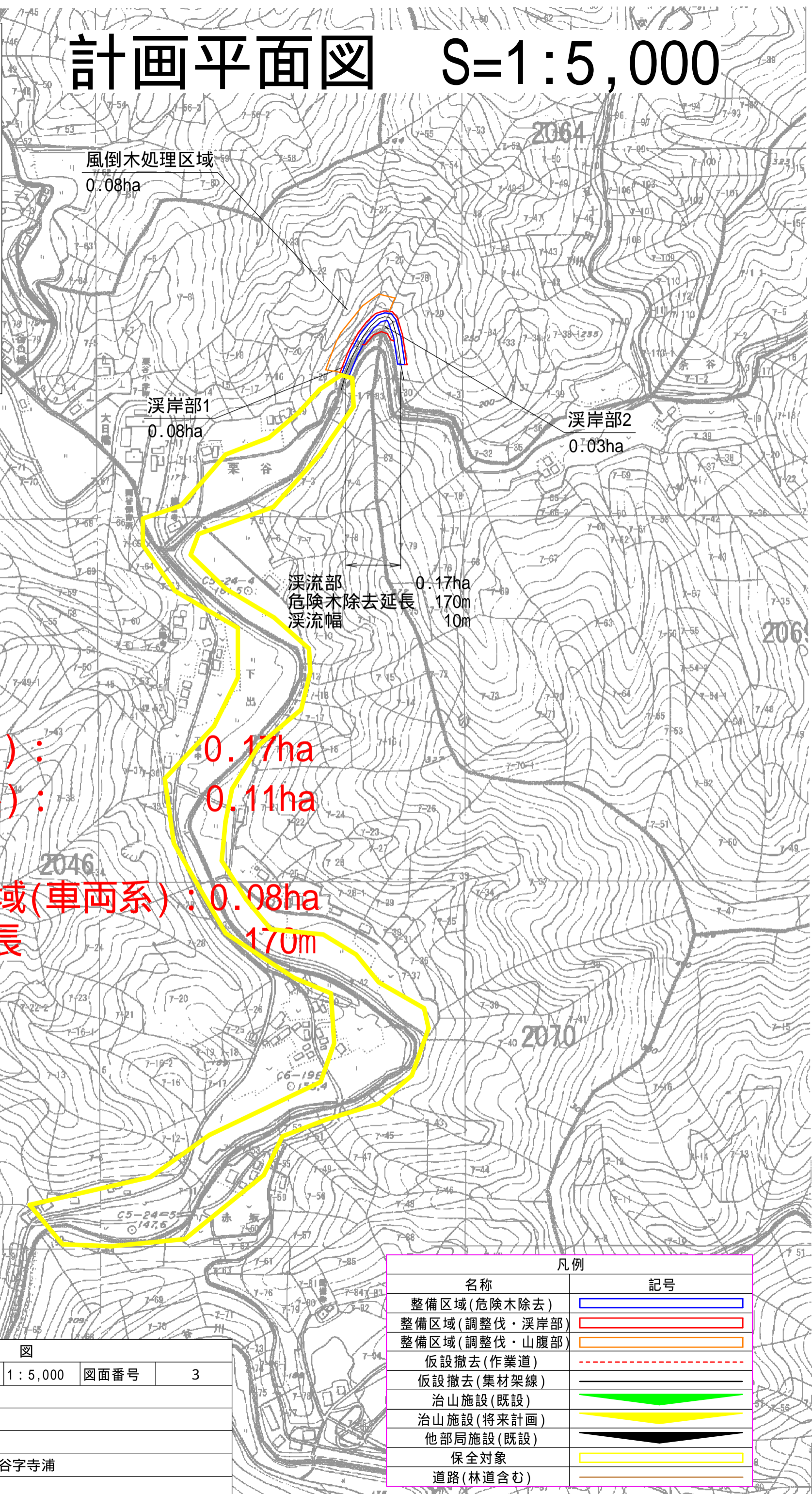
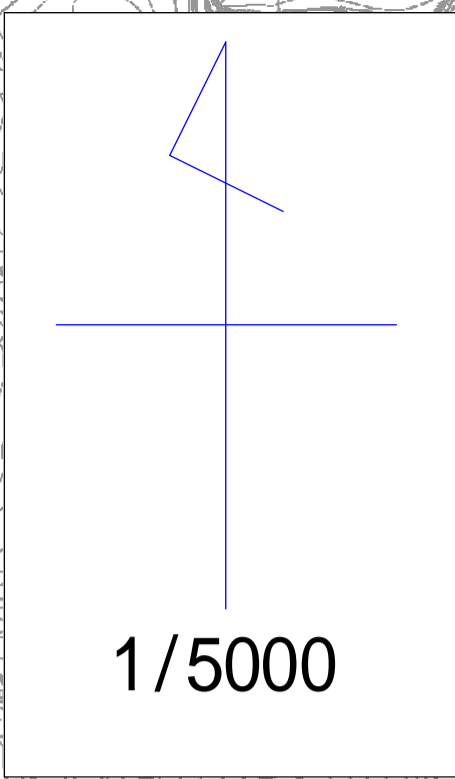
1/50,000

寺浦

多気郡大台町栗谷字宮の谷

計画平面図

S=1:5,000



渓流部(車両系) : 0.17ha
渓岸部(車両系) : 0.11ha
風倒木処理区域(車両系) : 0.08ha
危険木除去延長 170m

凡例	
名称	記号
整備区域(危険木除去)	
整備区域(調整伐・渓岸部)	
整備区域(調整伐・山腹部)	
仮設撤去(作業道)	
仮設撤去(集材架線)	
治山施設(既設)	
治山施設(将来計画)	
他部局施設(既設)	
保全対象	
道路(林道含む)	

平面図			
計画番号	縮尺	1:5,000	図面番号 3
事業名	災害緩衝林整備事業		
作成年度	H31		
危険地番号			
箇所名	三重県多気郡大台町栗谷字寺浦		
所管	三重県松阪農林事務所		

溪流部 危険木除去

寺浦

整備前



整備後



溪岸部 調整伐

寺浦

整備前



整備後



山腹部 風倒木処理

寺浦

整備前



整備後



伐採作業状況

寺浦



集材作業状況

