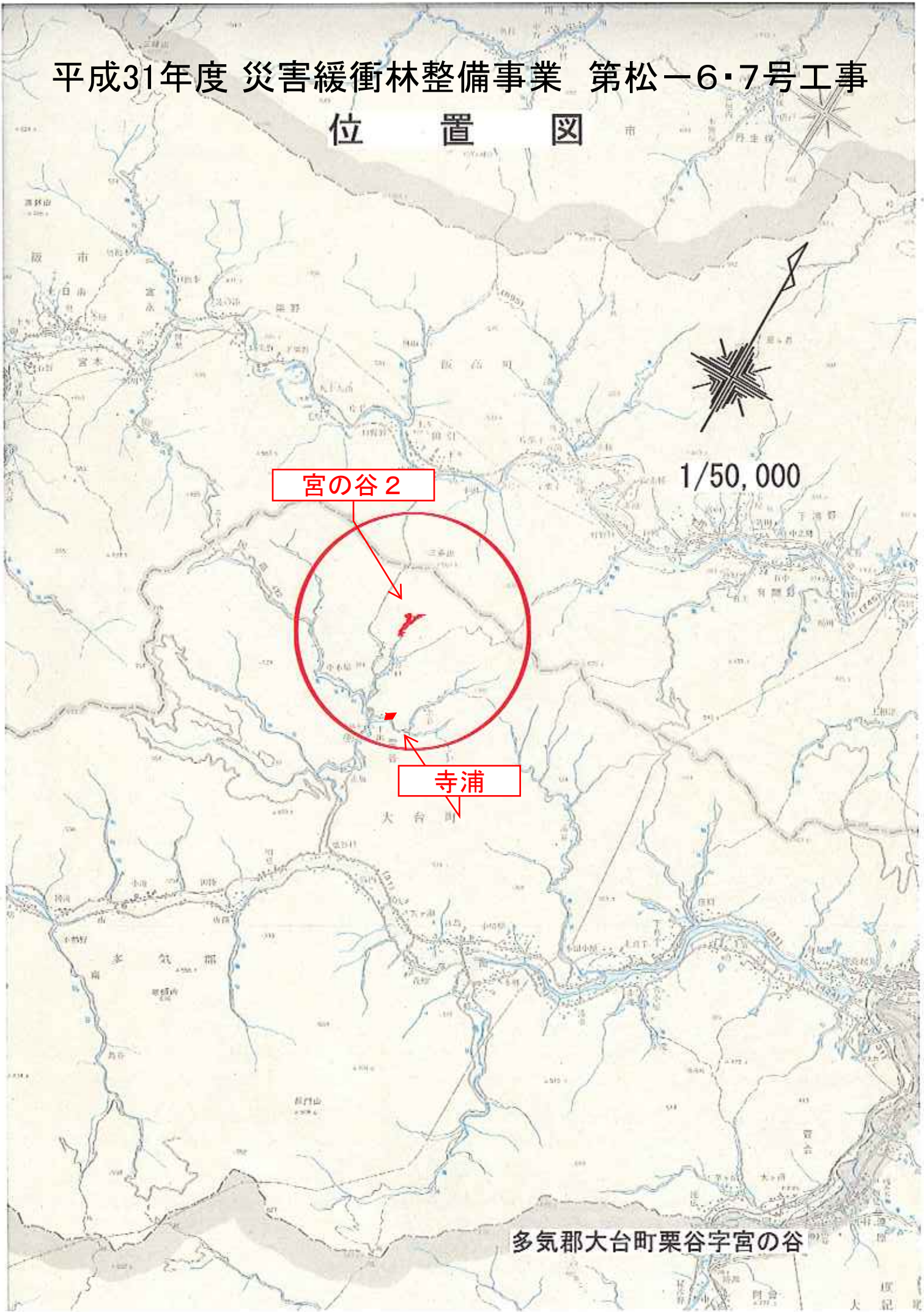


平成31年度 災害緩衝林整備事業 第松一6・7号工事

位置図

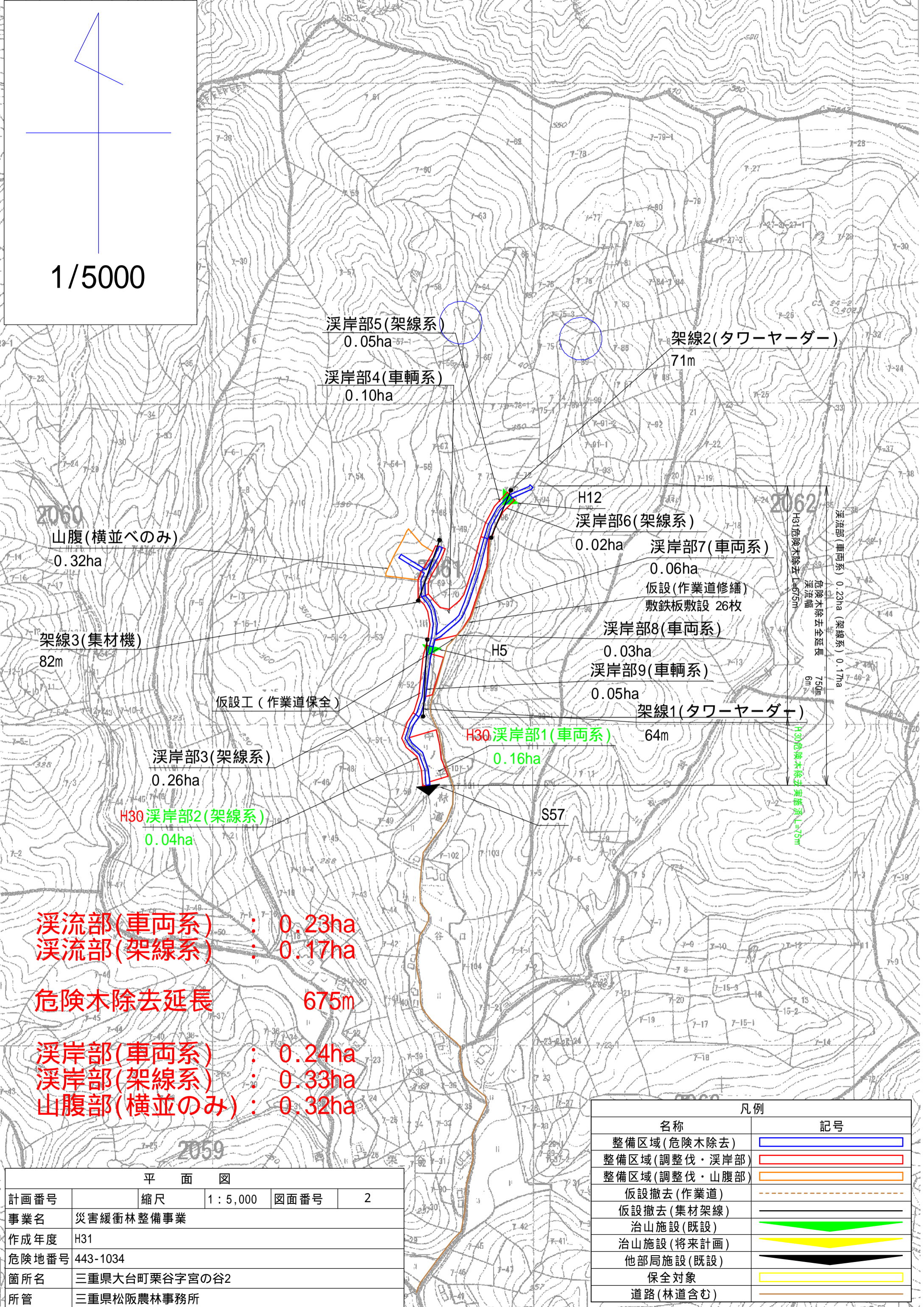
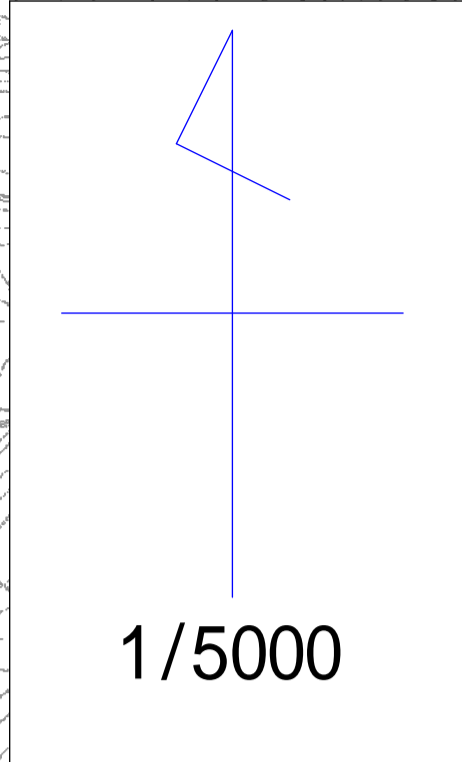


宮の谷 2

1/50,000

寺浦

多気郡大台町栗谷字宮の谷



溪流部 (車両系) : 0.23ha
溪流部 (架線系) : 0.17ha
危険木除去延長 675m
溪岸部 (車両系) : 0.24ha
溪岸部 (架線系) : 0.33ha
山腹部 (横並のみ) : 0.32ha

平面図			
計画番号	縮尺	1:5,000	図面番号 2
事業名	災害緩衝林整備事業		
作成年度	H31		
危険地番号	443-1034		
箇所名	三重県大台町栗谷字宮の谷2		
所管	三重県松阪農林事務所		

凡例	
名称	記号
整備区域 (危険木除去)	
整備区域 (調整伐・溪岸部)	
整備区域 (調整伐・山腹部)	
仮設撤去 (作業道)	
仮設撤去 (集材架線)	
治山施設 (既設)	
治山施設 (将来計画)	
他部局施設 (既設)	
保全対象	
道路 (林道含む)	

溪流部 危険木除去

宮の谷2

整備前



整備後



溪岸部 調整伐

宮の谷2

整備前



整備後



山腹部 既伐倒木処理

宮の谷2

整備前



整備後



集材作業状況

宮の谷2



集材作業状況

