

県内版

山岳遭難発生状況

～ 令和2年中 ～



三重県警察本部

目 次

第一 山岳遭難の発生状況

概況 ～県内～	1
発生状況詳細① ～山脈別～	2
発生状況詳細② ～住居別～	3
発生状況詳細③ ～態様別～	3
発生状況詳細④ ～登り・下り別～	4
発生状況詳細⑤ ～年齢別～	4
発生状況詳細⑥ ～単独・複数別～	5
発生状況詳細⑦ ～登山届提出率～	6
発生状況詳細⑧ ～発生月別～	7
発生状況詳細⑨ ～性別～	7

第二 山岳遭難防止対策等

広報啓発・安全指導活動	8
救助訓練・研修	9

第一 山岳遭難の発生状況

概況 ～県内～



	発生件数	遭難者数	死者	行方不明者	負傷者	無事
令和2年中	66	79	5	2	36	36
令和元年中	74	96	5	1	31	59
前年比	-8	-17	±0	+1	+5	-23

令和2年中、三重県では、

66件、79人（うち死者5人、行方不明者2人、負傷者36人）

の山岳遭難が発生した。

主な特徴としては、

- ① 「県外居住者」 ～ 53.2% (42人)
- ② 「道迷い」 ～ 41.8% (33人)
- ③ 「60歳以上」 ～ 53.2% (42人)
- ④ 「登山届未提出」 ～ 69.7% (46件)

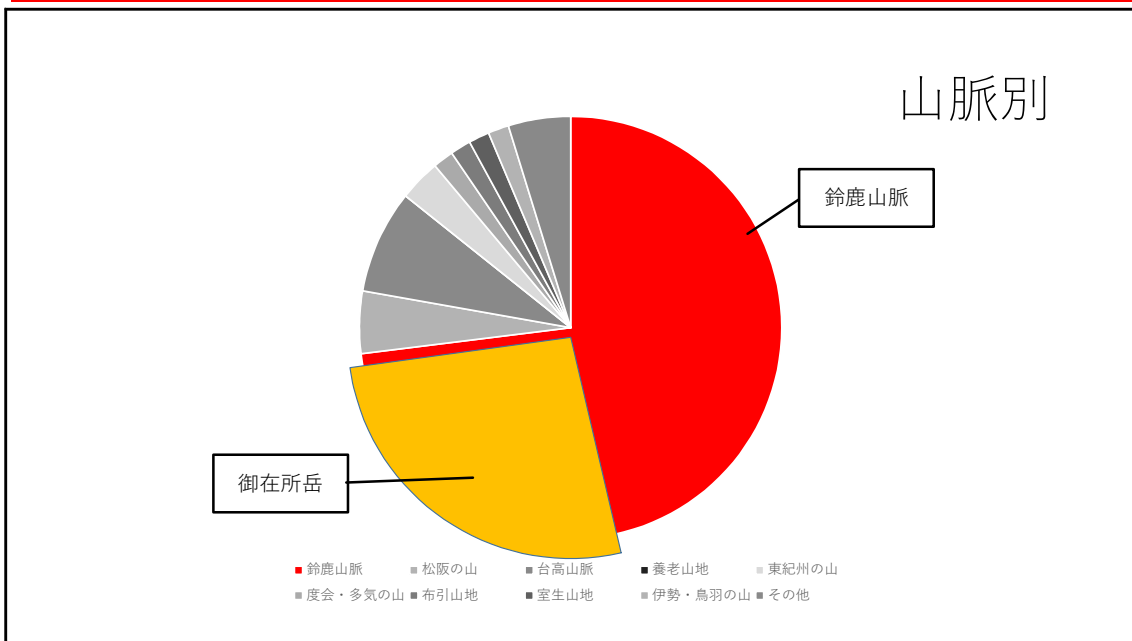
が挙げられる。

なお、令和元年中は、統計が残る昭和50年以降、最多の発生となっている。

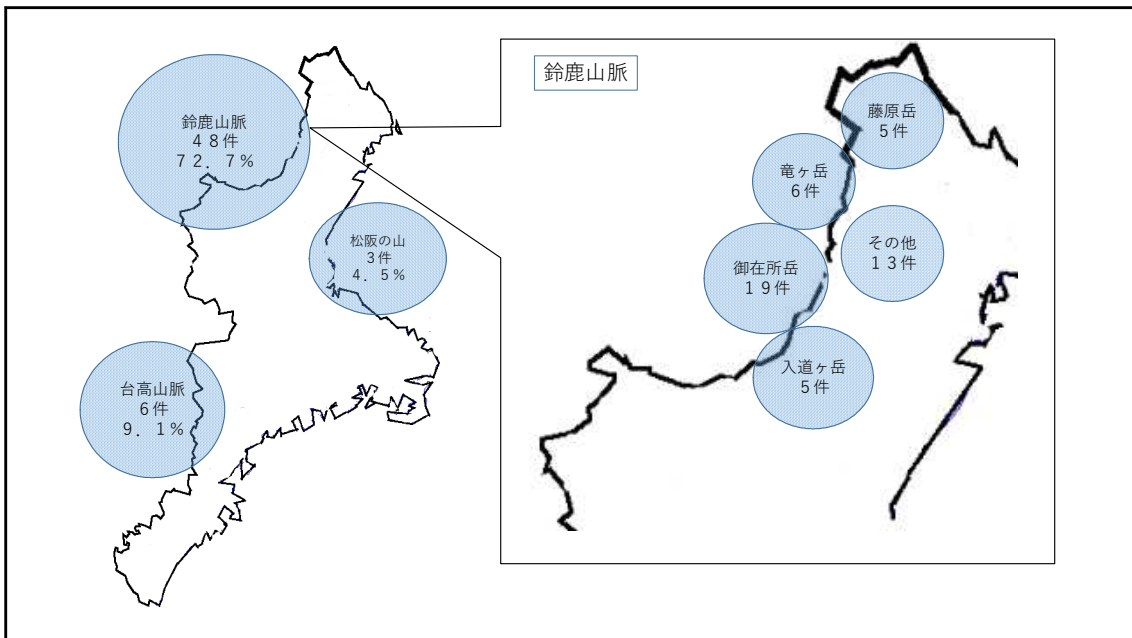
○死亡事案一覧

発生月	山岳名	性別	年代	態様	住所	行為
1月	鷲嶺	女性	80代	滑落	三重県	山岳信仰
4月	香落溪	男性	70代	滑落	奈良県	山菜・茸採り
5月	釈迦ヶ岳	男性	70代	病気	愛知県	登山
11月	大杉谷峡谷	男性	60代	滑落	和歌山県	登山
	三池岳	男性	70代	滑落	三重県	登山

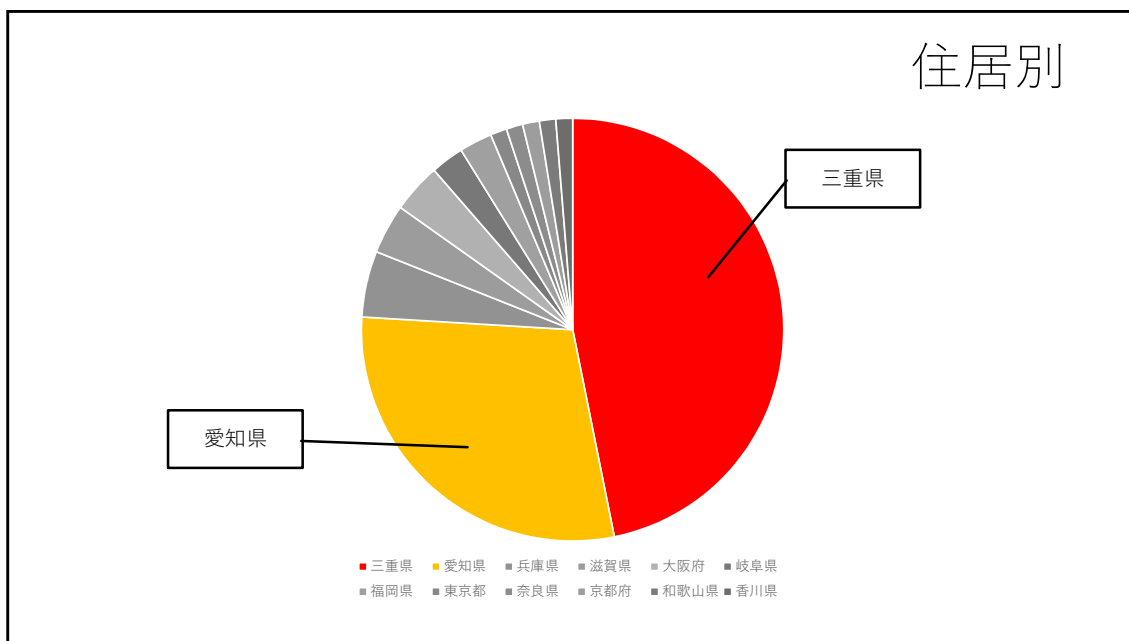
発生状況詳細①



- 鈴鹿山脈 ～ 48件 (72.7%)
- うち御在所岳 ～ 19件 (全体の28.8%)
- 台高山脈 ～ 6件 (9.1%)
- 松阪の山 ～ 3件 (4.5%) 等

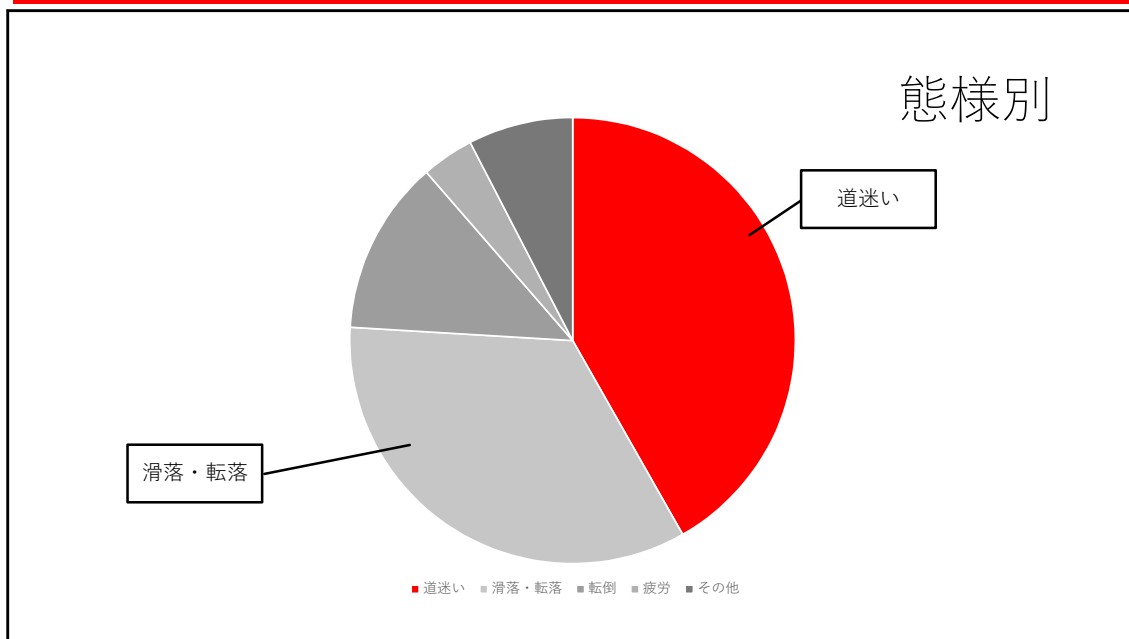


発生状況詳細②



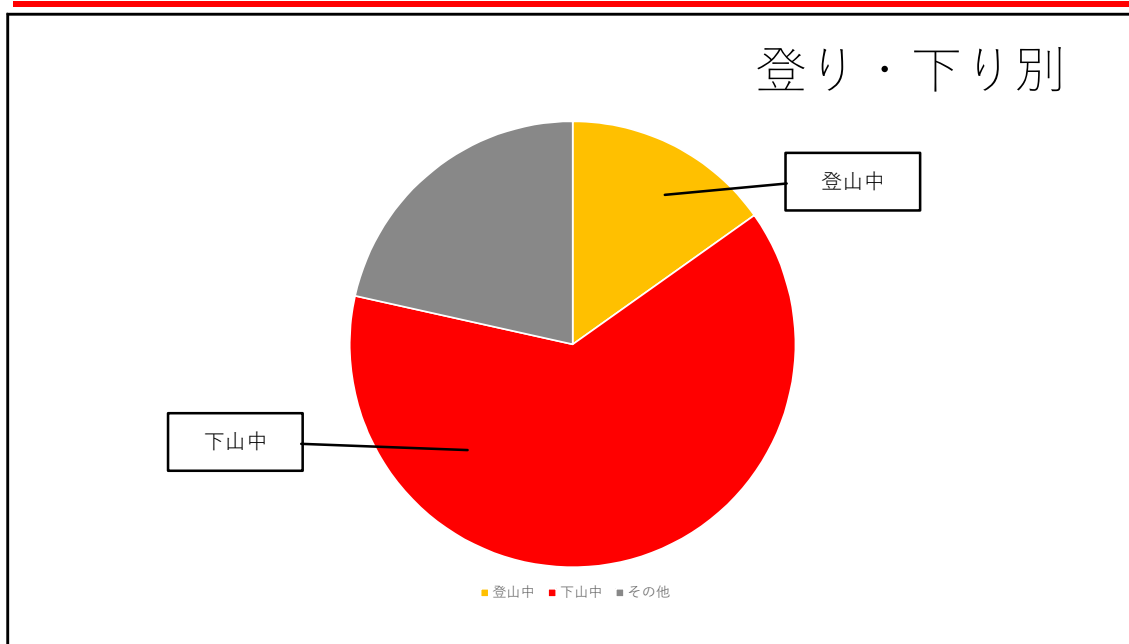
- 三重県 ～ 37人 (46.8%)
- 愛知県 ～ 23人 (29.1%) 等
- ※ 県内居住者よりも県外居住者の割合が多い。

発生状況詳細③



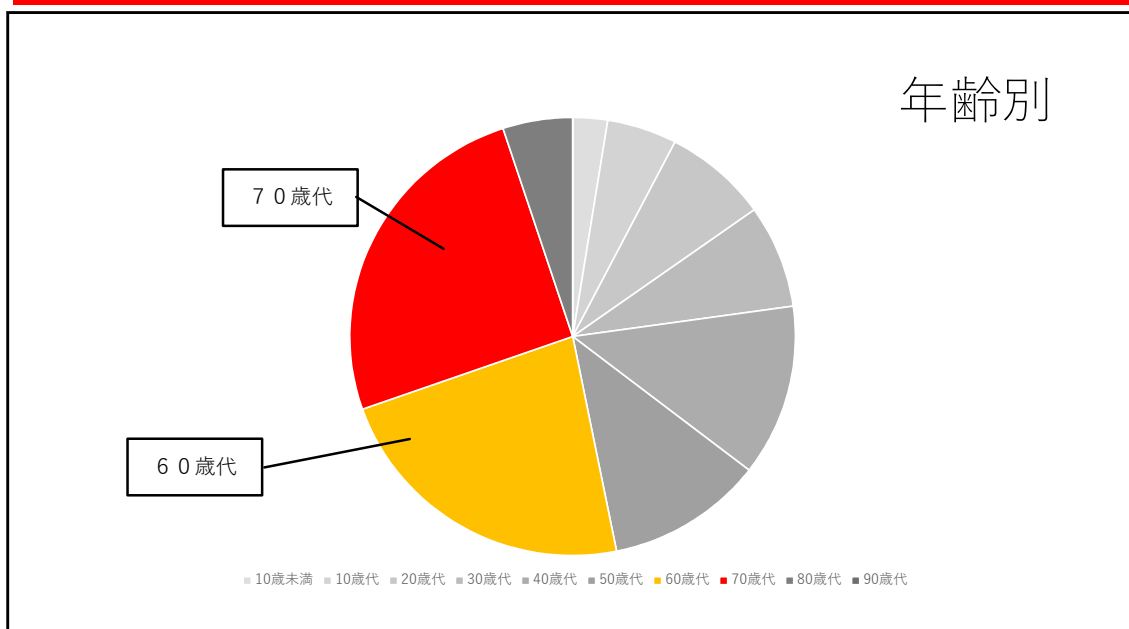
- 道迷い ～ 33人 (41.8%)
- 滑落・転落 ～ 27人 (34.2%)
- 転倒 ～ 10人 (12.7%) 等

発生状況詳細④



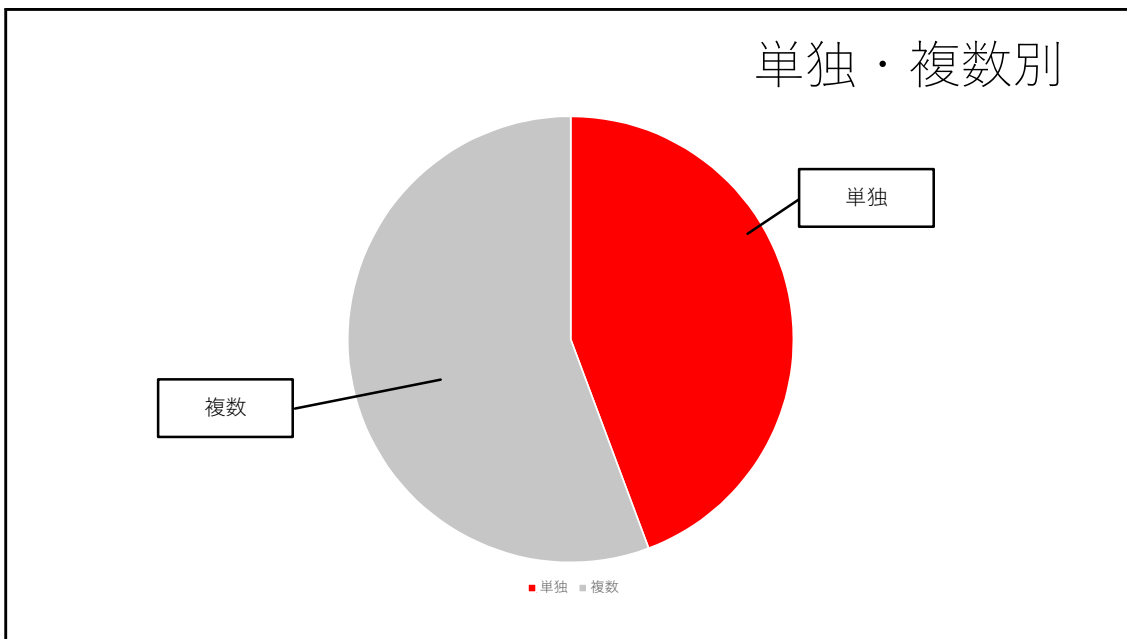
- 下山中 ～ 50人 (63.3%)
- 登山中 ～ 12人 (15.2%)
- その他 ～ 17人 (21.5%)

発生状況詳細⑤

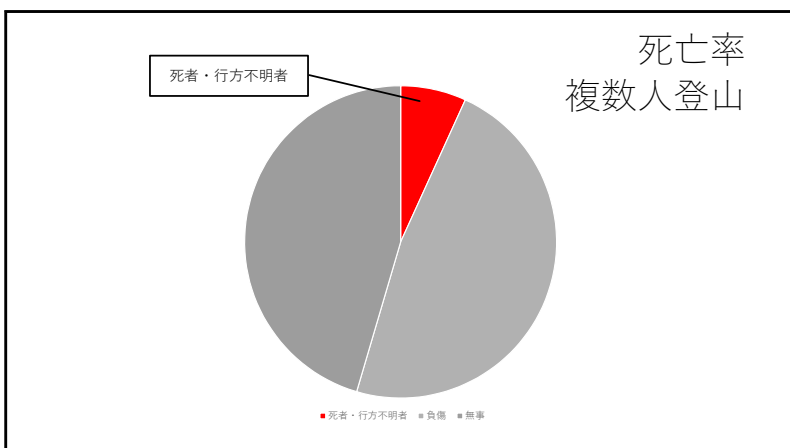


	～10	10～	20～	30～	40～	50～	60～	70～	80～	合計
遭難者数	2	4	6	6	10	9	18	20	4	79
構成率	2.5%	5.1%	7.6%	7.6%	12.7%	11.4%	22.8%	25.3%	5.1%	

発生状況詳細⑥

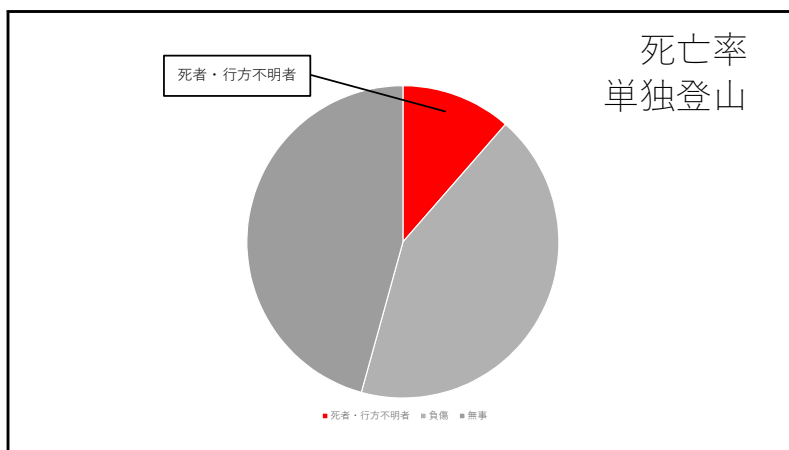


○ 単独登山 ～ 35人 (44.3%)

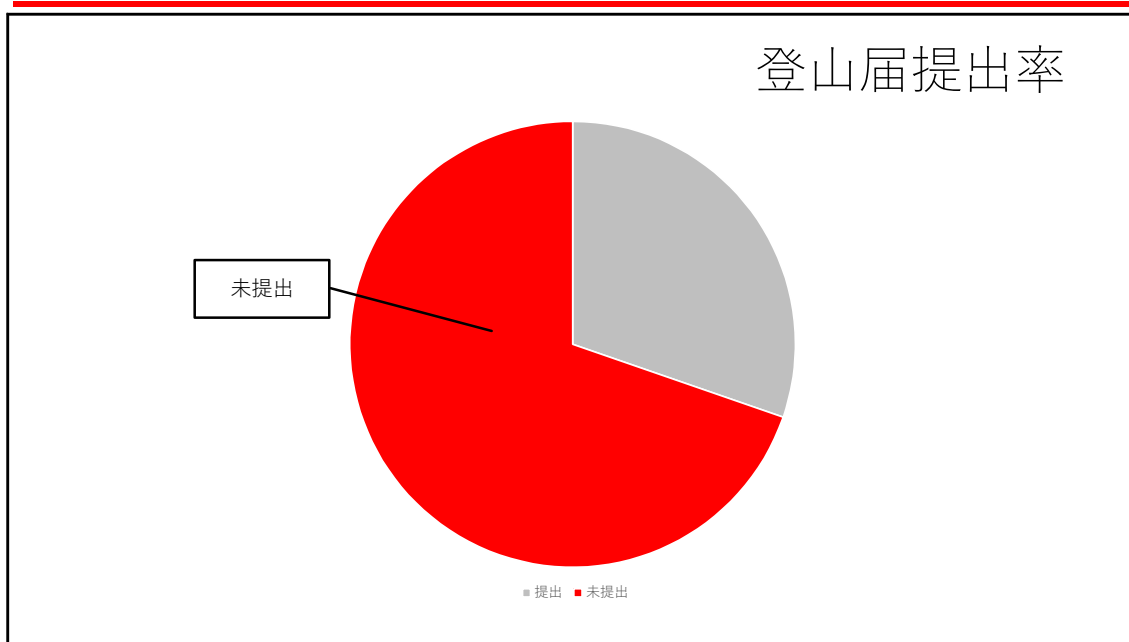


複数人登山での死亡率
6.8%

単独登山での死亡率
11.4%



発生状況詳細⑦



- 未提出 ～ 46件 (69.7%)
- 提出 ～ 20件 (30.3%)

登山計画書(登山届)				
氏名 (代表者)	警察太郎		所属する 山岳会等の名称	警察山岳会
住所	三重県 津市 津町一丁目100番地		氏名	警察花子
電話番号	自宅	069-222-0110	関係	家族 友人 勤務先 その他
	携帯	090-1234-5678	電話番号	090-9876-5432
E-mail	Yes@mt.com@yahoo.co.jp			
入山予定	6月 1日	8時頃	下山予定	6月 1日 15時頃
登山ルート	登山口 _____ 経路 _____ 下山口 _____ _____ 経路 _____ 経路 _____ 経路 _____ 下山口 _____ _____ 経路 _____ 経路 _____ 経路 _____ 下山口 _____			
装備品	登山靴 食糧(食分/人) アイゼン 簡易テント GPS	雨衣 ザック かんじき レスキューシート その他位置情報発信機()	ヘルメット 薬子类 スノーシュー 医療用具	子袋 防寒着 ライト 飲料水(3ℓ/人) 携帯電話予備バッテリー ID()
使用車両	1台	車名	ナンバー	塗色
パーティー	男性 3名	女性 名	※ 氏名等は同行者名簿に記載してください。	

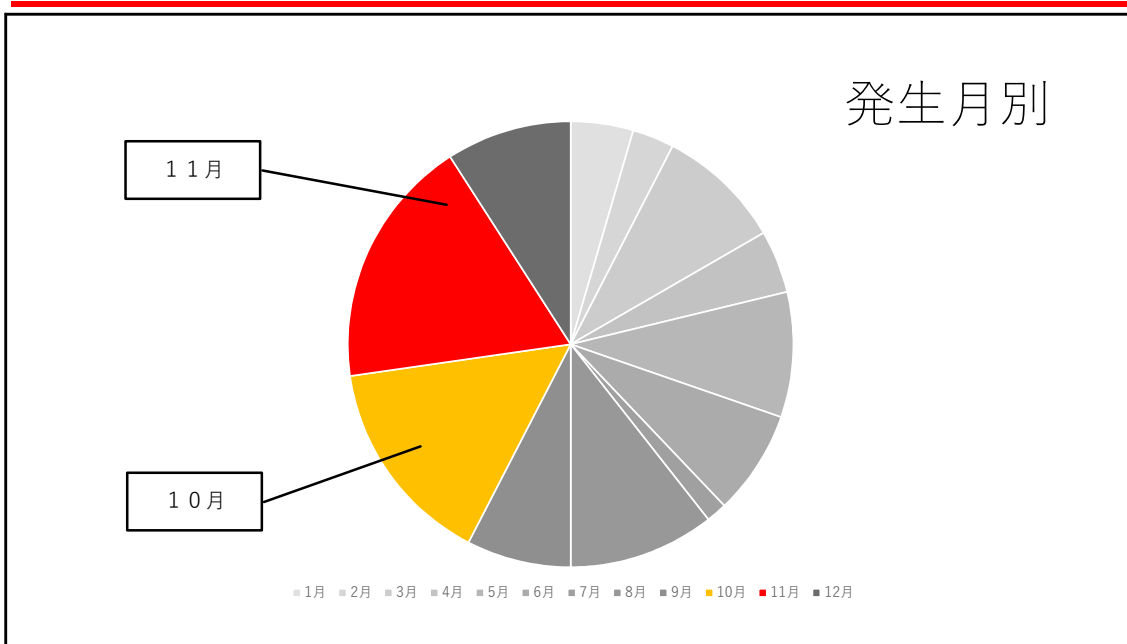
もしも、遭難した場合に、捜索に役立つ情報が記されている。

- 従来の提出方法
 - ・ 登山ポストへ投函
 - ・ 警察署へ郵送又はFAX
 - ・ 所属の山岳会へ提出
- 最近の提出方法
 - ・ オンラインで提出
 登山者用サイトから簡単に提出できる

～「コンパス」に登録された登山届を三重県警察が閲覧できるようになりました～

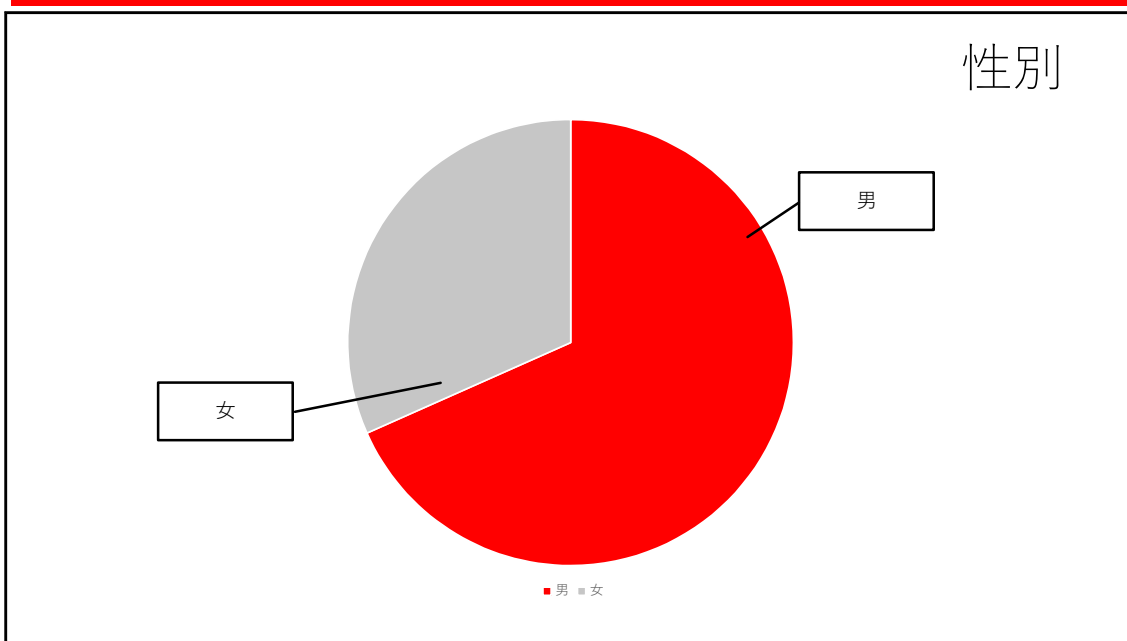
山と自然ネットワークコンパス
Compass
<https://www.mt-compass.com>
 全国山域の登山届がひとつの窓口で提出できます。

発生状況詳細⑧



	1月	2月	3月	4月	5月	6月	7月	8月	9月	10月	11月	12月	合計
発生件数	3	2	6	3	6	5	1	7	5	10	12	6	66
遭難者数	3	2	6	3	7	5	1	11	9	12	14	6	79

発生状況詳細⑨



- 男性 ～ 54人 (68.4%)
- 女性 ～ 25人 (31.6%)

第二 山岳遭難防止対策

広報啓発・安全指導活動

項目	概要
各種広報媒体の活用 <ul style="list-style-type: none"> ・三重県ホームページ ・三重県警察ホームページ ・三重県警察ツイッター 	遭難事例を分析して得られた情報、遭難防止の心得などの情報を掲載
広報紙の発行	交番、駐在所発行の「広報紙」において、山岳遭難情報、安全登山の心得などの情報を掲載
資料提供	テレビ、ラジオ、新聞などの広報媒体への資料提供
登山口等における安全指導 <ul style="list-style-type: none"> ・山岳パトロール（口頭） ・パトカー（スピーカー） ・ヘリコプター（スピーカー） 	登山届の提出の呼び掛け、安全登山の心得などを指導
「ヤマレコ」への山岳遭難情報の提供 （令和2年7月～）	県警が把握する遭難発生現場の情報を提供し、「ヤマレコ」内の地図に掲載を依頼
県地図情報サービスを活用した山岳遭難情報の掲載 （令和2年10月～）	県が提供する地図情報サービス(Mie click Maps)のデータ上に遭難発生現場の情報を掲載

【ヤマレコ掲載状況】



【登山口における広報活動】



【県地図情報サービス掲載状況】




救助訓練・研修（主なもの）

実施月	参加機関(者)	訓練・研修場所	内容
1月	四日市西署 防災航空隊	御在所岳	負傷者の搬送、ピックアップ訓練
2月	各警察署 消防 防災航空隊 山岳連盟	警察学校 御在所岳	三重県山岳遭難救助研修会 ※警察庁指定広域技能指導官を招へい 講話：山岳遭難救助の現場から～命を守るために～ 訓練：捜索・救助訓練
3月	四日市西署 防災航空隊	御在所岳	負傷者の搬送、ピックアップ訓練
4月	四日市西署	朝明茶屋	新隊員訓練 地図判読、装備取扱訓練
5月	四日市西署 山岳連盟	御在所岳	岩壁登攀訓練 滑落遭難者の引き上げ訓練
9月	いなべ署 四日市西署 山岳連盟	御在所岳	岩壁登攀訓練 滑落遭難者の引き上げ訓練
11月	機動隊 警察航空隊 四日市西署 防災航空隊 山岳連盟	御在所岳	捜索から救助に至るまでの想定訓練 ・110番通報の受理 ・県警へりによる上空からの捜索 ・地上部隊による遭難者の搬送 ・防災航空隊による遭難者の救助

各警察署における山岳救助訓練25回（うち、関係機関との合同訓練7回）

【県警航空隊による救助訓練】



【負傷者搬送訓練】



問い合わせ先

三重県警察本部 地域部地域課

電話番号 059-222-0110(代表)