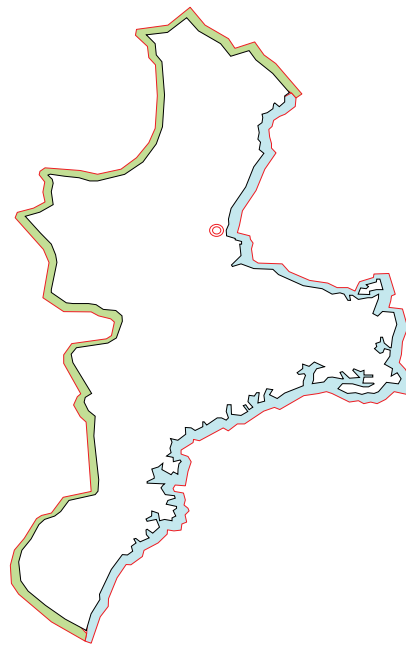


令和元年度版

森林・林業統計書



令和3年1月

三 重 県

利用にあたって

1. 本書は、三重県農林水産部の森林・林業経営課、治山林道課、みどり共生推進課、林業研究所及び県関係部課の統計資料のほか、東海農政局、近畿中国森林管理局、森林整備・研究機構森林総合研究所、その他官公署の資料により編集しました。
2. 資料は、特にことわりのない限り令和元年度末現在のものとし、市町又は県農林（水産）事務所の管内別に記入しています。なお、年次比較ができるよう、主要な統計については、過去の年度の数値も併記しました。
3. 単位は表右肩に示し、資料出所及び特に必要な事項を脚注として掲げました。
4. 単位未満の数は四捨五入したため、総数と内訳数の計とが一致しない場合があります。
5. 統計表中、該当なしは空欄、またはーとし、単位未満は0としました。

目 次

1. 森林資源の概要	
(1) 森林面積	2
(2) 民有林樹種別面積	6
(3) 民有林樹種別蓄積	12
(4) 民有林森林資源齢級別構成表	16
(5) 機能別森林面積	18
(6) 森林の所有規模別所有者数及び面積	19
2. 林家・林業の概要	
(1) 人口・就業者・林家	22
(2) 林業産出額	26
(3) 森林経営計画及び森林施業計画認定実績	27
3. 県行造林	
(1) 県行造林の概要	30
4. 造林・間伐	
(1) 人工造林・保育面積	32
(2) 経営形態別人工造林面積	33
(3) 樹種別人工造林面積	33
(4) 複層林・育成天然林面積（国庫補助対象分）	33
(5) 事業別間伐等面積・材積	34
5. 林道	
(1) 林道事業実績	36
(2) 林内道路現況	40
6. 森林組合	
(1) 森林組合連合会構成と主要事業の実績	44
(2) 森林組合構成	46
(3) 事業の実績	48
(4) 生産森林組合構成	50
7. 担い手	
(1) 市町別林業従事者	54
(2) 林業研究グループの推移	56
(3) 林業労働災害の状況	56
8. 林産物	
(1) 木材需要状況	58
(2) 素材需給状況	59
(3) 素材生産量	59
(4) 製材工場の概要	60
(5) 集成材・プレカット工場の現況	60

(6) チップ工場の現況	61
(7) 木材市売市場木材取扱数量	61
(8) 特用林産物市町別生産量	62
9. 林業金融	
(1) 日本政策金融公庫資金利用状況	64
(2) 林業・木材産業改善資金利用状況	64
(3) 木材産業等高度化推進資金利用状況	66
(4) 農林中央金庫資金利用状況	67
(5) 農林漁業信用基金(林業部門)の債務保証額	67
10. 林業機械	
(1) 林業機械保有状況	70
(2) 林業機械保有区分	70
11. 保安施設	
(1) 保安林種別面積	72
12. 森林保全	
(1) 林地開発許可実績	82
(2) 森林被害状況	82
(3) 森林病虫害等防除実績	82
13. 鳥獣保護管理	
(1) 狩猟者登録証交付状況	87
(2) 狩猟期間中に捕獲された鳥獣	88
(3) 有害鳥獣として捕獲された鳥獣	88
(4) 第二種特定鳥獣管理計画に基づく数の調整として捕獲された鳥獣	88
(5) 鳥獣保護区	90
(6) 休猟区等	91
14. 自然公園	
(1) 自然公園概要	94
(2) 自然公園施設整備実績	98
(3) 自然環境保全地域概要	99
15. みえ森と緑の県民税	
(1) 税収等	102
(2) 事業費実績	102

三重県の森林・林業の全国的地位

区分		三重県	全国	全国順位	全国対比	摘要	
経営体	林業経営体	戸 1,350	千戸 87	位 26	% 1.5	2015年世界農林業センサス	
	農林業経営体	26,864	1,404	25	1.9		
	林業経営体の割合	5.0%	6.2%	—	—		
林業経営体の規模	保有山林別経営体数	戸	戸			2015年世界農林業センサス	
	保有山林なし	9	1,257	40			
	3ha未満	20	990	18			
	3～50ha	1,172	77,845	30			
	50～100ha	60	3,572	24			
	100ha以上	89	3,620	15			
	計	1,350	87,284	26			
森林	森林面積	ha 372,352	千ha 25,048	24	1.5	森林・林業経営課資料 【全国数値は林野庁計画課資料】	
	うち民有林面積	348,833	17,389	20	2.0		〃
	民有林率	% 93.7	% 69.4	11	—		〃
	民有林人工林率	% 62.5	% 45.5	—	—		〃
労働力	林業就業者数	人 1,016	人 63,663	25	1.6	平成27年国勢調査	
林道	民有林林道延長 (自動車道)	km 1,684	km 84,152	—	—	治山林道課資料(令和元年度末) 【全国数値は令和元年度末】	
	林道密度	m/ha 4.8	m/ha 4.9	—	—		
林産物生産量	丸太	千m ³ 292	千m ³ 21,883	22	1.3	農林水産省大臣官房統計部資料(R1)	
	うちヒノキ	133	2,966	9	4.5		
	うちスギ	146	12,736	23	1.1		
	製材用木材	t 184	t 12,875	19	1.4	農林水産省大臣官房統計部資料(R1)	
	生しいたけ	652.2	71,112	29	0.9	令和元年特用林産基礎資料	
乾しいたけ	15.4	2,414	19	0.6	〃		
ひらたけ	134.4	3,862	5	3.5	〃		
木材産業	製材工場数	工場 195	工場 4,382	2	4.5	農林水産省大臣官房統計部資料(R1)	
	製材品出荷量	千m ³ 138	千m ³ 9,032	17	1.5	農林水産省大臣官房統計部資料(R1)	
生産額	林業産出額	千万円 507	千万円 46,285	27	1.1	農林水産省大臣官房統計部資料(H30)	

1. 森林資源の概要

森林・林業経営課

(1) 森林面積

区 分	区域面積	森林面積	森 林 率	人工林率	国有林面積	民 有 林			
						計	県 有 林	市町村有林	財産区有林
22年度	577,722	372,528.50	0.64	0.62	23,533.84	348,994.66	3,701.96	21,457.58	6,023.28
23年度	577,722	372,493.72	0.64	0.62	23,512.14	348,981.58	3,701.96	21,459.70	6,001.96
24年度	577,731	372,659.25	0.65	0.62	23,647.28	349,011.97	3,701.92	21,762.65	5,996.98
25年度	577,735	372,554.11	0.64	0.62	23,647.28	348,906.83	3,701.57	21,741.39	5,996.95
26年度	577,439	372,431.86	0.64	0.62	23,521.19	348,910.67	3,701.57	21,880.97	5,988.27
27年度	577,440	372,477.06	0.65	0.62	23,520.60	348,956.46	3,885.37	21,773.35	6,061.85
28年度	577,441	372,387.35	0.64	0.62	23,520.59	348,866.76	3,931.73	21,773.13	6,062.09
29年度	577,441	372,336.21	0.64	0.62	23,519.06	348,817.15	3,937.60	21,716.12	6,062.25
30年度	577,441	372,352.55	0.64	0.62	23,519.06	348,833.49	3,937.60	21,701.78	6,062.19
元年度	577,442	372,352.55	0.64	0.62	23,519.06	348,833.49	3,937.60	21,701.78	6,062.19
四日市市	20,645	2,865.41	0.14	0.43	308.08	2,557.33	31.65	308.56	34.15
桑名市	13,668	3,022.60	0.22	0.51	88.67	2,933.93	0.50	705.97	0.00
鈴鹿市	19,446	3,584.17	0.18	0.43	175.80	3,408.37	200.73	33.04	6.01
亀山市	19,104	12,034.48	0.63	0.69	353.62	11,680.86	150.04	129.47	10.48
いなべ市	21,983	12,808.21	0.58	0.44	1,069.42	11,738.79	184.48	29.33	1,363.96
木曾岬町	1,574	0.00	0.00	0.00	0.00	0.00	0.00	0.00	0.00
東員町	2,268	177.13	0.08	0.75	0.00	177.13	0.00	8.15	0.00
菰野町	10,701	5,348.67	0.50	0.31	75.93	5,272.74	0.24	2.49	1,769.02
朝日町	599	63.21	0.11	0.26	0.00	63.21	0.00	0.16	0.00
川越町	873	0.00	0.00	0.00	0.00	0.00	0.00	0.00	0.00
四日市計	110,861	39,903.88	0.36	0.50	2,071.52	37,832.36	567.64	1,217.17	3,183.62
津市	71,119	41,560.61	0.58	0.82	740.58	40,820.03	808.87	996.97	513.39
津計	71,119	41,560.61	0.58	0.82	740.58	40,820.03	808.87	996.97	513.39
北伊勢計	181,980	81,464.49	0.45	0.66	2,812.10	78,652.39	1,376.51	2,214.14	3,697.01
松阪市	62,358	42,802.00	0.69	0.74	1,460.86	41,341.14	227.53	530.04	19.47
多気町	10,306	5,915.33	0.57	0.43	0.00	5,915.33	0.00	96.02	0.00
明和町	4,104	310.97	0.08	0.79	0.00	310.97	2.43	0.21	0.00
大台町	36,286	33,760.45	0.93	0.56	5,818.82	27,941.63	313.27	1,602.37	0.00
松阪計	113,054	82,788.75	0.73	0.64	7,279.68	75,509.07	543.23	2,228.64	19.47
伊勢市	20,835	10,956.43	0.53	0.53	0.00	10,956.43	0.84	97.74	0.00
鳥羽市	10,734	7,483.76	0.70	0.25	0.00	7,483.76	2.75	582.42	0.00
志摩市	17,895	9,103.74	0.51	0.22	2.25	9,101.49	4.60	1,007.34	524.33
玉城町	4,091	1,259.02	0.31	0.90	0.25	1,258.77	2.90	3.68	0.47
南伊勢町	24,189	20,629.37	0.85	0.38	199.39	20,429.98	206.37	357.44	677.12
度会町	13,498	11,410.44	0.85	0.66	0.00	11,410.44	191.60	149.09	0.00
大紀町	23,332	21,131.83	0.91	0.69	725.66	20,406.17	398.97	4,238.23	135.93
伊勢計	114,574	81,974.59	0.72	0.50	927.55	81,047.04	808.03	6,435.94	1,337.85
南伊勢計	227,628	164,763.34	0.72	0.57	8,207.23	156,556.11	1,351.26	8,664.58	1,357.32

(面積：ha)

		民 有 林								
森林総研	私有林	人工林	人工林率	天然林	竹林	除地	伐跡	未立木地	採草地	更新困難地
11,542.24	306,269.60	218,045.69	0.62	123,393.96	2,007.08	3,199.56	1,580.31	355.26	297.01	115.79
11,542.16	306,275.80	218,108.47	0.62	123,321.34	2,006.95	3,196.78	1,579.98	355.26	297.01	115.79
11,647.45	305,902.97	217,985.13	0.62	123,376.68	2,006.92	3,199.79	1,670.94	359.71	297.01	115.79
11,972.98	305,493.94	217,970.04	0.62	123,286.54	2,005.68	3,198.73	1,673.33	359.71	297.01	115.79
12,013.02	305,326.84	218,035.41	0.62	123,257.59	1,973.53	3,207.72	1,673.33	359.71	287.59	115.79
12,412.70	304,823.19	218,136.22	0.63	123,219.86	1,972.65	3,206.84	1,659.38	359.71	287.59	114.21
12,405.36	304,694.45	218,124.90	0.63	123,169.51	1,969.47	3,183.19	1,658.45	359.44	287.59	114.21
12,398.95	304,702.23	218,020.25	0.63	123,193.81	1,969.55	2,802.09	1,688.29	741.21	287.59	114.36
12,405.74	304,726.18	218,012.92	0.62	123,170.96	1,968.62	2,803.73	1,732.81	741.21	287.54	114.36
12,405.74	304,726.18	218,012.92	0.62	123,170.96	1,968.62	2,803.73	1,732.81	741.21	287.54	114.36
0.00	2,182.97	1,148.02	0.45	998.03	264.60	142.52	0.19	3.97	0.00	0.00
0.00	2,227.46	1,456.99	0.50	1,189.09	217.43	60.95	1.30	6.74	0.55	0.88
277.26	2,891.33	1,488.17	0.44	1,706.82	84.01	117.20	1.93	8.97	1.27	0.00
31.57	11,359.30	8,132.54	0.70	3,344.09	76.16	87.15	25.96	8.88	6.08	0.00
512.04	9,648.98	4,715.76	0.40	6,607.89	79.87	193.94	11.02	119.79	10.52	0.00
0.00	0.00	0.00	0.00	0.00	0.00	0.00	0.00	0.00	0.00	0.00
0.00	168.98	133.34	0.75	24.06	4.98	14.63	0.00	0.12	0.00	0.00
74.28	3,426.71	1,600.86	0.30	3,452.85	15.44	146.89	4.98	51.49	0.00	0.23
0.00	63.05	16.50	0.26	30.54	15.95	0.00	0.19	0.03	0.00	0.00
0.00	0.00	0.00	0.00	0.00	0.00	0.00	0.00	0.00	0.00	0.00
895.15	31,968.78	18,692.18	0.49	17,353.37	758.44	763.28	45.57	199.99	18.42	1.11
1,086.23	37,414.57	33,584.00	0.82	6,330.02	354.48	246.15	188.26	55.57	30.31	31.24
1,086.23	37,414.57	33,584.00	0.82	6,330.02	354.48	246.15	188.26	55.57	30.31	31.24
1,981.38	69,383.35	52,276.18	0.66	23,683.39	1,112.92	1,009.43	233.83	255.56	48.73	32.35
1,064.55	39,499.55	30,824.33	0.75	9,956.73	136.54	222.50	132.87	44.30	20.70	3.17
210.69	5,608.62	2,544.15	0.43	3,253.56	73.07	24.94	14.75	3.68	1.18	0.00
0.20	308.13	244.37	0.79	49.63	5.27	8.98	0.00	1.38	0.00	0.00
1,224.40	24,801.59	16,515.05	0.59	11,162.98	28.47	193.88	26.72	6.97	6.92	0.64
2,499.84	70,217.89	50,127.90	0.66	24,422.90	243.35	450.30	174.34	56.33	28.80	3.81
0.00	10,857.85	5,828.28	0.53	5,014.15	44.50	51.61	0.29	16.28	1.32	0.00
1.35	6,897.24	1,886.78	0.25	5,464.14	31.98	15.62	10.90	74.26	0.00	0.08
0.10	7,565.12	2,044.36	0.22	6,961.43	49.25	18.06	1.53	26.35	0.51	0.00
0.00	1,251.72	1,133.59	0.90	96.19	17.22	7.26	0.21	3.64	0.66	0.00
1,506.68	17,682.37	7,678.85	0.38	12,182.73	45.74	461.22	44.78	10.69	5.97	0.00
1,614.91	9,454.84	7,574.34	0.66	3,641.46	34.77	29.35	18.58	2.15	109.79	0.00
1,647.64	13,985.40	13,900.36	0.68	6,325.19	15.25	63.88	87.34	10.93	2.49	0.73
4,770.68	67,694.54	40,046.56	0.49	39,685.29	238.71	647.00	163.63	144.30	120.74	0.81
7,270.52	137,912.43	90,174.46	0.58	64,108.19	482.06	1,097.30	337.97	200.63	149.54	4.62

区 分	区域面積	森林面積	森 林 率	人工林率	国有林面積	民 有 林			
						計	県 有 林	市町村有林	財産区有林
						伊賀市	55,823	33,951.95	0.61
名張市	12,977	6,835.43	0.53	0.65	0.00	6,835.43	240.53	91.03	42.00
伊賀計	68,800	40,787.38	0.59	0.58	1,353.10	39,434.28	479.05	296.45	846.23
尾鷲市	19,271	17,703.01	0.92	0.58	2,769.15	14,933.86	326.48	3,695.31	0.00
紀北町	25,653	22,934.39	0.89	0.60	4,924.99	18,009.40	239.25	4,343.53	0.69
尾鷲計	44,924	40,637.40	0.90	0.59	7,694.14	32,943.26	565.73	8,038.84	0.69
熊野市	37,335	32,935.18	0.88	0.77	3,313.56	29,621.62	160.28	2,187.76	152.63
御浜町	8,813	5,691.76	0.65	0.71	93.27	5,598.49	0.25	57.16	8.31
紀宝町	7,962	6,073.00	0.76	0.78	45.66	6,027.34	4.52	242.85	0.00
熊野計	54,110	44,699.94	0.83	0.76	3,452.49	41,247.45	165.05	2,487.77	160.94
尾鷲熊野計	99,034	85,337.34	0.86	0.68	11,146.63	74,190.71	730.78	10,526.61	161.63
県計	577,442	372,352.55	0.64	0.62	23,519.06	348,833.49	3,937.60	21,701.78	6,062.19

民 有 林										
森林總研	私有林	人工林	人工林率	天然林	竹林	除地	伐跡	未立木地	採草地	更新困難地
244.26	31,106.42	18,530.00	0.57	13,419.02	239.11	131.70	67.34	176.98	34.70	0.00
31.30	6,430.57	4,448.13	0.65	2,303.63	37.66	21.47	16.82	7.38	0.34	0.00
275.56	37,536.99	22,978.13	0.58	15,722.65	276.77	153.17	84.16	184.36	35.04	0.00
1,210.51	9,701.56	8,899.62	0.60	5,431.39	15.01	182.59	350.95	30.91	0.77	22.62
905.23	12,520.70	12,078.87	0.67	5,649.82	11.46	123.41	124.87	6.21	0.69	14.07
2,115.74	22,222.26	20,978.49	0.64	11,081.21	26.47	306.00	475.82	37.12	1.46	36.69
660.36	26,460.59	22,885.28	0.77	6,035.83	37.37	71.41	453.53	55.72	41.78	40.70
101.94	5,430.83	3,989.53	0.71	1,486.93	7.60	47.48	53.90	4.05	9.00	0.00
0.24	5,779.73	4,730.85	0.78	1,052.76	25.43	118.94	93.60	3.77	1.99	0.00
762.54	37,671.15	31,605.66	0.77	8,575.52	70.40	237.83	601.03	63.54	52.77	40.70
2,878.28	59,893.41	52,584.15	0.71	19,656.73	96.87	543.83	1,076.85	100.66	54.23	77.39
12,405.74	304,726.18	218,012.92	0.62	123,170.96	1,968.62	2,803.73	1,732.81	741.21	287.54	114.36

(2) 民有林樹種別面積 (①人工林・天然林別面積)

区分	総数	人工林計	人工林					広葉樹
			計	針葉樹				
				スギ	ヒノキ	マツ	その他針葉樹	
県計	348,833.49	218,012.92	217,143.04	96,205.03	103,561.71	17,302.06	74.24	869.88
四日市市	2,557.33	1,148.02	1,147.70	183.68	110.50	853.52	0.00	0.32
桑名市	2,933.93	1,456.99	1,456.16	214.96	330.69	910.51	0.00	0.83
鈴鹿市	3,408.37	1,488.17	1,486.60	620.06	526.87	339.67	0.00	1.57
亀山市	11,680.86	8,132.54	7,997.97	3,372.84	3,519.67	1,101.32	4.14	134.57
いなべ市	11,738.79	4,715.76	4,697.55	1,865.24	1,877.84	949.47	5.00	18.21
木曾岬町	0.00	0.00	0.00	0.00	0.00	0.00	0.00	0.00
東員町	177.13	133.34	133.34	2.98	2.13	128.23	0.00	0.00
菟野町	5,272.74	1,600.86	1,600.76	429.74	601.14	569.88	0.00	0.10
朝日町	63.21	16.50	16.50	2.68	1.28	12.54	0.00	0.00
川越町	0.00	0.00	0.00	0.00	0.00	0.00	0.00	0.00
四日市計	37,832.36	18,692.18	18,536.58	6,692.18	6,970.12	4,865.14	9.14	155.60
津市	40,820.03	33,584.00	33,451.04	19,387.63	10,607.91	3,453.87	1.63	132.96
津計	40,820.03	33,584.00	33,451.04	19,387.63	10,607.91	3,453.87	1.63	132.96
北伊勢計	78,652.39	52,276.18	51,987.62	26,079.81	17,578.03	8,319.01	10.77	288.56
松阪市	41,341.14	30,824.33	30,651.45	19,108.00	10,412.23	1,129.19	2.03	172.88
多気町	5,915.33	2,544.15	2,533.13	1,324.31	1,118.54	84.60	5.68	11.02
明和町	310.97	244.37	243.88	20.97	12.67	210.24	0.00	0.49
大台町	27,941.63	16,515.05	16,480.60	9,001.80	7,143.49	312.93	22.38	34.45
松阪計	75,509.07	50,127.90	49,909.06	29,455.08	18,686.93	1,736.96	30.09	218.84
伊勢市	10,956.43	5,828.28	5,814.45	1,055.86	4,053.14	698.68	6.77	13.83
鳥羽市	7,483.76	1,886.78	1,882.12	520.59	729.61	631.92	0.00	4.66
志摩市	9,101.49	2,044.36	2,031.46	445.44	824.64	761.38	0.00	12.90
玉城町	1,258.77	1,133.59	1,133.52	230.47	259.35	643.70	0.00	0.07
南伊勢町	20,429.98	7,678.85	7,661.74	1,783.93	4,528.93	1,348.24	0.64	17.11
度会町	11,410.44	7,574.34	7,555.99	3,265.64	4,116.60	173.75	0.00	18.35
大紀町	20,406.17	13,900.36	13,824.68	4,943.74	8,220.35	660.51	0.08	75.68
伊勢計	81,047.04	40,046.56	39,903.96	12,245.67	22,732.62	4,918.18	7.49	142.60
南伊勢計	156,556.11	90,174.46	89,813.02	41,700.75	41,419.55	6,655.14	37.58	361.44

(面積：h a)

5 条 森 林

天然林計	天 然 林					竹林	無立木地等	
	計	針 葉 樹						
		スギ	ヒノキ	マツ	その他針葉樹			
123,170.96	10,925.02	68.71	253.21	10,421.84	181.26	112,245.94	1,968.62	5,680.99
998.03	41.16	0.63	0.24	40.29	0.00	956.87	264.60	146.68
1,189.09	56.56	0.80	0.00	55.76	0.00	1,132.53	217.43	70.42
1,706.82	23.59	0.63	2.03	20.93	0.00	1,683.23	84.01	129.37
3,344.09	86.66	0.11	1.43	84.96	0.16	3,257.43	76.16	128.07
6,607.89	143.80	1.43	11.26	131.08	0.03	6,464.09	79.87	335.27
0.00	0.00	0.00	0.00	0.00	0.00	0.00	0.00	0.00
24.06	3.96	0.05	0.02	3.89	0.00	20.10	4.98	14.75
3,452.85	139.52	5.92	10.55	121.80	1.25	3,313.33	15.44	203.59
30.54	0.89	0.00	0.00	0.89	0.00	29.65	15.95	0.22
0.00	0.00	0.00	0.00	0.00	0.00	0.00	0.00	0.00
17,353.37	496.14	9.57	25.53	459.60	1.44	16,857.23	758.44	1,028.37
6,330.02	475.12	2.63	11.72	459.77	1.00	5,854.90	354.48	551.53
6,330.02	475.12	2.63	11.72	459.77	1.00	5,854.90	354.48	551.53
23,683.39	971.26	12.20	37.25	919.37	2.44	22,712.13	1,112.92	1,579.90
9,956.73	346.40	28.16	26.17	287.17	4.90	9,610.33	136.54	423.54
3,253.56	9.95	0.27	3.31	6.37	0.00	3,243.61	73.07	44.55
49.63	0.00	0.00	0.00	0.00	0.00	49.63	5.27	11.70
11,162.98	170.57	0.75	10.00	7.46	152.36	10,992.41	28.47	235.13
24,422.90	526.92	29.18	39.48	301.00	157.26	23,895.98	243.35	714.92
5,014.15	413.17	10.10	28.84	358.27	15.96	4,600.98	44.50	69.50
5,464.14	90.20	0.14	0.00	90.06	0.00	5,373.94	31.98	100.86
6,961.43	880.74	0.00	12.63	868.11	0.00	6,080.69	49.25	46.45
96.19	7.08	0.00	0.00	7.08	0.00	89.11	17.22	11.77
12,182.73	101.21	0.70	7.39	93.07	0.05	12,081.52	45.74	522.66
3,641.46	48.06	0.45	21.80	25.75	0.06	3,593.40	34.77	159.87
6,325.19	18.93	0.00	0.00	18.93	0.00	6,306.26	15.25	165.37
39,685.29	1,559.39	11.39	70.66	1,461.27	16.07	38,125.90	238.71	1,076.48
64,108.19	2,086.31	40.57	110.14	1,762.27	173.33	62,021.88	482.06	1,791.40

区分	総数	人工林計	人 工 林					広葉樹
			計	針 葉 樹			その他針葉樹	
				スギ	ヒノキ	マツ		
伊 賀 市	32,598.85	18,530.00	18,471.75	9,900.12	7,958.53	603.15	9.95	58.25
名 張 市	6,835.43	4,448.13	4,345.47	1,553.89	2,547.44	243.81	0.33	102.66
伊 賀 計	39,434.28	22,978.13	22,817.22	11,454.01	10,505.97	846.96	10.28	160.91
尾 鷲 市	14,933.86	8,899.62	8,895.86	513.50	8,252.89	121.17	8.30	3.76
紀 北 町	18,009.40	12,078.87	12,071.81	350.65	10,905.51	815.14	0.51	7.06
尾 鷲 計	32,943.26	20,978.49	20,967.67	864.15	19,158.40	936.31	8.81	10.82
熊 野 市	29,621.62	22,885.28	22,841.88	11,525.23	11,031.27	279.81	5.57	43.40
御 浜 町	5,598.49	3,989.53	3,985.18	1,821.75	2,043.12	119.08	1.23	4.35
紀 宝 町	6,027.34	4,730.85	4,730.45	2,759.33	1,825.37	145.75	0.00	0.40
熊 野 計	41,247.45	31,605.66	31,557.51	16,106.31	14,899.76	544.64	6.80	48.15
尾鷲熊野計	74,190.71	52,584.15	52,525.18	16,970.46	34,058.16	1,480.95	15.61	58.97
県 計	348,833.49	218,012.92	217,143.04	96,205.03	103,561.71	17,302.06	74.24	869.88

5 条 森 林								
天然林計	天 然 林						竹林	無立木地等
	計	針 葉 樹				広葉樹		
		スギ	ヒノキ	マツ	その他針葉樹			
13,419.02	6,415.64	4.27	22.34	6,387.75	1.28	7,003.38	239.11	410.72
2,303.63	916.14	0.30	4.10	911.74	0.00	1,387.49	37.66	46.01
15,722.65	7,331.78	4.57	26.44	7,299.49	1.28	8,390.87	276.77	456.73
5,431.39	36.03	0.18	28.37	7.48	0.00	5,395.36	15.01	587.84
5,649.82	5.37	0.20	4.29	0.88	0.00	5,644.45	11.46	269.25
11,081.21	41.40	0.38	32.66	8.36	0.00	11,039.81	26.47	857.09
6,035.83	437.84	9.03	35.52	389.47	3.82	5,597.99	37.37	663.14
1,486.93	52.14	0.00	9.54	42.48	0.12	1,434.79	7.60	114.43
1,052.76	4.29	1.96	1.66	0.40	0.27	1,048.47	25.43	218.30
8,575.52	494.27	10.99	46.72	432.35	4.21	8,081.25	70.40	995.87
19,656.73	535.67	11.37	79.38	440.71	4.21	19,121.06	96.87	1,852.96
123,170.96	10,925.02	68.71	253.21	10,421.84	181.26	112,245.94	1,968.62	5,680.99

(2) 面積集計)

区分	総数	合計	5 条 人工林 針		
			計	スギ	ヒノキ
県 計	348,833.49	341,183.88	228,068.06	96,273.74	103,814.92
四日市市	2,557.33	2,146.05	1,188.86	184.31	110.74
桑名市	2,933.93	2,646.08	1,512.72	215.76	330.69
鈴鹿市	3,408.37	3,194.99	1,510.19	620.69	528.90
亀山市	11,680.86	11,476.63	8,084.63	3,372.95	3,521.10
いなべ市	11,738.79	11,323.65	4,841.35	1,866.67	1,889.10
木曽岬町	0.00	0.00	0.00	0.00	0.00
東員町	177.13	157.40	137.30	3.03	2.15
菰野町	5,272.74	5,053.71	1,740.28	435.66	611.69
朝日町	63.21	47.04	17.39	2.68	1.28
川越町	0.00	0.00	0.00	0.00	0.00
四日市 計	37,832.36	36,045.55	19,032.72	6,701.75	6,995.65
津 市	40,820.03	39,914.02	33,926.16	19,390.26	10,619.63
津 計	40,820.03	39,914.02	33,926.16	19,390.26	10,619.63
北伊勢 計	78,652.39	75,959.57	52,958.88	26,092.01	17,615.28
松阪市	41,341.14	40,781.06	30,997.85	19,136.16	10,438.40
多気町	5,915.33	5,797.71	2,543.08	1,324.58	1,121.85
明和町	310.97	294.00	243.88	20.97	12.67
大台町	27,941.63	27,678.03	16,651.17	9,002.55	7,153.49
松阪 計	75,509.07	74,550.80	50,435.98	29,484.26	18,726.41
伊勢市	10,956.43	10,842.43	6,227.62	1,065.96	4,081.98
鳥羽市	7,483.76	7,350.92	1,972.32	520.73	729.61
志摩市	9,101.49	9,005.79	2,912.20	445.44	837.27
玉城町	1,258.77	1,229.78	1,140.60	230.47	259.35
南伊勢町	20,429.98	19,861.58	7,762.95	1,784.63	4,536.32
度会町	11,410.44	11,215.80	7,604.05	3,266.09	4,138.40
大紀町	20,406.17	20,225.55	13,843.61	4,943.74	8,220.35
伊勢 計	81,047.04	79,731.85	41,463.35	12,257.06	22,803.28
南伊勢 計	156,556.11	154,282.65	91,899.33	41,741.32	41,529.69
伊賀市	32,598.85	31,949.02	24,887.39	9,904.39	7,980.87
名張市	6,835.43	6,751.76	5,261.61	1,554.19	2,551.54
伊賀 計	39,434.28	38,700.78	30,149.00	11,458.58	10,532.41
尾鷲市	14,933.86	14,331.01	8,931.89	513.68	8,281.26
紀北町	18,009.40	17,728.69	12,077.18	350.85	10,909.80
尾鷲 計	32,943.26	32,059.70	21,009.07	864.53	19,191.06
熊野市	29,621.62	28,921.11	23,279.72	11,534.26	11,066.79
御浜町	5,598.49	5,476.46	4,037.32	1,821.75	2,052.66
紀宝町	6,027.34	5,783.61	4,734.74	2,761.29	1,827.03
熊野 計	41,247.45	40,181.18	32,051.78	16,117.30	14,946.48
尾鷲熊野計	74,190.71	72,240.88	53,060.85	16,981.83	34,137.54
県 計	348,833.49	341,183.88	228,068.06	96,273.74	103,814.92

(面積：h a)

森 林		広葉樹	竹林	無立木地等
天然林				
葉 樹		広葉樹	竹林	無立木地等
マツ	その他針葉樹			
27,723.90	255.50	113,115.82	1,968.62	5,680.99
893.81	0.00	957.19	264.60	146.68
966.27	0.00	1,133.36	217.43	70.42
360.60	0.00	1,684.80	84.01	129.37
1,186.28	4.30	3,392.00	76.16	128.07
1,080.55	5.03	6,482.30	79.87	335.27
0.00	0.00	0.00	0.00	0.00
132.12	0.00	20.10	4.98	14.75
691.68	1.25	3,313.43	15.44	203.59
13.43	0.00	29.65	15.95	0.22
0.00	0.00	0.00	0.00	0.00
5,324.74	10.58	17,012.83	758.44	1,028.37
3,913.64	2.63	5,987.86	354.48	551.53
3,913.64	2.63	5,987.86	354.48	551.53
9,238.38	13.21	23,000.69	1,112.92	1,579.90
1,416.36	6.93	9,783.21	136.54	423.54
90.97	5.68	3,254.63	73.07	44.55
210.24	0.00	50.12	5.27	11.70
320.39	174.74	11,026.86	28.47	235.13
2,037.96	187.35	24,114.82	243.35	714.92
1,056.95	22.73	4,614.81	44.50	69.50
721.98	0.00	5,378.60	31.98	100.86
1,629.49	0.00	6,093.59	49.25	46.45
650.78	0.00	89.18	17.22	11.77
1,441.31	0.69	12,098.63	45.74	522.66
199.50	0.06	3,611.75	34.77	159.87
679.44	0.08	6,381.94	15.25	165.37
6,379.45	23.56	38,268.50	238.71	1,076.48
8,417.41	210.91	62,383.32	482.06	1,791.40
6,990.90	11.23	7,061.63	239.11	410.72
1,155.55	0.33	1,490.15	37.66	46.01
8,146.45	11.56	8,551.78	276.77	456.73
128.65	8.30	5,399.12	15.01	587.84
816.02	0.51	5,651.51	11.46	269.25
944.67	8.81	11,050.63	26.47	857.09
669.28	9.39	5,641.39	37.37	663.14
161.56	1.35	1,439.14	7.60	114.43
146.15	0.27	1,048.87	25.43	218.30
976.99	11.01	8,129.40	70.40	995.87
1,921.66	19.82	19,180.03	96.87	1,852.96
27,723.90	255.50	113,115.82	1,968.62	5,680.99

(3) 民有林樹種別蓄積 (① 人工林・天然林別材積)

区分	人工林計	人工林					
		針葉樹					広葉樹
		計	スギ	ヒノキ	マツ	その他針葉樹	
県計	62,429,211	62,364,697	31,827,521	27,452,212	3,072,987	11,977	64,514
四日市市	287,431	287,407	57,440	30,452	199,515	0	24
桑名市	263,607	263,590	51,721	75,123	136,746	0	17
鈴鹿市	369,796	369,718	181,191	126,397	62,130	0	78
亀山市	2,072,334	2,068,692	931,671	903,688	232,751	582	3,642
いなべ市	1,111,046	1,110,385	514,151	433,242	162,370	622	661
木曾岬町	0	0	0	0	0	0	0
東員町	19,748	19,748	592	381	18,775	0	0
菰野町	348,012	348,011	101,265	129,282	117,464	0	1
朝日町	3,011	3,011	600	275	2,136	0	0
川越町	0	0	0	0	0	0	0
四日市計	4,474,985	4,470,562	1,838,631	1,698,840	931,887	1,204	4,423
津市	10,084,924	10,071,732	6,404,886	3,018,846	647,667	333	13,192
津計	10,084,924	10,071,732	6,404,886	3,018,846	647,667	333	13,192
北伊勢計	14,559,909	14,542,294	8,243,517	4,717,686	1,579,554	1,537	17,615
松阪市	9,881,701	9,869,378	6,725,605	2,918,161	225,321	291	12,323
多気町	615,483	614,815	364,695	231,723	17,242	1,155	668
明和町	38,146	38,144	4,716	1,959	31,469	0	2
大台町	4,932,323	4,930,394	3,011,448	1,850,580	64,875	3,491	1,929
松阪計	15,467,653	15,452,731	10,106,464	5,002,423	338,907	4,937	14,922
伊勢市	1,288,954	1,287,725	274,263	932,195	80,504	763	1,229
鳥羽市	333,356	332,986	124,120	140,282	68,584	0	370
志摩市	372,785	372,209	120,538	171,481	80,190	0	576
玉城町	163,568	163,563	50,491	45,327	67,745	0	5
南伊勢町	1,638,095	1,636,907	480,240	985,427	171,203	37	1,188
度会町	1,981,868	1,980,534	973,774	980,625	26,135	0	1,334
大紀町	3,919,112	3,912,658	1,583,512	2,214,493	114,648	5	6,454
伊勢計	9,697,738	9,686,582	3,606,938	5,469,830	609,009	805	11,156
南伊勢計	25,165,391	25,139,313	13,713,402	10,472,253	947,916	5,742	26,078
伊賀市	5,394,836	5,389,587	3,288,480	1,960,809	138,420	1,878	5,249
名張市	1,007,258	995,781	391,072	547,315	57,327	67	11,477
伊賀計	6,402,094	6,385,368	3,679,552	2,508,124	195,747	1,945	16,726
尾鷲市	2,718,251	2,717,841	185,025	2,503,001	28,302	1,513	410
紀北町	3,239,987	3,239,588	114,968	2,949,146	175,418	56	399
尾鷲計	5,958,238	5,957,429	299,993	5,452,147	203,720	1,569	809
熊野市	7,610,894	7,608,033	4,275,869	3,251,223	79,887	1,054	2,861
御浜町	1,149,371	1,148,987	604,631	515,885	28,341	130	384
紀宝町	1,583,314	1,583,273	1,010,557	534,894	37,822	0	41
熊野計	10,343,579	10,340,293	5,891,057	4,302,002	146,050	1,184	3,286
尾鷲熊野計	16,301,817	16,297,722	6,191,050	9,754,149	349,770	2,753	4,095
県計	62,429,211	62,364,697	31,827,521	27,452,212	3,072,987	11,977	64,514

(材積：m³)

5 条 森 林							
天然林計	天 然 林 針 葉 樹						総数の成長量
	計	スギ	ヒノキ	マツ	その他針葉樹	広葉樹	
13,804,905	2,143,610	21,056	56,104	2,023,803	42,647	11,661,295	625,901
84,062	7,669	198	75	7,396	0	76,393	1,771
90,324	9,312	135	0	9,177	0	81,012	1,578
174,712	5,405	171	508	4,726	0	169,307	3,265
259,940	15,701	22	255	15,395	29	244,239	17,310
529,242	23,097	265	1,656	21,169	7	506,145	8,995
0	0	0	0	0	0	0	0
1,792	590	10	4	576	0	1,202	91
284,772	30,372	1,764	2,681	25,634	293	254,400	3,211
2,457	134	0	0	134	0	2,323	17
0	0	0	0	0	0	0	0
1,427,301	92,280	2,565	5,179	84,207	329	1,335,021	36,238
664,557	92,467	771	2,923	88,481	292	572,090	90,686
664,557	92,467	771	2,923	88,481	292	572,090	90,686
2,091,858	184,747	3,336	8,102	172,688	621	1,907,111	126,924
1,292,021	70,485	9,038	7,064	53,297	1,086	1,221,536	91,219
240,430	1,723	63	330	1,330	0	238,707	8,214
3,164	0	0	0	0	0	3,164	314
1,431,294	40,347	216	1,866	1,493	36,772	1,390,947	54,173
2,966,909	112,555	9,317	9,260	56,120	37,858	2,854,354	153,920
484,330	57,029	3,111	6,085	45,350	2,483	427,301	11,262
434,364	9,276	21	0	9,255	0	425,088	3,765
588,870	94,301	0	2,329	91,972	0	494,569	5,188
7,220	742	0	0	742	0	6,478	1,181
1,154,062	13,975	204	1,359	12,403	9	1,140,087	20,160
403,087	7,296	103	3,280	3,902	11	395,791	22,430
740,620	3,306	0	0	3,306	0	737,314	43,292
3,812,553	185,925	3,439	13,053	166,930	2,503	3,626,628	107,278
6,779,462	298,480	12,756	22,313	223,050	40,361	6,480,982	261,198
2,020,639	1,304,473	1,238	4,211	1,298,716	308	716,166	52,655
374,860	209,825	51	894	208,880	0	165,035	9,711
2,395,499	1,514,298	1,289	5,105	1,507,596	308	881,201	62,366
697,542	8,182	31	6,639	1,512	0	689,360	32,533
692,271	947	48	728	171	0	691,324	37,907
1,389,813	9,129	79	7,367	1,683	0	1,380,684	70,440
845,668	123,791	2,981	10,972	108,540	1,298	721,877	79,496
164,971	12,015	0	1,868	10,112	35	152,956	11,012
137,634	1,150	615	377	134	24	136,484	14,465
1,148,273	136,956	3,596	13,217	118,786	1,357	1,011,317	104,973
2,538,086	146,085	3,675	20,584	120,469	1,357	2,392,001	175,413
13,804,905	2,143,610	21,056	56,104	2,023,803	42,647	11,661,295	625,901

(2) 材積集計)

区分	5 条 森 林				
	総数	計	人 工 林 ・ 天 然 林		
			針 葉 樹		
			スギ	ヒノキ	マツ
県 計	76,234,116	64,508,307	31,848,577	27,508,316	5,096,790
四日市市	371,493	295,076	57,638	30,527	206,911
桑名市	353,931	272,902	51,856	75,123	145,923
鈴鹿市	544,508	375,123	181,362	126,905	66,856
亀山市	2,332,274	2,084,393	931,693	903,943	248,146
いなべ市	1,640,288	1,133,482	514,416	434,898	183,539
木曽岬町	0	0	0	0	0
東員町	21,540	20,338	602	385	19,351
菰野町	632,784	378,383	103,029	131,963	143,098
朝日町	5,468	3,145	600	275	2,270
川越町	0	0	0	0	0
四日市 計	5,902,286	4,562,842	1,841,196	1,704,019	1,016,094
津 市	10,749,481	10,164,199	6,405,657	3,021,769	736,148
津 計	10,749,481	10,164,199	6,405,657	3,021,769	736,148
北伊勢 計	16,651,767	14,727,041	8,246,853	4,725,788	1,752,242
松阪市	11,173,722	9,939,863	6,734,643	2,925,225	278,618
多気町	855,913	616,538	364,758	232,053	18,572
明和町	41,310	38,144	4,716	1,959	31,469
大台町	6,363,617	4,970,741	3,011,664	1,852,446	66,368
松阪 計	18,434,562	15,565,286	10,115,781	5,011,683	395,027
伊勢市	1,773,284	1,344,754	277,374	938,280	125,854
鳥羽市	767,720	342,262	124,141	140,282	77,839
志摩市	961,655	466,510	120,538	173,810	172,162
玉城町	170,788	164,305	50,491	45,327	68,487
南伊勢町	2,792,157	1,650,882	480,444	986,786	183,606
度会町	2,384,955	1,987,830	973,877	983,905	30,037
大紀町	4,659,732	3,915,964	1,583,512	2,214,493	117,954
伊勢 計	13,510,291	9,872,507	3,610,377	5,482,883	775,939
南伊勢 計	31,944,853	25,437,793	13,726,158	10,494,566	1,170,966
伊賀市	7,415,475	6,694,060	3,289,718	1,965,020	1,437,136
名張市	1,382,118	1,205,606	391,123	548,209	266,207
伊賀 計	8,797,593	7,899,666	3,680,841	2,513,229	1,703,343
尾鷲市	3,415,793	2,726,023	185,056	2,509,640	29,814
紀北町	3,932,258	3,240,535	115,016	2,949,874	175,589
尾鷲 計	7,348,051	5,966,558	300,072	5,459,514	205,403
熊野市	8,456,562	7,731,824	4,278,850	3,262,195	188,427
御浜町	1,314,342	1,161,002	604,631	517,753	38,453
紀宝町	1,720,948	1,584,423	1,011,172	535,271	37,956
熊野 計	11,491,852	10,477,249	5,894,653	4,315,219	264,836
尾鷲熊野計	18,839,903	16,443,807	6,194,725	9,774,733	470,239
県 計	76,234,116	64,508,307	31,848,577	27,508,316	5,096,790

(材積 : m³)

		総数の成長量
その他針葉樹	広葉樹	
54,624	11,725,809	625,901
0	76,417	1,771
0	81,029	1,578
0	169,385	3,265
611	247,881	17,310
629	506,806	8,995
0	0	0
0	1,202	91
293	254,401	3,211
0	2,323	17
0	0	0
1,533	1,339,444	36,238
625	585,282	90,686
625	585,282	90,686
2,158	1,924,726	126,924
1,377	1,233,859	91,219
1,155	239,375	8,214
0	3,166	314
40,263	1,392,876	54,173
42,795	2,869,276	153,920
3,246	428,530	11,262
0	425,458	3,765
0	495,145	5,188
0	6,483	1,181
46	1,141,275	20,160
11	397,125	22,430
5	743,768	43,292
3,308	3,637,784	107,278
46,103	6,507,060	261,198
2,186	721,415	52,655
67	176,512	9,711
2,253	897,927	62,366
1,513	689,770	32,533
56	691,723	37,907
1,569	1,381,493	70,440
2,352	724,738	79,496
165	153,340	11,012
24	136,525	14,465
2,541	1,014,603	104,973
4,110	2,396,096	175,413
54,624	11,725,809	625,901

(4) 民有林森林資源年齢別構成表

(面積)

年齢	単位	人工林						
		針葉樹					広葉樹	計
		スギ	ヒノキ	マツ	その他	計		
1	ha	73.71	142.75			216.46	4.37	220.83
2	ha	112.93	245.77		2.08	360.78	9.92	370.70
3	ha	222.11	524.62	1.03		747.76	144.08	891.84
4	ha	378.23	913.53	19.43	0.25	1,311.44	21.38	1,332.82
5	ha	543.61	1,712.08	10.30	13.65	2,279.64	47.18	2,326.82
6	ha	900.32	2,498.88	12.86	7.42	3,419.48	19.34	3,438.82
7	ha	1,598.67	4,403.45	27.94	5.36	6,035.42	68.62	6,104.04
8	ha	2,997.17	6,159.10	30.05	1.85	9,188.17	112.87	9,301.04
9	ha	4,548.87	7,300.98	129.94	6.79	11,986.58	82.10	12,068.68
10	ha	9,876.82	13,388.01	647.06	0.40	23,912.29	45.16	23,957.45
11	ha	18,109.85	17,335.69	2,266.28	14.81	37,726.63	106.19	37,832.82
12	ha	20,670.57	19,170.95	3,791.44	13.88	43,646.84	97.08	43,743.92
13	ha	13,013.84	10,003.96	2,672.14	0.56	25,690.50	54.15	25,744.65
14	ha	8,301.12	5,741.20	2,068.91	6.39	16,117.62	35.28	16,152.90
15以上	ha	14,857.21	14,020.74	5,624.68	0.80	34,503.43	22.16	34,525.59
計		96,205.03	103,561.71	17,302.06	74.24	217,143.04	869.88	218,012.92

(蓄積)

年齢	単位	人工林						
		針葉樹					広葉樹	計
		スギ	ヒノキ	マツ	その他	計		
1	m ³	1	14			15		15
2	m ³	2,515	5,712		21	8,248	195	8,443
3	m ³	11,530	22,361	27		33,918	3,700	37,618
4	m ³	42,258	71,802	1,469	13	115,542	813	116,355
5	m ³	82,043	188,070	985	1,530	272,628	2,432	275,060
6	m ³	182,041	373,718	1,042	983	557,784	1,059	558,843
7	m ³	379,994	802,709	3,467	857	1,187,027	4,274	1,191,301
8	m ³	796,063	1,291,463	4,560	306	2,092,392	7,981	2,100,373
9	m ³	1,355,871	1,773,978	18,747	1,221	3,149,817	6,962	3,156,779
10	m ³	3,099,452	3,559,386	105,933	85	6,764,856	4,565	6,769,421
11	m ³	5,959,788	4,787,040	400,158	2,991	11,149,977	10,206	11,160,183
12	m ³	6,949,796	5,457,626	683,152	2,786	13,093,360	10,108	13,103,468
13	m ³	4,532,539	3,028,520	504,597	117	8,065,773	6,028	8,071,801
14	m ³	2,966,833	1,754,432	367,303	862	5,089,430	3,873	5,093,303
15以上	m ³	5,466,797	4,335,381	981,547	205	10,783,930	2,318	10,786,248
計		31,827,521	27,452,212	3,072,987	11,977	62,364,697	64,514	62,429,211

(単位:面積 ha)

天然林							合計
針葉樹					広葉樹	計	
スギ	ヒノキ	マツ	その他	計			
0.30				0.30	29.43	29.73	250.56
	0.68			0.68	28.69	29.37	400.07
	2.13			2.13	162.79	164.92	1,056.76
1.93	7.31	0.48	0.27	9.99	120.38	130.37	1,463.19
0.61	20.25	0.85		21.71	328.61	350.32	2,677.14
3.11	30.31	1.83		35.25	666.34	701.59	4,140.41
2.96	17.06	15.44	1.17	36.63	1,245.12	1,281.75	7,385.79
2.19	14.12	25.56	0.10	41.97	3,574.47	3,616.44	12,917.48
11.97	18.61	96.06		126.64	2,691.89	2,818.53	14,887.21
4.92	23.12	230.24		258.28	4,086.79	4,345.07	28,302.52
3.72	24.31	741.43	1.19	770.65	8,563.57	9,334.22	47,167.04
9.30	33.08	965.48	1.33	1,009.19	18,866.99	19,876.18	63,620.10
2.85	11.37	1,282.14	0.46	1,296.82	22,836.40	24,133.22	49,877.87
1.59	4.04	1,293.28	1.03	1,299.94	19,940.94	21,240.88	37,393.78
23.26	46.82	5,769.05	175.71	6,014.84	29,103.53	35,118.37	69,643.96
68.71	253.21	10,421.84	181.26	10,925.02	112,245.94	123,170.96	341,183.88

(単位:材積 m³)

天然林							合計
針葉樹					広葉樹	計	
スギ	ヒノキ	マツ	その他	計			
							15
	6			6	423	429	8,872
	73			73	4,981	5,054	42,672
213	505	22	24	764	4,204	4,968	121,323
98	1,795	59		1,952	13,401	15,353	290,413
567	5,626	159		6,352	36,966	43,318	602,161
772	2,963	2,247	106	6,088	85,411	91,499	1,282,800
514	2,748	4,816	16	8,094	256,213	264,307	2,364,680
3,803	4,022	13,873		21,698	220,238	241,936	3,398,715
1,466	6,237	36,871		44,574	407,244	451,818	7,221,239
1,251	6,988	137,074	240	145,553	873,974	1,019,527	12,179,710
3,409	8,607	185,826	319	198,161	1,974,085	2,172,246	15,275,714
895	3,211	246,289	130	250,525	2,483,552	2,734,077	10,805,878
670	1,133	249,140	299	251,242	2,095,757	2,346,999	7,440,302
7,398	12,190	1,147,427	41,513	1,208,528	3,204,846	4,413,374	15,199,622
21,056	56,104	2,023,803	42,647	2,143,610	11,661,295	13,804,905	76,234,116

(5) 機能別森林面積

(単位:ha)(H28)

区分	木材生産	水源かん養	山地災害防止	生活環境保全	保健文化
四日市市	639.95	2.62	182.60	1,854.10	687.08
桑名市	0.00	50.44	844.23	672.33	479.07
鈴鹿市	1,266.96	840.62	1,289.34	1,282.50	1,900.18
亀山市	8,091.29	4,943.71	2,326.16	4,912.14	2,369.76
いなべ市	6,564.45	6,390.18	2,402.62	157.36	3,588.96
東員町	0.00	0.00	0.00	0.00	0.00
菰野町	854.36	3,983.27	2,448.08	5,215.84	4,158.78
朝日町	0.00	0.00	0.00	0.00	0.00
四日市 計	17,417.01	16,210.84	9,493.03	14,094.27	13,183.83
津 市	34,705.10	31,471.73	12,587.21	3,541.92	5,516.11
津 計	34,705.10	31,471.73	12,587.21	3,541.92	5,516.11
北伊勢 計	52,122.11	47,682.57	22,080.24	17,636.19	18,699.94
松阪市	37,195.91	33,165.49	12,476.61	8,379.31	4,878.46
多気町	3,524.94	1,066.04	1,414.99	764.62	0.00
明和町	0.00	0.00	142.37	139.94	0.00
大台町	26,263.98	24,887.64	7,767.30	0.00	3,514.49
松 阪 計	66,984.83	59,119.17	21,801.27	9,283.87	8,392.95
伊勢市	9,060.12	793.78	98.45	6,137.32	10,952.43
鳥羽市	3,379.24	2,021.41	1,087.74	5,370.12	7,482.56
志摩市	5,248.79	484.06	2,524.28	192.86	9,109.74
玉城町	337.96	0.00	0.00	0.00	1,258.77
南伊勢町	13,921.02	5,345.95	4,306.08	0.00	11,960.90
度会町	10,249.27	4,628.53	287.68	0.00	282.29
大紀町	18,987.00	13,376.09	3,173.46	124.28	1,458.58
伊 勢 計	61,183.40	26,649.82	11,477.69	11,824.58	42,505.27
南伊勢 計	128,168.23	85,768.99	33,278.96	21,108.45	50,898.22
伊賀市	16,296.23	18,780.19	14,062.01	9,437.01	5,044.42
名張市	4,101.45	4,823.83	2,932.45	6,826.89	2,061.61
伊 賀 計	20,397.68	23,604.02	16,994.46	16,263.90	7,106.03
尾鷲市	12,714.90	10,173.24	2,387.51	1,761.40	2,025.09
紀北町	16,853.48	10,795.57	5,333.00	0.00	1,220.72
尾 鷲 計	29,568.38	20,968.81	7,720.51	1,761.40	3,245.81
熊野市	27,216.88	23,460.33	7,413.28	1,827.61	4,830.22
御浜町	4,407.80	2,055.00	746.75	75.91	109.53
紀宝町	5,483.03	3,955.91	1,682.98	369.93	1,177.14
熊 野 計	37,107.71	29,471.24	9,843.01	2,273.45	6,116.89
尾鷲熊野計	66,676.09	50,440.05	17,563.52	4,034.85	9,362.70
県 計	267,364.11	207,495.63	89,917.18	59,043.39	86,066.89

(6) 森林の所有規模別所有者数及び面積

	北伊勢				南伊勢				伊賀			
	人数 人	比率 %	面積 ha	比率 %	人数 人	比率 %	面積 ha	比率 %	人数 人	比率 %	面積 ha	比率 %
1ha未満	29,950	73%	8,426.38	11%	24,798	62%	7,838.11	5%	17,479	71%	5,356.81	14%
1-5ha未満	8,704	21%	18,811.75	24%	10,781	27%	24,328.61	16%	5,833	24%	12,426.07	32%
5-10ha未満	1,332	3%	9,194.10	12%	2,265	6%	15,771.85	10%	805	3%	5,501.69	14%
10-20ha未満	602	1%	8,245.28	10%	1,232	3%	17,195.75	11%	332	1%	4,552.75	12%
20-30ha未満	165	0%	4,049.72	5%	348	1%	8,456.40	5%	103	0%	2,456.74	6%
30-50ha未満	140	0%	5,324.00	7%	283	1%	10,902.29	7%	63	0%	2,402.38	6%
50-100ha未満	93	0%	6,231.97	8%	182	0%	12,446.59	8%	27	0%	1,872.97	5%
100-200ha未満	35	0%	4,614.63	6%	76	0%	10,270.37	7%	10	0%	1,287.22	3%
200ha以上	25	0%	13,754.58	17%	69	0%	49,346.13	32%	9	0%	3,577.66	9%
計	41,046	100%	78,652.41	100%	40,034	100%	156,556.10	100%	24,661	100%	39,434.29	100%
比率	34%		23%		33%		45%		20%		11%	

	尾鷲熊野				三重県計			
	人数 人	比率 %	面積 ha	比率 %	人数 人	比率 %	面積 ha	比率 %
1ha未満	8,110	55%	2,989.79	4%	73,744	66%	22,674.91	7%
1-5ha未満	4,593	31%	10,354.41	14%	28,548	25%	63,465.63	18%
5-10ha未満	939	6%	6,603.79	9%	5,369	5%	37,314.00	11%
10-20ha未満	505	3%	6,935.59	9%	2,763	2%	38,239.66	11%
20-30ha未満	172	1%	4,152.59	6%	816	1%	19,847.09	6%
30-50ha未満	141	1%	5,365.77	7%	634	1%	24,236.94	7%
50-100ha未満	95	1%	6,646.27	9%	400	0%	27,401.55	8%
100-200ha未満	41	0%	5,776.04	8%	160	0%	21,862.53	6%
200ha以上	31	0%	25,366.46	34%	133	0%	93,791.18	27%
計	14,627	100%	74,190.71	100%	112,567	100%	348,833.49	100%
比率	12%		21%		100%		100%	

注) 三重県計は、三重県全体で再集計した結果のため、各地区を単純合計した結果と異なります。

2. 林家・林業の概要

森林・林業経営課

(1)人口・就業者・林家

森林計画区	事務所	市町名	世帯数 (戸)	人口(人)			総数	第
				総数	男	女		
								農業
		H12	636,682	1,857,339	901,380	955,959	929,866	35,679
		H17	675,459	1,866,963	907,214	959,749	922,622	34,996
		H22	704,607	1,854,724	903,398	951,326	895,097	25,019
		H27	720,292	1,815,865	883,516	932,349	872,773	24,371
北 伊 勢	四 日 市	四日市市	128,309	311,031	154,674	156,357	148,914	1,967
		桑名市	53,741	140,303	68,740	71,563	69,481	1,129
		鈴鹿市	77,725	196,403	97,500	98,903	94,353	2,630
		亀山市	19,945	50,254	25,226	25,028	24,334	677
		いなべ市	17,106	45,815	23,220	22,595	23,736	502
		木曾岬町	2,174	6,357	3,153	3,204	3,509	361
		東員町	8,863	25,344	12,353	12,991	12,409	136
		菰野町	14,423	40,210	19,584	20,626	19,652	449
		朝日町	3,852	10,560	5,229	5,331	4,839	45
		川越町	6,023	14,752	7,577	7,175	7,609	55
		計	332,161	841,029	417,256	423,773	408,836	7,951
勢	津	津市	114,679	279,886	135,718	144,168	131,591	3,366
	計	446,840	1,120,915	552,974	567,941	540,427	11,317	
南 伊 勢	松 阪	松阪市	63,948	163,863	78,548	85,315	78,743	2,741
		多気町	5,160	14,878	7,275	7,603	7,541	817
		明和町	7,697	22,586	10,738	11,848	11,012	542
		大台町	3,778	9,557	4,520	5,037	4,383	249
		計	80,583	210,884	101,081	109,803	101,679	4,349
	伊 勢	伊勢市	50,938	127,817	60,467	67,350	61,720	1,377
		鳥羽市	7,730	19,448	9,082	10,366	9,953	141
		志摩市	20,057	50,341	23,336	27,005	23,838	498
		玉城町	5,260	15,431	7,406	8,025	7,752	537
		南伊勢町	5,432	12,788	5,974	6,814	5,410	308
		大紀町	3,691	8,939	4,183	4,756	4,018	225
		度会町	2,626	8,309	3,975	4,334	4,147	233
	計	95,734	243,073	114,423	128,650	116,838	3,319	
計	176,317	453,957	215,504	238,453	218,517	7,668		

就業者数（人）					経営タイプ別経営体			林業 経営体
1次産業		第2次産業	第3次産業	分類不能	総数	林業のみを 行う経営体	農業と林業を 併せて行う経営体	
林業	漁業							
1,672	11,194	334,299	543,529	3,493	-	-	-	-
1,047	9,080	306,113	557,537	13,869	15,430	672	14,758	3,210
1,255	6,742	283,217	531,931	46,933	16,267	489	15,778	2,132
1,016	5,842	270,322	541,969	29,253	11,351	263	11,088	1,350
12	59	49,713	89,791	7,372	655	1	654	10
8	228	22,569	43,376	2,171	244	3	241	6
9	134	32,574	55,706	3,300	588	5	583	9
40		9,150	13,276	1,191	407	5	402	41
24	1	10,886	11,904	419	475	14	461	28
0	37	1,141	1,946	24	0			
1	1	4,651	7,157	463	33		33	
18	2	7,291	11,222	670	163	4	159	5
2		1,732	2,944	116	25	1	24	1
0	4	2,762	4,687	101	0			
114	466	142,469	242,009	15,827	2,590	33	2,557	100
111	108	33,654	89,292	5,060	1,966	47	1,919	232
225	574	176,123	331,301	20,887	4,556	80	4,476	332
196	168	23,127	50,332	2,179	1,088	42	1,046	235
16	1	2,390	4,121	196	612	2	610	53
6	93	3,271	6,697	403	89		89	4
96	5	1,206	2,723	104	240	26	214	90
314	267	29,994	63,873	2,882	2,029	70	1,959	382
22	223	15,939	41,702	2,457	246	3	243	12
4	1,285	1,691	6,545	287	123	2	121	11
6	1,580	4,358	16,841	555	193	3	190	19
7	10	2,588	4,518	92	264		264	13
27	774	1,038	3,178	85	155	4	151	32
69	135	1,191	2,386	12	174	10	164	57
34	11	1,421	2,419	29	332	6	326	71
169	4,018	28,226	77,589	3,517	1,487	28	1,459	215
483	4,285	58,220	141,462	6,399	3,516	98	3,418	597

森林計画区	事務所	市 町 名	世帯数 (戸)	人 口 (人)			総 数	第 業
				総 数	男	女		
				農				
伊賀	伊賀	伊賀市	33,651	90,581	43,932	46,649	44,737	2,566
		名張市	30,595	78,795	37,908	40,887	37,400	875
		計	64,246	169,376	81,840	87,536	82,137	3,441
尾鷲 熊野	尾鷲	尾鷲市	8,660	18,009	8,382	9,627	8,159	125
		紀北町	7,269	16,338	7,579	8,759	7,166	171
		計	15,929	34,347	15,961	18,386	15,325	296
	熊野	熊野市	8,151	17,322	7,946	9,376	7,240	390
		御浜町	3,862	8,741	4,071	4,670	4,217	934
		紀宝町	4,947	11,207	5,220	5,987	4,910	325
		計	16,960	37,270	17,237	20,033	16,367	1,649
	計	32,889	71,617	33,198	38,419	31,692	1,945	

就業者数(人)				経営タイプ別経営体				林業経営体
1次産業		第2次産業	第3次産業	分類不能	総数	林業のみを行う経営体	農業と林業を併せて行う経営体	
林業	漁業							
53	1	17,274	24,059	784	2,123	34	2,089	259
25	1	12,101	23,443	955	569	6	563	52
78	2	29,375	47,502	1,739	2,692	40	2,652	311
41	356	1,582	5,995	60	15	9	6	11
83	466	1,878	4,480	88	44	9	35	15
124	822	3,460	10,475	148	59	18	41	26
66	122	1,255	5,363	44	131	15	116	42
14	28	617	2,618	6	224	1	223	12
26	9	1,272	3,248	30	173	11	162	30
106	159	3,144	11,229	80	528	27	501	84
230	981	6,604	21,704	228	587	45	542	110

※ 2005年世界農林業センサスから統計内容が変わりました
 林業経営体: 3ha以上の森林所有者・委託を受けて育林、素材生産(買を含む)を行うもの

* 平成27年国勢調査報告 及び 2015年農林業センサス

(2) 林業産出額

単位 { 産出額 : 1000万円
割合 : %

区分 年	林業 産出額	部門別林業産出額				林業産出額に占める割合	
		木材生産	薪炭生産	栽培きのこ 類生産	林野副 産物採取	木材生産	栽培きのこ 類生産
H17	836	598	14	223	2	71.5%	26.7%
H18	788	564	12	210	1	71.6%	26.6%
H19	684	485	8	190	1	70.9%	27.8%
H20	715	504	4	207	0	70.5%	29.0%
H21	629	399	5	225	0	63.4%	35.8%
H22	620	390	5	225	-	62.9%	36.3%
H23	606	407	4	195	-	67.2%	32.2%
H24	546	351	3	192	-	64.3%	35.2%
H25	566	360	2	204	-	63.6%	36.0%
H26	637	426	2	209	-	66.9%	32.8%
H27	527	338	2	187	-	64.1%	35.9%
H28	531	361	3	168	-	68.0%	31.6%
H29	543	362	5	173	2	66.7%	31.9%
H30	507	356	4	146	1	70.2%	29.2%

平成30年度生産林業所得統計報告書

※名称について、従来の「林業粗生産額」から「林業産出額」に改められている。

(3) 森林経営計画認定実績

① 森林経営計画認定実績（累計）

単位：ha、%

事務所	森林経営計画					カバー率
	林班計画		区域計画	属人計画	計	
	区域重複	属人重複				
四日市	191.75		394.71	406.73	993.19	2.6
津	31.41		3,212.66	1,317.94	4,562.01	11.2
松阪	3,942.11		927.66	6,928.69	11,798.46	15.6
伊勢	1,533.41		692.60	7,008.38	9,234.39	11.4
伊賀	56.39		1,799.75	301.44	2,157.58	5.5
尾鷲	1,136.51		4,673.73	6,804.84	12,615.08	38.3
熊野	1,142.28		731.03	1,375.71	3,249.02	7.9
県計	8,033.86	0.00	12,432.14	24,143.73	44,609.73	12.8

(注)

市町の長、知事、農林水産大臣が認定した森林経営計画を対象に、令和2年3月31日に有効な森林経営計画の面積を計上した。

② 森林経営計画認定実績（令和元年度単年）

単位：ha

年度	事務所	林班計画		区域計画	属人計画	計
		区域重複	属人重複			
令和元年度	四日市			73.04		73.04
	津			753.75		753.75
	松阪	778.43			8.33	786.76
	伊勢			86.86	5,753.95	5,840.81
	伊賀			224.76		224.76
	尾鷲			73.24	351.61	424.85
	熊野	392.82		320.72		713.54
	計	1,171.25	0.00	0.00	1,532.37	6,113.89

(注) 市町の長、知事及び大臣が当年度に新規認定を行った森林経営計画について計上した。

3. 県 行 造 林

治山林道課

(1) 県行造林の概要

単位:面積ha 材積m³ (令和元年度末現在)

事務所	市町名	県行造林	契約の種類	契約期間	分収率 (県:土地所有者)	資 源 内 容							備考	
						総 数		人 工 林		天 然 林		除 地 面積		
						面積	蓄積	面積	蓄積	面積	蓄積			
県 計						3,408.95	738,729	2,624.28	689,201	563.52	49,528	221.15		
四 日 市	いなべ市	十 社	模範林	M39~R43	9:1.5:5.6:4	108.76	25,744	105.51	25,625	1.53	119	1.72		
			県庁舎	S41~R29	6:4	62.87	14,997	62.86	14,997	0.00	0	0.01		
			小計			171.63	40,741	168.37	40,622	1.53	119	1.73		
	鈴鹿市	庄内 椿	模範林	M39~R37	9:1.5:5.6:4	111.68	20,735	90.52	19,990	12.22	745	8.94		
			県政100年	S53~R42	6:4	98.20	10,320	34.45	5,444	61.40	4,876	2.35		
	亀山市	野登 関	模範林	M39~R27	5:5	63.38	16,252	59.93	16,164	1.13	88	2.32		
県政100年			S52~R41	6:4	88.84	10,827	43.38	8,470	42.87	2,357	2.59			
計					533.73	98,875	396.65	90,690	119.15	8,185	17.93			
津	津 市		榊原	模範林	M39~R45	9:1.5:5.6:4	117.27	28,300	113.43	28,217	1.40	83	2.44	
			長野	2600年	S25~R49,R55	5:5	336.74	54,282	160.88	41,365	142.25	12,917	33.61	
			草生	講和	S28~R5	5:5	14.28	4,055	14.28	4,055	0.00	0	0.00	
			白山	県庁舎	S41~R37	6:4	63.28	17,439	61.75	17,439	0.00	0	1.53	
			竹原	模範林	M39~R33	9:1.5:5.6:4	80.62	23,450	72.48	23,373	0.80	77	7.34	
			八知	2600年	S26~R30	5:5	55.70	16,675	52.28	16,675	0.00	0	3.42	
			下之川	皇太子	S37~R14	6:4	8.48	2,552	8.44	2,552	0.00	0	0.04	
			伊勢地	2600年	S25~R31	5:5	24.56	6,955	23.61	6,955	0.00	0	0.95	
太郎生	講和	S28~R26	5:5	50.34	8,815	36.25	8,243	8.36	572	5.73				
計					751.27	162,523	543.40	148,874	152.81	13,649	55.06			
松 阪	松 阪 市	宮 前	講和	S28~R14	5:5	102.87	22,807	68.38	21,666	11.00	1,141	23.49		
			皇太子	S37~R15	6:4	40.68	10,706	36.72	10,501	2.02	205	1.94		
			小計			143.55	33,513	105.10	32,167	13.02	1,346	25.43		
	大 台 町	波 瀬	2600年	S30~R15	5:5	82.39	20,257	52.87	18,119	20.19	2,138	9.33		
			大 礼	S19~R34	5:5.6:4	106.75	32,144	105.85	32,144	0.00	0	0.90		
			皇太子	S37~R14,R28	6:4	84.34	23,334	83.59	23,334	0.00	0	0.75		
			小計			191.09	55,478	189.44	55,478	0.00	0	1.65		
荻原	模範林	M39~R27	5:5	121.67	24,760	85.00	24,601	2.18	159	34.49				
計					538.70	134,008	432.41	130,365	35.39	3,643	70.90			
伊 勢	南伊勢町		南勢	県政100年	S52~R41	6:4	155.46	26,368	97.21	22,560	36.59	3,808	21.66	
			南島	皇太子	S37~R16	6:4	46.95	6,984	46.95	6,984	0.00	0	0	
	大紀町		七保	大 礼	S19~R36	5:5.6:4	79.72	18,389	75.13	18,194	3.11	195	1.48	
			滝原	県庁舎	S41~R24	6:4	40.36	11,651	38.67	11,590	0.55	61	1.14	
			柏崎	講和	S28~R4	5:5	21.29	5,509	21.29	5,509	0.00	0	0	
				県庁舎	S41~R24	6:4	36.12	8,875	35.72	8,875	0.00	0	0.40	
				小計			57.41	14,384	57.01	14,384	0.00	0	0.40	
			大内山	模範林	M39~R34	9:1.5:5.6:4	128.46	32,442	114.38	31,406	12.58	1,036	1.50	
	大 礼	S6~R31		5:5	94.52	20,875	69.90	19,095	22.77	1,780	1.85			
	小計			222.98	53,317	184.28	50,501	35.35	2,816	3.35				
度会町	一之瀬	大 礼	S5~R42	5:5.6:4	194.25	37,034	137.99	33,950	41.24	3,084	15.02			
計					797.13	168,127	637.24	158,163	116.84	9,964	43.05			
伊 賀	名張市	国 津	模範林	M39~R36	9:1.5:5.6:4	96.11	17,835	96.11	17,835	0.00	0	0		
			2600年	S25~R3	5:5	71.65	15,177	71.02	15,177	0.00	0	0.63		
			講和	S28~R5	5:5	59.10	11,862	55.86	11,862	0.00	0	3.24		
			小計			226.86	44,874	222.99	44,874	0.00	0	3.87		
	伊賀市	柘植	2600年	S25~R2	5:5	13.65	3,199	12.68	3,168	0.92	31	0.05		
			講和	S28~R2	5:5	7.27	2,110	7.03	2,106	0.09	4	0.15		
小計			20.92	5,309	19.71	5,274	1.01	35	0.20					
布引	模範林	M39~R35	9:1.5:5	87.91	23,830	87.45	23,830	0.00	0	0.46				
計					335.69	74,013	330.15	73,978	1.01	35	4.53			
尾 鷲	尾鷲市	尾鷲市	尾鷲	模範林	M39~R25	5:5	68.35	16,916	50.09	15,169	14.73	1,747	3.53	
			九鬼	講和	S28~R16	5:5	42.61	10,447	28.36	8,949	13.23	1,498	1.02	
			南輪内	講和	S28~R17	5:5	128.01	20,614	52.24	13,649	70.66	6,965	5.11	
				県庁舎	S42~R22	6:4	58.45	8,493	17.67	4,691	39.38	3,802	1.40	
	紀北町	赤羽	小計			186.46	29,107	69.91	18,340	110.04	10,767	6.51		
			模範林	M44~R27	5:5	31.04	9,250	30.51	9,235	0.12	15	0.41		
			大 礼	S6~R8	5:5	6.41	2,277	6.41	2,277	0.00	0	0		
2600年	S26~R8	5:5	38.29	11,641	35.83	11,616	0.20	25	2.26					
小計			75.74	23,168	72.75	23,128	0.32	40	2.67					
計					373.16	79,638	221.11	65,586	138.32	14,052	13.73			
熊 野	熊野市	大峯	県庁舎	S41~R26	6:4	79.27	21,545	63.32	21,545	0.00	0	15.95		
			計			79.27	21,545	63.32	21,545	0.00	0	15.95		

4. 造 林 ・ 間 伐

森林・林業経営課

(1)人工造林・保育面積

(単位:ha)

森林 計画 区	事務 所	市町名	人 工 造 林							保 育													
			計	造 林 区 分 別		造 林 種 別					下 刈					枝 打 ち							
				再造林	拡大造林	国庫補助	県単補助	融資	自力等	森林センター	計	国庫補助	県単補助	融資	自力等	森林センター	計	国庫補助	県単補助	融資	自力等	森林センター	
		23年度	85.18	63.54	21.64	47.82	8.82		8.46	20.08	753.54	174.60	91.02		29.26	458.66	146.65	74.78	17.49		54.38		
		24年度	103.93	71.43	32.50	54.47	10.31		9.16	29.99	670.57	178.32	100.81		40.93	350.51	109.68	50.43	12.46		46.79		
		25年度	188.60	115.83	72.77	50.61	14.44		9.91	113.64	583.51	186.46	102.93		19.56	274.56	97.91	44.85	13.79		39.27		
		26年度	161.21	150.14	11.07	72.55	24.65		8.65	55.36	476.93	180.88	64.24		34.67	197.14	63.65	22.67	5.00		35.98		
		27年度	188.16	124.32	63.84	103.65	19.74		5.11	59.66	497.61	166.14	41.48		53.13	236.86	59.19	17.82	3.89		37.48		
		28年度	113.07	67.44	45.63	52.05	7.92		9.56	43.54	506.16	215.22	11.43		20.26	259.25	36.02	20.50	2.05		13.47		
		29年度	163.71	112.46	51.25	94.60	3.72		10.65	54.74	490.77	203.96	1.10		12.86	272.85	45.72	20.57	1.21		23.94		
		30年度	142.19	121.71	20.48	104.89	9.27		4.90	23.13	485.44	218.97	0.52		11.25	254.70	29.18	7.19	2.62		19.37		
		元年度	155.93	119.86	36.07	86.07	0.72		0.51	68.63	378.51	181.10	0.39		7.15	189.87	34.74	14.00	0.35		20.39		
北伊勢森林計画区	四日市市	四日市市																					
		桑名市																					
		鈴鹿市																					
		亀山市																					
		いなべ市																					
		木曾岬町																					
		東員町																					
		菟野町																					
		朝日町																					
		川越町																					
	北勢計																						
	津	津市	34.23	32.80	1.43	17.97	0.10		0.23	15.93	59.27	17.72			2.80	38.75	0.35		0.35				
津地方計		34.23	32.80	1.43	17.97	0.10		0.23	15.93	59.27	17.72			2.80	38.75	0.35		0.35					
北伊勢計		34.23	32.80	1.43	17.97	0.10		0.23	15.93	59.27	17.72			2.80	38.75	0.35		0.35					
南伊勢森林計画区	松阪	松阪市	28.91	21.52	7.39	15.40				13.51	73.58	36.05				37.53	0.22	0.22					
		多気町									6.40	6.40											
		明和町																					
		大台町	7.55	7.55		7.39	0.08		0.08		13.82	9.58				4.24	1.79	1.79					
		松阪地方計	36.46	29.07	7.39	22.79	0.08		0.08	13.51	93.80	52.03				41.77	2.01	2.01					
	伊勢	伊勢市	0.10		0.10				0.10		10.64	6.79			3.85	20.39					20.39		
		鳥羽市																					
		志摩市	0.10	0.10					0.10														
		玉城町																					
		度会町	5.56	5.56						5.56													
		南伊勢町	0.44	0.44			0.44																
		大紀町	25.10	9.11	15.99	7.13				17.97	16.01	5.33	0.29		0.50	9.89							
南勢志摩計	31.30	15.21	16.09	7.13	0.44		0.20	23.53	26.65	12.12	0.29		4.35	9.89	20.39					20.39			
南伊勢計	67.76	44.28	23.48	29.92	0.52		0.28	37.04	120.45	64.15	0.29		4.35	51.66	22.40	2.01				20.39			
伊賀森林計画区	伊賀	伊賀市																					
		名張市	0.10	0.10			0.10			0.10		0.10											
		伊賀計	0.10	0.10			0.10			0.10		0.10											
尾鷲熊野森林計画区	尾鷲	尾鷲市	2.03	2.03		2.03				37.14	33.58				3.56								
		紀北町	28.40	24.10	4.30	24.10				4.30	46.45	38.93			7.52	11.60	11.60						
		紀北計	30.43	26.13	4.30	26.13				4.30	83.59	72.51			11.08	11.60	11.60						
	熊野	熊野市	23.41	16.55	6.86	12.05				11.36	105.65	26.72			78.93								
		御浜町														0.39	0.39						
		紀宝町									9.45				9.45								
		紀南計	23.41	16.55	6.86	12.05				11.36	115.10	26.72			88.38	0.39	0.39						
尾鷲熊野計	53.84	42.68	11.16	38.18				15.66	198.69	99.23			99.46	11.99	11.99								

注1:再造林には樹下植栽を含む。

注2:①国庫補助には国補治山事業を含む。②県単補助には森林環境創造事業、環境林治山事業を含む。

(2) 経営形態別人工造林面積

単位: ha

区 分	総数	市町	森林センター	経営受託	その他
23年度	85.18	9.35	20.08	5.08	50.67
24年度	103.93	14.26	29.99	7.85	51.83
25年度	188.60	24.63	113.64	6.21	42.86
26年度	161.21	8.42	55.36	16.50	80.93
27年度	188.16	18.27	59.66	32.32	77.91
28年度	113.07	14.56	43.54	7.18	47.79
29年度	163.71	16.02	54.74	10.80	82.15
30年度	142.19	16.65	23.13	92.64	9.77
元年度	155.93	9.71	68.63	76.44	1.15
事務所					
四日市					
津	34.23		15.93	17.97	0.33
松阪	36.46	5.83	13.51	17.04	0.08
伊勢	31.30		23.53	7.13	0.64
伊賀	0.10				0.10
尾鷲	30.43	3.88	4.30	22.25	
熊野	23.41		11.36	12.05	

(3) 樹種別人工造林面積

単位: ha

区 分	総数	スギ	ヒノキ	マツ	クヌギ	ケヤキ	ナラ類	その他
23年度	85.18	16.16	50.62	1.21	0.27	0.50	0.30	16.12
24年度	103.93	23.09	60.23		0.92	0.57	6.33	12.79
25年度	188.60	64.98	104.89		1.65	0.31	1.14	15.63
26年度	161.21	45.91	89.62	1.50	16.05	0.19	0.68	7.26
27年度	188.16	66.57	105.01	0.30	1.37	5.96	0.82	8.13
28年度	113.07	43.79	42.56		0.97	2.01	1.30	22.44
29年度	163.71	29.94	62.19	2.66	7.22			61.70
30年度	141.19	47.53	72.70	0.70	14.48	0.32	0.27	5.19
元年度	155.93	77.65	66.74		10.53		0.01	1.00
事務所								
四日市								
津	34.23	20.61	13.39		0.08		0.01	0.14
松阪	36.46	24.07	3.90		8.33			0.16
伊勢	31.30	16.67	13.67		0.26			0.70
伊賀	0.10	0.05	0.05					
尾鷲	30.43	1.78	28.65					
熊野	23.41	14.47	7.08		1.86			

(4) 複層林・育成天然林面積 (国庫補助対象分)

単位: ha

区 分	計	複 層 林				
		樹下植栽	受光伐・誘導伐		保 育	
			抜き伐り	枝払い	下刈	除間伐
23年度	413.29		413.29			
24年度	280.66		187.34			93.32
25年度	177.03		177.03			
26年度	374.78		374.78			
27年度	226.74		226.74			
28年度	301.00		301.00			
29年度	195.70		195.70			
30年度	96.31		96.31			
元年度	236.18		236.18			
事務所						
四日市	81.57		81.57			
津						
松阪	128.79		128.79			
伊勢	25.82		25.82			
伊賀						
尾鷲						
熊野						

注1: 受光伐・誘導伐及び保育(除間伐)は、(5)の事業別間伐等面積・材積の内数

注2: 保育(下刈)は、(1)の人工造林・保育面積の内数

(5) 事業別間伐等面積・材積

(単位: ha、m³、%)

森林計画区	事業所	市町名	間伐実施面積	国庫補助造林事業				森林再生による野生鳥獣の生息環境創出事業	治山事業			県税	国補	市町	その他	森林	間伐材積 (素材換算)	利用率		
				森林環境保全	環境林	特定森林	県単造林		森林環境	国補	県単								県行造林	
				直接支援事業	整備事業	再生事業	事業		創出事業	治山事業	治山事業								事業	
		23年度	9,491	1,181.88	-	-	533.04	1,251.56	-	1,552.41	189.23	4.43	-	3,613.75	322.97	176.51	665.18	606,297	12%	
		24年度	5,870	1,332.94	-	-	695.90	1,144.84	77	1,097.94	122.96	1.93	-	399.17	289.65	244.12	463.18	372,426	24%	
		25年度	6,183	1,167.13	90	-	317.85	928.26	130.55	1,510.10	58.92	-	-	716.17	238.52	188.47	837.71	378,919	21%	
		26年度	4,623	1,124.17	490.48	-	345.67	990.53	101.51	597.74	29.91	5.79	99	69.39	155.63	175.84	438.10	317,556	20%	
		27年度	5,195.88	961.41	283.77	-	299.01	696.35	61.17	679.86			309.15	781.18	163.97	219.30	740.71	339,426	18%	
		28年度	4,122.92	917.45	244.82	-	198.63	427.97	-	554.38			314.07	272.16	89.56	243.40	860.48	290,883	21%	
		29年度	3,668.57	689.97	346.37	-	142.03	246.31	-	513.83			308.34	565.38	179.45	272.32	404.57	255,132	17%	
		30年度	3,329.91	831.09	166.20	-	102.15	225.38	-	402.78			349.49	364.48	224.29	236.64	427.41	232,798	23%	
		元年度	3,696.45	804.58	-	-	197.73	221.76	-	332.38			446.83	282.94	454.43	128.72	827.08	265,790	20%	
北伊勢森林計画区	四日市市	四日市市	0.10													0.10		2		
		桑名市	1.36										0.46			0.90		27		
		鈴鹿市	6.75					4.15					2.60					494	12%	
		亀山市	176.64	46.31			1.63	15.04			18.13		5.43		64.96	3.21	21.93	12,484	28%	
		いなべ市	49.09										0.92			7.50	40.67	3,043	6%	
		木曽岬町																		
		東員町																		
		菟野町	5.70	5.70															416	15%
		朝日町																		
		川越町																		
	北勢計	239.64	52.01			1.63	19.19			18.13		9.41		64.96	11.71	62.60	16,466	23%		
津	津市	541.41	52.00			88.57	14.61			44.09			66.56	60.89	93.56	1.71	119.42	38,887	28%	
	津地方計	541.41	52.00			88.57	14.61			44.09			66.56	60.89	93.56	1.71	119.42	38,887	28%	
	北伊勢計	781.05	104.01			90.20	33.80			62.22		75.97	60.89	158.52	13.42	182.02	55,353	27%		
南伊勢森林計画区	松阪	松阪市	616.30	98.61			26.75	54.57		46.52			1.44	100.69	138.27		149.45	48,571	27%	
		多気町	42.06	19.66				5.40					2.00				15.00	3,201	13%	
		明和町																		
		大台町	408.02	120.61			7.77	69.42		36.37			147.06	14.21			12.58	32,736	13%	
		松阪地方計	1,066.38	238.88			34.52	129.39		82.89			150.50	114.90	138.27		177.03	84,508	21%	
伊勢	伊勢市	115.71				3.41								2.00	110.30		7,191	21%		
	鳥羽市	29.28					3.05		26.18					0.05			1,762			
	志摩市	8.66					1.91					6.75					535			
	玉城町																			
	度会町	168.32	48.12			6.11	7.99		21.98			16.28				67.84	11,435	9%		
	南伊勢町	76.06	6.77			4.38	11.08					2.83				51.00	4,423	13%		
	大紀町	294.67	17.01			9.21	3.70		27.03			29.20	55.00			153.52	20,335	16%		
	南勢志摩計	692.70	71.90			23.11	27.73		75.19			55.06	55.00	2.05	110.30	272.36	45,681	14%		
南伊勢計	1,759.08	310.78			57.63	157.12		158.08			205.56	169.90	140.32	110.30	449.39	130,189	19%			
伊賀森林計画区	伊賀	伊賀市	330.81	25.73			6.37	14.06		46.52			81.05		97.41		59.67	24,201	8%	
		名張市	50.60	12.31			2.65	3.50					19.17		12.97		3,511	23%		
		伊賀計	381.41	38.04			9.02	17.56		46.52			100.22		110.38		59.67	27,712	10%	
尾鷲熊野森林計画区	尾鷲	尾鷲市	140.02	49.72				3.76		2.81			16.71		41.58		25.44	8,668	1%	
		紀北町	181.15	115.57				3.82		26.03					3.63	5.00	27.10	11,267	32%	
		紀北計	321.17	165.29				3.82	3.76		28.84			16.71	45.21	5.00	52.54	19,935	19%	
	熊野	熊野市	383.34	152.56			34.86	9.52		36.72			30.09	52.15			67.44	27,565	29%	
		御浜町	26.58	13.11			1.45										12.02	1,847	5%	
		紀宝町	43.82	20.79			0.75										4.00	3,189	13%	
紀南計	453.74	186.46			37.06	9.52		36.72			48.37	52.15			83.46	32,601	26%			
尾鷲熊野計	774.91	351.75			40.88	13.28		65.56			65.08	52.15	45.21	5.00	136.00	52,536	23%			

注:①森林環境保全整備事業には農業用水関連特定森林整備事業、漁場保全関連特定森林整備事業、森林再生Co2吸収量確保対策事業を含む。②森林環境創造事業には森林環境創造事業(市町タイプ)を含む。③市町単独事業には美しい森林づくり基金整備交付金事業を含む。④国補非公共には森林整備加速化・林業再生基金事業、条件不利森林公的整備緊急特別対策事業、林業・木材産業成長産業化促進対策事業、原木安定供給促進事業を含む。

5. 林 道

治山林道課

(1)林道事業実績

①林道開設事業実績

区分	年度	公 共 事 業											
		森林環境保全整備		森林居住環境整備		道整備交付金		農山漁村地域整備交付金		地域自主戦略交付金		県単林道	
		延長	事業費	延長	事業費	延長	事業費	延長	事業費	延長	事業費	延長	事業費
県計	H25	0	0	0	0	1,921	445,938	58	12,140	442	27,040	206	5,659
	H26	320	40,180	0	0	533	140,000	776	274,962	0	0	0	0
	H27	0	2,000	0	0	2,672	491,349	354	127,053	0	0	0	0
	H28	200	33,000	0	0	2,864	372,510	224	145,588	0	0	0	0
	H29	102	10,000	323	9,998	1,623	187,274	259	105,792	0	0	0	0
	H30	81	27,472	0	0	1,644	180,552	326	87,905	0	0	0	0
	R1	59	59,130	0	0	1,446	195,458	357	35,001	0	0	0	0
事務所	四日市												
	津					321	40,001						
	松阪	59	53,530			415	109,066						
	伊勢					553	41,340						
	伊賀												
	尾鷲					157	5,051						
	熊野	0	5,600					357	35,001				

②林道改良、舗装事業実績

区分	年度	改 良											
		国 補		県 単		道整備交付金		森林居住環境整備		農山漁村地域整備交付金		地域自主戦略交付金	
		延長	事業費	延長	事業費	延長	事業費	延長	事業費	延長	事業費	延長	事業費
県計	H25	0	1,995	0	0	0	0	0	0	0	0	0	0
	H26	0	0	0	0	274	12,000	0	0	103	19,100	0	0
	H27	149	59,999	0	0	0	0	0	0	0	0	0	0
	H28	59	6,000	0	0	0	0	0	0	28	24,500	0	0
	H29	0	0	0	0	0	10,900	0	0	112	28,000	0	0
	H30	0	0	97	2,794	0	45,860	0	0	90	31,169	0	0
	R1	208	26,494	113	3,602	0	13,830	0	0	22	8,000	0	0
事務所	四日市	89	6,100	105	1,100								
	津												
	松阪												
	伊勢			8	2,502								
	伊賀												
	尾鷲					0	13,830						
	熊野	119	20,394							22	8,000		

単位:m、千円

計		非 公 共 事 業						合計		累計延長	林道密度
		林構事業		その他		計					
延長	事業費	延長	事業費	延長	事業費	延長	事業費	延長	事業費		
2,627	490,777	0	0	0	0	0	0	2,627	490,777	1,672,651	4.8
1,629	455,142	0	0	0	0	0	0	1,629	455,142	1,677,239	4.8
3,026	620,402	0	0	0	0	0	0	3,026	620,402	1,676,617	4.8
3,288	551,098	0	0	0	0	0	0	3,288	551,098	1,690,307	4.8
2,307	313,064	0	0	0	0	0	0	2,307	313,064	1,682,656	4.8
2,051	295,929	0	0	0	0	0	0	2,051	295,929	1,685,740	4.8
1,862	289,589	0	0	0	0	0	0	1,862	289,589	1,688,432	4.8
0	0					0	0	0	0		
321	40,001					0	0	321	40,001		
474	162,596					0	0	474	162,596		
553	41,340					0	0	553	41,340		
0	0					0	0	0	0		
157	5,051					0	0	157	5,051		
357	40,601					0	0	357	40,601		

単位:m、千円

計		舗 装									
		国 補		県 単		林 構		その他		計	
延長	事業費	延長	事業費	延長	事業費	延長	事業費	延長	事業費	延長	事業費
0	1,995	1,429	28,783	1,402	17,903	0	0	811	47,945	3,642	94,631
377	31,100	460	10,000	0	0	0	0	0	0	460	10,000
		841	14,000	763	12,800	0	0	0	0	1,604	26,800
87	30,500	700	14,636	398	5,400	0	0	0	0	1,098	20,036
112	38,900	2,128	43,456	106	1,800	0	0	2,340	42,989	4,574	88,245
187	79,823	342	7,551	292	7,328	0	0	0	0	634	14,879
343	51,926	3,082	12,870	0	0	0	0	0	0	3,082	12,870
194	7,200	2,800	5,310							2,800	5,310
0	0									0	0
0	0									0	0
8	2,502									0	0
0	0									0	0
0	13,830									0	0
141	28,394	282	7,560							282	7,560

③作業道開設実績(補助事業)

区分	事業区分 年度	林 構		造 林		間 伐		県 単	
		延長	事業費	延長	事業費	延長	事業費	延長	事業費
年度別 県計	H25	0	0	29,736	108,534	0	0	3,919	5,997
	H26	0	0	70,113	104,161	0	0	6,242	11,113
	H27	0	0	48,778	158,232	0	0	3,093	5,827
	H28	0	0	47,465	156,166	0	0	3,194	11,266
	H29	0	0	28,443	106,397	0	0	1,565	3,164
	H30	0	0	41,465	158,747	0	0	239	698
	R1	0	0	35,422	154,433	0	0	592	1,750
事務所	四日市			3,634	10,149				
	津			6,112	16,486				
	松阪			14,020	67,521			592	1,750
	伊勢			6,064	24,038				
	伊賀								
	尾鷲			2,280	12,191				
	熊野			3,312	24,048				

④林道災害復旧事業実績

区分	災害年 事務所・年度	24 災		25 災		26 災		27 災		
		件数	事業費	件数	事業費	件数	事業費	件数	事業費	
査 定	総 数	37	491,469	42	284,953	66	1,129,876	40	426,732	
	事務所	四日市	4	14,844	5	47,491	12	54,014		
		津	11	49,092	7	30,494	17	105,887		
		松阪	9	351,790	5	47,951	14	856,901	26	317,623
		伊勢					3	16,714	3	4,937
		伊賀	9	25,794	22	152,121	11	65,935		
		尾鷲							1	55,820
熊野	4	49,949	3	6,896	9	30,425	10	48,352		
実 績	年度別 県計	24	31	239,945						
		25	5	241,850	4	221,265				
		26	1	54,438	29	167,517	24	419,286		
		27			6	165,528	40	542,846	13	121,010
		28			3	13,500	2	8,150	26	245,552
		29							1	4,984
		30								
		元								

単位:m、千円

基幹作業道		そ の 他		計		事業区分 年度
延長	事業費	延長	事業費	延長	事業費	
0	0	58,678	99,973	92,333	214,504	25
0	0	24,431	100,332	100,786	215,606	26
0	0	30,313	91,840	82,184	255,899	27
0	0	25,464	52,117	76,123	219,549	28
0	0	38,090	76,929	68,098	186,490	29
0	0	40,974	64,103	82,678	223,548	30
0	0	24,440	62,250	60,454	218,433	R1
				3,634	10,149	四日市
		8,276	13,894	14,388	30,380	津
		11,774	37,344	26,386	106,615	松阪
		4,120	9,571	10,184	33,609	伊勢
				0	0	伊賀
				2,280	12,191	尾鷲
		270	1,441	3,582	25,489	熊野

※ 延長は、完成延長 事業費は、当年度分事業費とする

単位:件、千円

28 災		29 災		30 災		元 災		災害年 事務所・年度
件数	事業費	件数	事業費	件数	事業費	件数	事業費	
17	64,841	42	477,500	13	136,628	17	85,593	総 数
8	9,411	2	7,697	2	11,824	7	20,862	四日市
		2	14,441					津
		10	150,535	6	87,473	1	11,284	松阪
1	2,135	13	204,175			4	18,526	伊勢
3	8,983	2	9,855	2	21,147			伊賀
1	14,463					3	31,388	尾鷲
4	29,849	13	90,797	3	16,184	2	3,533	熊野
								24
								25
								26
								27
6	31,872							28
10	13,833	2	37,592					29
1	1,494	38	299,824	6	51,963			30
		2	125,957	6	77,039	6	30,632	R1

※ 件数は、完成件数 事業費は、当年度分事業費とする

(2) 林内道路現況(令和元年度末現在)

計 画 区	事 務 所	市町名	民有林 面積	自 動 車 道										軽 車				
				幅員 3.0m以内		幅員 3.0m～3.6m未満		幅員 3.6m～5.0m未満		幅員 5.0m以上		計		密度	舗装 延長	路線数	延長	
				路線数	延長	路線数	延長	路線数	延長	路線数	延長	路線数	延長					
		県 計	348,833	3	4,504	516	637,584	449	927,058	24	119,286	992	1,688,432	4.8	852,871	216	232,147	
北 伊 勢	四 日 市	四日市市	2,557			1	683	2	925			3	1,608	0.6	481			
		桑名市	2,934					2	5,262			2	5,262	1.8	3,600	2	4,903	
		鈴鹿市	3,408					2	6,000			2	6,000	1.8	4,877			
		亀山市	11,681	0	880	13	12,906	20	26,315	1	8,625	34	48,726	4.2	32,609	15	16,361	
		いなべ市	11,739			20	27,826	22	27,372	1	340	43	55,538	4.7	16,093	14	27,084	
		木曾岬町	0									0	0	0.0				
		東員町	177									0	0	0.0				
		菰野町	5,273			0	713	6	11,242	1	1,031	7	12,986	2.5	7,861	1	1,120	
		朝日町	63									0	0	0.0				
		川越町	0									0	0	0.0				
		計	37,832	0	880	34	42,128	54	77,116	3	9,996	91	130,120	3.4	65,521	32	49,468	
	津	津市	40,820	0	0	115	135,787	35	68,845	3	12,812	153	217,444	5.3	62,026	24	32,056	
計		40,820	0	0	115	135,787	35	68,845	3	12,812	153	217,444	5.3	62,026	24	32,056		
南 伊 勢	松 阪	松阪市	41,341			89	115,506	54	121,549			143	237,055	5.7	145,160	17	20,862	
		多気町	5,915			13	7,410	1	1,075			14	8,485	1.4	6,458			
		明和町	311									0	0	0.0				
		大台町	27,942			34	42,330	55	90,297	2	4,984	91	137,611	4.9	78,539			
		計	75,509	0	0	136	165,246	110	212,921	2	4,984	248	383,151	5.1	230,157	17	20,862	
	伊 勢	伊勢市	10,956			6	2,734					6	2,734	0.2	1,697	12	13,685	
		鳥羽市	7,484			1	1,082	2	4,341			3	5,423	0.7		2	1,431	
		志摩市	9,102			4	5,298	6	11,098	2	2,716	12	19,112	2.1	7,927	11	3,985	
		玉城町	1,259			4	2,110	3	2,525			7	4,635	3.7	827	3	2,294	
		南伊勢町	20,430			15	14,411	11	19,574	1	8,632	27	42,617	2.1	27,781	5	3,995	
		大紀町	20,406	3	2,494	25	30,608	55	97,156	7	14,822	90	145,080	7.1	80,845	2	3,144	
		度会町	11,410			25	34,032	15	46,803			40	80,835	7.1	45,510	8	4,070	
		計	81,047	3	2,494	80	90,275	92	181,497	10	26,170	185	300,436	3.7	164,587	43	32,604	
	伊 賀	伊 賀	伊賀市	32,599	0	1,130	54	66,221	27	41,673	5	31,121	86	140,145	4.3	59,345	96	91,720
			名張市	6,835			11	18,898	4	8,335			15	27,233	4.0	15,786		
計			39,434	0	1,130	65	85,119	31	50,008	5	31,121	101	167,378	4.2	75,131	96	91,720	
尾 鷲 熊 野	尾 鷲	尾鷲市	14,934			22	36,423	35	75,618			57	112,041	7.5	59,078			
		紀北町	18,009			51	63,712	48	89,883	1	9,709	100	163,304	9.1	36,334	2	2,034	
		計	32,943	0	0	73	100,135	83	165,501	1	9,709	157	275,345	8.4	95,412	2	2,034	
	熊 野	熊野市	29,622			11	16,074	37	124,797	1	24,257	49	165,128	5.6	112,137	2	3,403	
		御浜町	5,599			3	2,820	4	7,126	1	237	8	10,183	1.8	8,653			
		紀宝町	6,027					8	39,247			8	39,247	6.5	39,247			
計	41,248	0	0	14	18,894	49	171,170	2	24,494	65	214,558	5.2	160,037	2	3,403			

注1) 同一市・町で複数の幅員が存在する路線については、上位の幅員に路線数を計上しています。

注2) 複数の市・町にまたがり複数の管理主体が存在する路線については、それぞれの市・町単位で路線数を計上しています。

注3) 四捨五入の関係により、計が合わない場合があります。

(単位:ha, m, m/ha)

道		作業道						作業路		森林道		林内公道等		林内道路		市町名	
密度	舗装延長	幅員3.0m以上		幅員3.0m未満		計		密度	路線数	延長	路線数	延長	延長	密度	延長		密度
		路線数	延長	路線数	延長	路線数	延長										
0.7	20,378	1,575	1,161,464	267	171,259	1,842	1,332,723	3.8	897	524,781	3,947	3,778,083	3,567,486	10.2	7,345,569	21.1	県
0.0		2	667			2	667	0.3			5	2,275	49,095	19.2	51,370	20.1	四
1.7		1	1,046			1	1,046	0.4	1	6,066	6	17,277	23,036	7.9	40,313	13.7	桑
0.0		3	1,598			3	1,598	0.5			5	7,598	23,870	7.0	31,468	9.2	鈴
1.4		82	60,168	11	7,135	93	67,303	5.8	15	15,701	157	148,091	106,750	9.1	254,841	21.8	亀
2.3	400	4	1,687			4	1,687	0.1	1	985	62	85,294	111,865	9.5	197,159	16.8	い
0.0						0	0				0	0	0	0.0	0	0.0	木
0.0						0	0	0.0			0	0	2,814	15.9	2,814	15.9	東
0.2		9	3,503			9	3,503	0.7	1	456	18	18,065	48,352	9.2	66,417	12.6	菰
0.0						0	0	0.0			0	0	0	0.0	0	0.0	朝
0.0						0	0	0.0			0	0	0	0.0	0	0.0	川
1.3	400	101	68,669	11	7,135	112	75,804	2.0	18	23,208	253	278,600	365,782	9.7	644,382	17.0	計
0.8	5,898	283	174,540	1	495	284	175,035	4.3	78	52,959	539	477,494	575,254	14.1	1,052,748	25.8	津
0.8	5,898	283	174,540	1	495	284	175,035	4.3	78	52,959	539	477,494	575,254	14.1	1,052,748	25.8	計
0.5	360	272	207,236	88	30,541	360	237,777	5.8	475	278,013	995	773,707	204,742	5.0	978,449	23.7	松
0.0		19	7,449			19	7,449	1.3	19	7,989	52	23,923	76,327	12.9	100,250	16.9	多
0.0						0	0	0.0			0	0	0	0.0	0	0.0	明
0.0		161	160,479	5	4,302	166	164,781	5.9	71	27,694	328	330,086	123,753	4.4	453,839	16.2	大
0.3	360	452	375,164	93	34,843	545	410,007	5.4	565	313,696	1,375	1,127,716	404,822	5.4	1,532,538	20.3	計
1.2	8,196	52	168,505	5	3,850	57	172,355	15.7	6	5,659	81	194,433	89,331	8.2	283,764	25.9	伊
0.2		1	260			1	260	0.0			6	7,114	135,746	18.1	142,860	19.1	鳥
0.4		9	2,979			9	2,979	0.3			32	26,076	110,076	12.1	136,152	15.0	志
1.8						0	0	0.0	1	1,920	11	8,849	12,788	10.2	21,637	17.2	玉
0.2		26	12,437	2	1,150	28	13,587	0.7	4	2,848	64	63,047	242,351	11.9	305,398	14.9	南
0.2		250	109,518	1	240	251	109,758	5.4	18	5,627	361	263,609	188,831	9.3	452,440	22.2	大
0.4	100	110	84,646	4	3,353	114	87,999	7.7	28	13,122	190	186,026	97,832	8.6	283,858	24.9	度
0.4	8,296	448	378,345	12	8,593	460	386,938	4.8	57	29,176	745	749,154	876,955	10.8	1,626,109	20.1	計
2.8	4,023	39	20,007	116	89,107	155	109,114	3.3	119	61,795	456	402,774	567,993	17.4	970,767	29.8	賀
0.0		12	9,304	13	10,981	25	20,285	3.0	7	5,014	47	52,532	156,153	22.8	208,685	30.5	名
2.3	4,023	51	29,311	129	100,088	180	129,399	3.3	126	66,809	503	455,306	724,146	18.4	1,179,452	29.9	計
0.0		36	20,062			36	20,062	1.3	4	753	97	132,856	137,832	9.2	270,688	18.1	尾
0.1		132	70,340	2	2,650	134	72,990	4.1	10	3,478	246	241,806	176,813	9.8	418,619	23.2	紀
0.1	0	168	90,402	2	2,650	170	93,052	2.8	14	4,231	343	374,662	314,645	9.6	689,307	20.9	計
0.1	1,401	54	35,303	3	1,433	57	36,736	1.2	18	15,501	126	220,768	199,159	6.7	419,927	14.2	熊
0.0		8	2,628	5	7,942	13	10,570	1.9	5	6,733	26	27,486	43,106	7.7	70,592	12.6	御
0.0		10	7,102	11	8,080	21	15,182	2.5	16	12,468	45	66,897	63,617	10.6	130,514	21.7	宝
0.1	1,401	72	45,033	19	17,455	91	62,488	1.5	39	34,702	197	315,151	305,882	7.4	621,033	15.1	計

6. 森 林 組 合

森林・林業経営課

(1) 森林組合連合会構成と主要事業の実績

① 構成

所在地	電話番号	会長名	役員数					職	
			総数	常勤理事	非常勤理事	監事	職員兼理事	総数	常勤職員
津市桜橋一丁目 104番地	059-227-7355(代)	上田 和久	12	1	7	3	1	16	9

② 主要事業の実績

年度	指導部門			販売部門				山行苗木 (千本)
	収益	費用	損益	小径木 取扱総数 (本)	収益	費用	損益	
H23	11,750	11,012	738	5,059	137,854	117,641	20,213	70
H24	11,032	10,415	617	5,763	120,657	100,279	20,378	67
H25	9,793	9,842	△ 49	10,256	181,942	150,831	31,111	229
H26	9,117	8,942	175	4,751	139,225	116,035	23,190	89
H27	7,789	8,551	△ 762	4,664	72,118	60,089	12,029	118
H28	8,811	5,597	3,214	8,979	69,230	59,360	9,870	120
H29	8,275	8,632	△ 357	4,503	56,610	47,481	9,129	125
H30	9,154	9,947	△ 793	4,883	56,102	50,225	5,877	106
R1	7,724	9,040	△ 1,316	2,327	32,086	27,478	4,608	70

年度	森林整備・利用・福利厚生部門					金		
	森林国営保険		収益	費用	損益	公庫資金		中金 件数
	期 末 件数	保 険 料				件数	金額	
H23	356	21,238	132,572	72,898	59,674	-	-	-
H24	340	23,739	77,535	40,854	36,681	-	-	-
H25	297	19,487	152,628	94,621	58,007	-	-	-
H26	227	16,492	137,893	81,435	56,458	-	-	-
H27	177	13,529	124,692	77,948	46,744	-	-	-
H28	190	12,476	147,626	92,176	55,450	-	-	-
H29	183	11,809	88,309	58,206	30,103	-	-	-
H30	179	10,522	113,554	68,730	44,824	-	-	-
R1	181	11,610	114,133	78,352	35,781	-	-	-

(令和2年3月31日現在)

単位:人:千円

員 数		会 員 数				出 資 金			設立登記年月日
顧問	嘱託	総数	正会員		准会員	総口数	払 込 済 出 資 額	一会員平均 払込額	
			森林組合	生産組合					
-	7	11	10	1	-	19,790	98,950	8,995	S16.11.10

単位:千円

購 買 部 門					
主 な 取 扱 品 目			収 益	費 用	損 益
肥 料 (袋)	薬 剤 等 (千円)	チェーンオイル (ℓ)			
-	1,446	14,882	30,431	27,677	2,754
-	2,055	6,704	24,196	21,834	2,362
-	874	11,262	38,967	36,476	2,491
-	1,727	9,076	27,162	24,750	2,412
-	1,534	8,930	31,970	29,280	2,690
-	1,377	13,122	36,219	33,091	3,128
-	1,241	12,110	39,130	36,347	2,783
-	1,148	11,276	32,882	30,400	2,482
-	951	13,718	36,381	34,502	1,879

単位:件:千円

融 部 門					
資 金	そ の 他 資 金		収 益	費 用	損 益
金 額	件 数	金 額			
-	5	205,000	3,364	2,423	941
-	6	225,000	3,464	2,491	973
-	4	95,000	1,838	1,337	501
-	1	30,000	690	486	204
-	-	-	77	53	24
-	-	-	7	8	△ 1
-	-	-	299	5	294
-	-	-	26	9	17
-	-	-	17	2	15

森林・林業経営課資料

(2) 森林組合構成

所 管	組 合 名	組 合 数	役員数(人)				職員数(人)			組合員数(人)		
			理事		監事	合計	専従	兼務	合計	地区内	地区外	合計
			常勤	非常勤								
県計	H23	11	11	120	31	162	160	0	160	17,614	2,898	20,513
	H24	10	8	118	27	153	153	0	153	17,636	2,614	20,250
	H25	10	8	114	27	150	173	0	173	17,408	2,864	20,272
	H26	10	9	114	28	151	194	0	194	17,253	2,995	20,248
	H27	10	9	112	29	150	162	0	162	17,121	3,050	20,171
	H28	10	11	111	29	151	151	0	151	17,006	3,103	20,109
	H29	10	13	109	29	151	147	0	147	16,908	3,135	20,043
	H30	10	13	101	28	142	186	0	186	16,862	3,122	19,984
	R1	10	11	107	29	147	151	0	151	16,760	3,120	19,880
四日市	石 樽		0	5	2	7	1	0	1	801	0	801
	鈴 鹿		1	13	3	17	4	0	4	1,193	405	1,598
津	中 勢		1	10	3	14	54	0	54	2,632	535	3,167
松阪	宮 川		2	11	3	16	13	0	13	1,300	308	1,608
	松阪飯南		1	13	4	18	31	0	31	1,640	233	1,873
伊勢	大 紀		2	11	3	16	5	0	5	1,331	563	1,894
	いせしま		1	18	3	22	13	0	13	2,856	163	3,019
伊賀	伊 賀		1	9	3	13	8	0	8	2,753	286	3,039
尾鷲	お わ せ		1	9	3	13	12	0	12	774	96	870
熊野	三重くまの		1	8	2	11	10	0	10	1,480	531	2,011

(令和2年3月31日現在)

組合員所有森林面積(ha)			払込済 出資金 (千円)	作業班員数(人)				設立登記年月日
地区内	地区外	合計		伐出	造林	その他	合計	
132,228	32,569	164,797	853,576	41	367	118	526	臨時雇用も含む
130,156	32,286	162,442	847,960	58	278	115	451	〃
129,818	32,195	162,013	848,726	82	240	150	472	〃
130,967	32,743	163,710	844,278	72	216	115	403	〃
131,155	32,755	163,910	841,822	69	160	100	329	〃
131,075	32,793	163,868	838,945	80	124	87	291	〃
130,979	32,836	163,815	834,569	74	100	110	284	〃
130,863	32,892	163,755	832,832	66	119	111	296	〃
130,844	32,792	163,636	837,032	80	114	95	289	〃
1,116	7	1,123	81	0	0	0	0	S27.07.12
4,921	3,135	8,056	48,538	3	11	0	14	H04.02.01
26,519	2,642	29,161	99,270	20	0	3	23	S47.06.30
15,416	6,994	22,410	122,282	5	7	15	27	H04.04.01
18,956	6,435	25,391	200,465	8	38	52	98	H13.04.02
7,342	2,748	10,090	61,854	11	15	6	32	H03.03.29
27,266	1,094	28,360	67,033	5	7	3	15	H06.04.01
5,901	1,001	6,902	55,394	3	5	14	22	H08.04.01
8,422	1,127	9,549	81,005	6	14	2	22	H08.04.01
14,985	7,609	22,594	101,110	19	17	0	36	H24.04.02

令和元年度森林組合一斉調査資料

(3) 事業の実績

(その1)

区分	指導部門						販売事業					
	賦課金		補助金		その他の実費収入		立木取扱量		木材取扱量		組合数	販売高計
	組合数	金額	組合数	金額	組合数	金額	組合数	数量	組合数	数量		
		千円		千円		千円		m ³		m ³		千円
H23	2	25,978	6	21,712	4	4,792	0	0	5	19,525	7	240,615
H24	2	25,864	6	17,980	3	5,755	0	0	6	22,102	7	243,563
H25	2	22,952	6	26,720	4	6,883	0	0	5	17,342	7	261,323
H26	2	14,761	6	29,693	4	3,576	0	0	6	18,907	8	300,318
H27	3	15,387	6	22,312	4	1,155	0	0	5	24,263	7	284,477
H28	2	6,285	6	22,691	4	3,203	0	0	5	22,851	7	249,942
H29	1	3,614	6	21,603	5	3,432	0	0	5	24,600	7	298,260
H30	0	0	6	15,525	5	3,339	1	7	4	25,156	7	325,046
R1	0	0	6	19,259	5	2,562	0	0	4	15,217	6	202,021
四日市	0	0	1	1,967	0	0	0	0	1	15	1	1,867
石榑	0	0	0	0	0	0	0	0	0	0	0	0
鈴鹿	0	0	1	1,967	0	0	0	0	1	15	1	1,867
津	0	0	1	2,435	1	842	0	0	1	429	1	26,926
松阪	0	0	1	1,154	2	460	0	0	1	13,136	1	148,089
宮川	0	0	1	1,154	1	236	0	0	0	0	0	0
松森	0	0	0	0	1	224	0	0	1	13,136	1	148,089
伊勢	0	0	2	10,694	1	1,120	0	0	1	1,637	1	24,312
大紀	0	0	1	4,162	0	0	0	0	0	0	0	0
いせしま	0	0	1	6,532	1	1,120	0	0	1	1,637	1	24,312
伊賀	0	0	0	0	0	0	0	0	0	0	1	27
尾鷲	0	0	1	3,009	0	0	0	0	0	0	0	0
熊野	0	0	0	0	1	140	0	0	0	0	1	800

(その2)

区分	購買部門						利用部門					
	購買事業						森林造成事業					
	主要取扱品目						新植 保育					
	山行苗木		肥料		組合数 販売高		新植		保育		組合数 取扱合計	
組合数	数量	組合数	数量	組合数	千円	組合数	面積	組合数	面積	組合数	千円	
	千本		kg				ha		ha			
H23	10	116	8	2,315	10	112,080	6	14	10	7,159	10	2,669,372
H24	9	109	6	2,160	9	147,480	5	39	9	3,601	9	1,948,699
H25	9	169	7	2,625	9	182,682	7	94	9	4,174	9	2,336,249
H26	9	112	5	1,815	9	142,857	7	115	9	3,274	9	2,434,151
H27	9	94	6	3,205	10	129,016	6	136	9	3,270	10	1,993,193
H28	9	91	5	2,690	9	120,423	6	50	9	2,869	9	2,254,581
H29	9	83	5	3,640	9	127,480	6	119	9	2,495	9	2,015,454
H30	9	109	5	3,065	9	155,950	7	105	9	2,167	9	1,879,963
R1	8	90	4	1,026	9	131,637	7	90	9	2,190	9	1,905,603
四日市	0	0	0	0	1	1,894	0	0	1	158	1	73,401
石榑	0	0	0	0	0	356	0	0	0	0	0	0
鈴鹿	0	0	0	0	1	1,538	0	0	1	158	1	73,401
津	1	34	1	270	1	72,214	1	14	1	360	1	451,440
松阪	2	21	2	360	2	24,722	2	18	2	599	2	403,905
宮川	1	20	1	315	1	15,127	1	3	1	254	1	250,910
松森	1	1	1	45	1	9,595	1	15	1	345	1	152,995
伊勢	2	3	1	396	2	8,912	2	29	2	360	2	336,359
大紀	1	1	1	396	1	2,174	1	24	1	176	1	165,468
いせしま	1	2	0	0	1	6,738	1	5	1	184	1	170,891
伊賀	1	2	0	0	1	2,145	0	0	1	214	1	124,674
尾鷲	1	29	0	0	1	7,139	1	10	1	180	1	177,019
熊野	1	1	0	0	1	14,611	1	19	1	319	1	338,805

(令和2年3月31日現在)

販 売 部 門									
林 産 事 業					加 工 事 業				
木材取扱量					製材品取扱量				
生産販売		受託生産							
組合数	数量	組合数	数量	組合数	販売高計	組合数	数量	組合数	販売高計
	m ³		m ³		千円		m ³		千円
7	24,711	3	12,525	7	402,304	4	14,710	7	1,131,738
7	28,093	3	21,994	7	576,119	4	14,836	7	1,032,909
6	19,113	3	10,273	7	347,059	4	14,503	7	1,062,434
6	23,381	3	12,199	7	450,148	4	16,975	6	1,078,979
6	29,098	3	12,152	7	504,664	4	15,074	6	908,126
6	45,550	3	10,935	7	433,866	3	6,626	6	866,315
6	49,372	4	19,139	8	807,051	3	8,109	6	915,336
6	49,351	3	12,189	8	684,055	3	10,761	6	950,624
7	48,172	3	11,628	8	675,702	3	8,759	6	891,418
1	1,690	0	0	1	25,556	0	0	0	0
0	0	0	0	0	0	0	0	0	0
1	1,690	0	0	1	25,556	0	0	0	0
1	18,397	0	0	1	164,118	1	176	1	44,703
1	5,217	1	7,312	2	149,358	1	8,419	2	829,509
1	5,217	0	0	1	53,650	1	8,419	1	263,646
0	0	1	7,312	1	95,708	0	0	1	565,863
2	11,054	1	408	2	132,041	0	0	0	0
1	10,487	1	408	1	121,104	0	0	0	0
1	567	0	0	1	10,937	0	0	0	0
0	0	0	0	0	0	0	0	1	3,959
1	11,751	0	0	1	160,031	1	164	1	13,179
1	63	1	3,908	1	44,598	0	0	1	68

金 融 部 門									
金 融 事 業									
利用及び 福利厚生事業		中金資金		公庫資金					
		組合数	期末貸付残高 千円	組合数	期末貸付残高 千円	組合数	期末貸付残高 千円	受取利息 千円	手数料等 千円
10	413,062	0	0	9	229,018	10	235,995	5,530	1,625
9	439,120	0	0	8	201,384	8	201,384	5,219	1,184
9	325,831	0	0	7	171,570	8	179,257	4,357	962
10	344,677	0	0	7	153,682	8	174,963	5,605	807
9	371,045	0	0	7	122,014	9	129,035	3,541	804
9	365,288	0	0	6	100,861	7	134,287	2,509	606
9	418,127	0	0	6	90,764	7	119,837	1,758	480
9	388,592	0	0	5	81,343	7	137,283	1,357	383
9	510,488	0	0	5	33,540	6	48,031	790	216
1	18,572	0	0	1	811	2	1,913	65	7
0	0	0	0	0	0	1	220	0	0
1	18,572	0	0	1	811	1	1,693	65	7
1	133,462	0	0	1	1,407	1	1,407	114	23
2	55,692	0	0	1	29,156	1	29,156	564	173
1	29,624	0	0	0	0	0	0	0	0
1	26,068	0	0	1	29,156	1	29,156	564	173
2	27,565	0	0	1	171	1	171	12	1
1	26,888	0	0	1	171	1	171	12	1
1	677	0	0	0	0	0	0	0	0
1	222,785	0	0	0	0	0	0	0	0
1	26,493	0	0	1	1,995	1	15,384	35	12
1	25,919	0	0	0	0	0	0	0	0

令和元年度森林組合一斉調査資料

(4) 生産森林組合構成

所管	組合名	組合数	役員数(人)				職員数(人)			組合員数(人)		
			理事		監事	合計	常勤	臨時	合計	地区内	地区外	合計
			常勤	非常勤								
県計	H23	57	0	379	119	498	10	8	18	12,072	535	12,607
	H24	57	0	383	118	501	10	8	18	11,516	534	12,050
	H25	57	0	360	114	474	10	9	19	10,628	518	11,146
	H26	56	0	326	106	432	10	9	19	9,521	570	10,091
	H27	55	0	347	110	457	9	6	15	10,340	507	10,847
	H28	54	0	328	105	433	12	4	16	10,068	527	10,595
	H29	53	0	322	101	423	11	6	17	9,520	661	10,181
	H30	50	0	297	92	389	11	6	17	8,807	631	9,438
R1	50	2	283	91	374	11	7	18	8,817	662	9,479	
四日市	川原一色		0	7	2	9	0	0	0	126	10	136
	小白瀬社		-	-	-	-	-	-	-	-	-	-
	東貝野		0	5	3	8	0	0	0	110	0	110
	瀬木		0	5	2	7	0	0	0	33	0	33
	阿下喜郷		0	13	2	15	1	1	2	531	0	531
	山七		0	7	2	9	0	0	0	485	0	485
	七大大字		0	12	4	16	1	0	1	801	0	801
	石樽四大字		-	-	-	-	-	-	-	-	-	-
	釈迦第一		0	11	2	13	1	0	1	128	0	128
	釈迦第二		0	10	2	12	1	0	1	183	0	183
	釈迦第三		0	10	2	12	1	0	1	379	0	379
	庄内		0	5	2	7	1	0	1	579	0	579
	両尾安坂山		0	7	3	10	0	0	0	442	0	442
	菰野		0	8	2	10	2	0	2	648	0	648
	小岐須		0	8	2	10	0	0	0	112	0	112
	池山		-	-	-	-	-	-	-	-	-	-
	南中津原		0	9	2	11	0	0	0	89	6	95
	塩崎		-	-	-	-	-	-	-	-	-	-
	西貝野		0	4	1	5	0	0	0	40	0	40
	下平		0	6	2	8	0	0	0	82	0	82
美鹿山		0	9	2	11	0	1	1	566	0	566	
津	南桂長野		0	5	1	6	0	0	0	63	4	67
	桂畑		0	4	1	5	0	0	0	48	0	48
	長野地区		-	-	-	-	-	-	-	-	-	-
松阪	飯盛		0	5	2	7	1	0	1	204	0	204
	大杉谷		0	7	3	10	0	0	0	133	0	133
	長ヶ		0	8	2	10	0	0	0	114	0	114
伊勢	一之瀬		0	5	2	7	0	0	0	273	0	273
	恵利原		0	8	3	11	0	1	1	131	1	132
	新桑		0	5	2	7	0	0	0	12	19	31
	南中村		0	7	2	9	0	0	0	84	0	84
	松尾		0	6	2	8	0	0	0	126	0	126
	野原		0	5	2	7	0	0	0	143	0	143
	五ヶ所浦		0	5	2	7	0	2	2	310	0	310
	相賀浦		0	3	2	5	0	0	0	185	125	310
	和井野		-	-	-	-	-	-	-	-	-	-
	坂井		0	3	2	5	0	0	0	31	0	31
	坂崎		0	7	2	9	0	1	1	91	12	103
	白木		0	5	2	7	0	0	0	28	5	33
伊賀	磯部山田		0	5	2	7	0	0	0	120	0	120
	檀山		0	5	2	7	0	0	0	163	0	163
	壬生野三ヶ字		2	11	4	17	0	0	0	405	35	440
	阿波		0	5	2	7	0	0	0	266	4	270
	布引		0	7	3	10	0	0	0	149	0	149
	音羽		0	6	2	8	0	0	0	37	0	37
尾鷲	石川		0	10	2	12	0	0	0	114	0	114
	九木浦		0	5	3	8	2	0	2	171	432	603
	三木浦		0	5	2	7	0	1	1	82	9	91

(令和2年3月31日現在)

払込済出資金 (千円)	現物出資 森林面積 (ha)	経営方法別森林面積(ha)				組合事業従事者数(総数)			設立登記 年月日
		所有林	分収林等	その他	合計	外業	事務	合計	
1,689,181	8,239	10,062	64	4,244	14,370	1,252	37	1,289	
1,684,463	8,257	10,062	64	4,227	14,353	1,237	36	1,273	
1,663,501	7,661	9,776	64	3,897	13,737	1,222	33	1,255	
1,619,284	6,386	9,634	64	3,610	13,308	884	31	915	
1,640,700	8,248	10,337	401	3,396	14,134	911	40	951	
1,624,391	7,199	9,767	280	3,401	13,448	1,026	41	1,067	
1,640,584	6,905	9,703	765	2,836	13,304	901	32	933	
1,535,422	5,392	8,747	401	2,959	12,107	727	36	763	
1,541,668	5,647	9,225	267	2,894	12,386	853	30	883	
26,840	100	266	0	24	290	0	0	0	S59.12.08
-	-	-	-	-	-	-	-	-	S61.07.21
-	-	-	-	-	-	-	-	-	S31.12.25
-	-	-	-	-	-	-	-	-	S31.01.07
130	0	36	0	18	54	0	0	0	S54.08.05
33	9	9	0	0	9	0	1	1	S44.12.19
499	0	13	0	60	73	75	1	76	S35.07.15
8,790	117	117	0	0	117	0	1	1	S31.12.03
8,090	0	853	0	0	853	20	1	21	S32.10.15
-	-	-	-	-	-	-	-	-	S45.04.01
7,744	88	78	0	10	88	0	1	1	S45.06.15
14,731	237	236	0	1	237	0	1	1	S45.06.15
8,246	69	156	0	6	162	0	1	1	S48.07.02
457	0	6	0	148	154	0	1	1	S31.02.01
884	0	5	0	50	55	0	0	0	S33.04.15
194,400	1,215	1,163	0	52	1,215	0	2	2	S49.03.02
1,120	0	539	0	107	646	112	0	112	S49.04.25
-	-	-	-	-	-	-	-	-	S49.12.18
4,750	172	150	0	22	172	55	0	55	S53.05.25
-	-	-	-	-	-	-	-	-	H01.10.24
6,000	8	68	0	55	123	4	1	5	H04.06.29
6,960	0	6	0	0	6	82	0	82	H06.03.23
3,466	20	23	0	0	23	48	1	49	H21.03.11
7,370	63	183	0	0	183	3	1	4	H01.11.02
6,160	93	93	0	0	93	0	0	0	S63.12.04
-	-	-	-	-	-	-	-	-	H01.11.12
612	0	2,105	0	1,327	3,432	0	1	1	S31.07.26
21,120	407	63	0	344	407	0	0	0	S33.08.18
23,100	88	88	0	0	88	0	1	1	H07.08.11
819	387	184	203	0	387	0	0	0	S34.12.28
133	79	79	0	0	79	0	1	1	S36.10.01
576	49	0	0	49	49	0	0	0	S38.02.15
23,230	246	165	0	351	516	0	0	0	S60.05.22
52,920	275	275	0	0	275	126	0	126	S61.07.10
765	288	288	0	0	288	0	0	0	S50.12.11
16,600	186	31	0	155	186	0	0	0	S52.10.19
12,230	140	138	0	2	140	0	1	1	S53.03.06
-	-	-	-	-	-	-	-	-	S57.06.23
9,900	34	29	5	0	34	0	1	1	H05.08.25
853,106	129	129	0	0	129	60	0	60	H09.01.21
8,010	29	29	0	0	29	18	1	19	H11.01.13
96,690	466	465	0	1	466	25	0	25	H11.12.14
9,392	354	304	0	50	354	158	5	163	S34.09.01
3,200	81	22	59	0	81	11	2	13	S38.09.30
32,400	0	228	0	3	231	0	0	0	S46.04.01
19,966	0	150	0	0	150	10	0	10	S45.09.08
490	11	11	0	0	11	0	0	0	S55.02.15
12,540	38	38	0	0	38	43	2	45	H03.04.01
12,629	3	238	0	59	297	3	2	5	S29.06.19
24,570	166	166	0	0	166	0	0	0	S55.08.04

令和元年度森林組合一斉調査資料

7. 担 手

森林・林業経営課

担
手

(1)市町別林業従事者

単位:人

森計 林画 林区	事 務 所	市町名	総数	15～19才	20～29才	30～39才	40～49才	50～59才	60才以上	男	女
		昭和55年	3,912	10	164	340	1,079	1,346	973	3,289	623
		昭和60年	3,547	11	135	302	660	1,448	991	3,063	484
		平成2年	2,718	7	79	175	351	987	1,119	2,360	358
		平成12年	1,672	7	80	132	226	359	868	1,450	222
		平成17年	1,047	4	58	113	141	209	522	902	145
		平成22年	1,255	8	123	220	215	260	429	1,109	146
		平成27年	1,016	8	85	165	213	207	338	905	111
北 伊 勢 森 林 計 画 区	四 日 市	四日市市	12		2	1	2	2	5	10	2
		桑名市	8				1	2	5	7	1
		鈴鹿市	9		2	2	2		3	9	
		亀山市	40		5	6	17	9	3	33	7
		いなべ市	24			5	6	4	9	17	7
		木曾岬町	0								
		東員町	1				1			1	
		菰野町	18			2	5	3	8	13	5
		朝日町	2						2	2	
		川越町	0								
		計	114	0	9	16	34	20	35	92	22
	津	津市	111	4	12	15	31	18	31	96	15
		計	111	4	12	15	31	18	31	96	15
	計	225	4	21	31	65	38	66	188	37	
南 伊 勢 森 林 計 画 区	松 阪	松阪市	196	1	14	31	33	41	76	178	18
		多気町	16			4	6	4	2	15	1
		明和町	6		3	1		1	1	3	3
		大台町	96		8	17	28	18	25	85	11
		計	314	1	25	53	67	64	104	281	33
	伊 勢	伊勢市	22	1	3	5	5	5	3	21	1
		鳥羽市	4				1		3	3	1
		志摩市	6		1	1	2	1	1	6	
		玉城町	7		1	3		2	1	7	
		南伊勢町	27		1		5	3	18	26	1
		度会町	34		5	2	8	9	10	29	5
		大紀町	69		8	10	9	11	31	66	3
	計	169	1	19	21	30	31	67	158	11	
	計	483	2	44	74	97	95	171	439	44	

森林計画区	事務所	市町名	総数	15～19才	20～29才	30～39才	40～49才	50～59才	60才以上	男	女
伊賀森林計画区	伊賀	名張市	25		1	1	6	9	8	21	4
		伊賀市	53	1	7	9	4	10	22	44	9
		計	78	1	8	10	10	19	30	65	13
尾鷲熊野森林計画区	尾鷲	尾鷲市	41		2	5	6	9	19	37	4
		紀北町	83	1	4	16	19	22	21	78	5
		計	124	1	6	21	25	31	40	115	9
	熊野	熊野市	66		3	16	9	16	22	61	5
		御浜町	14			6	3	4	1	13	1
		紀宝町	26		3	7	4	4	8	24	2
		計	106	0	6	29	16	24	31	98	8
	計		230	1	12	50	41	55	71	213	17

平成27年国勢調査

(2) 林業研究グループの推移

区 分	グループ数	会員数
平成26年	13	254
平成27年	13	241
平成28年	11	223
平成29年	11	206
平成30年	12	211
令和元年	8	161
四日市	1	22
津	2	69
松 阪	2	26
伊 勢	1	10
伊 賀	0	0
尾 鷲	1	12
熊 野	1	22

- ※① 三重県林業研究グループ連絡協議会会員のみ記載。
 ※② 区分欄(区域)は、農林(水産)事務所管内。

(3) 林業労働災害の状況

区 分	H26	H27	H28	H29	H30	R1
林業労働災害(人)	44	36	54	36	35	26
うち死亡災害(人)	0	0	3	1	1	1

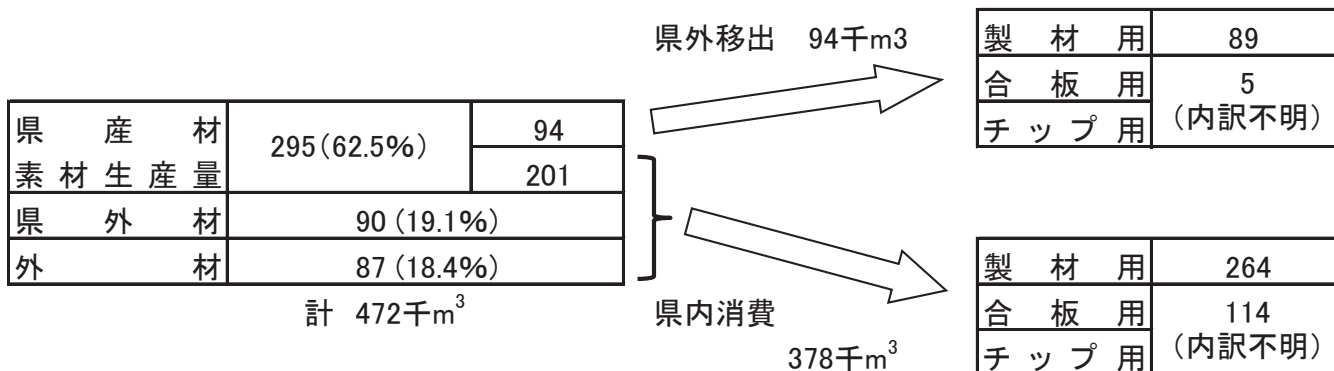
8. 林 産 物

森林・林業経営課

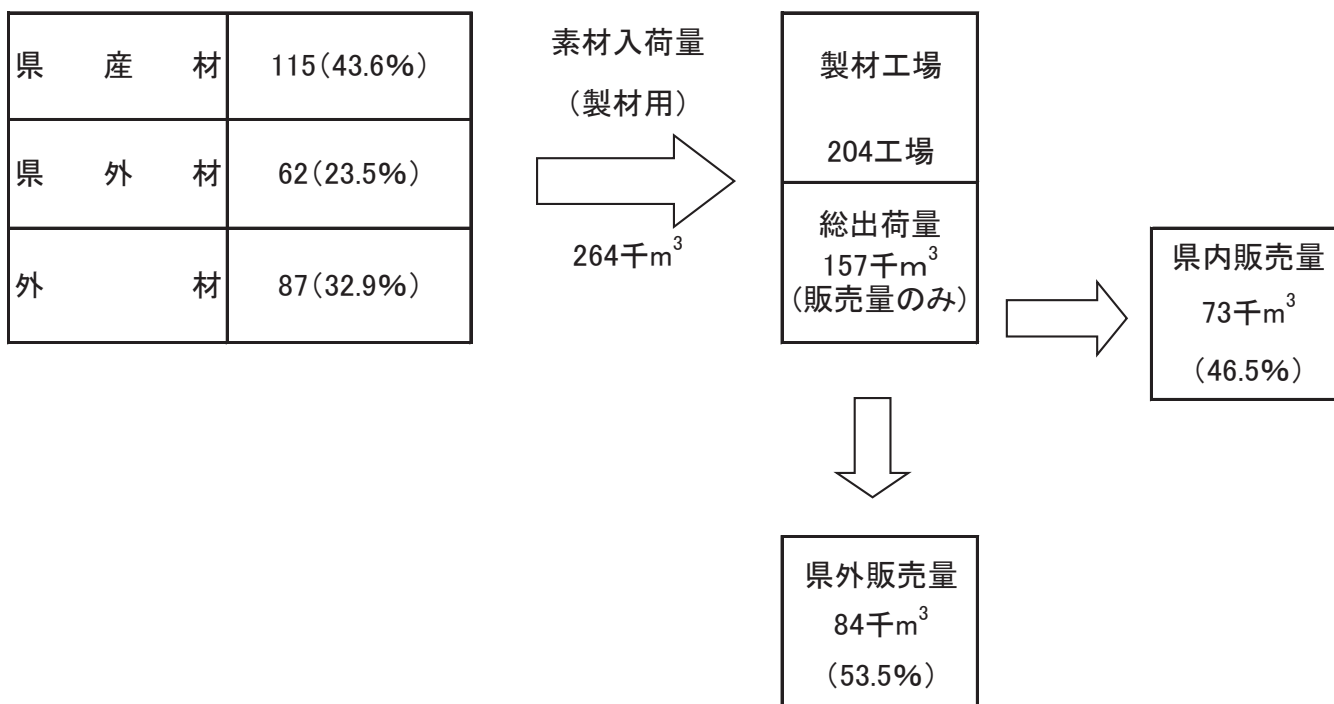
(1)木材需要状況 [H30年次]

①素材の流れ

単位:千m³



②製材製品の流れ



平成30年木材需給報告書

(2) 素材需給状況

単位: 千m³

区分 年次	供 給				県 内 需 要 量						県 外 移出等	県 内 自給率
	総数	県 内 生産量	他県材 入荷量	外 材 入荷量	総数	製材用	パルプ 用	合板用	チップ 用	その他		
H17	556	280	147	129	556	531	0	0	25	0	63	50%
H18	541	275	152	114	541	521		0	20		59	51%
H19	487	243	144	100	487	466		0	21		50	50%
H20	438	240	117	81	438	420		0	18		58	55%
H21	426	226	120	80	426	388		0	38		56	53%
H22	354	204	114	36	354	328		0	26		56	58%
H23	375	200	102	73	375	352		0	23		—	53%
H24	375	194	102	79	375	357		0	18		—	52%
H25	363	185	95	83	363	342		0	21		—	51%
H26	344	195	87	62	344	323		0	21		—	57%
H27	321	170	82	69	321	300		0	21		—	53%
H28	298	151	66	82	298	268		0	30		—	51%
H29	288	150	71	67	288	247		0	41		—	52%
H30	378	201	90	87	378	264		114(※)			—	53%
R1	350	197	115	38	350	208		142(※)			—	56%

※内訳不明

R元年木材統計

(3) 素材生産量

単位: 千m³

区分 年次	総 数	需 要 部 門 別			樹 種 別			
		製材用	合板用	木材チップ用	スギ	ヒノキ	マツ	その他
H17	343	321	0	22	155	167	11	10
H18	334	315	0	19	150	169	8	7
H19	293	271	1	21	135	144	5	9
H20	298	270	6	22	141	150	3	4
H21	282	238	5	39	131	138	2	11
H22	260	228	6	26	110	129	2	19
H23	268	237	9	22	120	135	1	12
H24	265	238	10	17	125	131	1	8
H25	258	234	8	16	127	123	3	5
H26	275	237	18	20	141	122	2	7
H27	227	202	8	17	114	105	1	7
H28	229	189	12	28	117	105	2	5
H29	245	202	6	37	126	106	3	10
H30	295	204	46	45	164	116	1	14
R1	292	184	58	50	146	133	1	12

R元年木材統計

(4)製材工場の概要

単位:千m³

年次	区分	工場数	出力数	従業員数	素材入荷量			製品出荷量
					総数	国産材	外材	
H17		466	28,017	1,943	531	402	129	367
H18		433	27,765	1,841	521	407	114	351
H19		389	25,692	1,665	466	366	100	308
H20		369	25,088	1,579	420	339	81	286
H21		345	27,916	1,404	388	310	78	238
H22		353	27,470	1,268	328	292	36	219
H23		335	25,686	1,204	352	279	73	227
H24		283	22,880	1,157	357	278	79	231
H25		253	20,927	1,110	342	270	72	223
H26		238	19,937	1,053	323	261	62	204
H27		226	18,449	989	300	231	69	186
H28		218	16,186	941	268	186	82	163
H29		211	15,324	—	247	180	67	154
H30		204	14,749	—	264	176	88	160
R1		195	13,542	—	208	(内訳不明)		138

R元年木材統計

(5)集成材・プレカット工場の現況

区分		プレカット工場	集成材工場
		工場数	工場数
事務所管内			
計	H23	11	5
	H24	12	5
	H25	12	5
	H26	12	5
	H27	12	4
	H28	12	3
	H29	12	3
	H30	11	4
	R1	11	2
四日市	農林事務所	3	0
津	農林水産事務所	0	0
松	農林事務所	4	1
伊勢	農林水産事務所	0	1
伊賀	農林事務所	3	0
尾鷲	農林水産事務所	1	0
熊野	農林事務所	0	0

森林・林業経営課資料

(6)チップ工場の現況

単位:千t

区分 年次	工場数	専業・兼業別工場数		生産量	生産内容	
		専業	兼業		素材	工場残材等
H17	80	9	71	68	21	47
H18	81	8	73	72	11	61
H19	74	8	66	62	11	51
H20	60	8	52	55	9	46
H21	63	4	59	78	16	62
H22	65	10	55	65	14	51
H23	62	6	56	61	11	50
H24	60	6	54	64	9	55
H25	59	6	53	52	10	42
H26	38	6	32	45	10	35
H27	54	6	48	48	9	39
H28	56	7	49	51	16	35
H29	51	7	44	59	20	39
H30	47	7	40	62	18	44
R1	47	6	41	64	22	42

R元年木材統計

(7)木材市売市場木材取扱数量

単位:千m³

区分 年次	市場数	素 材			製 材 品	
		取 扱 数 量			市場数	取扱数量
		総 計	県内材	県外材等		
H17	12	273	150	123	8	40
H18	12	256	143	113	8	47
H19	11	224	127	97	7	41
H20	11	226	139	87	7	38
H21	11	199	122	77	7	35
H22	11	212	136	76	6	34
H23	11	219	143	76	6	33
H24	11	212	133	79	7	35
H25	11	211	133	78	6	48
H26	11	223	133	90	6	30
H27	11	185	122	63	6	27
H28	11	188	117	71	5	26
H29	11	184	116	68	5	25
H30	11	206	136	70	5	24
R1	11	200	121	79	5	23

※取扱量は外材を含む

森林・林業経営課資料

(8) 特用林産物市町別生産量(平成31年1月～令和元年12月までの生産量)

品目	生椎茸			乾椎茸	ひらたけ	ぶなしめじ	はたけしめじ	なめこ	えのきたけ	ほんしめじ	ひめまつたけ	まつたけ	エリンギ	くり	水ワサビ	畑ワサビ	竹材	たけのこ	木炭			竹炭	粉炭	木酢液	竹酢液	ふき	うど	しきみ	さかき	じねんじょ			
	計	原木	菌床																計	白炭	黒炭												
	(t)	(t)	(t)																(t)	(t)	(t)												
区 分	H20	874.7	166.0	707.8	13.7	121.7	274.2	42.1	852.3	65.0	59.5	0.3	-	598.3	5.0	-	2.4	-	709.1	68	54	14	33	-	1,890	15,240	-	-	285.9	130.5	0.5		
	H21	938.3	117.4	820.9	13.1	108.1	313.9	38.7	862.6	65.0	100.2	-	-	646.8	-	0.8	2.0	-	528.3	80	50	30	15	-	3,605	10,526	-	-	296.5	92.8	2.0		
	H22	971.3	93	878.2	9.7	152.1	276.6	50.9	858.5	46.0	130.0	-	-	563.0	-	-	0.5	-	725.3	110	50	51	13	-	1,055	10,422	-	-	11.2	2.9	-		
	H23	843.0	112.0	730.2	10.3	120.9	204.3	43.2	803.6	46.0	143.6	-	-	535.6	-	0.3	-	-	305.7	91	57	34	5	-	100	4,040	-	-	25.8	5.2	-		
	H24	890.2	100.8	789.4	21.7	104.8	204.7	29.1	815.1	50.0	149.1	-	-	486.7	-	0.2	-	-	581.7	76.6	46.6	30.0	5	-	300	4,000	-	-	20.4	7.1	-		
	H25	910.2	94.5	815.7	22.2	69.3	304.3	35.1	800.7	50.2	157.2	-	-	423.2	-	0.2	-	-	323.0	75.2	44.9	30.3	0.1	-	530	200	-	-	18.1	7.3	-		
	H26	867.2	87.2	780.0	21.2	57.9	370.0	32.9	801.5	50.4	146.2	-	-	445.0	-	0.2	-	-	536.3	70.0	41.4	28.6	0.1	-	670	40	-	-	17.1	7.2	-		
	H27	710.2	87.5	622.7	20.4	46.2	505.4	23.9	847.4		36.8	-	-	454.0	-	0.3	-	-	379.6	34.4	30.4	2.8	0.1	-	760	50	0.1	-	12.9	15.1	-		
	H28	676.4	83.7	592.7	18.6	67.9	323.0	22.2	823.2	50.4	-	-	-	379.6	-	0.5	-	-	704.0	37.4	33.4	4.0	-	-	820	150	-	-	17.2	3.0	-		
	H29	732.9	57.7	675.2	16.4	124.6	340.0	53.4	827.7	45.0	-	-	-	358.4	-	0.5	-	-	227.1	55.1	51.4	3.7	-	-	200	20	-	-	12.4	1.0	-		
	H30	730.5	35.1	695.4	14.7	162.3	310.0	8.9	835.0	-	-	-	-	325.8	-	0.4	-	-	578.5	55.3	50.9	4.4	-	-	360	-	-	-	9.6	2.5	-		
R1	652.2	32.5	619.7	15.4	134.4	4.5	2.8	842.8	-	-	-	-	320.9	-	0.3	-	-	210.6	56.8	54.0	2.8	-	-	320	-	-	-	13.9	3.6	-			
四日市	桑名市	34.8		34.8															210.6														
	四日市市	31.2		31.2																													
	鈴鹿市	327.6		327.6	10.0																												
	亀山市																																
	いなべ市	73.6	4.0	69.6																													
	木曾岬町																																
	東員町																																
	菟野町																																
	朝日町																																
	川越町																																
	計	467.2	4.0	463.2	10.0															210.6													
津	津市	6.3		6.3																0.3		0.3											
	計	6.3		6.3																0.3		0.3											
松阪	松阪市	70.3	19.7	50.6	1.2	43.7	4.5	2.8	0.4																								
	多気町	0.7	0.7		3.5																2.0		2.0				120						
	明和町																																
	大台町																				0.5		0.5						6.0	0.3			
	計	71.0	20.4	50.6	4.7	43.7	4.5	2.8	0.4												2.5		2.5				120			6.0	0.3		
伊勢	伊勢市	0.4		0.4																													
	鳥羽市																																
	志摩市																				16.6		16.6				200						
	玉城町	4.6		4.6																													
	大紀町	5.2	5.2		0.5																												
	南伊勢町																				5.4		5.4										
	度会町																												7.9	3.3			
計	10.2	5.2	5.0	0.5																22.0		22.0				200			7.9	3.3			
伊賀	伊賀市	38.3	2.0	35.4	0.2	1.1			0.6																								
	名張市																																
	計	38.3	2.0	35.4	0.2	1.1			0.6																								
尾鷲	尾鷲市	28.9		28.9		89.6																											
	紀北町	29.5		29.5																	32.0		32.0										
	計	58.4		58.4		89.6															32.0		32.0										
熊野	熊野市	0.8		0.8																													
	御浜町																																
	紀宝町	0.1	0.1						841.8																								
	計	0.9	0.1	0.8					841.8																								

注1 生産量は、生産者等からの協力を得て、林業普及指導員が聞き取り等により把握。
 注2 生産者単位で、年間0.1t未満のきのこ類の生産量及び木炭・竹炭の0.5t未満の生産量は、計上していない。
 注3 本表は、県内産の主たる特用林産物、もしくは特徴のある特用林産物を計上している。
 注4 しきみ、さかきの生産量は平成22年次から単位を(t)に変更している。それ以前は(千束)。

9. 林業金融

森林・林業経営課

(1)日本政策金融公庫資金利用状況

年度	区分	造 林		林 道		林業経営育成		林業経営安定		林 業 施 設	
		件数	金 額	件数	金 額	件数	金 額	件数	金 額	件数	金 額
H22		2	7,300	0	0	0	0	0	0	0	0
H23		1	1,400	0	0	0	0	0	0	3	30,000
H24		1	1,000	0	0	0	0	0	0	0	0
H25		2	3,500	0	0	0	0	0	0	1	38,900
H26		2	5,400	0	0	0	0	0	0	1	800,000
H27		1	1,500	0	0	0	0	0	0	3	50,270
H28		2	3,900	0	0	0	0	0	0	0	0
H29		1	1,900	0	0	0	0	0	0	1	9,700
H30		1	1,800	0	0	0	0	0	0	4	231,780
R1		1	3,600	0	0	0	0	0	0	0	0

(2)林業・木材産業改善資金利用状況

年度・事務所	区分	新たな林業部門の経営開始		新たな木材産業部門の経営開始		林産物の新たな	
		件数	金 額	件数	金 額	件数	金
H22		0	0	0	0	0	
H23		0	0	0	0	1	
H24		0	0	0	0	1	
H25		0	0	0	0	0	
H26		0	0	0	0	0	
H27		0	0	0	0	0	
H28		0	0	0	0	0	
H29		0	0	0	0	1	
H30		0	0	0	0	1	
R1		0	0	0	0	0	
	四日市	0	0	0	0	0	
	津	0	0	0	0	0	
	松阪	0	0	0	0	0	
	伊勢	0	0	0	0	0	
	伊賀	0	0	0	0	0	
	尾鷲	0	0	0	0	0	
	熊野	0	0	0	0	0	

単位：件、千円

そ の 他		計	
件数	金 額	件数	金 額
1	26,000	3	33,300
0	0	4	31,400
0	0	1	1,000
0	0	3	42,400
0	0	3	805,400
0	0	4	51,770
0	0	2	3,900
0	0	2	11,600
6	517,356	11	750,936
5	123,950	6	127,550

森林・林業経営課資料

単位：件、千円

生産方式の導入	林産物の新たな販売方式の導入		安全衛生施設、福利厚生施設の導入		計	
額	件数	金 額	件数	金 額	件数	金 額
0	0	0	0	0	0	0
3,000	0	0	0	0	1	3,000
12,000	0	0	0	0	1	12,000
0	0	0	0	0	0	0
0	0	0	0	0	0	0
0	0	0	0	0	0	0
0	0	0	0	0	0	0
21,980	0	0	0	0	1	21,980
80,000	0	0	0	0	1	80,000
0	0	0	0	0	0	0
0	0	0	0	0	0	0
0	0	0	0	0	0	0
0	0	0	0	0	0	0
0	0	0	0	0	0	0
0	0	0	0	0	0	0
0	0	0	0	0	0	0
0	0	0	0	0	0	0

森林・林業経営課資料

(3) 木材産業等高度化推進資金利用状況

単位: 件、千円

区分 年度	預託額	融資枠	運転資金		設備資金		計	
			件数	金額	件数	金額	件数	金額
H21	367,323	1,385,950	37	1,183,600	0	0	37	1,183,600
H22	346,239	1,334,950	36	1,281,712	0	0	36	1,281,712
H23	334,742	1,288,962	31	1,189,616	0	0	31	1,189,616
H24	326,529	1,256,110	25	690,264	0	0	25	690,264
H25	327,772	1,261,082	25	697,558	0	0	25	697,558
H26	214,716	808,862	26	655,145	0	0	26	655,145
H27	350,000	1,299,995	25	615,300	0	0	25	615,300
H28	335,000	1,120,978	24	648,662	0	0	24	648,662
H29	191,261	650,202	21	622,845	0	0	21	622,845
H30	210,746	711,731	17	426,426	0	0	17	426,426
R1	212,410	646,875	17	411,783	0	0	17	411,783

森林・林業経営課資料

(4)農林中央金庫資金利用状況(平均融資残高)

単位:件、千円

年度	区分	運 転 資 金		設 備 資 金		計		備考
		件数	金額	森 林 担 保		件数	金額	
				件数	金額			
H22		13	305,000			13	305,000	
H23		18	525,000			18	525,000	
H24		19	515,000			19	515,000	
H25		16	420,000			16	420,000	
H26		7	142,000			7	142,000	
H27		1	30,000			1	30,000	
H28		0	0			0	0	
H29		0	0			0	0	
H30		0	0			0	0	
R1		0	0			0	0	

三重県森林組合連合会資料

(5)農林漁業信用基金(林業部門)の債務保証額

単位:件、千円

年度	区分	組 合		会 社		個 人		計
		件数	金額	件数	金額	件数	金額	
H22		9	365,512	36	1,071,950	11	82,436	44.34
H23		6	255,096	28	493,354	7	55,586	44.36
H24		5	184,632	23	366,458	6	52,236	44.41
H25		7	259,612	25	419,736	5	44,036	44.42
H26		11	468,625	21	243,776	5	41,706	45
H27		8	283,840	30	443,150	6	41,346	45
H28		5	260,000	23	395,318	6	45,622	45
H29		6	291,424	17	297,204	5	37,762	45
H30		4	231,000	17	448,510	7	42,402	45
R1		9	378,967	15	264,037	5	36,178	45

森林・林業経営課資料

10. 林 業 機 械

森林・林業経営課

(1) 林業機械保有状況(元年度)

区 分	形 式	年 度 別					管 内 別						
		H27	H28	H29	H30	R1	四日市	津	松阪	伊勢	伊賀	尾鷲	熊野
集 材 機	小型(～10ps)	212	198	197	175	168	3	67	64	8	19	4	3
	大型(10ps～)	157	152	150	129	110	7	9	46	7	5	10	26
軽 架 線	モノケーブル(単線循環)	104	102	102	94	92	1	13	66	5	3	3	1
ク レ ー ン	ホイールクレーン等	20	18	19	18	18	1	1	1	2	6	6	1
	クレーン付きトラック	94	92	90	92	78	3	23	30	8	11	1	2
グ ラ ッ プ ル	グラップルローダ	77	94	86	104	96	15	9	40	15	2	8	7
	グラップル付きトラック	12	12	12	13	12	0	0	0	3	8	0	1
林内作業車	運材車	191	139	142	142	146	5	19	41	9	68	0	4
自走式搬器		66	60	59	58	51	0	6	23	3	5	2	12
チェンソー		5,236	5,182	5,157	5,033	4,911	71	2,579	912	134	1,063	97	55
刈 払 機		4,590	4,579	4,573	4,575	4,552	56	3,046	173	105	1,082	64	26
動力枝打機	自動木登り式	225	222	222	220	204	1	80	21	5	91	3	3
	上記以外のもの	12	6	6	6	4	2	0	0	0	0	0	2
タワーヤーダ		11	10	10	11	12	0	1	2	0	0	6	3
スイングヤーダ		19	21	22	23	23	1	4	7	6	1	0	4
スキッダ		6	6	6	6	6	0	0	0	1	0	5	0
ハーベスタ		8	7	9	13	15	1	4	4	2	1	1	2
プロセッサ		18	17	18	21	21	2	3	11	2	0	0	3
フォワーダ		37	39	43	43	47	3	6	23	5	3	1	6
その他の高性能林業機械		3	3	5	5	6	2	0	2	1	1	0	0

(2) 林業機械保有区分(元年度)

区 分	形 式	総数	所 有 区 分							
			地方公共団体	学校	会社	森林組合	その他組合	研究機関	集落	個人
集 材 機	小型(～10ps)	168	0	0	17	11	2	2	0	136
	大型(10ps～)	110	0	0	49	11	0	0	0	50
軽 架 線	モノケーブル(単線循環)	92	0	0	6	4	1	1	0	80
ク レ ー ン	ホイールクレーン等	18	0	0	9	0	0	0	0	9
	クレーン付きトラック	78	0	0	11	7	2	0	0	58
グ ラ ッ プ ル	グラップルローダ	96	0	0	59	28	1	0	0	8
	グラップル付きトラック	12	0	0	3	1	1	0	0	7
林内作業車	運材車	146	0	1	26	16	3	0	0	100
自走式搬器		51	0	0	13	8	2	1	0	27
チェンソー		4,911	9	10	295	194	37	16	0	4,350
刈 払 機		4,552	6	6	165	136	29	12	0	4,198
動力枝打機	自動木登り式	204	0	0	7	4	2	0	0	191
	上記以外のもの	4	0	0	0	2	0	0	0	2
タワーヤーダ		12	0	0	10	2	0	0	0	0
スイングヤーダ		23	0	0	12	11	0	0	0	0
スキッダ		6	0	0	6	0	0	0	0	0
ハーベスタ		15	0	0	8	7	0	0	0	0
プロセッサ		21	0	0	11	10	0	0	0	0
フォワーダ		47	0	0	32	15	0	0	0	0
その他の高性能林業機械		6	0	0	5	1	0	0	0	0

11. 保 安 施 設

治山林道課

(1) 保安林種別面積（令和2年3月末現在）

区分	総数			水源かん養			土砂流出防備			
	総数	国有林	民有林	総数	国有林	民有林	総数	国有林	民有林	
	24年度	(10,527) 123,228	(1,511) 22,440	(9,016) 100,788	79,022	20,160	58,862	41,676	2,184	39,492
	25年度	(10,527) 123,236	(1,511) 22,315	(9,016) 100,921	78,956	20,035	58,921	41,750	2,184	39,566
	26年度	(10,527) 123,843	(1,511) 22,357	(9,016) 101,486	79,311	20,035	59,276	41,997	2,226	39,771
	27年度	(10,527) 125,109	(1,511) 22,349	(9,016) 102,760	80,183	20,027	60,156	42,391	2,226	40,165
	28年度	(10,527) 125,201	(1,511) 22,349	(9,016) 102,852	80,215	20,027	60,188	42,451	2,226	40,225
	29年度	(10,526) 125,404	(1,511) 22,349	(9,015) 103,055	80,288	20,027	60,261	42,581	2,226	40,355
	30年度	(10,526) 125,907	(1,511) 22,422	(9,015) 103,485	80,478	20,100	60,379	42,889	2,226	40,663
	元年度	(10,526) 126,149	(1,511) 22,421	(9,015) 103,728	80,628	20,100	60,528	42,981	2,226	40,755
四日市	四日市市	(252) 638	307	(252) 331				634	307	327
	桑名市	610	77	533	77	77		493		493
	鈴鹿市	1,494	174	1,320				1,485	174	1,311
	亀山市	(53) 4,355	328	(53) 4,027	1,408		1,408	2,936	328	2,609
	いなべ市	(1,395) 5,467	928	(1,395) 4,539	2,727	886	1,841	2,686	42	2,644
	木曾岬町									
	東員町	16		16				13		13
	菰野町	(1,781) 3,294	62	(1,781) 3,232	358	62	296	2,615		2,615
	朝日町	2		2						
	川越町									
	計	(3,481) 15,877	1,877	(3,481) 14,000	4,570	1,025	3,545	10,863	851	10,012
津	津市	(1,257) 11,433	603	(1,257) 10,829	7,665	603	7,061	3,548		3,548
	計	(1,257) 11,433	603	(1,257) 10,829	7,665	603	7,061	3,548		3,548
松阪	松阪市	(727) 16,621	1,451	(727) 15,170	11,140	994	10,147	5,467	457	5,010
	多気町	493		493	383		383	106		106
	明和町	33		33				15		15
	大台町	(2,174) 19,540	(1,430) 5,768	(744) 13,772	17,410	5,768	11,642	2,127		2,127
	計	(2,861) 36,686	(1,430) 7,218	(1,471) 29,468	28,933	6,761	22,172	7,714	457	7,257

単位：h a

土砂崩壊防備			防風			潮害防備			干害防備		
総数	国有林	民有林	総数	国有林	民有林	総数	国有林	民有林	総数	国有林	民有林
165	2	163	173	83	90	6		6	20		20
165	2	163	173	83	90	6		6	20		20
170	2	168	173	83	90	6		6	20		20
170	2	168	173	83	90	6		6	20		20
170	2	168	173	83	90	6		6	20		20
170	2	168	173	83	90	6		6	20		20
170	2	168	173	83	90	6		6	20		20
174	2	172	173	83	90	6		6	20		20
176	2	174	172	82	90	6		6	20		20
2		2									
3		3									
1		1	4		4	2		2			
4		4									
22		22									
2		2									
1		1									
35		35	4		4	2		2			
34		34	2		2						
34		34	2		2						
13		13							1		1
4		4									
			18		18						
3		3									
20		20	18		18				1		1

区 分		総 数			水 源 か ん 養			土 砂 流 出 防 備		
		総数	国有林	民有林	総数	国有林	民有林	総数	国有林	民有林
伊勢	伊勢市	(66) 219		(66) 219	89		89	105		105
	鳥羽市	(41) 1,109		(41) 1,109	647		647	369		369
	玉城町	4		4				1		1
	南伊勢町	(205) 4,064	79	(205) 3,985	2,956	79	2,877	937		937
	大紀町	(282) 8,830	1,118	(282) 7,712	6,748	1,118	5,629	1,829		1,829
	度会町	(229) 3,358		(229) 3,358	2,811		2,811	546		546
	志摩市	(94) 1,219		(94) 1,219	146		146	1,004		1,004
	計	(917) 18,805	1,197	(917) 17,607	13,397	1,197	12,199	4,791		4,791
伊賀	伊賀市	(1,032) 7,553	959	(1,032) 6,594	3,016	823	2,193	4,019	134	3,884
	名張市	(289) 576		(289) 576	319		319	225		225
	計	(1,321) 8,129	959	(1,321) 7,170	3,335	823	2,512	4,244	134	4,109
尾鷲	尾鷲市	(220) 8,978	2,812	(220) 6,165	5,668	2,108	3,560	3,043	704	2,339
	紀北町	(291) 14,641	4,507	(291) 10,134	9,460	4,487	4,973	4,981	20	4,961
	計	(511) 23,618	7,320	(511) 16,299	15,128	6,595	8,533	8,025	725	7,300
熊野	熊野市	(65) 10,665	(31) 3,195	(34) 7,470	6,970	3,094	3,876	3,550	59	3,491
	御浜町	(51) 433	(39) 39	(12) 394	269		269	122		122
	紀宝町	(22) 503	(11) 12	(11) 491	361		361	125		125
	計	(138) 11,601	(81) 3,246	(56) 8,355	7,600	3,094	4,506	3,797	59	3,738

土砂崩壊防備			防風			潮害防備			干害防備		
総数	国有林	民有林	総数	国有林	民有林	総数	国有林	民有林	総数	国有林	民有林
4		4	20		20						
4		4	18		18				1		1
20		20				1		1	18		18
1		1									
2		2									
			21		21	3		3			
31		31	59		59	4		4	19		19
9	2	7	2		2						
9	2	7	2		2						
8		8									
8		8									
36		36	33	31	2						
3		3	39	39	0						
1		1	15	12	3						
40		40	87	82	5						

区 分	防 火			魚 つ き			落 石 防 止			
	総数	国有林	民有林	総数	国有林	民有林	総数	国有林	民有林	
	24年度	13		13	637		637	25	11	14
	25年度	13		13	637		637	25	11	14
	26年度	13		13	637		637	25	11	14
	27年度	13		13	637		637	25	11	14
	28年度	13		13	637		637	25	11	14
	29年度	13	0	13	637		637	25	11	14
	30年度	13	0	13	637		637	25	11	14
	元年度	13	0	13	637		637	25	11	14
四 日 市	四日市市									
	桑名市									
	鈴鹿市									
	亀山市									
	いなべ市									
	木曾岬町									
	東員町									
	菰野町									
	朝日町									
	川越町									
	計									
津	津市									
	計									
松 阪	松阪市									
	多気町									
	明和町									
	大台町									
	計									

単位：h a

航 行 目 標			保 健			風 致		
総数	国有林	民有林	総数	国有林	民有林	総数	国有林	民有林
			(10,527)	(1,511)	(9,016)			
6		6	1,406		1,406	79		79
			(10,527)	(1,511)	(9,016)			
6		6	1,406		1,406	79		79
			(10,527)	(1,511)	(9,016)			
6		6	1,256		1,256	79		79
			(10,527)	(1,511)	(9,016)			
6		6	1,406		1,406	79		79
			(10,527)	(1,511)	(9,016)			
6		6	1,406		1,406	79		79
			(10,526)	(1,511)	(9,015)			
6		6	1,406		1,406	79		79
			(10,526)	(1,511)	(9,015)			
6		6	1,406		1,406	79		79
			(10,526)	(1,511)	(9,015)			
6		6	1,406		1,406	79		79
			(252)		(252)			
						2		2
						37		37
						2		2
			(53)		(53)			
						7		7
			(1,395)		(1,395)			
			28		28	4		4
						3		3
			(1,781)		(1,781)			
			318		318	1		1
						1		1
			(3,481)		(3,481)			
			346		346	57		57
			(1,257)		(1,257)			
			183		183	1		1
			(1,257)		(1,257)			
			183		183	1		1
			(727)		(727)			
			(2,174)	(1,430)	(744)			
			(2,901)	(1,430)	(1,471)			

区 分		防 火			魚 つ き			落 石 防 止		
		総数	国有林	民有林	総数	国有林	民有林	総数	国有林	民有林
伊勢	伊勢市									
	鳥羽市				62		62	1		1
	玉城町									
	南伊勢町				121		121	11		11
	大紀町				56		56			
	度会町									
	志摩市				28		28			
	計				267		267	12		12
伊賀	伊賀市									
	名張市									
	計									
尾鷲	尾鷲市	7	0	7	210		210			
	紀北町	6		6	96		96	2		2
	計	13	0	13	306		306	2		2
熊野	熊野市				64		64	11	11	
	御浜町									
	紀宝町									
	計				64		64	11	11	

(注) ()書は兼種で外数。

航 行 目 標			保 健			風 致		
総数	国有林	民有林	総数	国有林	民有林	総数	国有林	民有林
			(66)		(66)			
			1		1			
6		6	(41)		(41)	1		1
			3		3			
			(205)		(205)			
			(282)		(282)			
			197		197			
			(229)		(229)			
			(94)		(94)			
			17		17			
6		6	(917)		(917)	1		1
			218		218			
			(1,032)		(1,032)			
			503		503	5		5
			(289)		(289)			
			19		19	13		13
			(1,321)		(1,321)			
			522		522	18		18
			(220)		(220)			
			48		48	1		1
			(291)		(291)			
			88		88			
			(511)		(511)			
			136		136	1		1
			(65)	(31)	(34)			
			1		1			
			(51)	(39)	(12)			
			(22)	(11)	(11)			
						1		1
			(138)	(81)	(56)			
			1		1	1		1

治山林道課資料

12. 森 林 保 全

治山林道課

(1) 林地開発許可実績

区 分	工場・事業場用地 〔うち、再エネ*〕				住宅用地		別 荘 地		ゴルフ場		レジャー施設		
	件数	面積	件数	面積	件数	面積	件数	面積	件数	面積	件数	面積	
県 計	平成21年度まで	103	623	2	27	85	1,384	7	88	84	3,660	29	167
	22年度	1	2										
	23年度	2	7										
	24年度	2	35	1	30								
	25年度	4	11	4	11								
	26年度	5	46	5	46								
	27年度	12	58	11	56								
	28年度	16	124	11	83								
	29年度	6	38	6	38								
	30年度	13	166	8	148							1	40
	令和元年度	13	54	7	29	1	2						
累 計	177	1,164	55	468	86	1,386	7	88	84	3,660	30	207	
R 1 度 事 務 所 別	四日市	6	28	3	11	1	2						
	津												
	松 阪	1	4	1	4								
	伊 勢	4	14	2	8								
	伊 賀	2	8	1	6								
	尾 鷲 熊 野												

* 再エネ:再生可能エネルギー(太陽光、風力、水力、地熱、バイオマス等)発電施設用地

(2) 森林被害状況

区 分	被害区域 面積総数 (ha)	火 災		病虫獣害 被害面積 計 (ha)	虫 害								計 (ha)
		件数 (件)	面積 (ha)		松くい虫		ヒメコガネ (ha)	スギカミキリ (ha)	スギノアケ トラカミキリ (ha)	ゾウムシ (ha)	カシノガ キクイムシ (ha)	その他 (ha)	
					面積 (ha)	材積 (m ³)							
県 計	平成22年度	3,678	40	2	3,676	993	3,122		2	4		16	1,016
	23年度	3,547	55	20	3,527	946	2,821		2	4		6	958
	24年度	4,876	26	1	4,875	954	2,840		2	4		5	965
	25年度	13,372	48	2	13,370	823	2,528		2	9,303		8	10,136
	26年度	13,057	46	2	13,055	758	2,572		2	8,803		322	9,885
	27年度	12,853	16	1	12,852	668	2,179		2	8,803		322	9,795
	28年度	12,791	20	3	12,788	654	2,218		2	8,803		321	9,780
	29年度	12,192	25	2	12,190	607	2,059		2	8,803		1,096	10,508
	30年度	2,158	31	3	2,155	713	2,123		2			142	857
	令和元年度	1,242	22	3	1,239	256	780					42	298
R 1 度 事 務 所 別	四日市	91	7	2	89	23	24					6	29
	津	29	6	0	29	14	522					5	19
	松 阪	324	3	0	324	10	2					7	17
	伊 勢	396	3	0	396	55	115						55
	伊 賀	308	3	0	308	154	117					24	178
	尾 鷲 熊 野	89			89								

(3) 森林病虫害等防除実績

区 分	松 くい 虫 防 除									林産物獣害対策	
	立木伐倒駆除			衛生伐(造林) ha	薬 剤 予 防			樹幹注入 (m ²)・本	サル 電気柵等 箇所	カモシカ 防護柵等 ha	
	特別伐倒 m ³	伐倒 m ³	計 m ³		空中散布 ha	地上散布 ha	計 ha				
県 計	平成22年度	65	3	68			50	50	2,624		
	23年度	33	18	51			47	47	1,164		
	24年度	33	2	35			43	43	803		
	25年度	305	2	307			35	35	1,352		
	26年度	50	31	81			35	35	578		
	27年度	57	10	67	2		34	34	770		
	28年度	48		48	1		28	28	1,685		
	29年度	26		26			36	36	804		
	30年度	47		47			32	32	462		
	令和元年度	96		96			22	22	956		
R 1 度 事 務 所 別	四日市	2		2					89		
	津	2		2			2	2			
	松 阪						10	10			
	伊 勢	92		92			10	10	733		
	伊 賀										
	尾 鷲 熊 野								134		

治山林道課資料

農用地		土石の採掘		道路の新設等		その他		計	
件数	面積	件数	面積	件数	面積	件数	面積	件数	面積
12	65	128	565	12	155	55	315	515	7,022
		2	4					3	6
		1	2	1	7			4	16
		1	2	3	10	1	6	7	53
		1	2	4	33			9	46
				2	28	1	1	8	75
		1	2	2	12	1	4	16	76
		1	5			1	2	18	131
								6	38
1	5	1	1					16	212
								14	56
13	70	136	583	24	245	59	328	616	7,731
								7	30
								1	4
								4	14
								2	8

治山林道課資料

獣害						
ノウサギ	ノネズミ	シカ	イノシシ	クマ	カモシカ	計
(ha)	(ha)	(ha)	(ha)	(ha)	(ha)	(ha)
8	2	2,552	40		59	2,660
8	2	2,463	40		56	2,569
7	2	3,808	40		53	3,910
7	2	3,135	40		51	3,234
7	1	3,073	40		48	3,169
7	1	2,963	40		46	3,057
7	1	2,917	40		43	3,008
7	1	1,592	40		42	1,682
7	1	1,241			49	1,298
		941				941
		60				60
		10				10
		307				307
		341				341
		130				130
		89				89
		4				4

※林野火災は、平成31年1月～令和元年12月
 病虫獣害は、平成31年4月～令和2年 3月

治山林道課資料

13. 鳥 獣 保 護 管 理

獣害対策課

(1) 狩猟者登録証交付状況

年度・事務所 区分	総数	網・わな猟 (甲種)	第1種銃猟* (乙種)	第2種銃猟* (丙種)
H16	3,851	750	3,071	30
H17	3,723	774	2,920	29
H18	3,668	794	2,845	29
H19	3,618	854	2,731	33
H20	3,564	898	2,643	23
H21	3,527	998	2,502	27
H22	3,408	1,091	2,295	22
H23	3,376	1,238	2,111	27
H24	3,336	1,292	2,005	39
H25	3,202	1,290	1,875	37
H26	3,190	1,352	1,798	40
H27	3,255	1,444	1,764	47
H28	3,234	1,505	1,684	45
H29	3,246	1,537	1,666	43
H30	3,257	1,597	1,615	45
R1	2,856	1,452	1,365	39
四日市	315	114	196	5
津	375	225	147	3
松阪	431	235	191	5
伊勢	621	312	303	6
伊賀	402	287	108	7
尾鷲	103	59	44	0
熊野	314	181	130	3
県外	295	39	246	10

* 第1種銃猟は、装薬銃(散弾銃・ライフル銃)を用いた銃猟をいう。

第2種銃猟は、空気銃(圧縮ガス銃を含む)を用いた銃猟をいう。

獣害対策課資料

(2) 狩猟期間中に捕獲された鳥獣

単位：羽・個

年度・事務所	区分	鳥 類													
		総数	ゴイサギ	カモ類	ウズラ コジュケイ	ヤマドリ	キジ コウライキジ	ヤマシギ タシギ	キジバト	ヒヨドリ	スズメ類	ムクドリ	カラス類	カワウ	その他
H22		6,004	1	2,545	53	108	1,022	10	957	742	289	29	220	28	0
H23		4,347	0	2,403	31	45	831	2	513	182	167	17	147	8	1
H24		4,808	0	2,042	14	56	772	4	430	803	117	24	536	10	0
H25		3,258	0	1,691	14	42	571	9	351	309	121	8	130	12	0
H26		4,665	0	2,606	10	64	572	9	479	519	168	39	196	3	0
H27		3,790	0	2,196	8	50	489	12	441	281	110	36	150	16	1
H28		3,094	0	1,568	10	37	422	6	274	389	109	50	206	10	13
H29		2,945	0	1,646	6	22	365	3	312	291	154	13	92	30	11
H30		2,871	0	1,590	7	20	358	3	299	259	112	23	168	18	14
R1		1,771	0	1,125	8	17	205	4	121	131	30	23	101	6	0

※ カワウは平成19年度より、狩猟鳥獣となった。ウズラは平成25年度より、非狩猟鳥獣となった。

(3) 有害鳥獣として捕獲された鳥獣

単位：羽・個

年度・事務所	区分	鳥 類 ・ 卵 類													
		総数	ゴイサギ	カモ類	キジ コウライキジ	キジバト	ヒヨドリ	スズメ類	ムクドリ	カラス類	ドバト (カワラバト)	カラス類・ ドバト卵	アオサギ	カワウ	カワウ卵
H22		3,785	6	17	0	0	0	0	120	1,837	781	340	19	665	0
H23		4,037	6	35	0	0	20	0	164	2,170	621	195	21	805	0
H24		3,449	2	2	1	5	43	0	186	1,365	656	412	51	726	0
H25		2,827	0	0	0	0	13	0	182	794	560	457	28	793	0
H26		3,464	0	7	0	2	0	0	190	1,255	1,095	275	0	640	0
H27		3,831	0	0	0	0	33	0	212	1,574	919	446	27	620	0
H28		4,021	0	31	0	0	28	0	236	2,042	625	447	43	569	0
H29		2,837	0	25	0	0	0	11	5	1,350	483	375	29	559	0
H30		3,383	0	33	0	2	24	9	242	1,586	433	470	23	561	0
R1		2,460	0	6	0	2	24	0	145	898	535	494	34	322	0

(4) 第二種特定鳥獣管理計画に基づく数の調整として捕獲された鳥獣

単位：頭

年度・事務所	区分	獣 類			
		総数	ニホンジカ (オス)	ニホンジカ (メス)	ニホンザル
H22		-	-	-	-
H23		-	-	-	-
H24		-	-	-	-
H25		-	-	-	-
H26		-	-	-	-
H27		119	48	58	13
H28		349	122	227	0
H29		1,187	372	708	107
H30		776	256	347	173
R1		645	178	322	145

単位:頭

総数	獣 類														
	ノウサギ	リス類	タヌキ	キツネ	テン	イタチ (オス)	アナグマ	イノシシ	ニホンジカ (オス)	ニホンジカ (メス)	ヌートリア	ノイヌ	ノネコ	アライグマ	その他
16,369	33	0	11	2	0	0	0	7,165	4,823	4,329	0	0	0	6	0
15,449	18	0	15	3	1	1	2	6,633	4,457	4,308	0	0	0	11	0
16,027	24	0	33	8	3	3	7	6,316	4,550	5,081	0	0	0	2	0
14,741	22	0	25	2	0	4	1	5,449	4,378	4,854	0	0	0	5	1
15,842	13	0	19	3	1	4	6	6,113	4,157	5,511	1	0	0	9	5
14,942	30	0	37	13	3	7	8	5,742	4,007	5,059	1	0	0	11	24
14,177	11	0	50	1	1	8	8	5,694	3,572	4,809	0	0	0	8	15
12,456	0	19	28	0	6	15	10	5,170	3,085	4,085	3	0	0	11	24
11,794	11	0	0	3	5	8	4	4,850	3,023	3,842	3	0	0	36	9
9,216	9	0	44	1	1	9	11	3,954	2,179	2,970	0	0	0	28	10

獣害対策課資料

単位:頭

総数	獣 類														
	ノウサギ	ツキノワグマ	タヌキ	キツネ	イタチ (オス)	アナグマ	イノシシ	ニホンジカ (オス)	ニホンジカ (メス)	ヌートリア	ノイヌ	ノネコ	ニホンザ ル	アライグマ	その他
11,628	3	0	0	0	0	2	3,954	3,218	3,023	0	0	0	1,353	73	2
10,384	0	0	8	0	0	0	3,102	3,109	2,916	46	0	0	1,148	55	0
15,080	0	0	8	3	6	0	5,614	3,846	4,052	74	0	0	1,377	98	2
13,024	0	0	4	0	16	11	3,952	3,776	4,140	52	0	0	1,033	39	1
17,655	0	0	10	0	29	15	5,668	4,295	5,794	0	0	0	1,742	100	2
23,974	0	0	23	0	1	53	7,881	5,711	8,687	5	0	0	1,449	131	33
23,890	0	0	61	1	9	122	8,168	5,427	8,355	2	0	0	1,516	139	90
24,637	0	0	82	0	60	213	9,487	5,435	8,005	6	0	5	1,084	132	128
25,658	0	0	131	0	63	188	10,637	5,479	7,789	0	0	0	1,029	148	194
29,504	0	0	228	5	74	173	12,557	6,982	7,440	44	0	0	1,261	421	319

(5) 鳥獣保護区

単位: ha

年度・事務所		鳥獣保護区の設定区分								特別保護地区	備 考
		総数	森林鳥獣生息地	大規模生息地	集団渡来地	集団繁殖地	身近な鳥獣生息地	特定鳥獣生息地	愛護地区		
H18	箇所	(2) 89	28	(1) 2	9	(1) 5	45	—	—	(2) 10	()は国設保護区 で内数 身近な鳥獣生息地 (旧誘致地区及び愛 護地区)
	面積	(23,423) 74,495	17,061	(15,971) 23,242	3,906	(7,452) 16,687	13,599	—	—	(636) 1,319	
H19	箇所	(2) 88	26	(1) 2	10	(1) 5	45	—	—	(2) 10	
	面積	(23,423) 73,159	15,717	(15,971) 23,242	4,540	(7,452) 16,687	12,973	—	—	(636) 1,319	
H20	箇所	(2) 88	26	(1) 2	10	(1) 5	45	—	—	(2) 10	
	面積	(23,423) 73,159	15,717	(15,971) 23,242	4,540	(7,452) 16,687	12,973	—	—	(636) 1,319	
H21	箇所	(2) 88	26	(1) 2	10	(1) 5	45	—	—	(2) 10	
	面積	(22,102) 71,825	15,717	(15,971) 23,242	4,540	(6,131) 15,366	12,960	—	—	(636) 1,319	
H22	箇所	(2) 88	26	(1) 2	10	(1) 5	45	—	—	(2) 10	
	面積	(22,102) 71,743	15,717	(15,971) 23,242	4,540	(6,131) 15,366	12,878	—	—	(636) 1,319	
H23	箇所	(2) 88	26	(1) 2	10	(1) 5	45	—	—	(2) 10	
	面積	(22,102) 71,743	15,717	(15,971) 23,242	4,540	(6,131) 15,366	12,878	—	—	(636) 1,319	
H24	箇所	(2) 88	25	(1) 2	10	(1) 5	46	—	—	(2) 10	
	面積	(22,319) 71,960	15,539	(16,188) 23,459	4,540	(6,131) 15,366	13,056	—	—	(636) 1,319	
H25	箇所	(2) 86	23	(1) 2	10	(1) 5	46	—	—	(2) 9	
	面積	(22,319) 68,498	12,269	(16,188) 23,446	4,540	(6,131) 15,316	12,927	—	—	(636) 1,249	
H26	箇所	(2) 86	23	(1) 2	10	(1) 5	46	—	—	(2) 9	
	面積	(22,319) 68,185	12,269	(16,188) 23,446	4,540	(6,131) 15,316	12,614	—	—	(636) 1,249	
H27	箇所	(2) 86	23	(1) 2	10	(1) 5	46	—	—	(2) 9	
	面積	(22,319) 68,185	12,269	(16,188) 23,446	4,540	(6,131) 15,316	12,614	—	—	(636) 1,249	
H28	箇所	(2) 86	22	(1) 2	10	(1) 5	47	—	—	(2) 9	
	面積	(22,319) 68,146	11,865	(16,188) 23,446	4,540	(6,131) 15,316	12,979	—	—	(636) 1,249	
H29	箇所	(2) 85	21	(1) 2	10	(1) 5	47	—	—	(2) 9	
	面積	(22,319) 67,850	11,586	(16,188) 23,446	4,523	(6,131) 15,316	12,979	—	—	(636) 1,249	
H30	箇所	(2) 85	21	(1) 2	10	(1) 5	47	—	—	(2) 9	
	面積	(22,319) 67,450	11,586	(16,188) 23,435	4,523	(6,131) 15,316	12,590	—	—	(636) 1,249	
R1	箇所	(2) 85	21	(1) 2	10	(1) 5	47	—	—	(2) 9	
	面積	(22,319) 67,450	11,586	(16,188) 23,435	4,523	(6,131) 15,316	12,590	—	—	(636) 1,249	

獣害対策課資料

(6) 休猟区等

年度・事務所		区分	休猟区	特定猟具 使用禁止区域	鉛散弾規制地域	猟区	指定猟法 禁止区域
H18	箇所		6	106	0	—	9
	面積		2,747	63,234	0	—	25,764
H19	箇所		7	109	—	—	9
	面積		3,293	64,236	—	—	25,764
H20	箇所		7	112	—	—	9
	面積		3,257	64,366	—	—	25,764
H21	箇所		3	112	—	—	9
	面積		1,481	66,136	—	—	25,764
H22	箇所		2	112	—	—	9
	面積		824	66,897	—	—	25,764
H23	箇所		1	113	—	—	9
	面積		340	67,419	—	—	25,764
H24	箇所		1	113	—	—	9
	面積		340	67,637	—	—	25,764
H25	箇所	—		113	—	—	9
	面積	—		67,637	—	—	25,764
H26	箇所	—		113	—	—	9
	面積	—		66,793	—	—	25,764
H27	箇所	—		113	—	—	9
	面積	—		66,982	—	—	25,764
H28	箇所	—		113	—	—	9
	面積	—		67,144	—	—	25,764
H29	箇所	—		114	—	—	9
	面積	—		67,207	—	—	25,764
H30	箇所	—		114	—	—	9
	面積	—		67,317	—	—	25,764
R1	箇所	—		116	—	—	9
	面積	—		67,661	—	—	25,764

獣害対策課資料

14. 自然公園

みどり共生推進課

(1)自然公園概要

種別	公園名	指定年月日	関係市町村	公園面積	特別保護地区
国立公園	伊勢志摩	昭和21年11月20日	伊勢市	12,579	858
			鳥羽市	10,719	—
			志摩市	17,945	—
			南伊勢町	14,301	145
	小計			55,544	1,003
	吉野熊野	昭和11年2月1日	尾鷲市	1,828	124
			熊野市	4,919	74
			大台町	8,876	687
			御浜町	83	—
			紀宝町	1,276	—
小計			16,982	885	
計			72,526	1,888	
国定公園	鈴鹿	昭和43年7月22日	四日市市	637	39
			鈴鹿市	1,685	79
			亀山市	2,922	18
			いなべ市	3,041	98
			伊賀市	277	—
			菰野町	4,146	624
	小計			12,708	858
	室生赤目青山	昭和45年12月28日	津市	4,374	24
			松阪市	4,136	5
			名張市	1,855	—
伊賀市			3,199	2	
小計			13,564	31	
計			26,272	889	

(R2.3.31現在)

単位: ha

特 別 地 域				普通地域
第1種	第2種	第3種	小計	
674	4,363	1,340	6,377	5,344
36	152	1,811	1,999	8,720
30	651	2,554	3,235	14,710
388	1,434	3,073	4,895	9,261
1,128	6,600	8,778	16,506	38,035
121	415	1,157	1,693	11
173	601	919	1,693	3,152
208	468	156	832	7,357
83	—	—	83	—
30	254	157	441	835
615	1,738	2,389	4,742	11,355
1,743	8,338	11,167	21,248	49,390
—	293	295	588	10
3	618	974	1,595	11
149	1,266	1,489	2,904	—
166	810	1,967	2,943	—
56	—	221	277	—
993	1,726	803	3,522	—
1,367	4,713	5,749	11,829	21
135	91	4,014	4,240	110
129	1,686	2,316	4,131	—
90	202	1,563	1,855	—
196	289	2,538	3,023	174
550	2,268	10,431	13,249	284
1,917	6,981	16,180	25,078	305

種別	公園名	指定年月日	関係市町村	公園面積	特別保護地区
県立自然公園	水郷	昭和28年10月1日	桑名市	5,643	—
			木曾岬町	1,199	—
	小計			6,842	—
	伊勢の海	昭和28年10月1日	津市	373	—
			鈴鹿市	409	—
	小計			782	—
	赤目一志峡	昭和23年10月14日	津市	17,544	—
			松阪市	1,614	—
			名張市	2,885	—
	小計			22,043	—
	香肌峡	昭和28年10月1日	松阪市	27,999	—
			多気町	3,263	—
	小計			31,262	—
	奥伊勢宮川峡	昭和42年8月1日	大台町	27,418	—
			大紀町	21,249	—
	小計			48,667	—
計			109,596	—	
合計			208,394	2,777	

(R2.3.31現在)

単位:ha

特 別 地 域				普通地域
第1種	第2種	第3種	小計	
22	221	427	670	4,973
—	—	—	0	1,199
22	221	427	670	6,172
—	—	—	—	373
—	—	—	—	409
—	—	—	—	782
—	—	—	—	17,544
—	—	—	—	1,614
—	—	—	—	2,885
—	—	—	—	22,043
1	—	976	977	27,022
—	—	—	—	3,263
1	—	976	977	30,285
366	—	902	1,268	26,150
136	354	1,588	2,078	19,171
502	354	2,490	3,346	45,321
525	575	3,893	4,993	104,603
4,185	15,894	31,240	51,319	154,298

みどり共生推進課資料

(2)自然公園施設整備実績

単位:千円

公園 \ 年度	22	23	24	25	26	27	28	29	30	31/元	
国立公園	伊勢志摩	2,741	0	767	0	0	41,726	0	92,200	174,792	17,947
	吉野熊野	10,023	0	95,879	78,917	14,710	0	16,319	0	4,762	13,729
	計	12,764	0	96,645	78,917	14,710	41,726	16,319	92,200	179,554	31,676
国定公園	鈴鹿	4,500	12,691	3,433	4,229	36,483	5,752	0	0	0	31,843
	室生赤目青山	3,083	0	4,015	753	502	0	0	0	0	7,169
	計	7,583	12,691	7,448	4,982	36,985	5,752	0	0	0	39,012
県立自然公園	水郷	0	0	0	0	0	0	0	0	0	0
	伊勢の海	0	0	0	0	0	0	0	0	0	0
	赤目一志峡	0	0	0	0	0	0	0	0	0	0
	香肌峡	2,135	0	0	0	0	0	0	0	0	0
	奥伊勢宮川峡	0	0	0	0	0	0	0	0	0	0
	計	2,135	0	0	0	0	0	0	0	0	0
合計	22,482	12,691	104,093	83,899	51,695	47,478	16,319	92,200	179,554	70,688	

みどり共生推進課資料

(3) 自然環境保全地域概要(三重県自然環境保全条例に基づく指定)

(R2.3.31現在)

地域名	指定年月日	関係市町村	指定面積	特 別 地 区			普通地区	指定対象
				野生動植物 保護地区	そ の 他			
藤原河内谷	昭和53年1月24日	いなべ市	32.5	1.2	1.2	—	31.3	カワノリ (淡水緑藻)
員弁大池	昭和53年1月24日	いなべ市	84.4	—	—	—	84.4	アカマツ等天然林
錦	昭和53年1月24日	大紀町 紀北町	259.0	164.3	—	164.3	94.7	海蝕地形 天然広葉樹林
島勝浦	昭和53年1月24日	紀北町	82.7	72.7	—	72.7	10.0	海蝕地形 天然広葉樹林
祓川	平成20年5月27日	松阪市 明和町	4.8	3.6	3.6	—	1.2	タナゴ類 イシガイ類
合 計			463.4	241.8	4.8	237.0	221.6	

みどり共生推進課資料

15. みえ森と緑の県民税

みどり共生推進課

(1) 税収等

(単位:千円)

第1期	年度	H26	H27	H28	H29	H30	計
	税収等	815,130	1,051,016	1,079,964	1,089,440	1,101,295	5,136,845
第2期	年度	R1	R2	R3	R4	R5	計
	税収等	1,105,141					1,105,141

(2) 基金事業費

(単位:千円)

第1期	年度	H26	H27	H28	H29	H30	計
	事業費	670,367	977,023	1,117,854	1,126,494	1,134,185	5,025,923
第2期	年度	R1	R2	R3	R4	R5	計
	事業費	1,078,277					1,078,277

① 基本方針別内訳

(単位:千円)

第1期	区分 \ 年度	H26	H27	H28	H29	H30	計
	【基本方針1】	450,413	670,904	781,701	533,058	572,753	3,008,829
	【基本方針2】	131,124	253,404	301,605	486,911	515,818	1,688,862
	その他	88,830	52,715	34,548	106,525	45,614	328,232
	合計	670,367	977,023	1,117,854	1,126,494	1,134,185	5,025,923
第2期	区分 \ 年度	R1	R2	R3	R4	R5	計
	【基本方針1】	818,772					818,772
	【基本方針2】	175,787					175,787
	その他	83,718					83,718
	合計	1,078,277	0	0	0	0	1,078,277

② 実施主体別、事業別内訳

(単位:千円)

第1期	区分 \ 年度	H26	H27	H28	H29	H30	計	
	県事業	災害に強い森林づくり推進事業	338,841	562,022	691,360	368,855	393,194	2,354,272
		森を育む人づくりサポート体制整備事業	10,244	18,528	28,148	27,340	28,061	112,321
		みえ森と緑の県民税制度運営事業	57,478	3,014	3,435	4,665	5,064	73,656
	市町事業	みえ森と緑の県民税市町交付金事業	263,804	393,459	394,912	725,634	707,866	2,485,675
合計	670,367	977,023	1,117,855	1,126,494	1,134,185	5,025,924		

第2期	区分 \ 年度	R1	R2	R3	R4	R5	計	
	県事業	災害に強い森林づくり推進事業	404,895					404,895
		森林情報基盤整備事業	74,063					74,063
		森を育む人づくりサポート体制整備事業	30,480					30,480
		森林環境教育・木育拠点整備事業	7,620					7,620
		森里川海つながり推進事業	3,078					3,078
		森林とふれあう自然公園環境整備事業	7,726					7,726
		みえ子ども森林・林業アカデミー自然体験事業	2,619					2,619
	みえ森と緑の県民税制度運営事業	9,572					9,572	
	市町事業	みえ森と緑の県民税市町交付金(基本枠、加算枠)事業	379,798					379,798
		みえ森と緑の県民税市町交付金(連携枠)事業	158,426					158,426
		みえ森と緑の県民税市町交付金(防災枠)事業	—					0
	合計	1,078,277	0	0	0	0	1,078,277	

③みえ森と緑の県民税市町交付金(基本枠、加算枠)事業内訳

(単位:千円)

第1期	年度 \ 区分		対策区分1	対策区分2	対策区分3	対策区分4	対策区分5	基金積立
	H26	市町数 事業数 交付金額	2 2 5,844	15 22 105,728	15 22 37,199	10 14 72,751	5 5 10,931	14 15 31,351
H27	市町数 事業数 交付金額	2 2 5,356	20 29 103,525	18 26 61,932	15 31 163,014	8 8 9,930	13 13 49,701	
H28	市町数 事業数 交付金額	2 2 6,523	20 27 83,818	21 41 94,595	16 24 139,143	8 10 39,720	7 7 31,114	
H29	市町数 事業数 交付金額	3 3 3,321	21 31 160,883	19 32 111,896	24 46 306,308	10 14 41,367	8 9 101,859	
H30	市町数 事業数 交付金額	4 5 24,612	23 32 154,949	21 37 116,416	21 40 296,725	12 17 74,615	1 1 40,550	
合計	市町数 事業数 交付金額	13 14 45,656	99 141 608,903	94 158 422,038	86 155 977,941	43 54 176,563	43 45 254,575	

第2期	年度 \ 区分		対策区分1	対策区分2	対策区分3	対策区分4	対策区分5	基金積立
	R1	市町数 事業数 交付金額	3 3 17,002	24 35 164,386	16 25 20,339	14 21 73,632	11 13 30,293	18 18 74,146
R2	市町数 事業数 交付金額							
R3	市町数 事業数 交付金額							
R4	市町数 事業数 交付金額							
R5	市町数 事業数 交付金額							
合計	市町数 事業数 交付金額	3 3 17,002	24 35 164,386	16 25 20,339	14 21 73,632	11 13 30,293	18 18 74,146	

※四捨五入の関係で合計が合わない場合があります。

対策区分1	(第1期)土砂や流木を出さない森林づくり (第2期)土砂や流木による被害を出さない森林づくり
対策区分2	暮らしに身近な森林づくり
対策区分3	森を育む人づくり
対策区分4	(第1期)木の薫る空間づくり (第2期)森と人をつなぐ学びの場づくり
対策区分5	地域の身近な水や緑の環境づくり

令和元年度版

森林・林業統計書

令和3年1月
三重県農林水産部

〒514-8570 三重県津市広明町13番地

この冊子は再生紙を使用しています。