

整理番号	整 2-4	指定年月日・指定番号	令和2年10月6日 指定-15号	所在地	三重県松阪市久保町1855番地370の一部	
調製・訂正年月日	令和2年10月6日 (調製)					
形質変更時要届出区域の概況	事業場			面積	245.5 m <sup>2</sup>	
法第14条第3項の規定に基づき指定された形質変更時要届出区域にあっては、その旨				○		
最大形質変更深さより1メートルを超える深さの位置について試料採取等の対象としなかった土壤汚染状況調査の結果により指定された形質変更時要届出区域にあっては、その旨、当該試料採取等の対象としなかった深さの位置及び特定有害物質の種類				-		
土壤汚染のおそれの把握等、試料採取等を行う区画の選定等又は試料採取等を省略した土壤汚染状況調査の結果により指定された形質変更時要届出区域にあっては、その旨及び当該省略の理由				-		
汚染の除去等の措置が講じられた形質変更時要届出区域にあっては、その旨及び当該汚染の除去等の措置				-		
第58条第5項第10号から第13号までに該当する区域にあっては、その旨				-		
形質変更時要届出区域内の土壤の汚染状態	報告受理年月日	指定に係る特定有害物質の種類		適合しない基準項目		指定調査機関の名称
	令和2年7月30日	鉛及びその化合物		溶出量基準		鹿島建設株式会社
土地の形質の変更の実施状況	届出(着手)時期	完了時期	土地の形質の変更の種類	実施者	土壤搬出	汚染土壤の処理方法
					有・無	
					有・無	

備考1 この用紙の大きさは、日本産業規格A4とすること。

2 「形質変更時要届出区域内の土壤の汚染状態」については、土壤その他の試料の採取を行った日、当該試料の測定の結果等を記載した書類を添付すること。

○形質変更時要届出区域の所在地及び周辺の地図

三重県松阪市久保町 1855 番地 370 の一部

○土壤汚染状況調査において土壤その他の試料の採取を行った地点を明示した図面  
図のとおり

○土壤その他の試料の採取を行った日

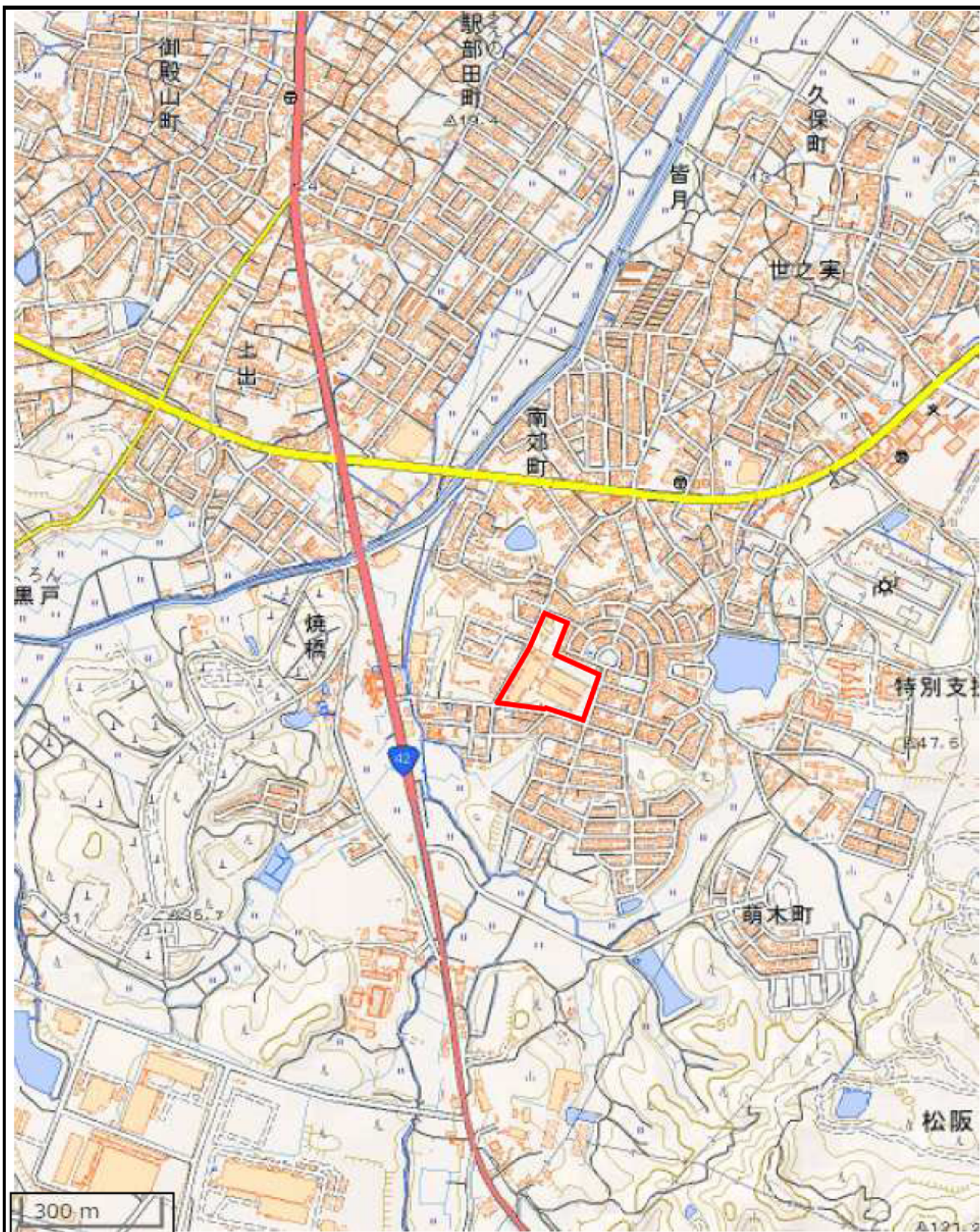
平成 31 年 4 月 19 日～令和元年 6 月 23 日

○調査結果

E 4 - 7 鉛及びその化合物溶出量基準超過 0.11 mg/l

E 5 - 4 鉛及びその化合物溶出量基準超過 0.039 mg/l

F 5 - 9 鉛及びその化合物溶出量基準超過 0.077 mg/l

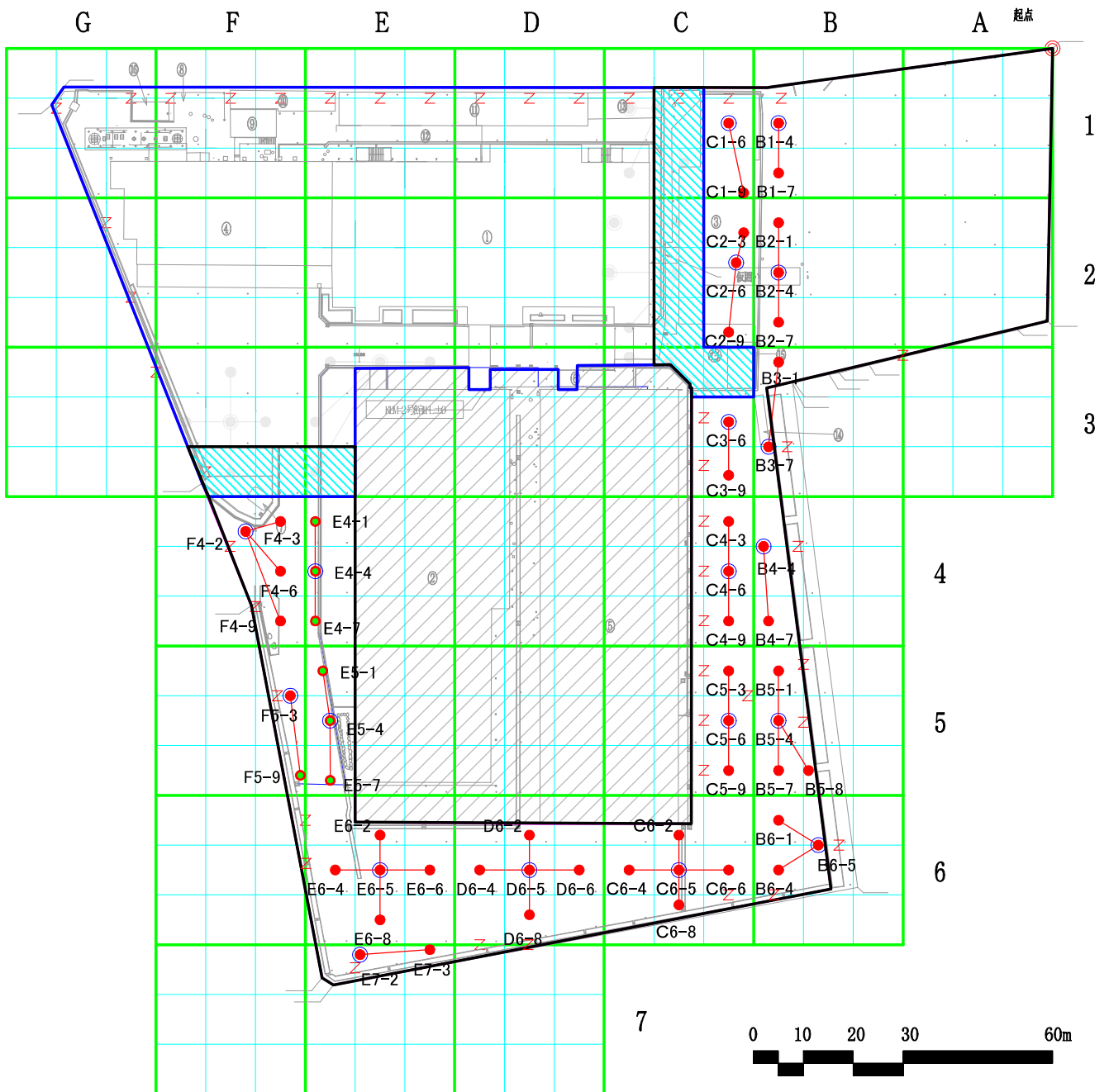
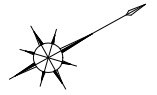


凡例  : 調査対象地

出典：地理院地図



# 調査地点図



## 凡例

1期調査範囲（調査済）

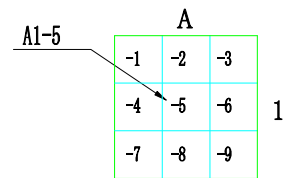
2期、3期調査範囲

土壌ガス調査地点：19地点

土壌調査地点

G L - 0.5m 58地点

排水路下(管底-0.5m) 7地点

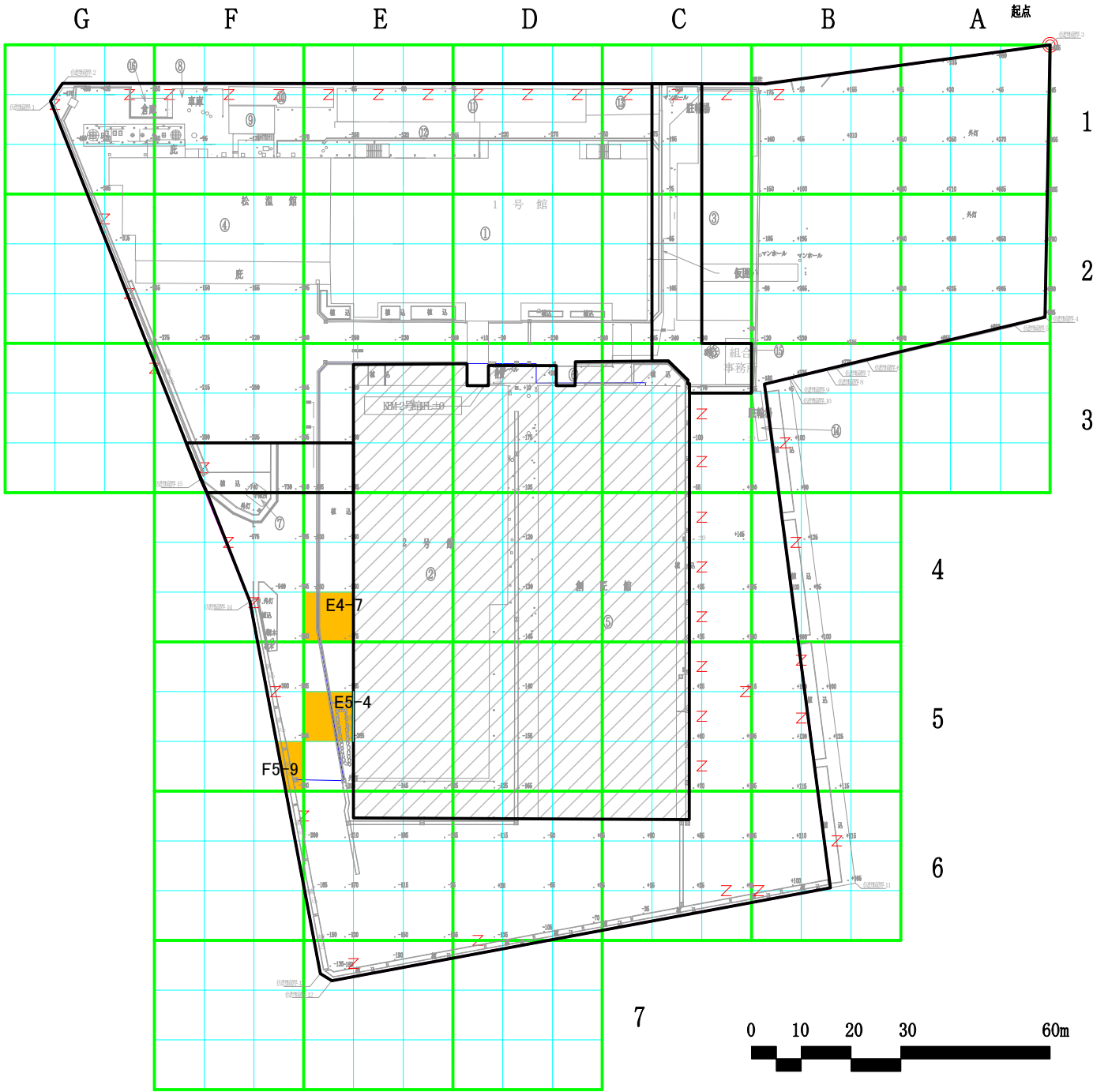
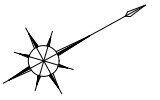


単位区画地点番号

単位区画 30m格子

区画の統合

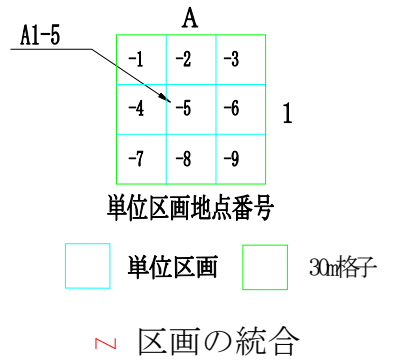
[1期] と [2期、3期] が重複する単位区画（全10区画：調査済）



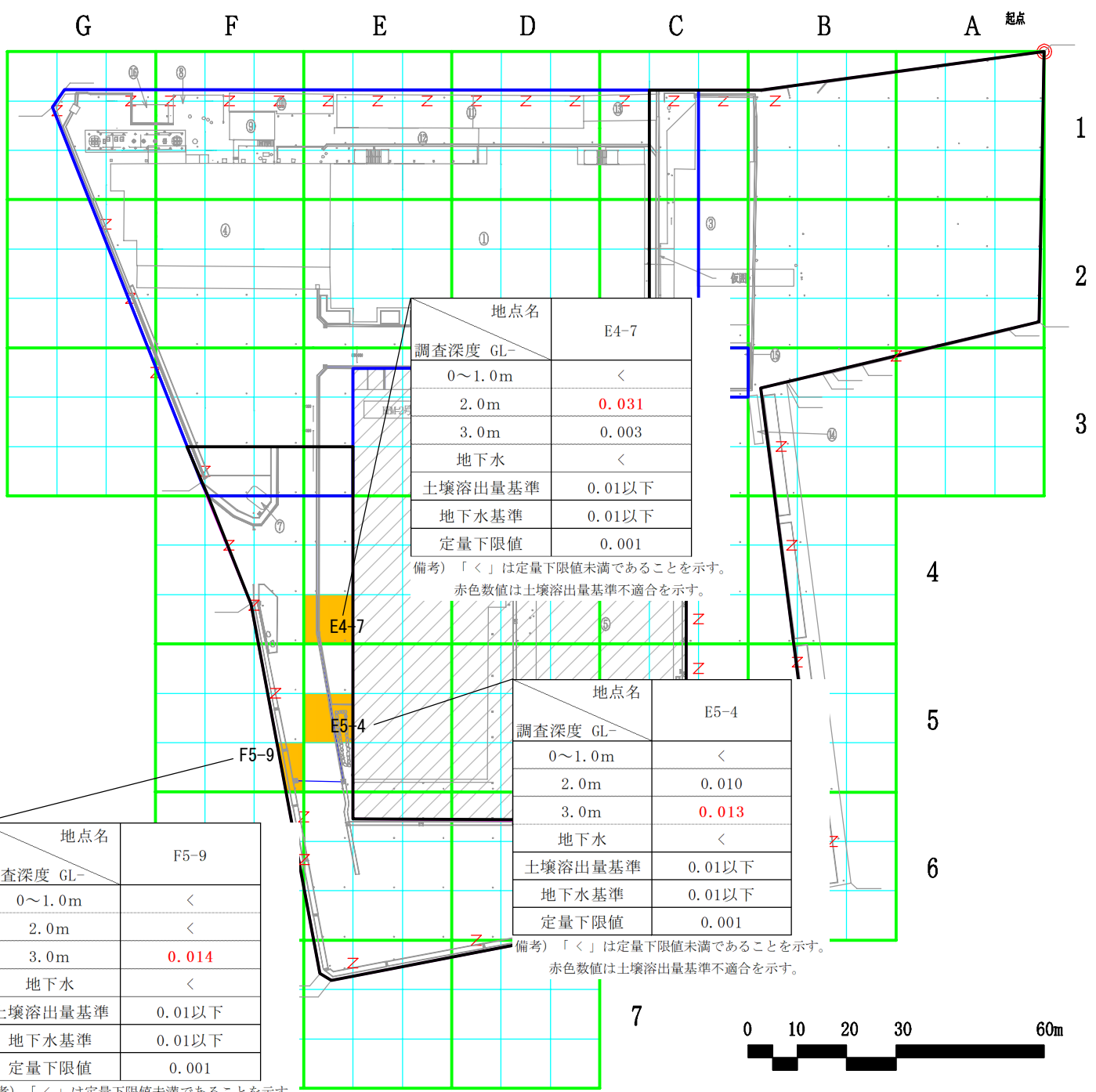
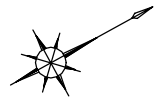
凡例

【形質変更時要届出区域として指定する場所】

■ 鉛溶出量基準超過 (E4-7、E5-4、F5-9)



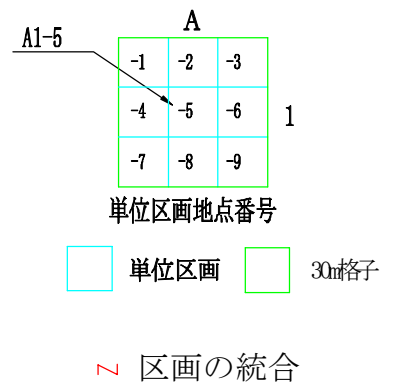
形質変更時要届出区域



凡例

■ 鉛溶出量基準超過 (E4-7、E5-4、F5-9)

※3m以深の分析は実施していません。



汚染状態を明らかにした図面