人工衛星を活用した海況情報の提供

一都五県が共同で毎日作成する「関東・東海海況速報」など

三重県では東京都・千葉県・神奈川県・静岡県・和歌山県・漁業情報サービスセンターと共同で、各種の人工衛星データをはじめ、船舶水温や定地水温などの海況情報を統合して、詳細な水温分布図を作成しています。「関東・東海海況速報」はホームページで、平日は毎日更新しています。令和元年度から自動処理の等温線を採用するように作成手法を改良し、より客観的な海況図となりました。

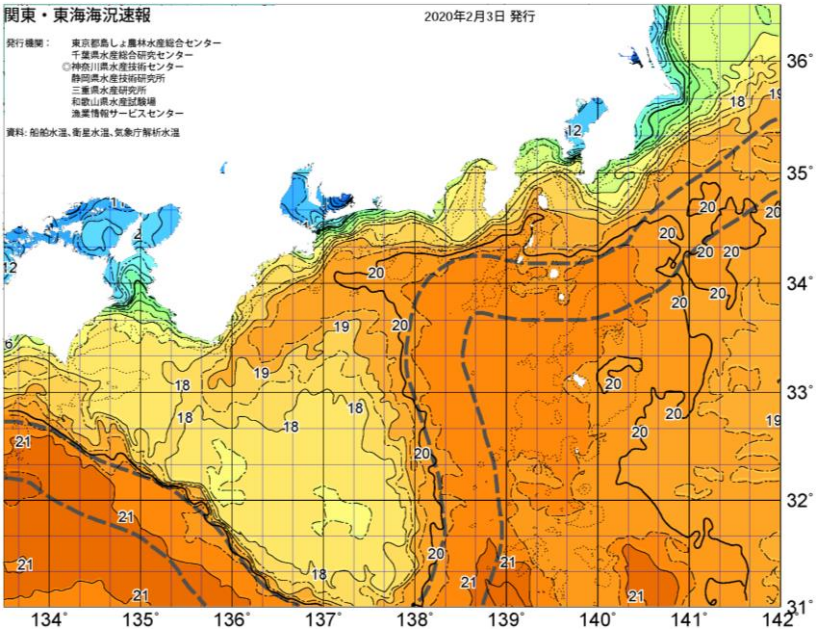

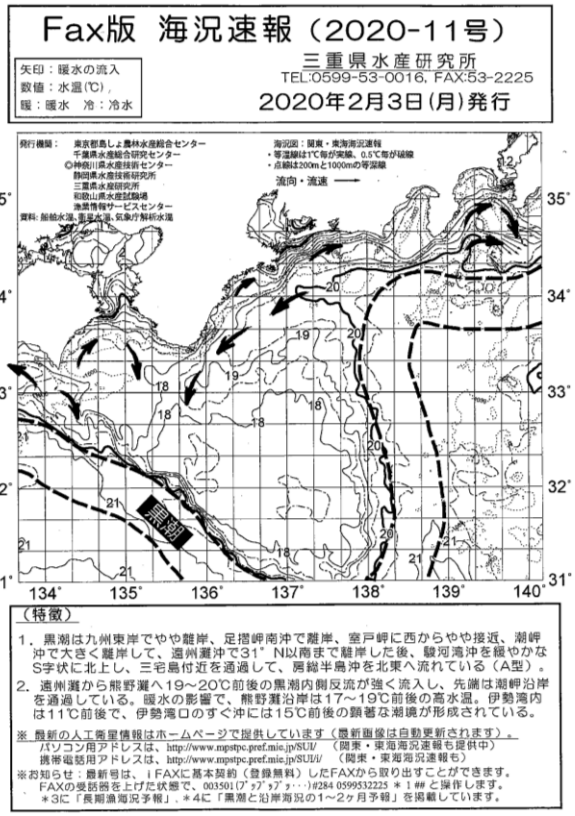

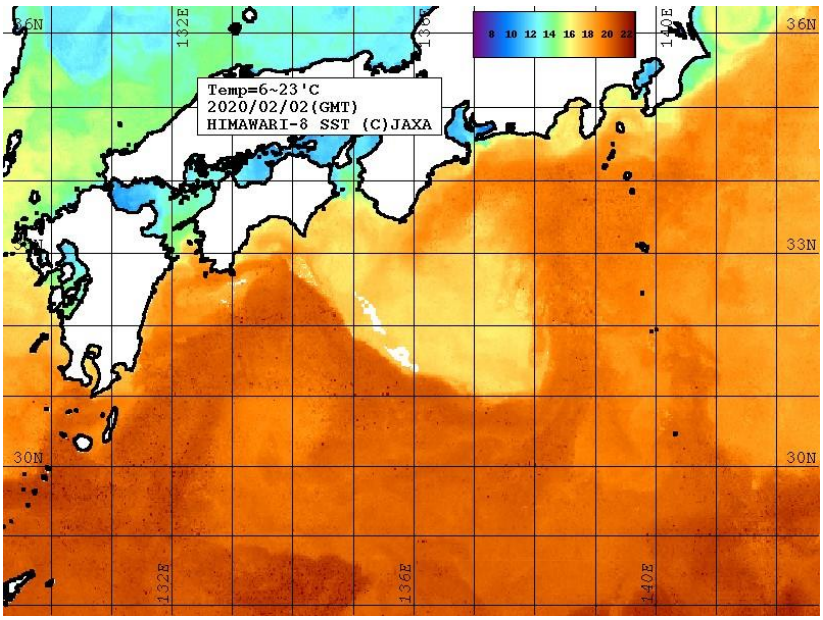

左上： 関東・東海海況速報
（平日の夕方に毎日WEB更新）

右上：Fax版海況速報
（週2～3回発行、解説文あり）

左下：ひまわり海面水温画像
（随時WEB自動更新）
他にも、NOAA/MetOp水温画像や
クロロフィル画像なども提供中です。

三重県水産研究所 資源管理・海洋研究課
Mie Prefecture Fisheries Research Institute
〒517-0404 志摩市浜島町浜島3564-3 TEL (0599)53-0130 FAX(0599)53-2225

（2020年3月発行）