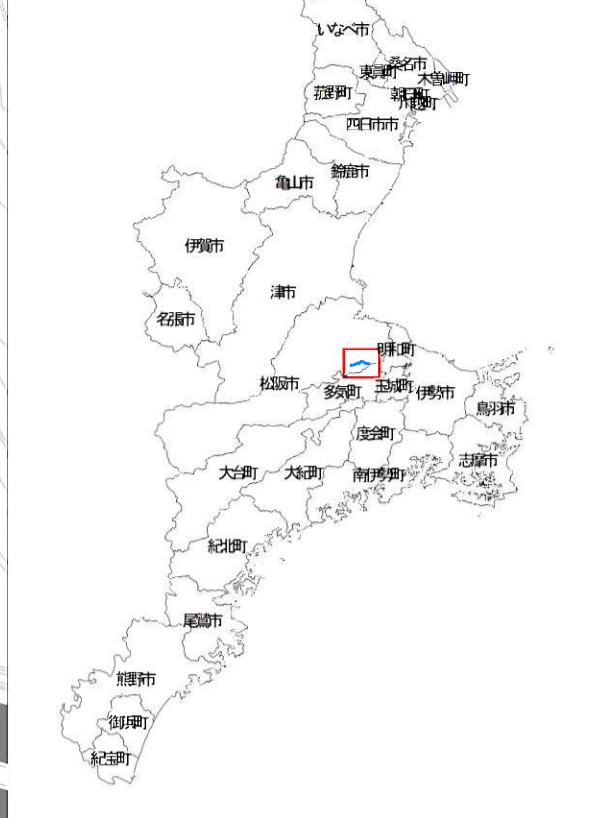
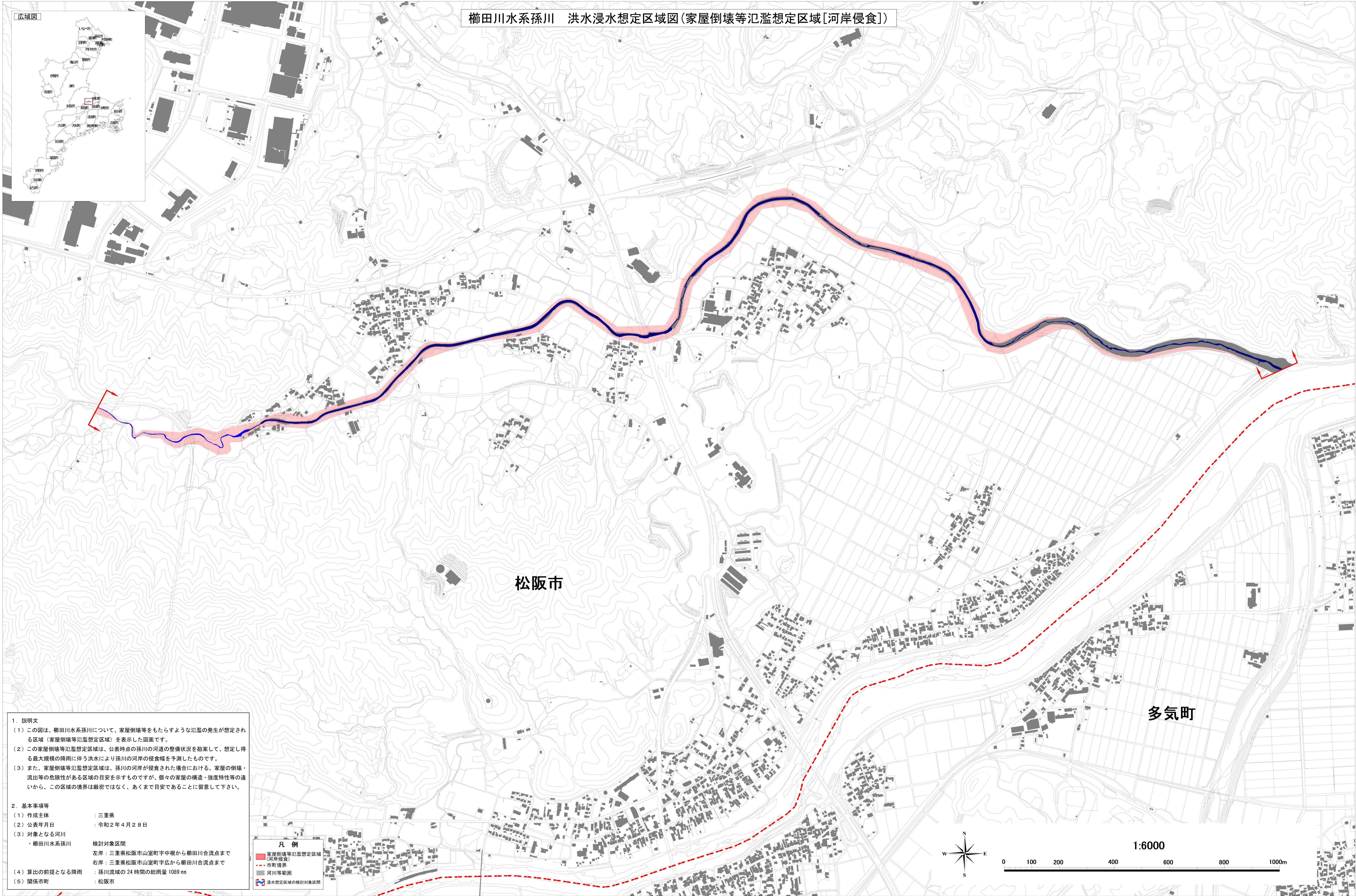


広域図




榎田川水系孫川 洪水浸水想定区域図(家屋倒壊等氾濫想定区域[河岸侵食])



1. 説明文
- (1) この図は、榎田川水系孫川について、家屋倒壊等をもたらすような氾濫の発生が想定される区域（家屋倒壊等氾濫想定区域）を表示した図面です。
 - (2) この家屋倒壊等氾濫想定区域は、公表時点の孫川の河道の整備状況を勘案して、想定し得る最大規模の降雨に伴う洪水により孫川の河岸の侵食幅を予測したものです。
 - (3) また、家屋倒壊等氾濫想定区域は、孫川の河岸が侵食された場合における、家屋の倒壊・流出等の危険性がある区域の目安を示すものですが、個々の家屋の構造・強度特性等の違いから、この区域の境界は厳密ではなく、あくまで目安であることに留意して下さい。
2. 基本事項等
- | | |
|-------------|-------------|
| (1) 作成主体 | : 三重県 |
| (2) 公表年月日 | : 令和2年4月28日 |
| (3) 対象となる河川 | ・榎田川水系孫川 |
- 検討対象区間
- | | |
|-----|------------------------|
| 左岸: | 三重県松阪市山室町字中根から榎田川合流点まで |
| 右岸: | 三重県松阪市山室町字広から榎田川合流点まで |
- (4) 算出の前提となる降雨 : 孫川流域の24時間の総雨量 1089 mm
- (5) 関係市町 : 松阪市

凡例

- 家屋倒壊等氾濫想定区域 (河岸侵食)
- 市町境界
- 河川等範囲
- 浸水想定区域の検討対象区間



0 100 200 400 600 800 1000m

1:6000

この地図は、三重県市町総合事務組合管理者の了承を得て、同組合所管の「2017三重県共有デジタル地図(数値地形図縮尺10,000)」を使用し、調整したものである。(承認番号:三総合地第93号)