

第4節 水環境の保全

1 水質汚濁の防止

1-1 水質汚濁の現状

水質汚濁に係る環境基準は、環境基本法第16条により、人の健康を保護し、生活環境を保全する上で維持することが望ましい基準として示されています。

人の健康の保護に関する環境基準は公共用水域全般に適用されるのに対し、生活環境の保全に係る環境基準は、指定された水域ごとに適用されます。

公共用水域の水質汚濁状況の把握のため、水質汚濁防止法第15条に基づき毎年調査を実施し、その結果を同法第17条に基づき公表しています。

(1) 調査地点等

「平成30(2018)年度公共用水域及び地下水の水質測定計画(三重県)」に基づき、環境基準未指定河川を含む県内49河川89地点および4海域(伊勢湾、英虞湾、五ヶ所湾および尾鷲湾)27地点において、水質調査を実施しました。

なお、調査は県、国土交通省中部地方整備局、同近畿地方整備局および四日市市が分担して行っています。

(2) 結果概況

① 河川の水質調査結果

水質汚濁に係る環境基準のうち「生活環境の保全に関する環境基準」の項目であるpH、BOD、SS、DO、大腸菌群数について、県内49河川89地点で水質調査を実施しました。

このうち河川に係る有機汚濁の代表的な指標であるBODでみると、環境基準の類型が指定されている47河川62水域(63地点)のうち、58水域で環境基準を達成しており、達成率は93.5%となりました(前年度92%)。

また、「人の健康の保護に関する環境基準」の項目であるカドミウム、シアン等27項目については、県内49河川で調査を実施しました。その結果、志登茂川、岩田川、五十鈴川の3地点においてほう素が環境基準(1.0mg/L)を超過しましたが、海水にもともと含まれるほう素が原因であり、人為的な影響によるものではありませんでした。

② 海域の水質調査結果

水質汚濁に係る環境基準のうち、「生活環境の保全に関する環境基準」の項目であるpH、COD、DO、大腸菌群数、n-ヘキサン抽出物質(油分等)、全窒素、全燐について、4海域(27地点)で水質調査を実施しました。その結果、海域の有機汚濁の代表的な指標であるCODでは、環境基準の類型が指定されている4海域8水域のうち、2水域において環境基準を達成し(6水域で未達成)、達成率は25%(前年度38%)となりました。

また、海域の富栄養化の原因物質である全窒素および全燐の環境基準については、類型指定が行われている4海域6水域のうち、全窒素は100%(前年度100%)、全燐も100%(前年度83%)の達成率となりました。

「人の健康の保護に関する環境基準」の項目であるカドミウム、シアン等24項目については、4海域(8地点)で調査を実施したところ、前年度に引き続き全ての地点で環境基準を達成しました。

(3) 評価と対策

河川の水質は、平成17年度以降、90%以上の達成率で推移し改善傾向にあるものの、閉鎖性海域である伊勢湾(COD)の環境基準達成率は、近年40~60%前後で推移しています。平成30(2018)年度は25%であり、海域は、河川と比べると改善が進んでいない状況にあります。

引き続き、陸域からの汚濁負荷量を適正管理するほか、各種調査・研究を進め、知見の蓄積を図るとともに、藻場・干潟の保全・再生など関係部と連携した総合的な水環境改善対策を行うとともに、生活排水による汚濁負荷を削減するため、生活排水処理施設の整備を進めていきます。

1-2 水浴に供される公共用水域の状況

海水浴場等は人が水とふれあう最も身近な場所であり、きれいで安全な水質を確保する必要があります。三重県では、利用者が概ね1万人/年以上の水浴場を目安として毎年水質検査を実施し、快適に遊泳ができる状態であるかの確認を行っています。

平成30(2018)年度のシーズン前に実施した

第1章 基本目標Ⅰ「環境への負荷が少ない持続可能な社会づくり」の取組結果

水質検査では、調査対象の19水浴場中、国が定めた判定基準でAAと判定された水浴場は11か所、Aは1か所、Bは7か所で、不適と判定された水浴場はありませんでした。

注) 水浴場における水質判定基準は、適(AA、A)、可(B、C)、不適として標記します。

1-3 工場・事業場対策の推進

(1) 水質汚濁防止法による規制

水質汚濁防止法では、特定施設を設置する工場・事業場(特定事業場)から公共用水域に排出される排水のうち、日平均総排出水量が50m³/日以上または有害物質を含むものについて、全国一律の排水基準が設定されています。三重県では同法第3条第3頁の規定に基づき、昭和47(1972)年1月制定の県条例により、さらに厳しい排水基準を定め、公共用水域の水質汚濁防止を図っています。

なお、水質汚濁防止法に基づく県内の特定事業場は、平成31(2019)年3月末現在で7,452事業場であり、このうち規制対象特定事業場は954で全体の12.8%となっています。(政令に定める市である四日市市分を除く。)

表1-4-1 水質汚濁防止法に基づく特定事業場数の推移

区分	年度	H22	H23	H24	H25	H26	H27	H28	H29	H30
排水量	50m ³ /日以上	905 (64)	897 (61)	887 (61)	880 (60)	870 (69)	854 (65)	843 (67)	828 (67)	818 (69)
	50m ³ /日未満	6,766 (103)	6,739 (106)	6,737 (120)	6,730 (116)	6,556 (119)	6,548 (124)	6,534 (128)	6,576 (136)	6,634 (136)
計		7,671 (167)	7,636 (167)	7,624 (181)	7,610 (176)	7,426 (188)	7,402 (189)	7,377 (195)	7,404 (203)	7,452 (205)

注1) ()は内数で、有害事業場分。H25以前:有害物質使用特定施設を設置している事業場数
H26以降:有害物質使用特定施設又は有害物質貯蔵指定施設を設置している事業場数
注2) 四日市市分は除く。

(2) 三重県生活環境の保全に関する条例による規制

三重県生活環境の保全に関する条例では、「鉄道の用に供する車輛整備施設」と「家具製造業の用に供する塗装水洗ブース施設」を指定施設とし、当該指定施設を設置する工場・事業場からの排水について規制を行っています。

なお、平成31(2019)年3月末現在、指定施設を設置する工場・事業場は4事業場で、このうち1事業場が規制対象となっています。

(3) 立入検査および指導

三重県では、公共用水域および地下水の水質汚濁の防止を図るため、水質汚濁防止法および条例

に基づき、特定事業場等に対する立入検査を実施し、排水基準遵守の状況、汚水処理施設の管理状況等の監視指導を行っています。平成30(2018)年度は、延べ554事業場(採水を行う立入検査は194事業場)の立入検査を実施し、179事業場に対して排水処理等に係る改善指導等を行いました。

1-4 新たな有害化学物質への対応

(1) ダイオキシン類

ダイオキシン類は、人の生命および健康に影響を及ぼすおそれがあることから、平成11(1999)年度にダイオキシン類対策特別措置法が制定されました。その環境基準、特定施設に係る排出基準のほか、汚染状況の常時監視等について規定されています。

平成30(2018)年度は、県内32(河川29、海域3)地点で水質調査を実施しましたが、すべての地点で環境基準を達成しました。

底質については、20(河川17、海域3)地点で調査したところ、すべての地点で環境基準を達成しました。

また、5地点(津市、松阪市、度会町、大紀町、紀宝町)で行った地下水調査および土壌調査でも、全ての地点で環境基準を達成しました。

2 伊勢湾等(閉鎖性海域)の再生

2-1 伊勢湾の再生

伊勢湾は、沿岸域の人びとや漁業者の生活と密接な関わりがあるほか、広く県民にとって水とふれあう身近な場所でもあります。しかし、伊勢湾の水質環境基準の達成率は低い状況で推移しており、赤潮や貧酸素水塊の発生といった問題もあることから、陸域からの汚濁負荷を引き続き削減するなどの対策が必要です。また、藻場・干潟の再生により生物の多様性を回復することなど、かけがえのない資源である伊勢湾を再生し、健全な姿で次世代に継承していくことが必要です。

(1) 伊勢湾総量規制の推進

昭和53(1978)年6月の水質汚濁防止法の一部改正によりCODに係る水質総量規制制度が導入されて以来、汚濁負荷の総量規制を実施しており、「第7次総量削減計画」の目標年度である平成26(2014)年度では、伊勢湾に排出される汚濁負荷

第1章 基本目標Ⅰ「環境への負荷が少ない持続可能な社会づくり」の取組結果

量が昭和54(1979)年度実績の46%まで削減されました。(図1-4-1) また、伊勢湾に排出される全窒素に係る汚濁負荷量は、平成11(1999)年度の負荷量に対して77%、全燐では54%に削減されました。(図1-4-2)

しかしながら、伊勢湾においては、環境基準達成率が低く、大規模な貧酸素水塊も発生しています。

このため、平成29(2017)年6月に「第8次水質総量削減計画」を策定し、今後も対策を進めることとしました。

三重県の水質総量規制対象区域(指定地域)は、南勢地域の一部、伊賀、東紀州地域を除く21市町、総量規制対象事業場は595事業場(平成30(2018)年度末現在)となっており、県では総量規制制度に基づく指導のほか、発生負荷量管理等調査、伊勢湾における広域総合水質調査等を行っています。

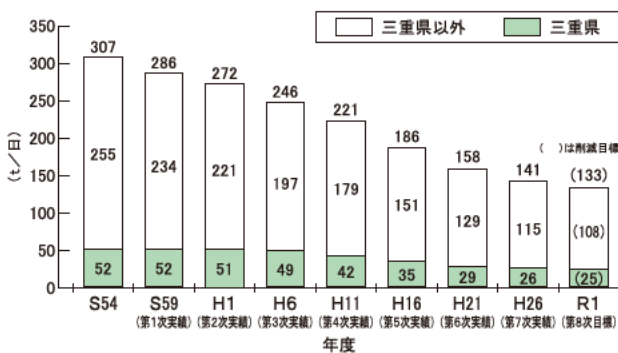


図1-4-1 伊勢湾の発生汚濁負荷量(COD)

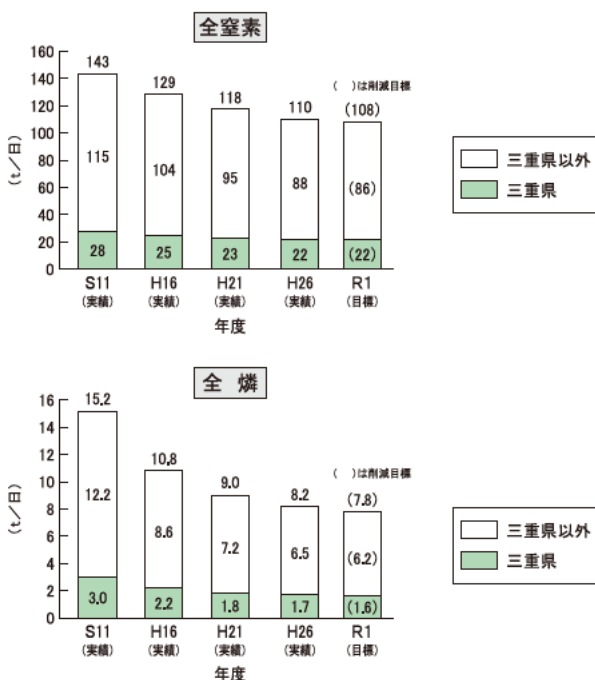


図1-4-2 伊勢湾の発生汚濁負荷量(全窒素、全燐)

(2) 伊勢湾再生行動計画の推進

平成18(2006)年2月に国と東海三県一市等で組織する「伊勢湾再生推進会議」を設立するとともに、平成19(2007)年3月には「伊勢湾再生行動計画」を策定して、伊勢湾再生に向けたさまざまな取組を進めてきました。平成29(2017)年度には計画に基づく取組を総括評価し、その課題を踏まえ、引き続き伊勢湾の再生に取り組むための第二期行動計画を策定しさまざまな取組を進めています。

- NPO、学識者、市町等をメンバーとする「伊勢湾再生推進検討会」を設置し、多様な主体が協働連携する仕組みづくりについて検討するとともに、環境保全活動団体の意見交換会・交流会を開催し、情報の共有やネットワーク化を進めました。
- 陸域からの負荷削減に向けて、「生活排水処理アクションプログラム(三重県生活排水処理施設整備計画)」に基づき、地域の実情をふまえた下水道、集落排水、浄化槽等の事業を計画的に効率的に進めました。
- 海域の環境改善に向け、干潟・藻場の造成・再生等による底質改善に取り組みました。
- 県民や漁業者、学校等が互いに連携し、水質モニタリング調査や川の健康診断を実施するなど、さまざまな主体が連携した取組を進めました。
- 四日市大学等と連携し、伊勢湾沿岸域の底質調査を実施し、伊勢湾における貧酸素水塊の対策に向けた調査・研究を進めました。
- 伊勢湾流域圏の広域的な取組として、愛知県、岐阜県等と連携して「伊勢湾森・川・海のクリーンアップ大作戦」を実施し、平成30(2018)年度は本県において50団体、約3万5千人の参加を得ました。
- 国の「地域環境保全対策費補助金」を活用し、県において海岸漂着物等の回収処理や発生抑制対策に取り組むとともに、市町等が実施する海岸漂着物等の回収処理や発生抑制対策に対し補助を実施しました。

(3) 伊勢湾の総合的な利用と保全に係る広域連携の推進

平成30(2018)年6月9日、三県一市(岐阜県、愛知県、三重県、名古屋市)が連携協力し、伊勢湾およびその流域圏の再生・保全に関する意見交換会をNPO団体等182名参加のもと四日市市吉崎海岸で実施しました。

第2部 計画の各施策における平成30年度の取組結果

第1章 基本目標Ⅰ「環境への負荷が少ない持続可能な社会づくり」の取組結果

また、平成30(2018)年10月14日、三県一市が連携し、NPO団体等約220名参加のもと清掃活動、意見交換会を鳥羽市答志島で実施しました。

3 生活排水対策の推進

3-1 生活排水処理施設の整備推進

(1) 生活排水処理の状況

水質汚濁の主な原因の一つである生活排水の対策については、下水道、集落排水施設、浄化槽等の生活排水処理施設の整備を計画的かつ効率的に進めることが重要となっていますが、平成30(2018)年度末における三重県の生活排水処理施設整備率は85.3%で、全国平均(91.4%)に比べ6.1ポイント低い状況にあります。

表1-4-2 生活排水処理施設の整備率(%)の状況

	区域	公共下水道	農業集落排水施設	漁業集落排水施設	コミュニティプラント	浄化槽	計
平成30年度	三重県	54.9	5.1	0.3	0.2	24.8	※ 85.3
	全国	79.3	2.7		0.2	9.3	※ 91.4
平成29年度	三重県	53.6	6.1	0.4	0.2	25.2	※ 84.4
	全国	78.8	2.7		0.2	9.2	90.9

注) 生活排水処理施設の整備率: 処理可能居住人口/住民基本台帳人口×(100%)
 全国の整備率は国の公表データを基に三重県が算出。
 ※ 整備率の合計値については、四捨五入により合わない場合があります。

(2) 「生活排水処理アクションプログラム(三重県生活排水処理施設整備計画)」の策定

生活排水処理施設の整備手法を地域特性に応じて選定し、整備区域や整備スケジュール等を明らかにした「生活排水処理アクションプログラム(三重県生活排水処理施設整備計画)」に基づき、生活排水処理施設の整備を計画的かつ効率的に推進させることで、生活排水処理施設の整備率向上に取り組みました。

(3) 下水道事業の推進

下水道は、公共用水域の水質保全、生活環境の改善、浸水の防除を目的としてその整備が急がれています。公共下水道事業については下水道計画がある23市町で事業に着手しており、平成30(2018)年度末現在、23市町(12市11町)で供用を開始しています。

流域下水道事業については、県内で計画されている全ての処理区(6処理区)で事業に着手してお

り、平成30(2018)年度末現在6処理区で供用を開始しています。

公共用水域の一層の水質改善を進めるため、従来のBOD、COD、SS除去主体の二次処理に加え窒素、リンの除去を図る高度処理が求められています。

平成30(2018)年度末現在、県内では32処理場のうち20の処理場で高度処理を実施しています。

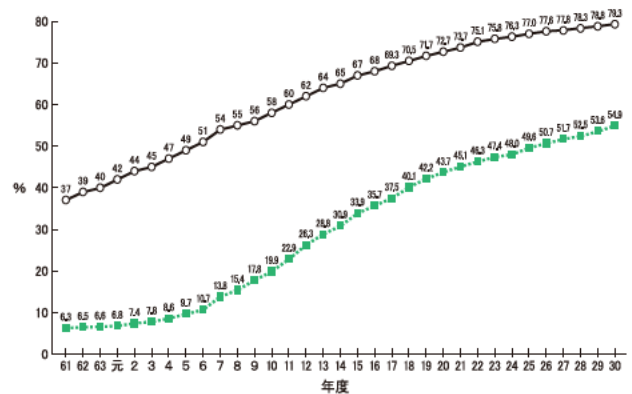


図1-4-3 下水道普及率の変化

○ 全国 □ 三重県全域
 ※平成22年度は、岩手県、宮城県、福島県を除く。
 ※平成23年度は、岩手県、福島県を除く。
 ※平成24、25、26年度は、福島県を除く。
 ※平成27~30年度は、福島県の一部を除く。

(4) 農業集落排水事業の推進

農業集落排水事業は、農村社会の生活様式の変化等に伴う農業用排水の汚濁の進行や、農産物の生育障害等の改善を図り、生産性の高い農業の実現と快適で活力ある農村社会を形成するため、主として、農業振興地域内の農業集落を対象に生活排水の処理施設を整備しています。

農業集落排水は平成30(2018)年度までに147地区が完了し、1地区については事業継続中です(表1-4-3)。

(5) 漁業集落環境整備事業の推進

漁業集落環境整備事業は、新しい海洋秩序の時代に対処し、漁業の振興と水産物の安定供給の確保を図り、その基盤である漁港の機能の増進とその背後の漁業集落における生活環境の改善を総合的に図るため、漁業集落排水の整備を行っています。漁業集落排水は平成2(1990)年度から着手しており、平成29(2017)年度までに7地区すべてが完了しました(表1-4-4)。

第2部 計画の各施策における平成30年度の実施結果

第1章 基本目標Ⅰ「環境への負荷が少ない持続可能な社会づくり」の実施結果

表1-4-3 農業集落排水事業の実施状況（平成31年3月末現在）

事業名	地区数	市町数	処理区数	計画対象人口	事業進捗状況	備考〔 〕は地区数
農業集落排水事業	(147) 148	(15) 16	(147) 148	(97,956) 98,534	99.4%	桑名市〔5〕 いなべ市〔12〕 木曾岬町〔4〕 四日市市〔12〕 菰野町〔4〕 鈴鹿市〔18〕 亀山市〔14〕 津市〔26〕 松阪市〔3〕 多気町〔6〕 明和町〔2〕 志摩市〔1〕 玉城町〔3〕 南伊勢町〔1〕 名張市〔11〕 伊賀市〔26〕

（ ）内は完了分以内数

表1-4-4 漁業集落環境整備事業（漁業集落排水）の実施状況（平成31年3月末現在）

地区数	市町数	処理区分	計画対象人口	進捗率
(7) 7	(2) 2	(7) 7	(6,069) 6,069	100.0%

（ ）内は完了分以内数

(6) 浄化槽の設置

合併処理浄化槽は下水道と同等の処理能力を有しており、工事期間が短く、比較的安価に設置できることから、生活排水対策の重要な柱の一つとして国、県等では補助制度を設けて整備促進を図っています。

平成30(2018)年度における浄化槽整備事業では、四日市市等23市町を対象に717基、約101,542千円の県費補助を行っており、このうち、市町が事業主体となって浄化槽の面的な整備を図る「浄化槽市町村整備推進事業」は、津市等6市町で実施されました。

(7) 生活排水総合対策の推進

生活排水対策を推進することが特に必要な地域として知事が指定した生活排水対策重点地域に該当する市町(旧町、村含む。)においては、生活排水対策推進計画を定めることにより、生活排水処理施設の整備、生活排水対策に係る啓発等について計画的、総合的な取組が進められています。

また、家庭においても公共用水域の保全を図るため、調理くず、廃食用油等の処理、洗剤の適正使用に心がけることが重要であり、三重県生活環境の保全に関する条例においても、日常生活等における水質汚濁の防止についての規定を盛り込み、全ての県民が生活排水による水質汚濁の防止に努めることとしています。

表1-4-5 生活排水対策重点地域

生活排水対策重点地域名	市町名	指定年月日
勢田川流域 (旧御園村に係る流域を除く。)	伊勢市 (旧伊勢市のみ)	平成3年3月19日
岩田川流域 (旧津市内の流域で、公共下水道の使用区域及び平成7年度までの整備予定区域を除く。)	津市 (旧津市のみ)	平成4年4月10日
久米川流域 (旧大山田村に係る流域を除く。)	伊賀市 (旧上野市のみ)	平成5年5月27日
志摩地域全域	鳥羽市 志摩市 (旧浜島町、 旧大王町、 旧志摩町、 旧阿児町、 旧磯部町)	平成6年2月28日
四日市市 (四日市市の下水道処理区域を除く。)	四日市市 (旧榑町を除く) 菰野町	平成8年2月8日
松阪市・多気町・明和町・ 地域全域	松阪市 (旧松阪市、 旧飯南町、 旧飯高町) 多気町 (旧多気町、 旧勢和村) 明和町	平成9年2月18日

(8) 浄化槽の適切な維持管理

三重県における浄化槽設置基数は、平成30(2018)年度末で約22万基です。

平成30(2018)年度は、浄化槽による公共用水域の水質保全を図るため、市町および指定検査機関と協働し、浄化槽設置者および管理者に対する啓発、浄化槽法に基づく法定検査の推進、浄化槽の適正な維持管理の指導を行いました。

4 土壌・地下水汚染対策の推進

4-1 土壌汚染物質モニタリング体制の確立

(1) ダイオキシン類環境調査の実施

平成18(2006)年度に朝日町内の農用地において判明した土壌中のダイオキシン類濃度が土壌環境基準値(1,000pg-TEQ/g)を超過したことについては、平成19(2007)年度に周辺農地を調査し、汚染範囲を確定するとともに、県の監視監督のもと、汚染原因と推測された事業者による対策工事が実施されてきましたが、平成20(2008)年4月に終了しました。

なお、平成30(2018)年度に、県が対策効果確認調査を行ったところ、環境基準値以下でした。

(2) 土壌汚染対策法による規制

土壌汚染対策法では、土壌汚染の状況の調査の機会として、① 有害物質使用特定施設の使用廃止時(第3条) ② 3,000m²以上の形質変更の届出を受けたときに当該土地に汚染のおそれがあると知事が認めるとき(第4条) ③ 土壌汚染により健康被害が生ずるおそれがあると知事が認めるとき(第5条)を定めています。

①～③の調査で土壌汚染が基準に適合しない場合は、その土地を要措置区域または形質変更時要届出区域に指定します。指定されると形質変更の方法や土壌の搬出を法で定める基準で行う必要があります。

県内(保健所政令市である四日市市を除く。)における指定の状況は、要措置区域0件、形質変更時要届出区域6件です。(平成31(2019)年3月末現在)

(3) 三重県生活環境の保全に関する条例による規制

土壌汚染の早期発見および拡散防止ならびに土壌汚染対策法の円滑な施行のため、三重県生活環境の保全に関する条例の規定により、大規模土地形質変更時の土地履歴調査およびそれに基づく土壌・地下水調査ならびに有害物質使用特定施設を設置する工場等に対する土壌・地下水調査を義務づけています。

また、土壌・地下水汚染を発見した場合は、知事に届け出ることとしています。

平成30(2018)年度の汚染発見の届出は5件ありました。県は立入検査を実施し、汚染の浄化

等、適正な措置を指導しました。

(4) ゴルフ場の維持管理指導

ゴルフ場における農薬の安全で適正な使用を確保し、ゴルフ場およびその周辺地域の環境保全、災害の防止を図るため、「ゴルフ場の維持管理に関する指導要綱」に基づき事業者から維持管理状況等の報告を求めるなど、ゴルフ場の適正な維持管理の指導を行っています。

(5) ゴルフ場における農薬の適正使用

農薬の適正使用・保管については、「ゴルフ場の維持管理に関する指導要綱」、「ゴルフ場の維持管理に関する指導要綱の取扱いについて」に基づき、

- ・登録農薬の使用
- ・農薬表示事項の遵守
- ・危被害防止対策
- ・農薬の適正保管

などの調査、点検を実施するとともに、農薬使用管理責任者等を対象に「芝草管理研修会」や「農薬管理指導士研修会」等を開催し、ゴルフ場関係者の資質向上に努めています。また、農薬の適正使用による周辺環境の安全確保という観点に立ち、「ゴルフ場における病害虫雑草安全防除指針」を策定し適用しています。

なお、平成30(2018)年度は、11月に県内ゴルフ場23か所を対象に農薬の保管管理状況等のパトロールを実施しました。

4-2 地下水の状況

近年、トリクロロエチレン等の有機塩素化合物による地下水汚染が全国各地で顕在化しています。地下水はいったん汚染されるとその回復が難しいことから、汚染の未然防止を図ることがなによりも重要となっており、地下水の水質汚濁に係る環境基準が設定されています。

また、平成24(2012)年6月、水質汚濁防止法の改正施行から、施設・設備からの地下水汚染や作業に伴う非意図的な地下水汚染を防止するため、構造基準や定期点検などの規定が設けられました。

三重県の地下水の水質の状況は次のとおりです。

第1章 基本目標Ⅰ「環境への負荷が少ない持続可能な社会づくり」の取組結果

(1) 概況調査

平成3(1991)年度から平成14(2002)年度まで、地域の全体的な地下水質の状況を把握するため、県内全域を108メッシュ(市街地5km×5km、山間部10km×10km)に区分し、4年サイクルで県内を一巡する調査を実施しましたが、調査後10年を経過したことから、平成25(2013)年度から再度調査を実施しています。

平成30(2018)年度は、四日市市調査分を含め、26地点を対象に概況調査を行ったところ、1地点で硝酸性窒素および亜硝酸性窒素が環境基準を超過しました。その他の有害物質についてはすべての地点で環境基準を満たしていました。

(2) 継続監視調査

過去の概況調査等で環境基準(平成9(1997)年度までは評価基準)を超過して検出された地点において、地下水質の状況を経年的に監視するため調査を実施しています。平成30(2018)年度の調査地点は9地点で、そのうち4地点で環境基準を達成していましたが、5地点で環境基準を超過する項目がありました。内訳は、トリクロロエチレンが1地点、テトラクロロエチレンが3地点、ふっ素が1地点でした。

(3) 評価と対策

平成30(2018)年度は、概況調査において26地点中1地点で、継続監視調査において9地点中5地点で環境基準を超過していました。

今後も、県内の地下水汚染の状況、経年変化等を把握するため、地下水の水質調査を継続して実施し、環境基準を超過するなど、地下水の汚染が確認された場合は、利水状況に応じた指導を適切に行います。

4-3 地盤沈下の防止

(1) 地盤沈下の現状

昭和30(1955)年代後半からの高度経済成長期の地下水利用の増大に伴い、広い範囲で地盤が沈下するという現象が発生し、昭和36(1961)年から平成30(2018)年までの57年間に、桑名市長島町白鷲(水準点番号C35-16)では、161.0cmの累積沈下量が記録されています。

北勢地域の地盤沈下は、工業用地下水採取の大

幅な削減や水道用水の地表水への転換などにより、沈静化傾向にあります。しかし、平成6(1994)年のような異常渇水時には、平年を大幅に上回る年間2cm以上の地盤沈下地域が観測されています。このように地盤沈下は降水量等の気象状況の影響を受けやすく、また、海拔0m地域にあっては年々わずかながらその地盤高が低くなっており、常に高潮・洪水・内水氾濫および地震災害等の潜在的危険性の高い地域となっています。

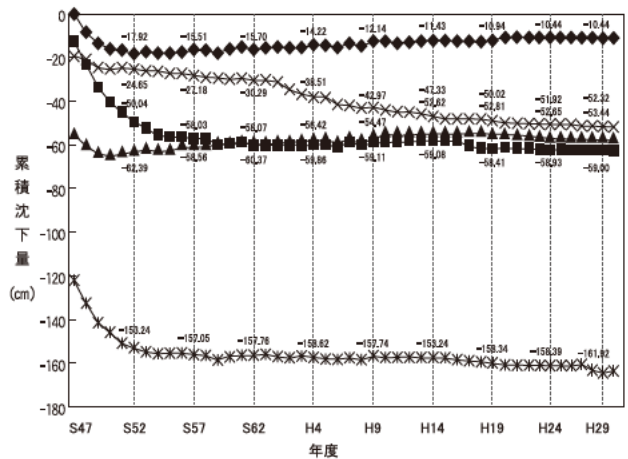


図1-4-4 北勢地域主要水準の沈下状況

- ◆ 四日市富田一色町
- 桑名市城南萱町
- ▲ 川越町吉新田
- × 桑名市多度町福永(平賀)
- ＊ 桑名市長島町白鷲

(2) 地盤沈下対策の推進

① 地下水採取の規制・指導

地下水の過剰揚水が地盤沈下の主要因であることから、昭和32(1957)年以降、四日市市の一部と楠町(現四日市市)を工業用水法の指定地域として工業用の地下水採取を規制しています。

また、昭和50(1975)年4月から、三重県公害防止条例(現三重県生活環境の保全に関する条例)の改正により、地域を拡大し、工業用以外の採取にも規制しています。

② 地盤沈下の観測・調査

地盤沈下の状況を把握し、かつ地盤沈下を未然に防止するため、2つの方法により監視を行っています。

・水準測量による方法

愛知県豊明市にある基準水準点を不動点として、精密水準測量を実施し、地盤の上下変動を測定する方法で、各水準点の標高を測定し、前年との差から変動量を出し、地盤沈下の状況を把握しています。北勢地域の2市3

第1章 基本目標Ⅰ「環境への負荷が少ない持続可能な社会づくり」の取組結果

町の地点で水準測量を行いました。近年では、平成6(1994)年に、1cm以上の沈下水準点が37点観測された以降、沈静化傾向にありましたが、平成30(2018)年に1cm以上の沈下は、1地点観測されました。また、1cm未満で沈下している観測点は多くあり、今後も継続した監視が必要となっております。

● 地盤沈下観測井戸による方法

地盤沈下の主な原因である地下水位の低下の状況や地層別の収縮量(沈下量)を、観測井戸を設けて測定しています。地盤沈下と密接に関連する規制地域内の地区水位(年間平均)は、単年度では低下も見られますが、全般的には上昇傾向にあり揚水量の削減効果が現れてきています。

③ 濃尾平野地盤沈下防止等対策要綱

愛知県、岐阜県、三重県の3県にまたがる濃尾平野の地盤沈下を防止するため「濃尾平野地盤沈下防止等対策要綱」により、各種の地盤沈下防止等の対策を推進しています。

表1-4-6 地盤沈下対策関連事業一覧表
(要綱に基づく完了事業)(平成31年3月末現在)

関連事業の分類	事業主体	事業内容
代替水の供給に係る事業	三重県	北伊勢工業用水道事業
地盤沈下対策事業	三重県	地盤沈下対策土地改良事業 (伊曾島南部、源緑輪中、東汰上、東汰上二期、城南) 地盤沈下対策河川事業 (現在：低地対策事業)(長島川) (鍋田川：休止中)
その他関連事業	三重県	湛水防除事業 (伊曾島北部、七取、木曾岬、長島北部、城南、今島、源緑輪中等)

ア 啓発・普及の推進

要綱で設定されている地下水採取目標量の遵守に向け、事業者に対して、地下水利用から表流水利用への啓発・普及等の対策を進めました。

イ 北伊勢工業用水道事業

北伊勢工業用水道事業は、北伊勢臨海部の石油化学を中心とする工業の発展に伴う水需要増大への対応や、地盤沈下に対する地下水代替水確保の必要性から、昭和31(1956)年に給水を開始して以来、順次拡張を行い、平成30(2018)年度は約1億5,151万m³の工業用水を供給しました。

4-4 温泉の保護・利用

本県には約250か所(平成31(2019)年3月末現在)の源泉があり、その利用目的は湯治場等の保養的利用から、ゴルフ場、健康ランド等のレジャー的趣向へと多様化してきています。

また、全国的な温泉ブームにより温泉開発が増加しており、既設源泉の揚湯量の減少および泉質の低下が懸念されています。そこで、温泉の保護と利用の適正化等を図るため、地域の特性に即した指導を行っています。

平成30(2018)年度は、許可申請のあった温泉の掘削4件について審査したほか、温泉利用(浴用および飲用)について33件の許可を行いました。

表1-4-7 温泉法に基づく許可実績の推移(単位：件)

種別	年度									
	H21	H22	H23	H24	H25	H26	H27	H28	H29	H30
温泉掘削	1	1	2	1	1	1	2	1	0	4
増掘及び動力装置	1	0	2	1	3	1	2	2	1	0
温泉利用	82	33	34	43	40	32	40	29	53	33
合計	84	34	38	45	44	34	44	32	54	37