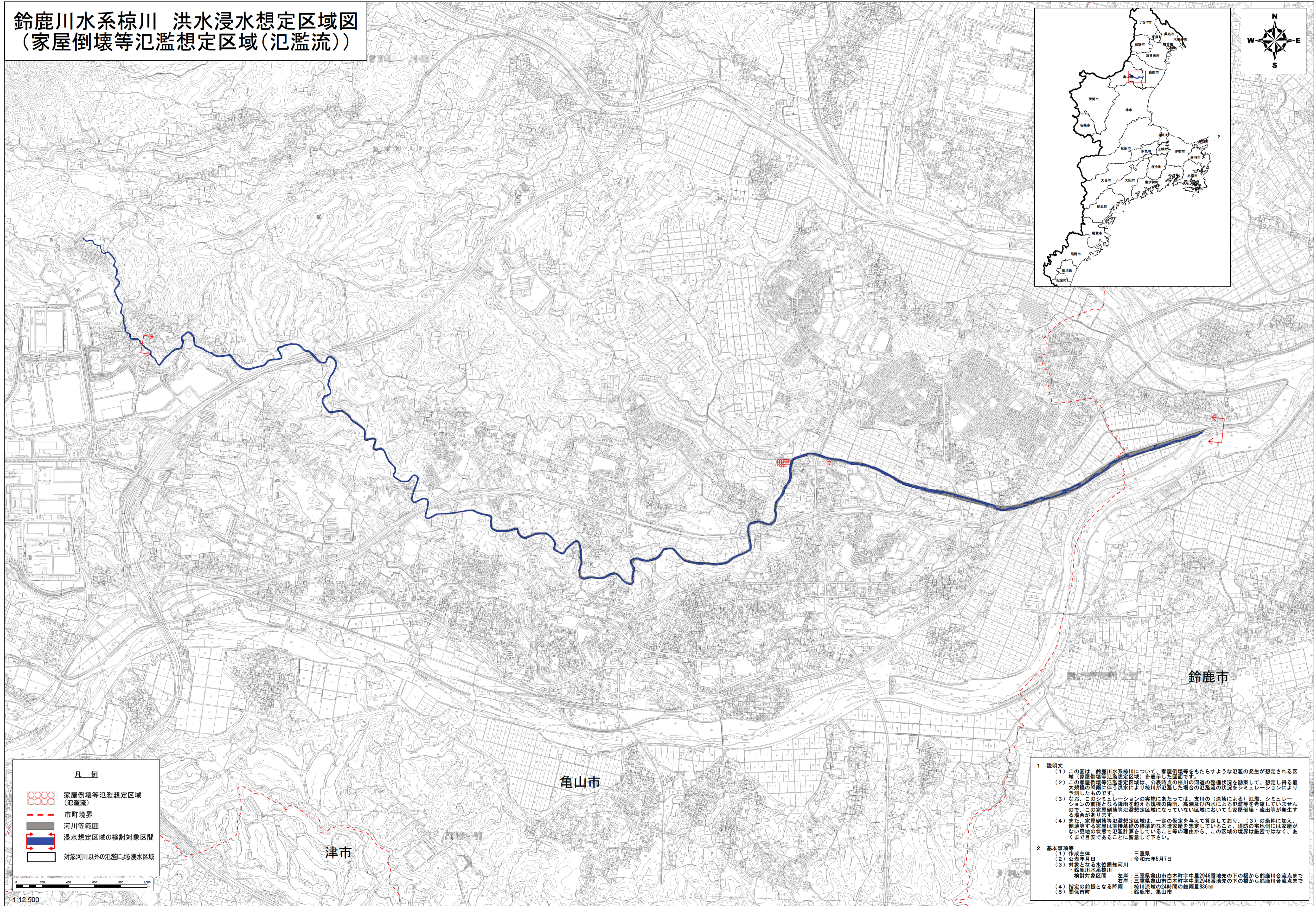


鈴鹿川水系椋川 洪水浸水想定区域図 (家屋倒壊等氾濫想定区域(氾濫流))



1 説明文

- (1) この図は、鈴鹿川水系椋川について、家屋倒壊等をもたらすような氾濫の発生が想定される区域(家屋倒壊等氾濫想定区域)を表示した図面です。
- (2) この家屋倒壊等氾濫想定区域は、公表時点の椋川の河道の整備状況を勘案して、想定し得る最大規模の降雨に伴う洪水により椋川が氾濫した場合の氾濫流の状況をシミュレーションにより予測したものです。
- (3) なお、このシミュレーションの実施にあたっては、支川の(決壊による)氾濫、シミュレーションの前提となる降雨を超える規模の降雨、高潮及び内水による氾濫等を考慮していませんので、この家屋倒壊等氾濫想定区域になっていない区域においても家屋倒壊・流出等が発生する場合があります。
- (4) また、家屋倒壊等氾濫想定区域は、一定の仮定を与えて算定しており、(3)の条件に加え、倒壊等する家屋は直接基礎の標準的な木造家屋を想定していること、堤防の宅地側には家屋がない更地の状態で氾濫計算をしていること等の理由から、この区域の境界は厳密ではなく、あくまで目安であることに留意して下さい。

2 基本事項等

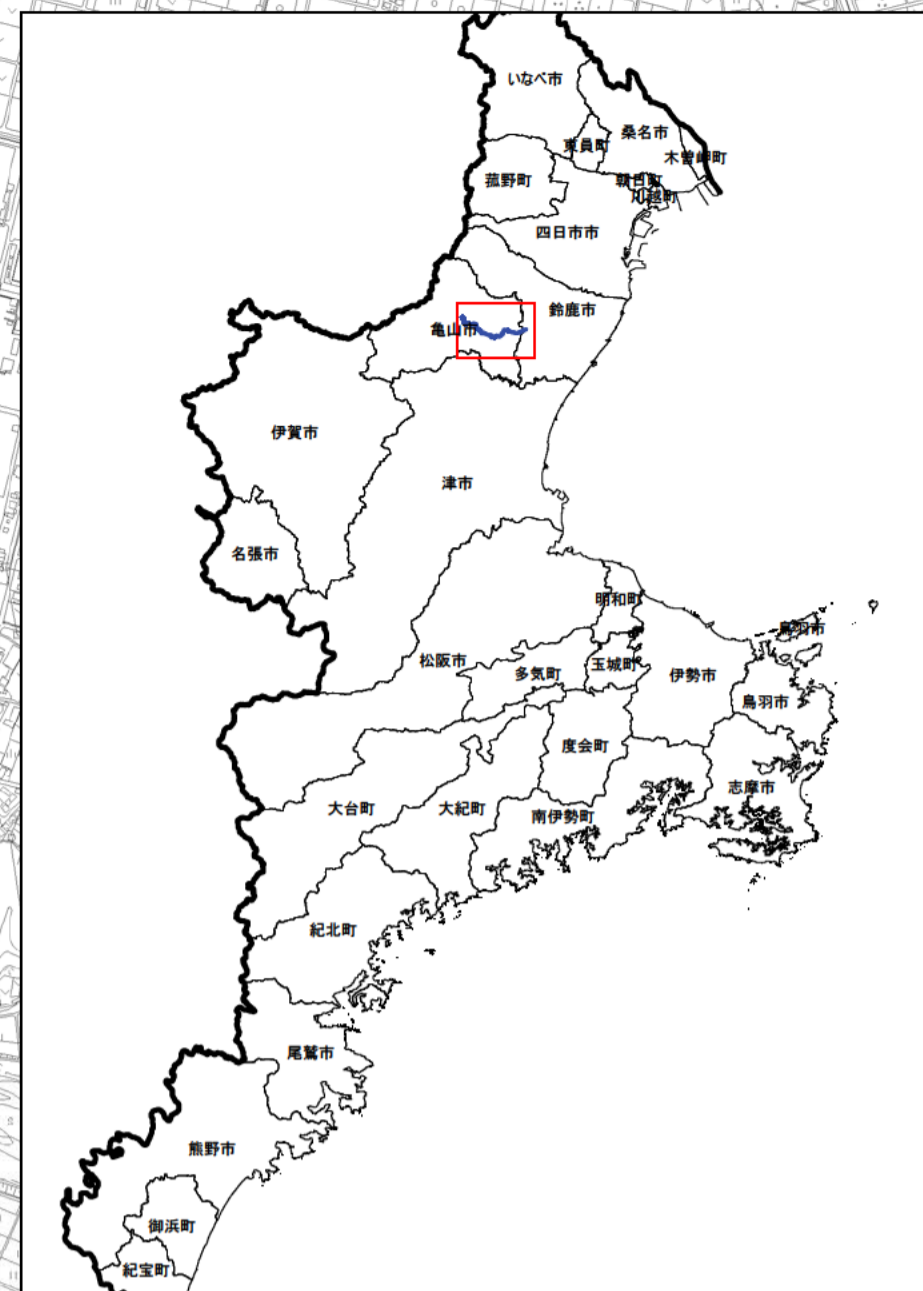
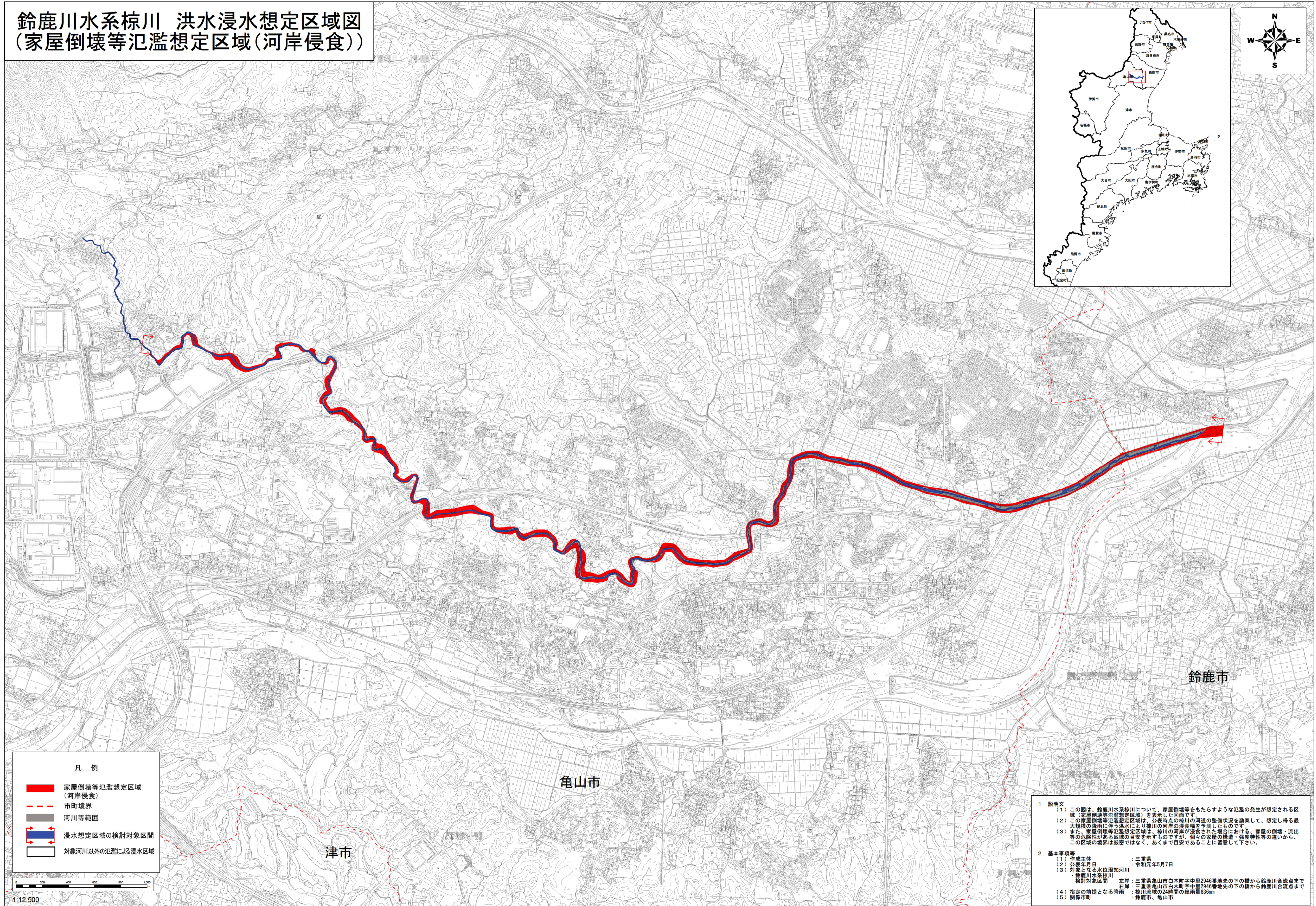
- (1) 作成主体 : 三重県
- (2) 公表年月日 : 令和元年5月7日
- (3) 対象となる水位周知河川 : 鈴鹿川水系椋川
 検討対象区間 : 左岸: 三重県亀山市白木町字中里2946番地先の下の橋から鈴鹿川合流点まで
 右岸: 三重県亀山市白木町字中里2346番地先の下の橋から鈴鹿川合流点まで
- (4) 指定の前提となる降雨 : 椋川流域の24時間の総雨量836mm
- (5) 関係市町 : 鈴鹿市、亀山市

凡 例

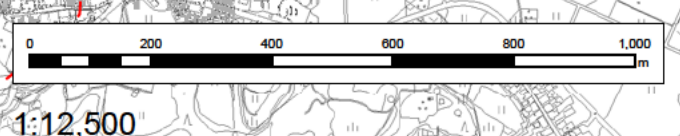
- 家屋倒壊等氾濫想定区域(氾濫流)
- 市町境界
- 河川等範囲
- 浸水想定区域の検討対象区間
- 対象河川以外の氾濫による浸水域

1:12,500

鈴鹿川水系椋川 洪水浸水想定区域図 (家屋倒壊等氾濫想定区域(河岸侵食))



- 凡例**
- 家屋倒壊等氾濫想定区域
(河岸侵食)
 - 市町境界
 - ▬ 河川等範囲
 - ▬ 浸水想定区域の検討対象区間
 - 対象河川以外の氾濫による浸水区域



- 1 説明文**
- (1) この図は、鈴鹿川水系椋川について、家屋倒壊等をもたらすような氾濫の発生が想定される区域(区域)を表示した図面です。
 - (2) この家屋倒壊等氾濫想定区域は、公表時点の椋川の河道の整備状況を勘案して、想定し得る最大規模の降雨に伴う洪水により椋川の河岸の浸食幅を予測したものです。
 - (3) また、家屋倒壊等氾濫想定区域は、椋川の河岸が浸食された場合における、家屋の倒壊・流出等の危険性がある区域を示すものですが、個々の家屋の構造・強度・特性等の違いから、この区域の境界は厳密ではなく、あくまで目安であることに留意して下さい。
- 2 基本事項等**
- | | |
|-----------------|--|
| (1) 作成主体 | 三重県 |
| (2) 公表年月日 | 令和元年5月7日 |
| (3) 対象となる水位周知河川 | 鈴鹿川水系椋川 |
| ・検討対象区間 | 左岸 三重県亀山市白木町字中里2946番地先の下の橋から鈴鹿川合流点まで
右岸 三重県亀山市白木町字中里2946番地先の下の橋から鈴鹿川合流点まで |
| (4) 指定の前提となる降雨 | 椋川流域の24時間の総雨量836mm |
| (5) 関係市町 | 鈴鹿市、亀山市 |