

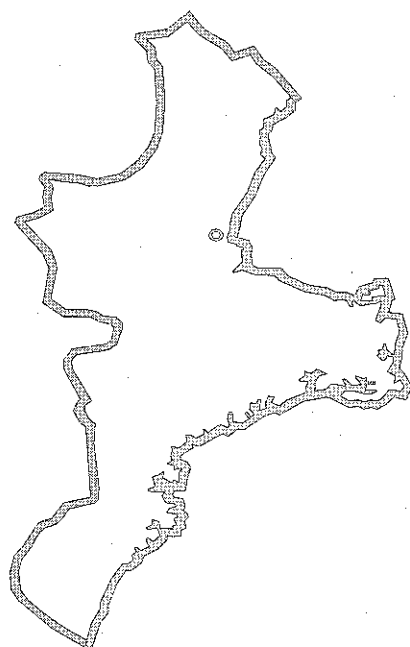


平成28年度版

# 森林・林業統計書



平成30年2月

三 重 県

## 利用にあたって

1. 本書は、三重県農林水産部の森林・林業経営課、治山林道課、みどり共生推進課、林業研究所及び県関係部課の統計資料のほか、東海農政局、近畿中国森林管理局、森林総合研究所森林整備センター、その他官公署の資料により編集しました。
2. 資料は、特にことわりのない限り平成28年度末現在のものとし、市町又は県農林（水産）事務所の管内別に記入しています。また、過去と比較できるよう原則として、平成23年度～平成27年度を併記しました。
3. 単位は表右肩に示し、資料出所及び特に必要な事項を脚注として掲げました。
4. 単位未満の数は四捨五入したため、総数と内訳数の計とが一致しない場合があります。
5. 統計表中、該当なしは空欄、または とし、単位未満は0としました。



# 目 次

1. 森林資源の概要	
(1) 森林面積	2
(2) 民有林樹種別面積	6
(3) 民有林樹種別蓄積	12
(4) 民有林森林資源齢級別構成表	16
(5) 機能別森林面積	18
(6) 森林の所有規模別所有者数及び面積	19
2. 林家・林業の概要	
(1) 人口・就業者・林家	22
(2) 林業産出額	26
(3) 森林経営計画及び森林施業計画認定実績	27
3. 県行造林	
(1) 県行造林の概要	30
4. 造林・間伐	
(1) 人工造林・保育面積	32
(2) 経営形態別人工造林面積	33
(3) 樹種別人工造林面積	33
(4) 複層林・育成天然林面積（国庫補助対象分）	33
(5) 事業別間伐等面積・材積	34
5. 林道	
(1) 林道事業実績	36
(2) 林内道路現況	40
6. 森林組合	
(1) 森林組合連合会構成と主要事業の実績	44
(2) 森林組合構成	46
(3) 事業の実績	48
(4) 生産森林組合構成	50
7. 担い手	
(1) 市町別林業就業者	54
(2) 林業研究グループの推移	56
(3) 林業労働災害の状況	56
8. 林産物	
(1) 木材需要状況	58
(2) 素材需給状況	59
(3) 素材生産量	59
(4) 製材工場の概要	60
(5) 集成材・プレカット工場の現況	60

(6) チップ工場の現況	61
(7) 木材市売市場木材取扱数量	61
(8) 特用林産物市町村別生産量	62
9. 林業金融	
(1) 日本政策金融公庫資金利用状況	64
(2) 林業・木材産業改善資金利用状況	64
(3) 木材産業等高度化推進資金利用状況	66
(4) 農林中央金庫資金利用状況	67
(5) 農林漁業信用基金(林業部門)の債務保証額	67
10. 林業機械	
(1) 林業機械保有状況	70
(2) 林業機械保有区分	70
11. 保安施設	
(1) 保安林種別面積	72
12. 森林保全	
(1) 林地開発許可実績	82
(2) 森林被害状況	82
(3) 森林病虫害等防除事業実績	82
13. 鳥獣保護	
(1) 狩猟者登録証交付状況	87
(2) 狩猟期間中に捕獲された鳥獣	88
(3) 有害鳥獣として捕獲された鳥獣	88
(4) 第二種特定鳥獣管理計画に基づく数の調整として捕獲された鳥獣	88
(5) 鳥獣保護区	90
(6) 休猟区等	91
14. 自然公園	
(1) 自然公園概要	94
(2) 自然公園施設整備実績	98
(3) 自然環境保全地域概要	99
15. みえ森と緑の県民税	
(1) 税収等	102
(2) 事業費実績	102

三重県の森林・林業の全国的地位

区分		三重県	全国	全国順位	全国対比	摘要
		戸	千戸	位	%	
経営体	林業経営体	1,350	87	26	1.5	2015年世界農林業センサス
	農林業経営体	26,864	1,404	25	1.9	
	林業経営体の割合	5.0%	6.2%	—	—	
林業経営体の規模	保有山林別経営体数	戸	戸			2015年世界農林業センサス
	保有山林なし	9	1,257	40		
	3ha未満	20	990	18		
	3～50ha	1,172	77,845	30		
	50～100ha	60	3,572	24		
	100ha以上	89	3,620	15		
	計	1,350	87,284	26		
森林	森林面積	ha	千ha			森林・林業経営課資料 【全国数値は林野庁計画課資料】
	うち民有林面積	372,387	25,081	24	1.5	
		348,867	17,407	20	2.0	
	民有林率	%	%			
		93.7	69.4	12	—	
労働力	民有林人工林率	%	%			—
	民有林人工林率	62.5	45.7	—	—	—
林道	林業就業者数	人	人			平成27年国勢調査
	林業就業者数	1,016	63,663	25	1.6	
林産物生産量	民有林林道延長 (自動車道)	km	km			治山林道課資料(28年度末) 【全国数値は27年度末】
	林道密度	1,690	85,350	—	—	
木材産業	丸太	千m3	千m3			農林水産省大臣官房統計部資料(H28)
	うちヒノキ	229	20,660	24	1.1	
	うちスギ	105	2,460	8	4.3	
	製材用木材	117	11,848	23	1.0	
	生しいたけ	189	12,182	18	1.6	
	乾しいたけ	t	t			
生産額	生しいたけ	676	69,706	30	1.0	平成28年特用林産基礎資料
	ひらたけ	18.6	2,734	14	0.7	—
木材産業	ひらたけ	67.9	3,449	8	2.0	—
	製材工場数	工場	工場			農林水産省大臣官房統計部資料(H28)
製材品出荷量	218	4,933	2	4.4		
生産額	製材品出荷量	千m3	千m3			農林水産省大臣官房統計部資料(H28)
	製材品出荷量	163	9,293	15	1.8	
生産額	林業産出額	千万円	千万円			農林水産省大臣官房統計部資料(H27)
	林業産出額	527	43,281	27	1.2	



# 1. 森林資源の概要

森林・林業経営課



## (1) 森林面積

区 分	区域面積	森林面積	森 林 率	人工林率	国有林面積	民 有 林			
						計	県 有 林	市町村有林	財産区有林
						19年度	577,687	373,204.79	0.65
20年度	577,717	372,865.83	0.65	0.62	23,564.24	349,301.59	3,703.42	21,410.79	6,026.66
21年度	577,717	372,865.83	0.65	0.62	23,564.24	349,301.59	3,703.42	21,410.79	6,026.66
22年度	577,722	372,528.50	0.64	0.62	23,533.84	348,994.66	3,701.96	21,457.58	6,023.28
23年度	577,722	372,493.72	0.64	0.62	23,512.14	348,981.58	3,701.96	21,459.70	6,001.96
24年度	577,731	372,659.25	0.65	0.62	23,647.28	349,011.97	3,701.92	21,762.65	5,996.98
25年度	577,735	372,554.11	0.64	0.62	23,647.28	348,906.83	3,701.57	21,741.39	5,996.95
26年度	577,439	372,431.86	0.64	0.62	23,521.19	348,910.67	3,701.57	21,880.97	5,988.27
27年度	577,440	372,477.06	0.65	0.62	23,520.60	348,956.46	3,885.37	21,773.35	6,061.85
28年度	577,441	372,387.35	0.64	0.62	23,520.59	348,866.76	3,931.73	21,773.13	6,062.09
四日市市	20,644	2,865.41	0.14	0.43	308.08	2,557.33	31.65	308.57	34.23
桑名市	13,668	3,022.60	0.22	0.51	88.67	2,933.93	0.50	705.93	0.06
鈴鹿市	19,446	3,584.17	0.18	0.43	175.80	3,408.37	200.73	33.04	6.01
亀山市	19,104	12,034.48	0.63	0.69	353.62	11,680.86	150.04	129.75	10.48
いなべ市	21,983	12,808.21	0.58	0.44	1,069.42	11,738.79	184.48	29.31	1,363.96
木曽岬町	1,574	0.00	0.00	0.00	0.00	0.00	0.00	0.00	0.00
東員町	2,268	177.13	0.08	0.75	0.00	177.13	0.00	8.15	0.00
菰野町	10,701	5,348.67	0.50	0.31	75.93	5,272.74	0.24	2.49	1,769.02
朝日町	599	63.21	0.11	0.26	0.00	63.21	0.00	0.16	0.00
川越町	873	0.00	0.00	0.00	0.00	0.00	0.00	0.00	0.00
四日市計	110,860	39,903.88	0.36	0.50	2,071.52	37,832.36	567.64	1,217.40	3,183.76
津市	71,111	41,560.61	0.58	0.82	740.58	40,820.03	804.05	996.96	513.29
津計	71,111	41,560.61	0.58	0.82	740.58	40,820.03	804.05	996.96	513.29
北伊勢計	181,971	81,464.49	0.45	0.66	2,812.10	78,652.39	1,371.69	2,214.36	3,697.05
松阪市	62,366	42,761.25	0.69	0.74	1,460.86	41,300.39	227.53	529.98	19.53
多気町	10,306	5,914.50	0.57	0.43	0.00	5,914.50	0.00	96.02	0.00
明和町	4,104	310.34	0.08	0.79	0.00	310.34	2.43	0.21	0.00
大台町	36,286	33,758.84	0.93	0.56	5,818.82	27,940.02	309.76	1,607.56	0.00
松阪計	113,062	82,744.93	0.73	0.64	7,279.68	75,465.25	539.72	2,233.77	19.53
伊勢市	20,835	10,956.43	0.53	0.53	0.00	10,956.43	0.84	97.83	0.00
鳥羽市	10,734	7,482.56	0.70	0.25	0.00	7,482.56	2.75	582.42	0.00
志摩市	17,895	9,111.99	0.51	0.22	2.25	9,109.74	4.95	1,007.34	523.48
玉城町	4,091	1,259.02	0.31	0.90	0.25	1,258.77	2.90	3.68	0.47
南伊勢町	24,189	20,647.41	0.85	0.38	199.39	20,448.02	206.37	357.44	675.62
度会町	13,498	11,411.40	0.85	0.66	0.00	11,411.40	193.20	149.09	0.00
大紀町	23,332	21,133.26	0.91	0.69	725.66	20,407.60	398.97	4,244.58	135.93
伊勢計	114,574	82,002.07	0.72	0.50	927.55	81,074.52	809.98	6,442.38	1,335.50
南伊勢計	227,636	164,747.00	0.72	0.57	8,207.23	156,539.77	1,349.70	8,676.15	1,355.03

(面積: ha)

		民 有 林								
森林總研	私有林	人工林	人工林率	天然林	竹林	除地	伐跡	未立木地	採草地	更新困難地
11,500.32	307,052.24	218,160.06	0.62	123,799.04	2,029.36	3,306.88	1,571.71	355.32	297.15	115.79
11,546.39	306,614.33	218,121.95	0.62	123,574.83	2,025.11	3,226.99	1,586.29	353.48	297.15	115.79
11,546.39	306,614.33	218,121.95	0.62	123,574.83	2,025.11	3,226.99	1,586.29	353.48	297.15	115.79
11,542.24	306,269.60	218,045.69	0.62	123,393.96	2,007.08	3,199.56	1,580.31	355.26	297.01	115.79
11,542.16	306,275.80	218,108.47	0.62	123,321.34	2,006.95	3,196.78	1,579.98	355.26	297.01	115.79
11,647.45	305,902.97	217,985.13	0.62	123,376.68	2,006.92	3,199.79	1,670.94	359.71	297.01	115.79
11,972.98	305,493.94	217,970.04	0.62	123,286.54	2,005.68	3,198.73	1,673.33	359.71	297.01	115.79
12,013.02	305,326.84	218,035.41	0.62	123,257.59	1,973.53	3,207.72	1,673.33	359.71	287.59	115.79
12,412.70	304,823.19	218,136.22	0.63	123,219.86	1,972.65	3,206.84	1,659.38	359.71	287.59	114.21
12,405.36	304,694.45	218,124.90	0.63	123,169.51	1,969.47	3,183.19	1,658.45	359.44	287.59	114.21
0.00	2,182.88	1,148.02	0.45	998.03	264.60	145.50	0.19	0.99	0.00	0.00
0.00	2,227.44	1,456.99	0.50	1,189.09	217.43	64.00	1.30	3.69	0.55	0.88
277.26	2,891.33	1,488.17	0.44	1,706.82	84.01	119.16	1.93	7.01	1.27	0.00
31.57	11,359.02	8,132.54	0.70	3,344.09	76.16	95.82	25.96	0.21	6.08	0.00
514.54	9,646.50	4,715.76	0.40	6,607.89	79.87	306.93	11.02	6.80	10.52	0.00
0.00	0.00	0.00	0.00	0.00	0.00	0.00	0.00	0.00	0.00	0.00
0.00	168.98	133.34	0.75	24.06	4.98	14.75	0.00	0.00	0.00	0.00
74.28	3,426.71	1,600.86	0.30	3,452.85	15.44	193.48	4.98	4.90	0.00	0.23
0.00	63.05	16.50	0.26	30.54	15.95	0.03	0.19	0.00	0.00	0.00
0.00	0.00	0.00	0.00	0.00	0.00	0.00	0.00	0.00	0.00	0.00
897.65	31,965.91	18,692.18	0.49	17,353.37	758.44	939.67	45.57	23.60	18.42	1.11
1,109.76	37,395.97	33,584.00	0.82	6,330.02	354.48	289.02	188.26	12.70	30.31	31.24
1,109.76	37,395.97	33,584.00	0.82	6,330.02	354.48	289.02	188.26	12.70	30.31	31.24
2,007.41	69,361.88	52,276.18	0.66	23,683.39	1,112.92	1,228.69	233.83	36.30	48.73	32.35
1,057.67	39,465.68	30,823.44	0.75	9,953.78	137.40	246.51	95.05	20.29	20.75	3.17
210.69	5,607.79	2,542.09	0.43	3,255.60	73.07	28.62	13.94	0.00	1.18	0.00
0.20	307.50	244.50	0.79	50.17	5.27	10.36	0.04	0.00	0.00	0.00
1,229.05	24,793.65	16,519.19	0.59	11,162.03	28.57	195.55	22.17	4.95	6.92	0.64
2,497.61	70,174.62	50,129.22	0.66	24,421.58	244.31	481.04	131.20	25.24	28.85	3.81
0.00	10,857.76	5,828.18	0.53	5,014.25	44.50	67.55	0.29	0.34	1.32	0.00
1.35	6,896.04	1,886.78	0.25	5,462.94	31.98	34.95	10.90	54.93	0.00	0.08
0.10	7,573.87	2,044.36	0.22	6,969.68	49.25	40.58	1.53	3.83	0.51	0.00
0.00	1,251.72	1,133.59	0.90	96.19	17.22	10.90	0.21	0.00	0.66	0.00
1,506.68	17,701.91	7,684.60	0.38	12,195.02	45.74	467.25	44.78	4.66	5.97	0.00
1,612.90	9,456.21	7,575.49	0.66	3,642.56	34.77	29.85	18.58	0.36	109.79	0.00
1,647.64	13,980.48	13,899.57	0.68	6,328.82	15.22	72.80	85.96	2.01	2.49	0.73
4,768.67	67,717.99	40,052.57	0.49	39,709.46	238.68	723.88	162.25	66.13	120.74	0.81
7,266.28	137,892.61	90,181.79	0.58	64,131.04	482.99	1,204.92	293.45	91.37	149.59	4.62

区 分	区域面積	森林面積	森 林 率	人工林率	国有林面積	民 有 林			
						計	県 有 林	市町村有林	財産区有林
伊賀市	55,823	33,951.95	0.61	0.56	1,353.10	32,598.85	238.52	206.87	804.23
名張市	12,977	6,835.43	0.53	0.65	0.00	6,835.43	242.29	92.37	41.44
伊賀計	68,800	40,787.38	0.59	0.58	1,353.10	39,434.28	480.81	299.24	845.67
尾鷲市	19,271	17,705.05	0.92	0.58	2,771.07	14,933.98	326.48	3,677.92	0.00
紀北町	25,653	22,975.78	0.90	0.60	4,924.16	18,051.62	239.25	4,350.43	0.69
尾鷲計	44,924	40,680.83	0.91	0.59	7,695.23	32,985.60	565.73	8,028.35	0.69
熊野市	37,335	32,937.28	0.88	0.77	3,313.63	29,623.65	160.23	2,256.32	155.34
御浜町	8,813	5,700.38	0.65	0.71	93.61	5,606.77	0.25	57.16	8.31
紀宝町	7,962	6,069.99	0.76	0.79	45.69	6,024.30	3.32	241.55	0.00
熊野計	54,110	44,707.65	0.83	0.77	3,452.93	41,254.72	163.80	2,555.03	163.65
尾鷲熊野計	99,034	85,388.48	0.86	0.68	11,148.16	74,240.32	729.53	10,583.38	164.34
県計	577,441	372,387.35	0.64	0.62	23,520.59	348,866.76	3,931.73	21,773.13	6,062.09

民 有 林										
森林總研	私 有 林	人 工 林	人工林率	天 然 林	竹 林	除 地	伐 跡	未立木地	採 草 地	更新困難地
244.26	31,104.97	18,529.97	0.57	13,419.02	239.11	168.26	67.34	140.45	34.70	0.00
30.10	6,429.23	4,448.13	0.65	2,303.63	37.66	25.24	16.82	3.61	0.34	0.00
274.36	37,534.20	22,978.10	0.58	15,722.65	276.77	193.50	84.16	144.06	35.04	0.00
1,215.13	9,714.45	8,902.30	0.60	5,429.97	15.01	188.43	349.81	25.07	0.77	22.62
905.23	12,556.02	12,122.80	0.67	5,647.44	11.38	125.09	124.87	5.28	0.69	14.07
2,120.36	22,270.47	21,025.10	0.64	11,077.41	26.39	313.52	474.68	30.35	1.46	36.69
647.39	26,404.37	22,921.11	0.77	6,018.76	37.37	75.12	438.23	50.73	41.78	40.55
89.32	5,451.73	3,998.25	0.71	1,487.14	7.60	47.48	53.25	4.05	9.00	0.00
0.24	5,779.19	4,744.37	0.79	1,049.12	25.43	119.96	80.85	2.58	1.99	0.00
736.95	37,635.29	31,663.73	0.77	8,555.02	70.40	242.56	572.33	57.36	52.77	40.55
2,857.31	59,905.76	52,688.83	0.71	19,632.43	96.79	556.08	1,047.01	87.71	54.23	77.24
12,405.36	304,694.45	218,124.90	0.63	123,169.51	1,969.47	3,183.19	1,658.45	359.44	287.59	114.21

## (2) 民有林樹種別面積 (①人工林・天然林別面積)

区分	総数	人工林計	人工林					広葉樹
			計	針葉樹				
				スギ	ヒノキ	マツ	その他針葉樹	
県計	348,866.76	218,124.90	217,261.78	96,257.64	103,620.49	17,319.84	63.81	863.12
四日市市	2,557.33	1,148.02	1,147.70	183.68	110.50	853.52	0.00	0.32
桑名市	2,933.93	1,456.99	1,456.16	214.96	330.69	910.51	0.00	0.83
鈴鹿市	3,408.37	1,488.17	1,486.60	620.06	526.87	339.67	0.00	1.57
亀山市	11,680.86	8,132.54	7,997.97	3,372.84	3,519.67	1,101.32	4.14	134.57
いなべ市	11,738.79	4,715.76	4,697.55	1,865.24	1,877.84	949.47	5.00	18.21
木曾岬町	0.00	0.00	0.00	0.00	0.00	0.00	0.00	0.00
東員町	177.13	133.34	133.34	2.98	2.13	128.23	0.00	0.00
菟野町	5,272.74	1,600.86	1,600.76	429.74	601.14	569.88	0.00	0.10
朝日町	63.21	16.50	16.50	2.68	1.28	12.54	0.00	0.00
川越町	0.00	0.00	0.00	0.00	0.00	0.00	0.00	0.00
四日市計	37,832.36	18,692.18	18,536.58	6,692.18	6,970.12	4,865.14	9.14	155.60
津市	40,820.03	33,584.00	33,451.04	19,387.63	10,607.91	3,454.62	0.88	132.96
津計	40,820.03	33,584.00	33,451.04	19,387.63	10,607.91	3,454.62	0.88	132.96
北伊勢計	78,652.39	52,276.18	51,987.62	26,079.81	17,578.03	8,319.76	10.02	288.56
松阪市	41,300.39	30,823.44	30,652.65	19,115.98	10,405.27	1,129.34	2.06	170.79
多気町	5,914.50	2,542.09	2,531.01	1,323.39	1,114.62	92.51	0.49	11.08
明和町	310.34	244.50	244.47	21.13	12.67	210.67	0.00	0.03
大台町	27,940.02	16,519.19	16,484.86	9,005.54	7,143.73	313.71	21.88	34.33
松阪計	75,465.25	50,129.22	49,912.99	29,466.04	18,676.29	1,746.23	24.43	216.23
伊勢市	10,956.43	5,828.18	5,814.43	1,055.86	4,052.65	699.15	6.77	13.75
鳥羽市	7,482.56	1,886.78	1,882.12	520.59	729.61	631.92	0.00	4.66
志摩市	9,109.74	2,044.36	2,031.46	445.44	824.64	761.38	0.00	12.90
玉城町	1,258.77	1,133.59	1,133.52	230.47	259.35	643.70	0.00	0.07
南伊勢町	20,448.02	7,684.60	7,667.49	1,785.86	4,532.27	1,349.36	0.00	17.11
度会町	11,411.40	7,575.49	7,557.14	3,265.91	4,117.34	173.89	0.00	18.35
大紀町	20,407.60	13,899.57	13,825.18	4,949.82	8,211.42	663.94	0.00	74.39
伊勢計	81,074.52	40,052.57	39,911.34	12,253.95	22,727.28	4,923.34	6.77	141.23
南伊勢計	156,539.77	90,181.79	89,824.33	41,719.99	41,403.57	6,669.57	31.20	357.46

(面積：ha)

5 条 森 林								
天然林計	天 然 林						竹林	無立木地等
	計	針 葉 樹				広葉樹		
		スギ	ヒノキ	マツ	その他針葉樹			
123,169.51	10,913.35	67.59	253.12	10,411.38	181.26	112,256.16	1,969.47	5,602.88
998.03	41.16	0.63	0.24	40.29	0.00	956.87	264.60	146.68
1,189.09	56.56	0.80	0.00	55.76	0.00	1,132.53	217.43	70.42
1,706.82	23.59	0.63	2.03	20.93	0.00	1,683.23	84.01	129.37
3,344.09	86.66	0.11	1.43	84.96	0.16	3,257.43	76.16	128.07
6,607.89	143.80	1.43	11.26	131.08	0.03	6,464.09	79.87	335.27
0.00	0.00	0.00	0.00	0.00	0.00	0.00	0.00	0.00
24.06	3.96	0.05	0.02	3.89	0.00	20.10	4.98	14.75
3,452.85	139.52	5.92	10.55	121.80	1.25	3,313.33	15.44	203.59
30.54	0.89	0.00	0.00	0.89	0.00	29.65	15.95	0.22
0.00	0.00	0.00	0.00	0.00	0.00	0.00	0.00	0.00
17,353.37	496.14	9.57	25.53	459.60	1.44	16,857.23	758.44	1,028.37
6,330.02	475.12	2.63	11.72	459.77	1.00	5,854.90	354.48	551.53
6,330.02	475.12	2.63	11.72	459.77	1.00	5,854.90	354.48	551.53
23,683.39	971.26	12.20	37.25	919.37	2.44	22,712.13	1,112.92	1,579.90
9,953.78	338.09	27.34	26.08	279.77	4.90	9,615.69	137.40	385.77
3,255.60	10.19	0.27	3.31	6.61	0.00	3,245.41	73.07	43.74
50.17	0.00	0.00	0.00	0.00	0.00	50.17	5.27	10.40
11,162.03	170.57	0.75	10.00	7.46	152.36	10,991.46	28.57	230.23
24,421.58	518.85	28.36	39.39	293.84	157.26	23,902.73	244.31	670.14
5,014.25	413.17	10.10	28.84	358.27	15.96	4,601.08	44.50	69.50
5,462.94	90.20	0.14	0.00	90.06	0.00	5,372.74	31.98	100.86
6,969.68	880.73	0.00	12.63	868.10	0.00	6,088.95	49.25	46.45
96.19	7.08	0.00	0.00	7.08	0.00	89.11	17.22	11.77
12,195.02	101.63	0.70	7.39	93.49	0.05	12,093.39	45.74	522.66
3,642.56	48.06	0.45	21.80	25.75	0.06	3,594.50	34.77	158.58
6,328.82	18.93	0.00	0.00	18.93	0.00	6,309.89	15.22	163.99
39,709.46	1,559.80	11.39	70.66	1,461.68	16.07	38,149.66	238.68	1,073.81
64,131.04	2,078.65	39.75	110.05	1,755.52	173.33	62,052.39	482.99	1,743.95

区分	総数	人工林計	人工林					広葉樹
			計	針葉樹				
				スギ	ヒノキ	マツ	その他針葉樹	
伊賀市	32,598.85	18,529.97	18,471.72	9,900.09	7,958.53	603.15	9.95	58.25
名張市	6,835.43	4,448.13	4,345.47	1,553.89	2,547.44	243.81	0.33	102.66
伊賀計	39,434.28	22,978.10	22,817.19	11,453.98	10,505.97	846.96	10.28	160.91
尾鷲市	14,933.98	8,902.30	8,898.54	514.16	8,254.91	121.78	7.69	3.76
紀北町	18,051.62	12,122.80	12,116.44	352.50	10,948.89	814.54	0.51	6.36
尾鷲計	32,985.60	21,025.10	21,014.98	866.66	19,203.80	936.32	8.20	10.12
熊野市	29,623.65	22,921.11	22,879.79	11,548.90	11,045.21	282.80	2.88	41.32
御浜町	5,606.77	3,998.25	3,993.90	1,822.19	2,051.35	119.13	1.23	4.35
紀宝町	6,024.30	4,744.37	4,743.97	2,766.11	1,832.56	145.30	0.00	0.40
熊野計	41,254.72	31,663.73	31,617.66	16,137.20	14,929.12	547.23	4.11	46.07
尾鷲熊野計	74,240.32	52,688.83	52,632.64	17,003.86	34,132.92	1,483.55	12.31	56.19
県計	348,866.76	218,124.90	217,261.78	96,257.64	103,620.49	17,319.84	63.81	863.12

## 5 条 森 林

天然林計	天 然 林						竹林	無立木地等
	計	針 葉 樹				広葉樹		
		スギ	ヒノキ	マツ	その他針葉樹			
13,419.02	6,415.64	4.27	22.34	6,387.75	1.28	7,003.38	239.11	410.75
2,303.63	916.14	0.30	4.10	911.74	0.00	1,387.49	37.66	46.01
15,722.65	7,331.78	4.57	26.44	7,299.49	1.28	8,390.87	276.77	456.76
5,429.97	36.03	0.18	28.37	7.48	0.00	5,393.94	15.01	586.70
5,647.44	5.37	0.20	4.29	0.88	0.00	5,642.07	11.38	270.00
11,077.41	41.40	0.38	32.66	8.36	0.00	11,036.01	26.39	856.70
6,018.76	433.83	8.73	35.52	385.76	3.82	5,584.93	37.37	646.41
1,487.14	52.14	0.00	9.54	42.48	0.12	1,435.00	7.60	113.78
1,049.12	4.29	1.96	1.66	0.40	0.27	1,044.83	25.43	205.38
8,555.02	490.26	10.69	46.72	428.64	4.21	8,064.76	70.40	965.57
19,632.43	531.66	11.07	79.38	437.00	4.21	19,100.77	96.79	1,822.27
123,169.51	10,913.35	67.59	253.12	10,411.38	181.26	112,256.16	1,969.47	5,602.88



## (2) 面積集計)

区分	総数	合計	5 条 人工林 針		
			計	針	
				スギ	ヒノキ
県計	348,866.76	341,294.41	228,175.13	96,325.23	103,873.61
四日市市	2,557.33	2,146.05	1,188.86	184.31	110.74
桑名市	2,933.93	2,646.08	1,512.72	215.76	330.69
鈴鹿市	3,408.37	3,194.99	1,510.19	620.69	528.90
亀山市	11,680.86	11,476.63	8,084.63	3,372.95	3,521.10
いなべ市	11,738.79	11,323.65	4,841.35	1,866.67	1,889.10
木曾岬町	0.00	0.00	0.00	0.00	0.00
東員町	177.13	157.40	137.30	3.03	2.15
菰野町	5,272.74	5,053.71	1,740.28	435.66	611.69
朝日町	63.21	47.04	17.39	2.68	1.28
川越町	0.00	0.00	0.00	0.00	0.00
四日市計	37,832.36	36,045.55	19,032.72	6,701.75	6,995.65
津市	40,820.03	39,914.02	33,926.16	19,390.26	10,619.63
津計	40,820.03	39,914.02	33,926.16	19,390.26	10,619.63
北伊勢計	78,652.39	75,959.57	52,958.88	26,092.01	17,615.28
松阪市	41,300.39	40,777.22	30,990.74	19,143.32	10,431.35
多気町	5,914.50	5,797.69	2,541.20	1,323.66	1,117.93
明和町	310.34	294.67	244.47	21.13	12.67
大台町	27,940.02	27,681.22	16,655.43	9,006.29	7,153.73
松阪計	75,465.25	74,550.80	50,431.84	29,494.40	18,715.68
伊勢市	10,956.43	10,842.43	6,227.60	1,065.96	4,081.49
鳥羽市	7,482.56	7,349.72	1,972.32	520.73	729.61
志摩市	9,109.74	9,014.04	2,912.19	445.44	837.27
玉城町	1,258.77	1,229.78	1,140.60	230.47	259.35
南伊勢町	20,448.02	19,879.62	7,769.12	1,786.56	4,539.66
度会町	11,411.40	11,218.05	7,605.20	3,266.36	4,139.14
大紀町	20,407.60	20,228.39	13,844.11	4,949.82	8,211.42
伊勢計	81,074.52	79,762.03	41,471.14	12,265.34	22,797.94
南伊勢計	156,539.77	154,312.83	91,902.98	41,759.74	41,513.62
伊賀市	32,598.85	31,948.99	24,887.36	9,904.36	7,980.87
名張市	6,835.43	6,751.76	5,261.61	1,554.19	2,551.54
伊賀計	39,434.28	38,700.75	30,148.97	11,458.55	10,532.41
尾鷲市	14,933.98	14,332.27	8,934.57	514.34	8,283.28
紀北町	18,051.62	17,770.24	12,121.81	352.70	10,953.18
尾鷲計	32,985.60	32,102.51	21,056.38	867.04	19,236.46
熊野市	29,623.65	28,939.87	23,313.62	11,557.63	11,080.73
御浜町	5,606.77	5,485.39	4,046.04	1,822.19	2,060.89
紀宝町	6,024.30	5,793.49	4,748.26	2,768.07	1,834.22
熊野計	41,254.72	40,218.75	32,107.92	16,147.89	14,975.84
尾鷲熊野計	74,240.32	72,321.26	53,164.30	17,014.93	34,212.30
県計	348,866.76	341,294.41	228,175.13	96,325.23	103,873.61

(面積：h a)

森 林				
天 然 林		広葉樹	竹林	無立木地等
葉 樹				
マツ	その他針葉樹			
27,731.22	245.07	113,119.28	1,969.47	5,602.88
893.81	0.00	957.19	264.60	146.68
966.27	0.00	1,133.36	217.43	70.42
360.60	0.00	1,684.80	84.01	129.37
1,186.28	4.30	3,392.00	76.16	128.07
1,080.55	5.03	6,482.30	79.87	335.27
0.00	0.00	0.00	0.00	0.00
132.12	0.00	20.10	4.98	14.75
691.68	1.25	3,313.43	15.44	203.59
13.43	0.00	29.65	15.95	0.22
0.00	0.00	0.00	0.00	0.00
5,324.74	10.58	17,012.83	758.44	1,028.37
3,914.39	1.88	5,987.86	354.48	551.53
3,914.39	1.88	5,987.86	354.48	551.53
9,239.13	12.46	23,000.69	1,112.92	1,579.90
1,409.11	6.96	9,786.48	137.40	385.77
99.12	0.49	3,256.49	73.07	43.74
210.67	0.00	50.20	5.27	10.40
321.17	174.24	11,025.79	28.57	230.23
2,040.07	181.69	24,118.96	244.31	670.14
1,057.42	22.73	4,614.83	44.50	69.50
721.98	0.00	5,377.40	31.98	100.86
1,629.48	0.00	6,101.85	49.25	46.45
650.78	0.00	89.18	17.22	11.77
1,442.85	0.05	12,110.50	45.74	522.66
199.64	0.06	3,612.85	34.77	158.58
682.87	0.00	6,384.28	15.22	163.99
6,385.02	22.84	38,290.89	238.68	1,073.81
8,425.09	204.53	62,409.85	482.99	1,743.95
6,990.90	11.23	7,061.63	239.11	410.75
1,155.55	0.33	1,490.15	37.66	46.01
8,146.45	11.56	8,551.78	276.77	456.76
129.26	7.69	5,397.70	15.01	586.70
815.42	0.51	5,648.43	11.38	270.00
944.68	8.20	11,046.13	26.39	856.70
668.56	6.70	5,626.25	37.37	646.41
161.61	1.35	1,439.35	7.60	113.78
145.70	0.27	1,045.23	25.43	205.38
975.87	8.32	8,110.83	70.40	965.57
1,920.55	16.52	19,156.96	96.79	1,822.27
27,731.22	245.07	113,119.28	1,969.47	5,602.88

## (3) 民有林樹種別蓄積 (① 人工林・天然林別材積)

区分	人工林計	人工林					広葉樹
		針葉樹					
		計	スギ	ヒノキ	マツ	その他針葉樹	
県計	59,972,187	59,912,404	30,780,402	26,136,621	2,986,525	8,856	59,783
四日市市	287,435	287,411	57,440	30,453	199,518	0	24
桑名市	263,608	263,591	51,721	75,124	136,746	0	17
鈴鹿市	369,797	369,719	181,191	126,397	62,131	0	78
亀山市	2,072,336	2,068,694	931,671	903,689	232,752	582	3,642
いなべ市	767,786	767,133	320,987	337,164	108,360	622	653
木曾岬町	0	0	0	0	0	0	0
東員町	19,748	19,748	592	381	18,775	0	0
菰野町	348,013	348,012	101,265	129,282	117,465	0	1
朝日町	3,011	3,011	600	275	2,136	0	0
川越町	0	0	0	0	0	0	0
四日市計	4,131,734	4,127,319	1,645,467	1,602,765	877,883	1,204	4,415
津市	10,084,936	10,071,744	6,404,894	3,018,850	647,808	192	13,192
津計	10,084,936	10,071,744	6,404,894	3,018,850	647,808	192	13,192
北伊勢計	14,216,670	14,199,063	8,050,361	4,621,615	1,525,691	1,396	17,607
松阪市	9,402,811	9,392,550	6,428,553	2,745,194	218,539	264	10,261
多気町	579,481	578,927	345,337	215,191	18,330	69	554
明和町	37,046	37,044	4,573	1,771	30,700	0	2
大台町	4,644,974	4,643,399	2,859,184	1,718,363	63,071	2,781	1,575
松阪計	14,664,312	14,651,920	9,637,647	4,680,519	330,640	3,114	12,392
伊勢市	1,252,013	1,250,853	267,029	903,653	79,426	745	1,160
鳥羽市	322,476	322,119	120,677	134,095	67,347	0	357
志摩市	358,601	358,119	116,914	163,184	78,021	0	482
玉城町	159,277	159,273	49,297	43,243	66,733	0	4
南伊勢町	1,550,510	1,549,457	460,904	921,742	166,811	0	1,053
度会町	1,867,056	1,865,887	933,771	906,630	25,486	0	1,169
大紀町	3,730,465	3,724,698	1,519,918	2,092,837	111,943	0	5,767
伊勢計	9,240,398	9,230,406	3,468,510	5,165,384	595,767	745	9,992
南伊勢計	23,904,710	23,882,326	13,106,157	9,845,903	926,407	3,859	22,384
伊賀市	5,394,838	5,389,589	3,288,474	1,960,817	138,420	1,878	5,249
名張市	1,007,259	995,782	391,072	547,316	57,327	67	11,477
伊賀計	6,402,097	6,385,371	3,679,546	2,508,133	195,747	1,945	16,726
尾鷲市	2,529,466	2,529,080	173,792	2,326,388	27,648	1,252	386
紀北町	3,022,899	3,022,586	109,148	2,744,544	168,855	39	313
尾鷲計	5,552,365	5,551,666	282,940	5,070,932	196,503	1,291	699
熊野市	7,266,576	7,264,609	4,098,748	3,087,139	78,452	270	1,967
御浜町	1,101,785	1,101,423	583,651	490,140	27,537	95	362
紀宝町	1,527,984	1,527,946	978,999	512,759	36,188	0	38
熊野計	9,896,345	9,893,978	5,661,398	4,090,038	142,177	365	2,367
尾鷲熊野計	15,448,710	15,445,644	5,944,338	9,160,970	338,680	1,656	3,066
県計	59,972,187	59,912,404	30,780,402	26,136,621	2,986,525	8,856	59,783

(材積：m<sup>3</sup>)

## 5 条 森 林

天然林計	計	天 然 林 針 葉 樹				広葉樹	総数の成長量
		スギ	ヒノキ	マツ	その他針葉樹		
13,247,857	2,127,456	19,755	52,339	2,013,039	42,323	11,120,401	662,788
84,063	7,669	198	75	7,396	0	76,394	1,776
90,325	9,312	135	0	9,177	0	81,013	1,581
174,713	5,405	171	508	4,726	0	169,308	3,266
259,948	15,703	22	255	15,397	29	244,245	17,340
330,587	20,795	265	1,656	18,867	7	309,792	6,613
0	0	0	0	0	0	0	0
1,792	590	10	4	576	0	1,202	91
284,776	30,372	1,764	2,681	25,634	293	254,404	3,215
2,457	134	0	0	134	0	2,323	17
0	0	0	0	0	0	0	0
1,228,661	89,980	2,565	5,179	81,907	329	1,138,681	33,899
664,557	92,467	771	2,923	88,481	292	572,090	90,762
664,557	92,467	771	2,923	88,481	292	572,090	90,762
1,893,218	182,447	3,336	8,102	170,388	621	1,710,771	124,661
1,214,797	66,561	7,984	6,520	51,007	1,050	1,148,236	99,463
212,756	1,637	55	233	1,349	0	211,119	7,655
2,877	0	0	0	0	0	2,877	219
1,340,607	39,726	209	1,548	1,476	36,493	1,300,881	59,587
2,771,037	107,924	8,248	8,301	53,832	37,543	2,663,113	166,924
477,126	56,755	3,111	6,002	45,159	2,483	420,371	11,640
422,716	8,982	18	0	8,964	0	413,734	3,823
573,262	92,602	0	2,219	90,383	0	480,660	5,252
6,988	736	0	0	736	0	6,252	587
1,124,035	13,646	198	1,227	12,212	9	1,110,389	21,705
390,591	6,662	103	2,743	3,805	11	383,929	24,165
716,337	3,239	0	0	3,239	0	713,098	47,976
3,711,055	182,622	3,430	12,191	164,498	2,503	3,528,433	115,148
6,482,092	290,546	11,678	20,492	218,330	40,046	6,191,546	282,072
2,020,642	1,304,473	1,238	4,211	1,298,716	308	716,169	52,730
374,862	209,826	51	894	208,881	0	165,036	9,743
2,395,504	1,514,299	1,289	5,105	1,507,597	308	881,205	62,473
679,011	7,091	24	5,575	1,492	0	671,920	35,989
677,350	846	45	632	169	0	676,504	40,420
1,356,361	7,937	69	6,207	1,661	0	1,348,424	76,409
823,838	119,542	2,826	10,397	105,021	1,298	704,296	88,785
161,248	11,640	0	1,696	9,909	35	149,608	12,176
135,596	1,045	557	340	133	15	134,551	16,212
1,120,682	132,227	3,383	12,433	115,063	1,348	988,455	117,173
2,477,043	140,164	3,452	18,640	116,724	1,348	2,336,879	193,582
13,247,857	2,127,456	19,755	52,339	2,013,039	42,323	11,120,401	662,788

## (2) 材積集計)

区分	5 条 森 林				
	総数	人 工 林 ・ 天 然 林			
		計	針 葉 樹		
			スギ	ヒノキ	マツ
県計	73,220,044	62,039,860	30,800,157	26,188,960	4,999,564
四日市市	371,498	295,080	57,638	30,528	206,914
桑名市	353,933	272,903	51,856	75,124	145,923
鈴鹿市	544,510	375,124	181,362	126,905	66,857
亀山市	2,332,284	2,084,397	931,693	903,944	248,149
いなべ市	1,098,373	787,928	321,252	338,820	127,227
木曾岬町	0	0	0	0	0
東員町	21,540	20,338	602	385	19,351
菰野町	632,789	378,384	103,029	131,963	143,099
朝日町	5,468	3,145	600	275	2,270
川越町	0	0	0	0	0
四日市 計	5,360,395	4,217,299	1,648,032	1,607,944	959,790
津 市	10,749,493	10,164,211	6,405,665	3,021,773	736,289
津 計	10,749,493	10,164,211	6,405,665	3,021,773	736,289
北伊勢 計	16,109,888	14,381,510	8,053,697	4,629,717	1,696,079
松阪市	10,617,608	9,459,111	6,436,537	2,751,714	269,546
多気町	792,237	580,564	345,392	215,424	19,679
明和町	39,923	37,044	4,573	1,771	30,700
大台町	5,985,581	4,683,125	2,859,393	1,719,911	64,547
松阪 計	17,435,349	14,759,844	9,645,895	4,688,820	384,472
伊勢市	1,729,139	1,307,608	270,140	909,655	124,585
鳥羽市	745,192	331,101	120,695	134,095	76,311
志摩市	931,863	450,721	116,914	165,403	168,404
玉城町	166,265	160,009	49,297	43,243	67,469
南伊勢町	2,674,545	1,563,103	461,102	922,969	179,023
度会町	2,257,647	1,872,549	933,874	909,373	29,291
大紀町	4,446,802	3,727,937	1,519,918	2,092,837	115,182
伊勢 計	12,951,453	9,413,028	3,471,940	5,177,575	760,265
南伊勢 計	30,386,802	24,172,872	13,117,835	9,866,395	1,144,737
伊賀市	7,415,480	6,694,062	3,289,712	1,965,028	1,437,136
名張市	1,382,121	1,205,608	391,123	548,210	266,208
伊賀 計	8,797,601	7,899,670	3,680,835	2,513,238	1,703,344
尾鷲市	3,208,477	2,536,171	173,816	2,331,963	29,140
紀北町	3,700,249	3,023,432	109,193	2,745,176	169,024
尾鷲 計	6,908,726	5,559,603	283,009	5,077,139	198,164
熊野市	8,090,414	7,384,151	4,101,574	3,097,536	183,473
御浜町	1,263,033	1,113,063	583,651	491,836	37,446
紀宝町	1,663,580	1,528,991	979,556	513,099	36,321
熊野 計	11,017,027	10,026,205	5,664,781	4,102,471	257,240
尾鷲熊野計	17,925,753	15,585,808	5,947,790	9,179,610	455,404
県 計	73,220,044	62,039,860	30,800,157	26,188,960	4,999,564

(材積 : m<sup>3</sup>)

		総数の成長量
その他針葉樹	広葉樹	
51,179	11,180,184	662,788
0	76,418	1,776
0	81,030	1,581
0	169,386	3,266
611	247,887	17,340
629	310,445	6,613
0	0	0
0	1,202	91
293	254,405	3,215
0	2,323	17
0	0	0
1,533	1,143,096	33,899
484	585,282	90,762
484	585,282	90,762
2,017	1,728,378	124,661
1,314	1,158,497	99,463
69	211,673	7,655
0	2,879	219
39,274	1,302,456	59,587
40,657	2,675,505	166,924
3,228	421,531	11,640
0	414,091	3,823
0	481,142	5,252
0	6,256	587
9	1,111,442	21,705
11	385,098	24,165
0	718,865	47,976
3,248	3,538,425	115,148
43,905	6,213,930	282,072
2,186	721,418	52,730
67	176,513	9,743
2,253	897,931	62,473
1,252	672,306	35,989
39	676,817	40,420
1,291	1,349,123	76,409
1,568	706,263	88,785
130	149,970	12,176
15	134,589	16,212
1,713	990,822	117,173
3,004	2,339,945	193,582
51,179	11,180,184	662,788

## (4) 民有林森林資源年齢別構成表

(面積)

令級	単位	人工林						
		針葉樹					広葉樹	計
		スギ	ヒノキ	マツ	その他	計		
1	ha	94.65	206.06		2.08	302.79	4.11	306.90
2	ha	174.62	366.05	0.15		540.82	27.56	568.38
3	ha	353.79	854.54	13.47		1,221.80	134.89	1,356.69
4	ha	502.56	1,587.62	9.22	9.78	2,109.18	40.98	2,150.16
5	ha	744.51	2,101.49	12.47	5.82	2,864.29	31.43	2,895.72
6	ha	1,217.79	3,738.11	20.58	7.36	4,983.84	67.98	5,051.82
7	ha	2,722.26	5,965.23	22.94	3.85	8,714.28	106.88	8,821.16
8	ha	3,688.43	7,127.59	83.80	7.67	10,907.49	72.77	10,980.26
9	ha	7,406.33	11,550.70	257.32	0.30	19,214.65	35.87	19,250.52
10	ha	14,670.65	15,708.86	1,454.37	9.48	31,843.36	53.05	31,896.41
11	ha	20,910.85	19,784.58	3,669.36	8.66	44,373.45	109.32	44,482.77
12	ha	15,334.97	12,289.77	2,870.62	1.06	30,496.42	79.04	30,575.46
13	ha	10,816.68	6,854.68	2,155.01	6.95	19,833.32	46.21	19,879.53
14	ha	4,801.46	3,399.81	1,589.23		9,790.50	32.93	9,823.43
15以上	ha	12,818.09	12,085.40	5,161.30	0.80	30,065.59	20.10	30,085.69
計		96,257.64	103,620.49	17,319.84	63.81	217,261.78	863.12	218,124.90

(蓄積)

令級	単位	人工林						
		針葉樹					広葉樹	計
		スギ	ヒノキ	マツ	その他	計		
1	m3	1	14			15		15
2	m3	2,678	5,997	2		8,677	565	9,242
3	m3	21,374	39,947	725		62,046	3,293	65,339
4	m3	50,779	116,762	478	683	168,702	1,610	170,312
5	m3	114,663	230,344	1,059	616	346,682	1,377	348,059
6	m3	245,564	549,968	1,982	997	798,511	3,408	801,919
7	m3	640,937	1,065,050	2,809	534	1,709,330	6,220	1,715,550
8	m3	1,003,345	1,530,244	10,253	1,222	2,545,064	5,414	2,550,478
9	m3	2,189,742	2,834,858	34,570	69	5,059,239	3,225	5,062,464
10	m3	4,610,820	4,085,110	230,866	1,674	8,928,470	4,822	8,933,292
11	m3	6,748,685	5,374,450	628,164	1,643	12,752,942	10,552	12,763,494
12	m3	5,141,975	3,562,828	537,296	252	9,242,351	8,340	9,250,691
13	m3	3,717,843	2,026,342	375,232	961	6,120,378	5,278	6,125,656
14	m3	1,636,056	1,033,317	278,562		2,947,935	3,617	2,951,552
15以上	m3	4,655,940	3,681,390	884,527	205	9,222,062	2,062	9,224,124
計		30,780,402	26,136,621	2,986,525	8,856	59,912,404	59,783	59,972,187

(単位:面積 ha)

天然林							合計
針葉樹					広葉樹	計	
スギ	ヒノキ	マツ	その他	計			
					9.77	9.77	316.67
	2.31			2.31	124.26	126.57	694.95
1.93	6.49	0.06	0.27	8.75	159.02	167.77	1,524.46
0.61	17.30	0.45		18.36	295.75	314.11	2,464.27
2.83	30.01	0.82		33.66	504.31	537.97	3,433.69
3.18	16.28	7.29	1.17	27.92	1,171.75	1,199.67	6,251.49
1.10	11.83	22.76		35.69	3,146.55	3,182.24	12,003.40
10.54	23.06	58.72	0.10	92.42	2,498.41	2,590.83	13,571.09
6.04	23.03	92.40		121.47	3,815.83	3,937.30	23,187.82
4.48	14.34	329.71	1.18	349.71	6,926.44	7,276.15	39,172.56
7.55	40.07	816.04	0.01	863.67	17,036.23	17,899.90	62,382.67
3.19	15.15	1,028.40	1.79	1,048.53	21,672.78	22,721.31	53,296.77
2.86	5.46	1,366.70		1,375.02	20,693.19	22,068.21	41,947.74
0.06	4.09	1,207.03	1.03	1,212.21	12,662.23	13,874.44	23,697.87
23.22	43.70	5,481.00	175.71	5,723.63	21,539.64	27,263.27	57,348.96
67.59	253.12	10,411.38	181.26	10,913.35	112,256.16	123,169.51	341,294.41

(単位:材積 m3)

天然林							合計
針葉樹					広葉樹	計	
スギ	ヒノキ	マツ	その他	計			
							15
	27			27	1,937	1,964	11,206
110	245	3	15	373	3,379	3,752	69,091
65	959	20		1,044	7,705	8,749	179,061
382	4,388	55		4,825	20,384	25,209	373,268
676	2,168	740	82	3,666	64,989	68,655	870,574
262	2,176	4,162		6,600	185,948	192,548	1,908,098
2,976	4,431	6,131	16	13,554	189,921	203,475	2,753,953
1,790	5,828	13,909		21,527	351,487	373,014	5,435,478
1,336	3,998	54,168	229	59,731	678,817	738,548	9,671,840
2,723	10,458	147,835	2	161,018	1,723,987	1,885,005	14,648,499
1,001	3,859	191,943	446	197,249	2,284,963	2,482,212	11,732,903
1,029	1,443	255,744		258,216	2,088,719	2,346,935	8,472,591
25	999	244,854	299	246,177	1,258,455	1,504,632	4,456,184
7,380	11,360	1,093,475	41,234	1,153,449	2,259,710	3,413,159	12,637,283
19,755	52,339	2,013,039	42,323	2,127,456	11,120,401	13,247,857	73,220,044



## (5) 機能別森林面積

(単位: ha)

区分	木材生産	水源かん養	山地災害防止	生活環境保全	保健文化
四日市市	639.95	2.62	182.60	1,854.10	687.08
桑名市	0.00	50.44	844.23	672.33	479.07
鈴鹿市	1,266.96	840.62	1,289.34	1,282.50	1,900.18
亀山市	8,091.29	4,943.71	2,326.16	4,912.14	2,369.76
いなべ市	6,564.45	6,390.18	2,402.62	157.36	3,588.96
東員町	0.00	0.00	0.00	0.00	0.00
菰野町	854.36	3,983.27	2,448.08	5,215.84	4,158.78
朝日町	0.00	0.00	0.00	0.00	0.00
四日市 計	17,417.01	16,210.84	9,493.03	14,094.27	13,183.83
津 市	34,705.10	31,471.73	12,587.21	3,541.92	5,516.11
津 計	34,705.10	31,471.73	12,587.21	3,541.92	5,516.11
北伊勢 計	52,122.11	47,682.57	22,080.24	17,636.19	18,699.94
松阪市	37,195.91	33,165.49	12,476.61	8,379.31	4,878.46
多気町	3,524.94	1,066.04	1,414.99	764.62	0.00
明和町	0.00	0.00	142.37	139.94	0.00
大台町	26,263.98	24,887.64	7,767.30	0.00	3,514.49
松 阪 計	66,984.83	59,119.17	21,801.27	9,283.87	8,392.95
伊勢市	9,060.12	793.78	98.45	6,137.32	10,952.43
鳥羽市	3,379.24	2,021.41	1,087.74	5,370.12	7,482.56
志摩市	5,248.79	484.06	2,524.28	192.86	9,109.74
玉城町	337.96	0.00	0.00	0.00	1,258.77
南伊勢町	13,921.02	5,345.95	4,306.08	0.00	11,960.90
度会町	10,249.27	4,628.53	287.68	0.00	282.29
大紀町	18,987.00	13,376.09	3,173.46	124.28	1,458.58
伊 勢 計	61,183.40	26,649.82	11,477.69	11,824.58	42,505.27
南伊勢 計	128,168.23	85,768.99	33,278.96	21,108.45	50,898.22
伊賀市	16,296.23	18,780.19	14,062.01	9,437.01	5,044.42
名張市	4,101.45	4,823.83	2,932.45	6,826.89	2,061.61
伊 賀 計	20,397.68	23,604.02	16,994.46	16,263.90	7,106.03
尾鷲市	12,714.90	10,173.24	2,387.51	1,761.40	2,025.09
紀北町	16,853.48	10,795.57	5,333.00	0.00	1,220.72
尾 鷲 計	29,568.38	20,968.81	7,720.51	1,761.40	3,245.81
熊野市	27,216.88	23,460.33	7,413.28	1,827.61	4,830.22
御浜町	4,407.80	2,055.00	746.75	75.91	109.53
紀宝町	5,483.03	3,955.91	1,682.98	369.93	1,177.14
熊 野 計	37,107.71	29,471.24	9,843.01	2,273.45	6,116.89
尾鷲熊野計	66,676.09	50,440.05	17,563.52	4,034.85	9,362.70
県 計	267,364.11	207,495.63	89,917.18	59,043.39	86,066.89

(6) 森林の所有規模別所有者数及び面積

	北伊勢				南伊勢				伊賀			
	人数 人	比率 %	面積 ha	比率 %	人数 人	比率 %	面積 ha	比率 %	人数 人	比率 %	面積 ha	比率 %
1ha未満	30,109	73%	8,463.67	11%	24,779	62%	7,810.54	5%	17,573	71%	5,377.19	14%
1 5ha未満	8,704	21%	18,799.19	24%	10,664	27%	24,001.43	15%	5,830	24%	12,441.03	32%
5 10ha未満	1,329	3%	9,172.94	12%	2,304	6%	16,011.03	10%	800	3%	5,468.30	14%
10 20ha未満	603	1%	8,271.74	11%	1,235	3%	17,266.43	11%	331	1%	4,543.52	12%
20 30ha未満	168	0%	4,122.83	5%	342	1%	8,322.37	5%	103	0%	2,455.67	6%
30 50ha未満	140	0%	5,344.45	7%	285	1%	10,948.42	7%	63	0%	2,401.63	6%
50 100ha未満	90	0%	6,059.67	8%	185	0%	12,621.87	8%	27	0%	1,872.20	5%
100 200ha未満	35	0%	4,659.13	6%	75	0%	10,154.65	6%	10	0%	1,287.86	3%
200ha以上	25	0%	13,758.77	17%	69	0%	49,403.03	32%	9	0%	3,586.88	9%
計	41,203	100%	78,652.39	100%	39,938	100%	156,539.77	100%	24,746	100%	39,434.28	100%
比率	34%		23%		33%		45%		21%		11%	

	尾鷲熊野				三重県計			
	人数 人	比率 %	面積 ha	比率 %	人数 人	比率 %	面積 ha	比率 %
1ha未満	8,161	56%	3,003.28	4%	74,006	66%	22,715.73	7%
1 5ha未満	4,594	31%	10,360.73	14%	28,426	25%	63,104.13	18%
5 10ha未満	934	6%	6,573.97	9%	5,396	5%	37,486.32	11%
10 20ha未満	512	3%	7,088.56	10%	2,776	2%	38,517.83	11%
20 30ha未満	176	1%	4,258.88	6%	816	1%	19,868.60	6%
30 50ha未満	136	1%	5,186.82	7%	633	1%	24,195.29	7%
50 100ha未満	91	1%	6,444.26	9%	397	0%	27,253.72	8%
100 200ha未満	41	0%	5,653.63	8%	158	0%	21,467.67	6%
200ha以上	32	0%	25,670.19	35%	134	0%	94,257.47	27%
計	14,677	100%	74,240.32	100%	112,742	100%	348,866.76	100%
比率	12%		21%		100%		100%	

注) 三重県計は、三重県全体で再集計した結果のため、各地区を単純合計した結果と異なります。



## 2. 林家・林業の概要

森林・林業経営課

## (1)人口・就業者・林家

森林計画区	事務所	市町名	世帯数 (戸)	人口(人)			総数	第 業
				総数	男	女		
				農	業			
		12	636,682	1,857,339	901,380	955,959	929,866	35,679
		17	675,459	1,866,963	907,214	959,749	922,622	34,996
		22	704,607	1,854,724	903,398	951,326	895,097	25,019
		27	720,292	1,815,865	883,516	932,349	872,773	24,371
北 伊 勢	四 日 市	四日市市	128,309	311,031	154,674	156,357	148,914	1,967
		桑名市	53,741	140,303	68,740	71,563	69,481	1,129
		鈴鹿市	77,725	196,403	97,500	98,903	94,353	2,630
		亀山市	19,945	50,254	25,226	25,028	24,334	677
		いなべ市	17,106	45,815	23,220	22,595	23,736	502
		木曾岬町	2,174	6,357	3,153	3,204	3,509	361
		東員町	8,863	25,344	12,353	12,991	12,409	136
		菰野町	14,423	40,210	19,584	20,626	19,652	449
		朝日町	3,852	10,560	5,229	5,331	4,839	45
		川越町	6,023	14,752	7,577	7,175	7,609	55
	計	332,161	841,029	417,256	423,773	408,836	7,951	
	勢	津	津市	114,679	279,886	135,718	144,168	131,591
計	446,840	1,120,915	552,974	567,941	540,427	11,317		
南 伊 勢	松 阪	松阪市	63,948	163,863	78,548	85,315	78,743	2,741
		多気町	5,160	14,878	7,275	7,603	7,541	817
		明和町	7,697	22,586	10,738	11,848	11,012	542
		大台町	3,778	9,557	4,520	5,037	4,383	249
		計	80,583	210,884	101,081	109,803	101,679	4,349
	伊 勢	伊勢市	50,938	127,817	60,467	67,350	61,720	1,377
		鳥羽市	7,730	19,448	9,082	10,366	9,953	141
		志摩市	20,057	50,341	23,336	27,005	23,838	498
		玉城町	5,260	15,431	7,406	8,025	7,752	537
		南伊勢町	5,432	12,788	5,974	6,814	5,410	308
		大紀町	3,691	8,939	4,183	4,756	4,018	225
		度会町	2,626	8,309	3,975	4,334	4,147	233
	計	95,734	243,073	114,423	128,650	116,838	3,319	

就業者数(人)					経営タイプ別経営体			林業 経営体
1次産業		第2次産業	第3次産業	分類不能	総数	林業のみを 行う経営体	農業と林業を 併せて行う経 営体	
林業	漁業							
1,672	11,194	334,299	543,529	3,493				
1,047	9,080	306,113	557,537	13,869	15,430	672	14,758	3,210
1,255	6,742	283,217	531,931	46,933	16,267	489	15,778	2,132
1,016	5,842	270,322	541,969	29,253	11,351	263	11,088	1,350
12	59	49,713	89,791	7,372	655	1	654	10
8	228	22,569	43,376	2,171	244	3	241	6
9	134	32,574	55,706	3,300	588	5	583	9
40		9,150	13,276	1,191	407	5	402	41
24	1	10,886	11,904	419	475	14	461	28
0	37	1,141	1,946	24	0			
1	1	4,651	7,157	463	33		33	
18	2	7,291	11,222	670	163	4	159	5
2		1,732	2,944	116	25	1	24	1
0	4	2,762	4,687	101	0			
114	466	142,469	242,009	15,827	2,590	33	2,557	100
111	108	33,654	89,292	5,060	1,966	47	1,919	232
225	574	176,123	331,301	20,887	4,556	80	4,476	332
196	168	23,127	50,332	2,179	1,088	42	1,046	235
16	1	2,390	4,121	196	612	2	610	53
6	93	3,271	6,697	403	89		89	4
96	5	1,206	2,723	104	240	26	214	90
314	267	29,994	63,873	2,882	2,029	70	1,959	382
22	223	15,939	41,702	2,457	246	3	243	12
4	1,285	1,691	6,545	287	123	2	121	11
6	1,580	4,358	16,841	555	193	3	190	19
7	10	2,588	4,518	92	264		264	13
27	774	1,038	3,178	85	155	4	151	32
69	135	1,191	2,386	12	174	10	164	57
34	11	1,421	2,419	29	332	6	326	71
169	4,018	28,226	77,589	3,517	1,487	28	1,459	215

森林計画区	事務所	市 町 名	世 帯 数 (戸)	人 口 (人)				
				総 数	男	女	総 数	第
								農 業
		計	176,317	453,957	215,504	238,453	218,517	7,668
伊 賀	伊 賀	伊 賀 市	33,651	90,581	43,932	46,649	44,737	2,566
		名 張 市	30,595	78,795	37,908	40,887	37,400	875
		計	64,246	169,376	81,840	87,536	82,137	3,441
尾 鷲 熊 野	尾 鷲	尾 鷲 市	8,660	18,009	8,382	9,627	8,159	125
		紀 北 町	7,269	16,338	7,579	8,759	7,166	171
		計	15,929	34,347	15,961	18,386	15,325	296
	熊 野	熊 野 市	8,151	17,322	7,946	9,376	7,240	390
		御 浜 町	3,862	8,741	4,071	4,670	4,217	934
		紀 宝 町	4,947	11,207	5,220	5,987	4,910	325
		計	16,960	37,270	17,237	20,033	16,367	1,649
		計	32,889	71,617	33,198	38,419	31,692	1,945

就業者数(人)					経営タイプ別経営体			林業経営体
1次産業		第2次産業	第3次産業	分類不能	総数	林業のみを行う経営体	農業と林業を併せて行う経営体	
林業	漁業							
483	4,285	58,220	141,462	6,399	3,516	98	3,418	597
53	1	17,274	24,059	784	2,123	34	2,089	259
25	1	12,101	23,443	955	569	6	563	52
78	2	29,375	47,502	1,739	2,692	40	2,652	311
41	356	1,582	5,995	60	15	9	6	11
83	466	1,878	4,480	88	44	9	35	15
124	822	3,460	10,475	148	59	18	41	26
66	122	1,255	5,363	44	131	15	116	42
14	28	617	2,618	6	224	1	223	12
26	9	1,272	3,248	30	173	11	162	30
106	159	3,144	11,229	80	528	27	501	84
230	981	6,604	21,704	228	587	45	542	110

※ 2005年世界農林業センサスから統計内容が変わりました  
 林業経営体:3ha以上の森林所有者・委託を受けて育林、素材生産(買を含む)を行うもの

\* 平成27年国勢調査報告 及び 2015年農林業センサス



## (2) 林業産出額

単位 { 産出額 : 1000万円  
割合 : %

区分 年	林業 産出額	部門別林業産出額				林業産出額に占める割合	
		木材生産	薪炭生産	栽培きのこ 類生産	林野副 産物採取	木材生産	栽培きのこ 類生産
15	961	743	12	206	1	77.3%	21.4%
16	869	661	12	195	2	76.1%	22.4%
17	836	598	14	223	2	71.5%	26.7%
18	788	564	12	210	1	71.6%	26.6%
19	684	485	8	190	1	70.9%	27.8%
20	715	504	4	207	0	70.5%	29.0%
21	629	399	5	225	0	63.4%	35.8%
22	620	390	5	225		62.9%	36.3%
23	606	407	4	195		67.2%	32.2%
24	546	351	3	192	-	64.3%	35.2%
25	566	360	2	204	-	63.6%	36.0%
26	637	426	2	209	-	66.9%	32.8%
27	527	338	2	187	-	64.1%	35.9%

平成27年度生産林業所得統計報告書

※名称について、従来の「林業粗生産額」から「林業産出額」に改められている。

(3) 森林経営計画及び森林施業計画認定実績

① 森林経営計画及び森林施業計画認定実績（累計）

単位：ha、%

事務所	森林経営計画					森林施業計画	合計認定面積	カバー率	
	林班計画		区域計画	属人計画	小計				
	区域重複	属人重複							
四日市	1,366.73		271.62	411.22	2,049.57		2,049.57	5.4	
津	705.00		1,710.80	1,217.18	3,632.98		3,632.98	8.9	
松阪	6,513.08	208.66	95.68	5,433.61	7,846.25	19,488.60	718.65	20,207.25	26.8
伊勢	2,450.42		2.76	498.87	6,939.40	9,885.93		9,885.93	12.2
伊賀	727.86			1,388.90	301.92	2,418.68		2,418.68	6.1
尾鷲	1,260.02			2,570.11	7,013.23	10,843.36		10,843.36	32.9
熊野	1,073.59		13.71	391.29	4,265.33	5,716.50		5,716.50	13.9
県計	14,096.70	208.66	112.15	12,265.20	27,994.53	54,035.62	718.65	54,754.27	15.7

(注) 市町の長、知事、農林水産大臣が認定した森林経営計画及び森林施業計画を対象に、平成29年3月31日に有効な森林経営計画の面積を計上した。

② 森林経営計画認定実績（平成28年度単年）

単位：ha

年度	事務所	林班計画		区域計画	属人計画	計
		区域重複	属人重複			
平成28年度	四日市	24.97		159.46		184.43
	津			67.14	107.08	174.22
	松阪	664.56		126.99		791.55
	伊勢	436.40				436.40
	伊賀	56.39		221.76		278.15
	尾鷲			2,345.49	395.38	2,740.87
	熊野	77.33		201.11	9.30	287.74
	計	1,259.65	0.00	0.00	3,121.95	511.76

(注) 市町の長、知事及び大臣が当年度に新規認定を行った森林経営計画について計上した。



### 3. 県 行 造 林

森林・林業経営課

## (1) 県行造林の概要

単位：面積ha 材積m<sup>3</sup> (平成28年度末現在)

事務所	市町名	県行造林	契約の種類	契約期間	分収率 (県：土地所有者)	資 源 内 容							備考	
						総 数		人 工 林		天 然 林		除 地		
						面 積	蓄 積	面 積	蓄 積	面 積	蓄 積	面 積		
県 計						3,489.91	735,743	2,684.78	687,932	563.52	47,811	241.61		
四 日 市	いなべ市	十 社	模範林	M39～H73	9:1.5:5.6:4	108.76	24,867	105.51	24,750	1.53	117	1.72		
			県庁舎	S41～H59	6:4	62.87	14,393	62.86	14,393				0.01	
			小 計			171.63	39,260	168.37	39,143	1.53	117	1.73		
	鈴鹿市	庄内 椿	模範林	M39～H67	9:1.5:5.6:4	111.68	20,020	90.52	19,279	12.22	741	8.94		
			県政100年	S53～H72	6:4	98.20	9,740	34.45	4,893	61.40	4,847	2.35		
	亀山市	野登 関	模範林	M39～H57	5:5	63.38	15,853	59.93	15,765	1.13	88	2.32		
			県政100年	S52～H71	6:4	88.84	10,109	43.38	7,797	42.87	2,312	2.59		
計					533.73	94,982	396.65	86,877	119.15	8,105	17.93			
津	津市	榊原	模範林	M39～H75	9:1.5:5.6:4	117.27	27,523	113.43	27,444	1.40	79	2.44		
		長野	2600年	S25～H79,H85	5:5	336.74	52,906	160.88	40,027	142.25	12,879	33.61		
		草生	講和	S28～H35	5:5	14.28	3,966	14.28	3,966					
		白山	県庁舎	S41～H67	6:4	63.28	16,887	61.75	16,887				1.53	
		竹原	模範林	M39～H63	9:1.5:5.6:4	80.62	22,967	72.48	22,890	0.80	77	7.34		
		八知	2600年	S26～H60	5:5	55.70	16,289	52.28	16,289				3.42	
		下之川	皇太子	S37～H44	6:4	8.48	2,488	8.44	2,488				0.04	
		伊勢地	2600年	S25～H61	5:5	24.56	6,805	23.61	6,805				0.95	
		太郎生	講和	S28～H56	5:5	50.34	8,618	36.25	8,055	8.36	563	5.73		
計					751.27	158,449	543.40	144,851	152.81	13,598	55.06			
松 阪	松阪市	宮前	講和	S28～H44	5:5	102.87	22,369	68.38	21,278	11.00	1,091	23.49		
			皇太子	S37～H45	6:4	40.68	10,470	36.72	10,274	2.02	196	1.94		
			小 計			143.55	32,839	105.10	31,552	13.02	1,287	25.43		
	大台町	波瀬	2600年	S30～H45	5:5	82.39	18,975	52.87	17,884	20.19	1,091	9.33		
			大 礼	S19～H64	5:5,6:4	106.75	31,578	105.85	31,578				0.90	
			皇太子	S37～H44,H58	6:4	84.34	22,663	83.59	22,663				0.75	
			小 計			191.09	54,241	189.44	54,241				1.65	
荻原	模範林	M39～H57	5:5	121.67	24,030	85.00	23,880	2.18	150	34.49				
計					538.70	130,085	432.41	127,557	35.39	2,528	70.90			
伊 勢	南伊勢町	南勢	県政100年	S52～H71	6:4	155.46	24,724	97.21	20,926	36.59	3,798	21.66		
			皇太子	S37～H46	6:4	46.95	6,853	46.95	6,853					
	大紀町	七保	大 礼	S19～H66	5:5,6:4	79.72	17,965	75.13	17,779	3.11	186	1.48		
			県庁舎	S41～H54	6:4	40.36	11,324	38.67	11,263	0.55	61	1.14		
			講和	S28～H34	5:5	21.29	5,451	21.29	5,451					
			県庁舎	S41～H54	6:4	36.12	8,596	35.72	8,596				0.40	
			小 計			57.41	14,047	57.01	14,047				0.40	
			大内山	模範林	M39～H64	9:1.5:5.6:4	128.46	31,786	114.38	30,784	12.58	1,002	1.50	
	大 礼	S6～H61	5:5	94.52	20,524	69.90	18,787	22.77	1,737	1.85				
	小 計			222.98	52,310	184.28	49,571	35.35	2,739	3.35				
	度会町	一之瀬	大 礼	S5～H72	5:5,6:4	194.25	35,395	137.99	32,325	41.24	3,070	15.02		
計					797.13	162,618	637.24	152,764	116.84	9,854	43.05			
伊 賀	名張市	国津	模範林	M39～H66	9:1.5:5.6:4	96.11	17,284	96.11	17,284					
			2600年	S25～H33	5:5	71.65	14,995	71.02	14,995				0.63	
			講和	S28～H35	5:5	59.10	11,699	55.86	11,699				3.24	
			小 計			226.86	43,978	222.99	43,978				3.87	
	伊賀市	柘植	2600年	S25～H32	5:5	13.65	3,151	12.68	3,126	0.92	25	0.05		
			講和	S28～H32	5:5	7.27	2,078	7.03	2,075	0.09	3	0.15		
			小 計			20.92	5,229	19.71	5,201	1.01	28	0.20		
布引	模範林	M39～H65	9:1.5:5	87.91	23,238	87.45	23,238				0.46			
計					335.69	72,445	330.15	72,417	1.01	28	4.53			
尾 鷲	尾鷲市	南輪内	模範林	M39～H55	5:5	68.35	16,363	50.09	14,650	14.73	1,713	3.53		
			講和	S28～H46	5:5	42.61	10,112	28.36	8,648	13.23	1,464	1.02		
			講和	S28～H47	5:5	128.01	19,909	52.24	13,123	70.66	6,786	5.11		
			県庁舎	S42～H52	6:4	58.45	8,136	17.67	4,440	39.38	3,696	1.40		
			小 計			186.46	28,045	69.91	17,563	110.04	10,482	6.51		
	紀北町	赤羽	模範林	M44～H32	5:5	31.04	8,959	30.51	8,944	0.12	15	0.41		
			大 礼	S6～H38	5:5	6.41	2,277	6.41	2,277					
2600年			S26～H38	5:5	38.29	11,340	35.83	11,316	0.20	24	2.26			
小 計			75.74	22,576	72.75	22,537	0.32	39	2.67					
計					373.16	77,096	221.11	63,398	138.32	13,698	13.73			
熊 野	熊野市	新鹿 大峯	皇太子	S37～H29	6:4	80.96	19,236	60.50	19,236				20.46	
			県庁舎	S41～H56	6:4	79.27	20,832	63.32	20,832				15.95	
			計			160.23	40,068	123.82	40,068				36.41	

H29.3.30  
契約解除

## 4. 造 林 ・ 間 伐

森林・林業経営課

(1)人工造林・保育面積

(単位:ha)

森林 計画 区	事務 所	市町名	人 工 造 林							保 育														
			計	造 林 区 分 別		造 林 種 別					下 刈						枝 打 ち							
				再造林	拡大造林	国庫補助	県単補助	融資	自力等	農地センタ	計	国庫補助	県単補助	融資	自力等	農地センター	計	国庫補助	県単補助	融資	自力等	農地センタ		
		21年度	170.70	78.78	91.92	66.26	7.59	0.00	6.97	89.88	955.46	226.84	113.24	0.00	6.45	608.93	179.71	116.21	57.00	0.00	6.50	0.00		
		22年度	126.70	80.75	45.95	63.89	14.01	0.00	4.02	44.78	869.65	197.63	113.55	0.00	10.95	547.52	154.80	111.21	42.59	0.00	1.00	0.00		
		23年度	85.18	63.54	21.64	47.82	8.82	0.00	8.46	20.08	753.54	174.60	91.02	0.00	29.26	458.66	146.65	74.78	17.49	0.00	54.38	0.00		
		24年度	103.93	71.43	32.50	54.47	10.31	0.00	9.16	29.99	670.57	178.32	100.81	0.00	40.93	350.51	109.68	50.43	12.46	0.00	46.79	0.00		
		25年度	188.60	115.83	72.77	50.61	14.44	0.00	9.91	113.64	583.51	186.46	102.93	0.00	19.56	274.56	97.91	44.85	13.79	0.00	39.27	0.00		
		26年度	161.21	150.14	11.07	72.55	24.65	0.00	8.65	55.36	476.93	180.88	64.24	0.00	34.67	197.14	63.65	22.67	5.00	0.00	35.98	0.00		
		27年度	188.16	124.32	63.84	103.65	19.74	0.00	5.11	59.66	497.61	166.14	41.48	0.00	53.13	236.86	59.19	17.82	3.89	0.00	37.48	0.00		
		28年度	113.07	67.44	45.63	52.05	7.92	0.00	9.56	43.54	506.16	215.22	11.43	0.00	20.26	259.25	36.02	20.50	2.05	0.00	13.47	0.00		
北伊勢森林計画区	四日市	四日市市																						
		桑名市																						
		鈴鹿市									2.38		2.38											
		亀山市																						
		いなべ市																						
		木曾岬町																						
		東員町																						
		菟野町	0.30	0.30						0.30														
		朝日町																						
		川越町																						
		北勢計	0.30	0.30						0.30		2.38		2.38										
		津	津市	12.46	0.24	12.22		0.16		0.08	12.22	68.90	3.44	0.24		4.84	60.38	0.35		0.35				
津地方計	12.46		0.24	12.22		0.16		0.08	12.22	68.90	3.44	0.24		4.84	60.38	0.35		0.35						
北伊勢計	12.76		0.54	12.22		0.16		0.38	12.22	71.28	3.44	2.62		4.84	60.38	0.35		0.35						
南伊勢森林計画区	松阪	松阪市	10.02	10.02		9.68	0.34				75.69	29.79	0.62		45.28	5.19	5.19							
		多気町	7.71	7.71		7.65			0.06		7.97	7.65		0.32										
		明和町																						
		大台町	11.48	11.48		7.68	3.20		0.60		4.94	4.94												
		松阪地方計	29.21	29.21		25.01	3.54		0.66		88.60	42.38	0.62		0.32	45.28	5.19	5.19						
	伊勢	伊勢市	2.83	0.74	2.09	2.83					14.57	7.41	2.06		5.10		12.96					12.96		
		鳥羽市																						
		志摩市									3.53		3.53											
		玉城町																						
		度会町																						
		南伊勢町	0.46	0.46		0.46					12.43				12.43									
		大紀町	5.03	2.30	2.73	2.30				2.73	35.57	8.83	1.70		25.04									
南勢志摩計	8.32	3.50	4.82	5.59				2.73	66.10	16.24	7.29		5.10	37.47	12.96					12.96				
南伊勢計	37.53	32.71	4.82	30.60	3.54		0.66	2.73	154.70	58.62	7.91		5.42	82.75	18.15	5.19				12.96				
伊賀森林計画区	伊賀	伊賀市	0.22	0.22			0.22			0.11		0.11				0.10		0.10						
		名張市														1.60		1.60						
		伊賀計	0.22	0.22			0.22			0.11		0.11			1.70		1.70							
尾鷲熊野森林計画区	尾鷲	尾鷲市	7.05	2.16	4.89				2.16	4.89	58.96	58.96												
		紀北町	13.85	13.85		13.85					65.41	65.41				15.82	15.31				0.51			
		紀北計	20.90	16.01	4.89	13.85			2.16	4.89	124.37	124.37				15.82	15.31				0.51			
	熊野	熊野市	38.61	17.96	20.65	7.60	4.00		6.36	20.65	131.08	26.51	0.10		10.00	94.47								
		御浜町																						
		紀宝町	3.05		3.05						3.05	24.62	2.28	0.69		21.65								
尾鷲熊野計	41.66	17.96	23.70	7.60	4.00		6.36	23.70	155.70	28.79	0.79		10.00	116.12										

注1:再造林には樹下植栽を含む。

注2:①国庫補助には国補治山事業を含む。②県単補助には森林環境創造事業、環境林治山事業を含む。

## (2) 経営形態別人工造林面積

単位:ha

区 分	総数	市町村	農地センター	経営受託	その他	
21年度	170.70	12.40	89.88	7.18	61.24	
22年度	126.70	12.18	44.78	8.64	61.10	
23年度	85.18	9.35	20.08	5.08	50.67	
24年度	103.93	14.26	29.99	7.85	51.83	
25年度	188.60	24.63	113.64	6.21	42.86	
26年度	161.21	8.42	55.36	16.50	80.93	
27年度	188.16	18.27	59.66	32.32	77.91	
28年度	113.07	14.56	43.54	7.18	47.79	
事務所	四日市	0.30			0.30	
	津	12.46		12.22	0.24	
	松阪	29.21	3.68		4.42	21.11
	伊勢	8.32		2.73	2.76	2.83
	伊賀	0.22				0.22
	尾鷲	20.90	7.52	4.89		8.49
	熊野	41.66	3.36	23.70		14.60

## (3) 樹種別人工造林面積

単位:ha

区 分	総数	スギ	ヒノキ	マツ	クヌギ	ケヤキ	ナラ類	その他
21年度	171	30	111	1	2	1	1	25
22年度	126.70	20.25	84.47		0.39	0.99	0.29	20.31
23年度	85.18	16.16	50.62	1.21	0.27	0.50	0.30	16.12
24年度	103.93	23.09	60.23		0.92	0.57	6.33	12.79
25年度	188.60	64.98	104.89		1.65	0.31	1.14	15.63
26年度	161.21	45.91	89.62	1.50	16.05	0.19	0.68	7.26
27年度	188.16	66.57	105.01	0.30	1.37	5.96	0.82	8.13
28年度	113.07	43.79	42.56	0.00	0.97	2.01	1.30	22.44
事務所	四日市	0.30			0.15		0.15	
	津	12.46	2.71	4.99	0.08			4.68
	松阪	29.21	17.12	7.56	0.74	0.20	0.02	3.57
	伊勢	8.32	4.34	3.29				0.69
	伊賀	0.22	0.00	0.22				0.00
	尾鷲	20.90	0.00	19.61				1.29
	熊野	41.66	19.62	6.89		1.81	1.13	12.21

## (4) 複層林・育成天然林面積 (国庫補助対象分)

単位:ha

区 分	複 層 林					
	計	樹下植栽	受光伐・誘導伐		保 育	
			抜き伐り	枝払い	下刈	除間伐
21年度	885		533		27	325
22年度	415.78		409.63		6.15	
23年度	413.29		413.29			
24年度	280.66		187.34			93.32
25年度	177.03		177.03			
26年度	374.78		374.78			
27年度	226.74		226.74			
28年度	301.00		301.00			
事務所	四日市	27.45		27.45		
	津					
	松阪	174.65		174.65		
	伊勢	98.90		98.90		
	伊賀					
	尾鷲					
	熊野					

注1: 受光伐・誘導伐及び保育(除間伐)は、(5)の事業別間伐等面積・材積の内数

注2: 保育(下刈)は、(1)の人工造林・保育面積の内数



(5) 事業別間伐等面積・材積

(単位:ha, m3, %)

森林計画区	事業所	市町名	間伐実施面積	国庫補助造林事業							森林再生による 野生鳥獣の生息 環境創出事業	治山事業		県行造林 事業	県税 事業	次世代など			森林農地 整備センター (素材換算)	間伐材積	利用率
				森林環境保全 直接支援事業	環境林 整備事業	森林居住環 境整備事業	県単造林 事業	森林環境 創造事業	国補	県単		国補 非公共	市町 単独事業			その他 自力					
									治山事業	治山事業											
21年度		9,782	1,552.21		266.70	1,291.67	987.34	0	2,393.11	416.99	98.37		1,384.12	414.60	17.85	958.71	564,588	7%			
22年度		9,056	1,712.96		223.14	1,170.23	958.14	0	1,707.15	320.29	16.96		1,856.31	394.88	27.07	668.59	562,076	11%			
23年度		9,491	1,181.88			533.04	1,251.56	0	1,552.41	189.23	4.43		3,613.75	322.97	176.51	665.18	606,297	12%			
24年度		5,870	1,332.94			695.90	1,144.84	77	1,097.94	122.96	1.93		399.17	289.65	244.12	463.18	372,426	24%			
25年度		6,183	1,167.13	89.71		317.85	928.26	130.55	1,510.10	58.92	0.00		716.17	238.52	188.47	837.71	378,919	21%			
26年度		4,623.45	1,124.17	490.48		345.67	990.53	101.51	597.74	29.91	5.79	98.69	69.39	155.63	175.84	438.10	317,556	20%			
27年度		5,195.88	961.41	283.77		299.01	696.35	61.17	679.86	0.00	0.00	309.15	781.18	163.97	219.30	740.71	339,426	18%			
28年度		4,122.92	917.45	244.82	0.00	198.63	427.97	0.00	554.38	0.00	0.00	314.07	272.16	89.56	243.40	860.48	290,883	21%			
北伊勢森林計画区	四日市	四日市市	3.20									1.30			1.90		234	0%			
		桑名市	0.30												0.30			17	0%		
		鈴鹿市	46.98					15.02				2.70			1.50	27.76	3,199	6%			
		亀山市	120.60	42.89	18.84			16.10		24.86			7.86			10.05	8,746	36%			
		いなべ市	76.19				0.34						2.45			11.34	62.06	5,224	4%		
		木曽岬町	0.00																		
		東員町	1.20										0.20			1.00		34	0%		
		菰野町	19.42	8.62												10.80		1,322	14%		
		朝日町	0.00																		
		川越町	0.00																		
			0.00																		
		北勢計	267.89	51.51	18.84	0.00	0.34	31.12	0.00	24.86	0.00	0.00	14.51	0.00	0.00	36.89	89.82	18,776	20%		
		津	津市	690.84	122.34	83.42		69.97	25.46		98.59			16.94	116.09	25.98	11.20	120.85	50,985	37%	
				0.00																	
津地方計	690.84		122.34	83.42	0.00	69.97	25.46	0.00	98.59	0.00	0.00	16.94	116.09	25.98	11.20	120.85	50,985	37%			
北伊勢計		958.73	173.85	102.26	0.00	70.31	56.58	0.00	123.45	0.00	0.00	31.45	116.09	25.98	48.09	210.67	69,761	32%			
南伊勢森林計画区	松阪	松阪市	680.08	186.45	56.84		29.72	82.47		110.85			53.20		9.32	2.20	149.03	49,552	21%		
		多気町	62.99	7.45				6.66		9.87			27.16				11.85	4,741	0%		
		明和町	0.00																		
		大台町	339.49	102.17	10.78		5.99	107.19		54.76			18.32		0.45	0.40	39.43	25,418	9%		
			0.00																		
		松阪地方計	1,082.56	296.07	67.62	0.00	35.71	196.32	0.00	175.48	0.00	0.00	98.68	0.00	9.77	2.60	200.31	79,711	16%		
	伊勢	伊勢市	204.08				13.05									191.03		12,946	24%		
		鳥羽市	7.32					6.07							1.25			224	0%		
		志摩市	3.53					3.53													
		玉城町	0.50				0.50											37	0%		
		度会町	114.16	7.16			4.05	30.88					18.54	8.88		0.05	44.60	8,091	43%		
南伊勢町		153.96	15.62			7.68	17.85		46.04			3.96				62.81	9,501	4%			
大紀町		618.28	84.43	53.54		31.45	44.10		134.01			113.92	46.28		0.03	110.52	44,285	9%			
南勢志摩計	1,098.30	107.21	53.54	0.00	56.73	98.90	0.00	180.05	0.00	0.00	136.42	55.16	1.25	191.11	217.93	75,084	15%				
南伊勢計		2,180.86	403.28	121.16	0.00	92.44	295.22	0.00	355.53	0.00	0.00	235.10	55.16	11.02	193.71	418.24	154,795	15%			
伊賀森林計画区	伊賀	伊賀市	170.86	25.22			12.63	37.36		27.15			7.49	29.93		1.60	29.48	11,821	15%		
		名張市	43.74	11.65			6.00	5.00					2.45	14.19			4.45	3,181	24%		
			0.00																		
		伊賀計	214.60	36.87	0.00	0.00	18.63	42.36	0.00	27.15	0.00	0.00	9.94	44.12	0.00	1.60	33.93	15,002	16%		
尾鷲熊野森林計画区	尾鷲	尾鷲市	136.79	34.46				12.59		1.35			3.48		48.00		36.91	8,447	6%		
		紀北町	211.43	124.70	8.73		0.32			19.26			12.20	8.56	4.56		33.10	13,069	26%		
			0.00																		
		紀北計	348.22	159.16	8.73	0.00	0.32	12.59	0.00	20.61	0.00	0.00	15.68	8.56	52.56	0.00	70.01	21,516	18%		
		熊野	346.50	126.16	12.67		16.93	21.22		18.25			15.05	43.03			93.19	24,715	32%		
	御浜町	45.57	0.77									6.85	5.20			32.75	2,992	16%			
	紀宝町	28.44	17.36						9.39							1.69	2,102	21%			
		0.00																			
	紀南計	420.51	144.29	12.67	0.00	16.93	21.22	0.00	27.64	0.00	0.00	21.90	48.23	0.00	0.00	127.63	29,809	41%			
	尾鷲熊野計		768.73	303.45	21.40	0.00	17.25	33.81	0.00	48.25	0.00	0.00	37.58	56.79	52.56	0.00	197.64	51,325	25%		

注:①森林環境保全整備事業には農業用水関連特定森林整備事業、流域保全関連特定森林整備事業、森林再生Co2吸収量確保対策事業を含む。②森林環境創造事業には森林環境創造事業(市町タイプ)を含む。③市町単独事業には美しい森林づくり基盤整備交付金事業を含む。④加速化など国補非公共には森林整備加速化 林業再生基金事業、条件不利森林公的整備緊急特別対策事業を含む。

# 5. 林 道

治山林道課

(1) 林道事業実績

① 林道開設事業実績

区分	公 共 事 業												
	森林環境保全整備		森林居住環境整備		道整備交付金		農山漁村地域整備交付金		地域自主戦略交付金		県単林道		
	延長	事業費	延長	事業費	延長	事業費	延長	事業費	延長	事業費	延長	事業費	
県計	22	1,536	415,671	1,064	358,898	1,193	342,515	129	135,355	0	0	0	0
	23	772	106,333	0	0	2,804	647,718	2,008	274,948	0	42,777	0	0
	24	0	0	0	0	2,552	564,651	678	116,528	173	112,378	0	0
	25	0	0	0	0	1,921	445,938	58	12,140	442	27,040	206	5,659
	26	320	40,180	0	0	533	140,000	776	274,962	0	0	0	0
	27	0	2,000	0	0	2,672	491,349	354	127,053	0	0	0	0
	28	200	33,000	0	0	2,864	372,510	224	145,588	0	0	0	0
事務所	四日市												
	津					313	80,650						
	松阪					120	156,212						
	伊勢					2,431	114,648						
	伊賀							0	12,000				
	尾鷲					0	21,000						
	熊野	200	33,000					224	133,588				

② 林道改良、舗装事業実績

区分	改 良												
	国 補		県 単		道整備交付金		森林居住環境整備		農山漁村地域整備交付金		地域自主戦略交付金		
	延長	事業費	延長	事業費	延長	事業費	延長	事業費	延長	事業費	延長	事業費	
県計	23	0	0	2	35,757	0	0	0	0	0	0	0	15,700
	24	0	0	55	14,136	0	0	0	0	0	0	89	37,300
	25	0	1,995	0	0	0	0	0	0	0	0	0	0
	26	0	0	0	0	274	12,000	0	0	103	19,100	0	0
	27	149	59,999	0	0	0	0	0	0	0	0	0	0
	28	59	6,000	0	0	0	0	0	0	28	24,500	0	0
事務所	四日市												
	津												
	松阪												
	伊勢												
	伊賀												
	尾鷲									28	24,500		
	熊野	59	6,000										

単位:m、千円

計		非 公 共 事 業						合計		累計延長	林道密度
		林構事業		その他		計					
延長	事業費	延長	事業費	延長	事業費	延長	事業費	延長	事業費		
3,922	1,252,439	0	0	0	0	0	0	3,922	1,252,439	1,658,247	4.7
5,584	1,071,776	0	0	0	0	0	0	5,584	1,071,776	1,663,544	4.7
3,403	793,557	0	0	0	0	0	0	3,403	793,557	1,662,087	4.8
2,627	490,777	0	0	0	0	0	0	2,627	490,777	1,672,651	4.8
1,629	455,142	0	0	0	0	0	0	1,629	455,142	1,677,239	4.8
3,026	620,402	0	0	0	0	0	0	3,026	620,402	1,676,617	4.8
3,288	551,098	0	0	0	0	0	0	3,288	551,098	1,690,307	4.8
0	0					0	0	0	0		
313	80,650					0	0	313	80,650		
120	156,212					0	0	120	156,212		
2,431	114,648					0	0	2,431	114,648		
0	12,000					0	0	0	12,000		
0	21,000					0	0	0	21,000		
424	166,588					0	0	424	166,588		

単位:m、千円

計		舗 装									
		国 補		県 単		林 構		その他		計	
延長	事業費	延長	事業費	延長	事業費	延長	事業費	延長	事業費	延長	事業費
2	51,457	877	20,786	850	17,867	0	0	0	0	1,727	38,653
144	51,436	0	0	335	4,000	0	0	0	0	335	4,000
0	1,995	1,429	28,783	1,402	17,903	0	0	811	47,945	3,642	94,631
377	31,100	460	10,000	0	0	0	0	0	0	460	10,000
149	59,999	841	14,000	763	12,800	0	0	0	0	1,604	26,800
87	30,500	700	14,636	398	5,400	0	0	0	0	1,098	20,036
0	0	275	4,500	58	1,000					333	5,500
0	0									0	0
0	0			220	2,400					220	2,400
0	0			120	2,000					120	2,000
0	0									0	0
28	24,500									0	0
59	6,000	425	10,136							425	10,136

③作業道開設実績(補助事業)

区分	事業区分 年度	林 構		造 林		間 伐		県 単	
		延長	事業費	延長	事業費	延長	事業費	延長	事業費
年度別 県計	22	0	0	90	321	0	0	0	0
	23	0	0	56,003	107,418	0	0	4,087	5,016
	24	0	0	50,316	94,136	0	0	4,996	6,172
	25	0	0	29,736	108,534	0	0	3,919	5,997
	26	0	0	70,113	104,161	0	0	6,242	11,113
	27	0	0	48,778	158,232	0	0	3,093	5,827
	28	0	0	47,465	156,166	0	0	3,194	11,266
事務所	四日市			6,520	15,711				
	津			14,499	34,585				
	松阪			16,715	64,929			2,537	8,312
	伊勢			3,349	15,877			432	1,690
	伊賀								
	尾鷲							225	1,264
	熊野			6,382	25,064				

④林道災害復旧事業実績

区分	災害年 事務所・年度	21 災		22 災		23 災		24 災		
		件数	事業費	件数	事業費	件数	事業費	件数	事業費	
査 定	総 数	60	174,588	1	114,912	236	3,700,923	37	491,469	
	事務所	四日市					2	11,675	4	14,844
		津	50	114,893			8	210,031	11	49,092
		松阪	1	4,973	1	114,912	85	1,958,362	9	351,790
		伊勢					36	188,531		
		伊賀	5	28,130			11	99,632	9	25,794
		尾鷲	1	19,920			17	118,984		
		熊野	3	6,672			77	1,113,708	4	49,949
実 績	年度別 県計	21	55	121,152						
		22	5	30,563	0	19,500				
		23			1	56,343	153	1,371,811		
		24					68	1,766,383	31	239,945
		25					15	596,758	5	241,850
		26							1	54,438
		27								
		28								

単位:m、千円

基幹作業道		そ の 他		計		事業区分 年度
延長	事業費	延長	事業費	延長	事業費	
0	0	4,143	127,102	4,233	127,423	22
0	0	12,500	212,241	72,590	324,675	23
0	0	13,597	22,872	68,909	123,180	24
0	0	58,678	99,973	92,333	214,504	25
0	0	24,431	100,332	100,786	215,606	26
0	0	30,313	91,840	82,184	255,899	27
0	0	25,464	52,117	76,123	219,549	28
				6,520	15,711	四日市
		10,779	16,300	25,278	50,885	津
				19,252	73,241	松阪
		3,742	11,595	7,523	29,162	伊勢
		8,870	19,838	8,870	19,838	伊賀
		266	657	491	1,921	尾鷲
		1,807	3,727	8,189	28,791	熊野

※ 延長は、完成延長 事業費は、当年度分事業費とする

単位:件、千円

25 災		26 災		27 災		28 災		災害年 事務所・年度
件数	事業費	件数	事業費	件数	事業費	件数	事業費	
42	284,953	66	1,129,876	40	426,732	17	64,841	総 数
5	47,491	12	54,014			8	9,411	四日市
7	30,494	17	105,887					津
5	47,951	14	856,901	26	317,623			松阪
		3	16,714	3	4,937	1	2,135	伊勢
22	152,121	11	65,935			3	8,983	伊賀
				1	55,820	1	14,463	尾鷲
3	6,896	9	30,425	10	48,352	4	29,849	熊野
								21
								22
								23
								24
4	221,265							25
29	167,517	24	419,286					26
6	165,528	40	542,846	13	121,010			27
3	13,500	2	8,150	26	245,552	6	31,872	28

※ 件数は、完成件数 事業費は、当年度分事業費とする

## (2) 林内道路現況(平成28年度末現在)

計 画 区	事 務 所	市町名	民有林 面 積	自 動 車 道										軽 車			
				幅員 3.0m以内		幅員 3.0m~3.6m未満		幅員 3.6m~5.0m未満		幅員 5.0m以上		計		密度	舗装 延長	路線数	延長
				路線数	延長	路線数	延長	路線数	延長	路線数	延長	路線数	延長				
		県 計	348,957	3	4,504	520	640,971	447	925,060	25	119,772	995	1,690,307	4.8	845,656	218	232,015
北 伊 勢	四 日 市	四日市市	2,557			1	683	2	925			3	1,608	0.6	481		
		桑名市	2,934					2	5,262			2	5,262	1.8	3,600	2	4,903
		鈴鹿市	3,408					2	6,000			2	6,000	1.8	4,877		
		亀山市	11,681	0	880	13	12,906	20	26,315	1	8,625	34	48,726	4.2	32,609	15	16,229
		いなべ市	11,739			20	27,826	22	27,372	1	340	43	55,538	4.7	16,093	14	27,084
		木曽岬町	0									0	0	0.0			
		東員町	177									0	0	0.0			
		菰野町	5,273			0	713	6	11,242	1	1,031	7	12,986	2.5	6,456	1	1,120
		朝日町	63									0	0	0.0			
		川越町	0									0	0	0.0			
		計	37,832	0	880	34	42,128	54	77,116	3	9,996	91	130,120	3.4	64,116	32	49,336
	津	津市	40,820	0	0	116	137,089	34	67,416	3	12,462	153	216,967	5.3	61,676	24	32,056
		計	40,820	0	0	116	137,089	34	67,416	3	12,462	153	216,967	5.3	61,676	24	32,056
南 伊 勢	松 阪	松阪市	41,300			89	115,151	54	120,784			143	235,935	5.7	142,973	17	20,862
		多気町	5,915			13	7,410	1	1,075			14	8,485	1.4	6,458		
		明和町	310									0	0	0.0			
		大台町	27,940			34	41,294	55	90,297	2	4,984	91	136,575	4.9	77,358		
		計	75,465	0	0	136	163,855	110	212,156	2	4,984	248	380,995	5.0	226,789	17	20,862
	伊 勢	伊勢市	10,956			6	2,734					6	2,734	0.2	1,697	12	13,685
		鳥羽市	7,483			1	1,082	2	4,341			3	5,423	0.7		2	1,431
		志摩市	9,110			4	5,298	6	11,098	2	2,716	12	19,112	2.1	7,927	11	3,985
		玉城町	1,259			4	2,110	3	2,525			7	4,635	3.7	827	3	2,294
		南伊勢町	20,448			15	14,411	11	18,714	1	8,632	27	41,757	2.0	26,921	5	3,995
		大紀町	20,408	3	2,494	25	30,608	54	94,590	8	16,071	90	143,763	7.0	78,924	2	3,144
		度会町	11,411			25	34,032	15	47,309			40	81,341	7.1	44,777	8	4,070
		計	81,075	3	2,494	80	90,275	91	178,577	11	27,419	185	298,765	3.7	161,073	43	32,604
	伊 賀	伊 賀	伊賀市	32,652	0	1,130	54	66,121	27	41,673	5	31,121	86	140,045	4.3	59,345	96
名張市			6,872			11	18,898	4	8,335			15	27,233	4.0	15,786		
計			39,524	0	1,130	65	85,019	31	50,008	5	31,121	101	167,278	4.2	75,131	96	91,720
尾 鷲 熊 野	尾 鷲	尾鷲市	14,934			22	36,423	35	75,618			57	112,041	7.5	57,183		
		紀北町	18,052			51	63,712	48	89,883	1	9,404	100	162,999	9.0	35,129	4	2,034
		計	32,986	0	0	73	100,135	83	165,501	1	9,404	157	275,040	8.3	92,312	4	2,034
	熊 野	熊野市	29,624			14	19,650	37	127,280	1	24,149	52	171,079	5.8	117,016	2	3,403
		御浜町	5,607			3	2,820	4	7,759	1	237	8	10,816	1.9	9,286		
		紀宝町	6,024					8	39,247			8	39,247	6.5	38,257		
計	41,255	0	0	17	22,470	49	174,286	2	24,386	68	221,142	5.4	164,559	2	3,403		

注1) 同 市・町で複数の幅員が存在する路線については、上位の幅員に路線数を計上しています。

注2) 複数の市・町にまたがり複数の管理主体が存在する路線については、それぞれの市・町単位で路線数を計上しています。

(単位: ha, m, m/ha)

道		作 業 道						作 業 路		森 林 道		林 内 公 道 等		林 内 道 路		市 町 名	
密度	舗装 延長	幅員3.0m以上		幅員3.0m未満		計		密度	路線数	延長	路線数	延長	延長	密度	延長		密度
		路線数	延長	路線数	延長	路線数	延長										
0.7	20,378	1,286	988,764	211	134,858	1,497	1,123,622	3.2	897	524,781	3,607	3,570,725	3,567,486	10.2	7,138,211	20.5	県
0.0		2	667			2	667	0.3			5	2,275	49,095	19.2	51,370	20.1	四
1.7		1	1,046			1	1,046	0.4	1	6,066	6	17,277	23,036	7.9	40,313	13.7	桑
0.0		3	1,598			3	1,598	0.5			5	7,598	23,870	7.0	31,468	9.2	鈴
1.4		53	43,301	11	7,135	64	50,436	4.3	15	15,701	128	131,092	106,750	9.1	237,842	20.4	亀
2.3	400	4	1,687			4	1,687	0.1	1	985	62	85,294	111,865	9.5	197,159	16.8	い
0.0						0	0				0	0	0	0.0	0	0.0	木
0.0						0	0	0.0			0	0	2,814	15.9	2,814	15.9	東
0.2		8	2,808			8	2,808	0.5	1	456	17	17,370	48,352	9.2	65,722	12.5	菰
0.0						0	0	0.0			0	0	0	0.0	0	0.0	朝
0.0						0	0	0.0			0	0	0	0.0	0	0.0	川
1.3	400	71	51,107	11	7,135	82	58,242	1.5	18	23,208	223	260,906	365,782	9.7	626,688	16.6	計
0.8	5,898	200	123,836	1	495	201	124,331	3.0	78	52,959	456	426,313	575,254	14.1	1,001,567	24.5	津
0.8	5,898	200	123,836	1	495	201	124,331	3.0	78	52,959	456	426,313	575,254	14.1	1,001,567	24.5	計
0.5	360	210	164,105	60	18,807	270	182,912	4.4	475	278,013	905	717,722	204,742	5.0	922,464	22.3	松
0.0		16	5,925			16	5,925	1.0	19	7,989	49	22,399	76,327	12.9	98,726	16.7	多
0.0						0	0	0.0			0	0	0	0.0	0	0.0	明
0.0		122	141,689	5	4,302	127	145,991	5.2	71	27,694	289	310,260	123,753	4.4	434,013	15.5	大
0.3	360	348	311,719	65	23,109	413	334,828	4.4	565	313,696	1,243	1,050,381	404,822	5.4	1,455,203	19.3	計
1.2	8,196	49	166,925	5	3,850	54	170,775	15.6	6	5,659	78	192,853	89,331	8.2	282,184	25.8	伊
0.2		1	260			1	260	0.0			6	7,114	135,746	18.1	142,860	19.1	鳥
0.4		5	1,236			5	1,236	0.1			28	24,333	110,076	12.1	134,409	14.8	志
1.8						0	0	0.0	1	1,920	11	8,849	12,788	10.2	21,637	17.2	玉
0.2		19	9,087	2	1,150	21	10,237	0.5	4	2,848	57	58,837	242,351	11.9	301,188	14.7	南
0.2		235	102,200	1	240	236	102,440	5.0	18	5,627	346	254,974	188,831	9.3	443,805	21.7	大
0.4	100	95	75,239	4	3,353	99	78,592	6.9	28	13,122	175	177,125	97,832	8.6	274,957	24.1	度
0.4	8,296	404	354,947	12	8,593	416	363,540	4.5	57	29,176	701	724,085	876,955	10.8	1,601,040	19.7	計
2.8	4,023	38	19,472	92	69,341	130	88,813	2.7	119	61,795	431	382,373	567,993	17.4	950,366	29.1	賀
0.0		12	9,304	12	9,419	24	18,723	2.7	7	5,014	46	50,970	156,153	22.7	207,123	30.1	名
2.3	4,023	50	28,776	104	78,760	154	107,536	2.7	126	66,809	477	433,343	724,146	18.3	1,157,489	29.3	計
0.0		36	20,062			36	20,062	1.3	4	753	97	132,856	137,832	9.2	270,688	18.1	尾
0.1		119	60,620	1	131	120	60,751	3.4	10	3,478	234	229,262	176,813	9.8	406,075	22.5	紀
0.1	0	155	80,682	1	131	156	80,813	2.4	14	4,231	331	362,118	314,645	9.5	676,763	20.5	計
0.1	1,401	42	28,670	2	1,107	44	29,777	1.0	18	15,501	116	219,760	199,159	6.7	418,919	14.1	熊
0.0		7	2,454	5	7,942	12	10,396	1.9	5	6,733	25	27,945	43,106	7.7	71,051	12.7	御
0.0		9	6,573	10	7,586	19	14,159	2.4	16	12,468	43	65,874	63,617	10.6	129,491	21.5	宝
0.1	1,401	58	37,697	17	16,635	75	54,332	1.3	39	34,702	184	313,579	305,882	7.4	619,461	15.0	計





## 6. 森 林 組 合

森林・林業経営課

(1) 森林組合連合会構成と主要事業の実績

① 構成

所在地	電話番号	会長名	役員数					職	
			総数	常勤理事	非常勤理事	監事	職員兼理事	総数	常勤職員
津市桜橋 丁目 104番地	059-227-7355(代)	朝尾 高明	11	1	7	3	0	15	11

② 主要事業の実績

年度	指導部門			販売部門				山行苗木 (千本)
	収益	費用	損益	小径木 取扱総数 (本)	収益	費用	損益	
20	25,575	24,330	1,245	14,312	79,822	70,216	9,606	110
21	32,214	29,768	2,446	9,623	105,838	91,253	14,585	105
22	20,212	19,337	875	8,479	116,917	101,181	15,736	129
23	11,750	11,012	738	5,059	137,854	117,641	20,213	70
24	11,032	10,415	617	5,763	120,657	100,279	20,378	67
25	9,793	9,842	△ 49	10,256	181,942	150,831	31,111	229
26	9,117	8,942	175	4,751	139,225	116,035	23,190	89
27	7,789	8,551	△ 762	4,664	72,118	60,089	12,029	118
28	8,811	5,597	3,214	8,979	69,230	59,360	9,870	120

年度	森林整備・利用・福利厚生部門					金		
	森林国営保険		収益	費用	損益	公庫資金		中金
	期末 件数	保険料				件数	金額	件数
20	545	35,904	175,870	97,626	78,244	-	-	-
21	419	19,737	212,360	133,417	78,943	-	-	-
22	470	28,395	179,979	114,442	65,537	-	-	-
23	356	21,238	132,572	72,898	59,674	-	-	-
24	340	23,739	77,535	40,854	36,681	-	-	-
25	297	19,487	152,628	94,621	58,007	-	-	-
26	227	16,492	137,893	81,435	56,458	-	-	-
27	177	13,529	124,692	77,948	46,744	-	-	-
28	190	12,476	147,626	92,176	55,450	-	-	-

(平成29年3月31日現在)

単位:人:千円

員 数		会 員 数				出 資 金			設立登記年月 日
顧問	嘱託	総数	正会員		准会 員	総口数	払 込 済 出 資 額	会員平均 払込額	
			森林組合	生産組合					
-	4	11	10	1	-	19,790	98,950	8,995	S16.11.10

単位:千円

購 買 部 門					
主 な 取 扱 品 目			収 益	費 用	損 益
肥 料 (袋)	薬 剤 等 (千円)	チェーンオイル (ℓ)			
-	1,953	12,106	24,461	22,315	2,146
-	1,622	13,574	30,647	28,204	2,443
-	1,487	12,278	33,215	30,728	2,487
-	1,446	14,882	30,431	27,677	2,754
-	2,055	6,704	24,196	21,834	2,362
-	874	11,262	38,967	36,476	2,491
-	1,727	9,076	27,162	24,750	2,412
-	1,534	8,930	31,970	29,280	2,690
-	1,377	13,122	36,219	33,091	3,128

単位:件:千円

融 部 門					
資 金	そ の 他 資 金		収 益	費 用	損 益
金 額	件 数	金 額			
-	7	265,000	6,073	4,523	1,550
-	8	190,000	5,603	3,718	1,885
-	6	170,000	3,948	2,803	1,145
-	5	205,000	3,364	2,423	941
-	6	225,000	3,464	2,491	973
-	4	95,000	1,838	1,337	501
-	1	30,000	690	486	204
-	-	-	77	53	24
-	-	-	7	8	△ 1

森林・林業経営課資料

## (2) 森林組合構成

所 管	組 名	組 合 数	役員数(人)				職員数(人)			組合員数(人)		
			理事		監事	合計	専従	兼務	合計	地区内	地区外	合計
			常勤	非常勤								
県計	21	11	10	130	32	172	156	1	157	17,865	2,746	20,611
	22	11	10	126	31	167	160	1	161	17,516	3,063	20,579
	23	11	11	120	31	162	160	0	160	17,614	2,898	20,513
	24	10	8	118	27	153	153	0	153	17,636	2,614	20,250
	25	10	8	114	27	150	173	0	173	17,408	2,864	20,272
	26	10	9	114	28	151	194	0	194	17,253	2,995	20,248
	27	10	9	112	29	150	162	0	162	17,121	3,050	20,171
	28	10	11	111	29	151	151	0	151	17,006	3,103	20,109
四日市	石 樽		0	5	2	7	1	0	1	807	0	807
	鈴 鹿		1	13	3	17	3	0	3	1,222	395	1,617
津	中 勢		2	10	3	15	28	0	28	2,641	532	3,173
松阪	宮 川		1	12	3	16	14	0	14	1,326	305	1,631
	松阪飯南		1	12	4	17	36	0	36	1,674	230	1,904
伊勢	大 紀		1	10	3	14	10	0	10	1,366	557	1,923
	いせしま		1	18	3	22	29	0	29	2,865	172	3,037
伊賀	伊 賀		1	9	3	13	7	0	7	2,819	277	3,096
尾鷲	お わ せ		1	15	3	19	13	0	13	784	100	884
熊野	三重くまの		2	7	2	11	10	0	10	1,502	535	2,037

(平成29年3月31日現在)

組合員所有森林面積(ha)			払込済 出資金 (千円)	作業班員数(人)				設立登記年月日
地区内	地区外	合計		伐出	造林	その他	合計	
134,424	33,996	168,420	860,911	34	360	156	550	臨時雇用も含む
132,368	34,068	166,436	861,190	31	386	237	654	〃
132,228	32,569	164,797	853,576	41	367	118	526	〃
130,156	32,286	162,442	847,960	58	278	115	451	〃
129,818	32,195	162,013	848,726	82	240	150	472	〃
130,967	32,743	163,710	844,278	72	216	115	403	〃
131,155	32,755	163,910	841,822	69	160	100	329	〃
131,075	32,793	163,868	838,945	80	124	87	291	〃
1,116	7	1,123	88	0	0	0	0	S27.07.12
4,921	3,135	8,056	48,624	0	15	1	16	H04.02.01
26,519	2,647	29,166	99,930	18	0	4	22	S47.06.30
15,416	6,995	22,411	126,045	11	12	8	31	H04.04.01
18,956	6,435	25,391	194,200	11	18	55	84	H13.04.02
7,504	2,701	10,205	62,366	11	13	14	38	H03.03.29
27,266	1,094	28,360	67,222	0	26	0	26	H06.04.01
6,024	963	6,987	54,995	17	3	4	24	H08.04.01
8,355	1,204	9,559	83,115	4	18	1	23	H08.04.01
14,998	7,612	22,610	102,360	8	19	0	27	H24.04.02

平成28年度森林組合一斉調査資料

## (3)事業の実績

(その1)

区分	指導部門						販売事業					
	賦課金		補助金		その他の実費収入		立木取扱量		木材取扱量		組合数	販売高計
	組合数	金額	組合数	金額	組合数	金額	組合数	数量	組合数	数量		
	年度	千円	千円	千円	千円	千円	組合数	m <sup>3</sup>	組合数	m <sup>3</sup>	千円	
21	2	27,476	7	24,848	4	2,910	1	19	5	17,349	7	209,596
22	2	27,527	6	17,500	3	2,299	0	0	5	16,727	7	224,074
23	2	25,978	6	21,712	4	4,792	0	0	5	19,525	7	240,615
24	2	25,864	6	17,980	3	5,755	0	0	6	22,102	7	243,563
25	2	22,952	6	26,720	4	6,883	0	0	5	17,342	7	261,323
26	2	14,761	6	29,693	4	3,576	0	0	6	18,907	8	300,318
27	3	15,387	6	22,312	4	1,155	0	0	5	24,263	7	284,477
28	2	6,285	6	22,691	4	3,203	0	0	5	22,851	7	249,942
四日市	0	0	1	1,932	0	0	0	0	1	29	1	1,299
津	0	0	1	2,359	1	2,061	0	0	1	543	1	30,190
松阪	0	0	1	3,919	1	10	0	0	2	21,643	2	196,096
伊勢	0	0	2	11,960	1	702	0	0	0	0	1	15,513
伊賀	1	3,639	0	0	0	0	0	0	0	0	1	95
尾鷲	1	2,646	1	2,521	0	0	0	0	0	0	0	0
熊野	0	0	0	0	1	430	0	0	1	636	1	6,749

(その2)

区分	購買部門						利用部門					
	購買事業						森林造成事業					
	主要取扱品目				組合数		新植		保育		組合数	取扱合計
	山行苗木		肥料				組合数	面積	組合数	面積		
年度	組合数	数量	組合数	数量	組合数	販売高	組合数	面積	組合数	面積	組合数	取扱合計
		千本		kg		千円		ha		ha		千円
21	10	197	8	7,741	10	184,456	7	88	10	6,635	10	3,002,083
22	10	99	7	2,210	10	108,690	8	56	10	6,436	10	2,618,764
23	10	116	8	2,315	10	112,080	6	14	10	7,159	10	2,669,372
24	9	109	6	2,160	9	147,480	5	39	9	3,601	9	1,948,699
25	9	169	7	2,625	9	182,682	7	94	9	4,174	9	2,336,249
26	9	112	5	1,815	9	142,857	7	115	9	3,274	9	2,434,151
27	9	94	6	3,205	10	129,016	6	136	9	3,270	10	1,993,193
28	9	91	5	2,690	9	120,423	6	50	9	2,869	9	2,254,581
四日市	1	0	0	0	1	1,492	0	0	1	139	1	159,525
津	1	14	1	300	1	47,893	1	8	1	372	1	437,031
松阪	2	30	2	195	2	29,542	2	11	2	672	2	440,723
伊勢	2	10	2	2,195	2	11,856	1	13	2	788	2	634,108
伊賀	1	1	0	0	1	1,878	0	0	1	298	1	124,489
尾鷲	1	34	0	0	1	16,046	1	8	1	223	1	226,408
熊野	1	2	0	0	1	11,716	1	10	1	377	1	232,297

(平成29年3月31日現在)

販 売 部 門											
林 産 事 業					加 工 事 業						
木材取扱量				製材品取扱量							
生産販売		受託生産		組合数		販売高計		組合数		販売高計	
組合数	数量	組合数	数量	組合数	販売高計	組合数	数量	組合数	販売高計	組合数	販売高計
	m <sup>3</sup>		m <sup>3</sup>		千円		m <sup>3</sup>		千円		千円
6	20,405	2	1,558	6	412,963	4	5,502	7	1,086,931		
7	23,769	3	5,090	6	381,348	4	14,760	6	1,071,395		
7	24,711	3	12,525	7	402,304	4	14,710	7	1,131,738		
7	28,093	3	21,994	7	576,119	4	14,836	7	1,032,909		
6	19,113	3	10,273	7	347,059	4	14,503	7	1,062,434		
6	23,381	3	12,199	7	450,148	4	16,975	6	1,078,979		
6	29,098	3	12,152	7	504,664	4	15,074	6	908,126		
6	45,550	3	10,935	7	433,866	3	6,626	6	866,315		
1	2,733	0	0	1	14,458	0	0	0	0		
1	17,363	0	0	1	184,540	1	337	1	41,819		
1	2,656	1	5,948	1	8,604	1	6,159	2	808,822		
2	11,389	1	717	2	12,106	0	0	0	0		
0	0	0	0	0	0	0	0	1	5,082		
1	11,409	0	0	1	174,705	1	130	1	10,219		
0	0	1	4,270	1	39,453	0	0	1	373		

金 融 部 門															
金 融 事 業															
利用及び 福利厚生事業		中金資金		公庫資金		組合数				期末貸付残高		受取利息		手数料等	
		組合数	合計金額	組合数	期末貸付残高										
	千円		千円		千円		千円		千円		千円		千円		千円
11	479,114	0	0	10	295,152	11	310,278	12,825	2,230						
10	480,752	0	0	10	256,176	10	262,197	10,637	1,860						
10	413,062	0	0	9	229,018	10	235,995	5,530	1,625						
9	439,120	0	0	8	201,384	8	201,384	5,219	1,184						
9	325,831	0	0	7	171,570	8	179,257	4,357	962						
10	344,677	0	0	7	153,682	8	174,963	5,605	807						
9	371,045	0	0	7	122,014	9	129,035	3,541	804						
9	365,288	0	0	6	100,861	7	134,287	2,509	606						
1	7,455	0	0	1	1,745	2	3,435	119	14						
1	131,625	0	0	1	13,601	1	13,601	785	165						
2	74,755	0	0	1	67,574	1	67,574	1,110	325						
2	47,145	0	0	1	651	1	651	28	4						
1	49,171	0	0	1	210	1	210	15	3						
1	29,697	0	0	1	17,080	1	48,816	452	95						
1	25,440	0	0	0	0	0	0	0	0						

平成28年度森林組合 斉調査資料



## (4)生産森林組合構成

所管	組合名	組合数	役員数(人)				職員数(人)			組合員数(人)		
			理事		監事	合計	常勤	臨時	合計	地区内	地区外	合計
			常勤	非常勤								
県計	18	58	0	395	127	522	9	13	22	11,817	529	12,346
	19	58	0	389	127	516	10	13	23	11,652	537	12,188
	20	59	0	394	126	520	10	14	24	12,113	549	12,662
	21	59	0	392	124	516	10	10	20	12,004	554	12,558
	22	58	0	379	120	499	11	9	20	11,640	520	12,160
	23	57	0	379	119	498	10	8	18	12,072	535	12,607
	24	57	0	383	118	501	10	8	18	11,516	534	12,050
	25	57	0	360	114	474	10	9	19	10,628	518	11,146
	26	56	0	326	106	432	10	9	19	9,521	570	10,091
27	55	0	347	110	457	9	6	15	10,340	507	10,847	
28	54	0	328	105	433	12	4	16	10,068	527	10,595	
川	原色	0	7	2	9	0	0	0	138	28	166	
	小原	0	5	1	6	0	0	0	31	0	31	
	白瀬	0	6	3	9	0	0	0	393	0	393	
	十社											
	東貝野	0	5	3	8	0	0	0	114	0	114	
	瀬木	0	5	2	7	0	0	0	33	0	33	
	阿下喜	0	13	2	15	1	0	1	544	0	544	
	山郷	0	7	2	9	0	0	0	485	0	485	
	七大字	0	12	4	16	1	0	1	807	0	807	
	石樽四大											
	釈迦第一	0	11	2	13	1	0	1	128	0	128	
	釈迦第二	0	10	2	12	1	0	1	183	0	183	
	釈迦第三	0	10	2	12	1	0	1	379	0	379	
	庄内	0	5	2	7	1	0	1	579	0	579	
	両尾安坂	0	7	3	10	0	0	0	442	0	442	
	菰野	0	8	2	10	2	0	2	666	0	666	
	小岐須	0	8	2	10	0	0	0	112	0	112	
	池山											
	南中津	0	9	2	11	0	0	0	89	6	95	
	二之瀬	0	6	2	8	0	0	0	49	2	51	
	塩崎	0	6	2	8	0	0	0	42	0	42	
	西貝野	0	4	1	5	0	0	0	40	0	40	
	下平	0	7	2	9	0	0	0	85	0	85	
美鹿山	0	9	2	11	0	1	1	572	0	572		
津	南長野	0	5	1	6	0	0	0	67	0	67	
	桂畑	0	4	1	5	0	0	0	51	0	51	
	長野地区	0	7	2	9	0	0	0	123	0	123	
松阪	飯盛	0	7	3	10	2	0	2	226	0	226	
	大杉谷	0	7	3	10	0	0	0	133	0	133	
	田引											
伊勢	長ケ	0	8	2	10	0	0	0	114	0	114	
	之瀬	0	5	2	7	0	0	0	279	0	279	
	恵利原	0	8	3	11	0	1	1	139	0	139	
	新桑	0	5	2	7	0	0	0	12	19	31	
	南村											
	松尾	0	6	2	8	0	0	0	130	0	130	
	野原	0	5	2	7	0	0	0	144	0	144	
	五ヶ所	0	5	2	7	0	1	1	340	0	340	
	切賀	0	5	2	7	0	0	0	171	0	171	
	相賀	0	3	2	5	0	0	0	310	0	310	
	和井野	0	5	2	7	0	0	0	57	0	57	
	坂井	0	3	2	5	0	0	0	31	0	31	
	坂崎	0	7	2	9	0	0	0	93	11	104	
白木	0	6	2	8	0	0	0	31	4	35		
磯部山田	0	5	2	7	0	0	0	120	0	120		
伊賀	槇山	0	5	2	7	0	0	0	166	0	166	
	壬生野三ヶ字	0	11	3	14	0	0	0	355	13	368	
	阿波	0	5	2	7	0	0	0	271	4	275	
	布引	0	7	3	10	0	0	0	150	0	150	
尾鷲	音羽	0	6	2	8	0	0	0	37	0	37	
	石川	0	10	2	12	0	0	0	112	0	112	
	九木浦	0	5	3	8	2	0	2	187	430	617	
熊野	三木浦	0	5	2	7	0	1	1	85	10	95	
	新鹿区	0	8	2	10	0	0	0	223	0	223	

(平成29年3月31日現在)

払込済出資金 (千円)	現物出資 森林面積 (ha)	経営方法別森林面積(ha)				組合事業従事者数(総数)			設立登記 年月日
		所有林	分収林等	その他	合計	外業	事務	合計	
1,764,554	8,641	10,348	93	4,617	15,058	1,788	30	1,818	
1,749,656	8,482	10,203	604	4,077	14,884	1,921	32	1,953	
1,743,928	8,501	10,333	413	4,273	15,019	1,407	42	1,449	
1,743,201	8,760	10,417	413	4,182	15,012	1,291	37	1,328	
1,691,363	8,239	10,069	64	4,385	14,518	1,381	37	1,418	
1,689,181	8,239	10,062	64	4,244	14,370	1,252	37	1,289	
1,684,463	8,257	10,062	64	4,227	14,353	1,237	36	1,273	
1,663,501	7,661	9,776	64	3,897	13,737	1,222	33	1,255	
1,619,284	6,386	9,634	64	3,610	13,308	884	31	915	
1,640,700	8,248	10,337	401	3,396	14,134	911	40	951	
1,624,391	7,199	9,767	280	3,401	13,448	1,026	41	1,067	
27,740	100	266	0	24	290	80	0	80	S59.12.08
8,630	17	64	0	0	64	5	0	5	S61.07.21
185	38	0	0	38	38	0	9	9	S31.12.25
									S31.01.07
130	0	36	0	18	54	0	0	0	S54.08.05
33	9	9	0	0	9	0	1	1	S44.12.19
505	73	13	0	60	73	72	1	73	S35.07.15
8,790	117	117	0	0	117	0	1	1	S31.12.03
8,151	0	853	0	0	853	20	1	21	S32.10.15
									S45.04.01
7,744	88	78	0	10	88	0	1	1	S45.06.15
14,732	237	236	0	1	237	0	1	1	S45.06.15
8,246	69	156	0	6	162	0	1	1	S48.07.02
457	154	6	0	148	154	0	1	1	S31.02.01
884	0	5	0	50	55	0	0	0	S33.04.15
199,800	1,260	1,163	0	52	1,215	0	2	2	S49.03.02
1,163	0	539	0	107	646	112	0	112	S49.04.25
									S49.12.18
4,750	172	150	0	22	172	59	0	59	S53.05.25
25,500	28	231	0	3	234	40	0	40	S57.06.17
9,200	26	26	0	0	26	8	0	8	H01.10.24
6,000	8	68	0	55	123	4	1	5	H04.06.29
6,960	6	6	0	0	6	85	0	85	H06.03.23
3,728	20	23	0	0	23	45	1	46	H21.03.11
7,390	183	183	0	0	183	3	1	4	H01.11.02
6,160	94	94	0	0	94	0	0	0	S63.12.04
7,589	40	40	0	0	40	0	0	0	H01.11.12
678	0	2,105	0	2,078	4,183	0	2	2	S31.07.26
21,120	407	63	0	344	407	0	0	0	S33.08.18
									S52.06.17
23,100	88	88	0	0	88	0	1	1	H07.08.11
843	387	184	203	0	387	0	0	0	S34.12.28
33	79	79	0	0	79	0	1	1	S36.10.01
576	49	0	0	49	49	0	0	0	S38.02.15
									S60.05.02
54,600	274	274	0	0	274	130	0	130	S61.07.10
765	288	288	0	0	288	0	0	0	S50.12.11
17,000	186	31	0	155	186	0	0	0	S52.10.19
8,551	33	33	0	0	33	0	0	0	S52.07.18
12,230	140	138	0	2	140	0	1	1	S53.03.06
26,220	172	106	0	66	172	0	1	1	S57.06.23
9,900	34	29	5	0	34	0	1	1	H05.08.25
853,155	125	128	0	0	128	73	0	73	H09.01.21
8,430	29	29	0	0	29	28	1	29	H11.01.13
96,780	466	465	0	1	466	0	0	0	H11.12.14
9,392	817	304	0	50	354	161	5	166	S34.09.01
3,200	81	22	59	0	81	0	2	2	S38.09.30
33,000	231	228	0	3	231	0	0	0	S46.04.01
20,100	150	150	0	0	150	10	0	10	S45.09.08
490	12	12	0	0	12	0	0	0	S55.02.15
12,540	38	38	0	0	38	67	2	69	H03.04.01
12,629	3	238	0	59	297	3	2	5	S29.06.19
25,650	180	195	0	0	195	21	0	21	S55.08.04
8,942	191	178	13	0	191	0	0	0	S35.07.27

平成28年度森林組合 斉調査資料



# 7. 担　　い　　手

森林・林業経営課

## (1)市町別林業従事者

単位:人

森計 林画 林区	事 務 所	市町名	総数	15～19才	20～29才	30～39才	40～49才	50～59才	60才以上	男	女
		昭和55年	3,912	10	164	340	1,079	1,346	973	3,289	623
		昭和60年	3,547	11	135	302	660	1,448	991	3,063	484
		平成2年	2,718	7	79	175	351	987	1,119	2,360	358
		平成12年	1,672	7	80	132	226	359	868	1,450	222
		平成17年	1,047	4	58	113	141	209	522	902	145
		平成22年	1,255	8	123	220	215	260	429	1,109	146
		平成27年	1,016	8	85	165	213	207	338	905	111
北 伊 勢 森 林 計 画 区	四 日 市	四日市市	12		2	1	2	2	5	10	2
		桑名市	8				1	2	5	7	1
		鈴鹿市	9		2	2	2		3	9	
		亀山市	40		5	6	17	9	3	33	7
		いなべ市	24			5	6	4	9	17	7
		木曾岬町	0								
		東員町	1				1			1	
		菰野町	18			2	5	3	8	13	5
		朝日町	2						2	2	
		川越町	0								
	計	114	0	9	16	34	20	35	92	22	
	津	津市	111	4	12	15	31	18	31	96	15
		計	111	4	12	15	31	18	31	96	15
	計	225	4	21	31	65	38	66	188	37	
南 伊 勢 森 林 計 画 区	松 阪	松阪市	196	1	14	31	33	41	76	178	18
		多気町	16			4	6	4	2	15	1
		明和町	6		3	1		1	1	3	3
		大台町	96		8	17	28	18	25	85	11
	計	314	1	25	53	67	64	104	281	33	
	伊 勢	伊勢市	22	1	3	5	5	5	3	21	1
		鳥羽市	4				1		3	3	1
		志摩市	6		1	1	2	1	1	6	
		玉城町	7		1	3		2	1	7	
		南伊勢町	27		1		5	3	18	26	1
		度会町	34		5	2	8	9	10	29	5
		大紀町	69		8	10	9	11	31	66	3
	計	169	1	19	21	30	31	67	158	11	
		計	483	2	44	74	97	95	171	439	44

森林画区	事務所	市町名	総数	15～19才	20～29才	30～39才	40～49才	50～59才	60才以上	男	女
伊賀森林画区	伊賀	名張市	25		1	1	6	9	8	21	4
		伊賀市	53	1	7	9	4	10	22	44	9
		計	78	1	8	10	10	19	30	65	13
尾鷲熊野森林画区	尾鷲	尾鷲市	41		2	5	6	9	19	37	4
		紀北町	83	1	4	16	19	22	21	78	5
		計	124	1	6	21	25	31	40	115	9
	熊野	熊野市	66		3	16	9	16	22	61	5
		御浜町	14			6	3	4	1	13	1
		紀宝町	26		3	7	4	4	8	24	2
		計	106		6	29	16	24	31	98	8
計		230	1	12	50	41	55	71	213	17	

平成27年国勢調査

(2) 林業研究グループの推移

区 分	グ ル ープ数	会 員 数
平成23年	17	338
平成24年	15	302
平成25年	15	281
平成26年	13	254
平成27年	13	241
平成28年	11	223
四日市	1	20
津	3	102
松 阪	2	20
伊 勢	1	12
伊 賀	1	24
尾 鷲	1	12
熊 野	2	33

※① 三重県林業研究グループ連絡協議会会員のみ記載。

※② 区分欄(区域)は、農林(水産)事務所管内。

(3) 林業労働災害の状況

区 分	H23	H24	H25	H26	H27	H28
林業労働災害(人)	74	70	47	44	36	54
うち死亡災害(人)	0	2	2	0	0	3

※ 労災保険加入者のみ記載。

# 8. 林 産 物

森林・林業経営課



(1)木材需要状況 [H27年次]

①素材の流れ

単位:千m<sup>3</sup>

県産材 素材生産量	227 (60.1%)	57
県外材	82 (21.7%)	170
外材	69 (18.3%)	
計 378千m <sup>3</sup>		

県外移出  
57千m<sup>3</sup>

製材用	49 (86.0%)
合板用	8 (14.0%)
チップ用	0 (0%)

県内消費  
321千m<sup>3</sup>

製材用	300
合板用	
チップ用	21

②製材製品の流れ

県産材	153 (51.0%)
県外材	78 (26.0%)
外材	69 (23.0%)

素材入荷量  
(製材用)

300千m<sup>3</sup>

製材工場
226工場
総出荷量 181千m <sup>3</sup> (販売量のみ)

⇒

県内販売量
87千m <sup>3</sup> (48.1%)

↓

県外販売量
94千m <sup>3</sup> (51.9%)

平成27年木材統計

## (2) 素材需給状況

単位:千m3

区分 年次	供 給				県 内 需 要 量						県 外 移出等	県 内 自給率
	総数	県内	他県材 入荷量	外 材 入荷量	総数	製材用	パルプ 用	合板用	チップ 用	その他		
14	594	283	170	141	594	573	0	0	21	0	50	48%
15	559	272	154	133	559	542	0	0	17	0	55	49%
16	540	265	148	127	540	521	0	0	19	0	56	49%
17	556	280	147	129	556	531	0	0	25	0	63	50%
18	541	275	152	114	541	521		0	20		59	51%
19	487	243	144	100	487	466		0	21		50	50%
20	438	240	117	81	438	420		0	18		58	55%
21	426	226	120	80	426	388		0	38		56	53%
22	354	204	114	36	354	328		0	26		56	58%
23	375	200	102	73	375	352		0	23		—	53%
24	375	194	102	79	375	357		0	18		—	52%
25	363	185	95	83	363	342		0	21		—	51%
26	344	195	87	62	344	323		0	21		—	57%
27	321	170	82	69	321	300		0	21		—	53%
28	298	151	66	82	298	268		0	30		—	51%

H28年木材統計

## (3) 素材生産量

単位:千m3

区分 年次	総 数	需 要 部 門 別			樹 種 別			
		製材用	合板用	木材チップ用	スギ	ヒノキ	マツ	その他
14	333	316	0	17	158	157	11	7
15	327	314	0	13	155	158	9	5
16	321	305	0	16	150	157	8	6
17	343	321	0	22	155	167	11	10
18	334	315	0	19	150	169	8	7
19	293	271	1	21	135	144	5	9
20	298	270	6	22	141	150	3	4
21	282	238	5	39	131	138	2	11
22	260	228	6	26	110	129	2	19
23	268	237	9	22	120	135	1	12
24	265	238	10	17	125	131	1	8
25	258	234	8	16	127	123	3	5
26	275	237	18	20	141	122	2	7
27	227	202	8	17	114	105	1	7
28	229	189	12	28	117	105	2	5

H28年木材統計

## (4) 製材工場の概要

単位:千m3

年次	区分	工場数	出力数	従業員数	素材入荷量			製品出荷量
					総数	国産材	外材	
14		514	32,307	2,277	573	432	141	404
15		497	31,026	2,224	542	409	133	390
16		472	29,594	2,124	521	394	127	368
17		466	28,017	1,943	531	402	129	367
18		433	27,765	1,841	521	407	114	351
19		389	25,692	1,665	466	366	100	308
20		369	25,088	1,579	420	339	81	286
21		345	27,916	1,404	388	310	78	238
22		353	27,470	1,268	328	292	36	219
23		335	25,686	1,204	352	279	73	227
24		283	22,880	1,157	357	278	79	231
25		253	20,927	1,110	342	270	72	223
26		238	19,937	1,053	323	261	62	204
27		226	18,449	989	300	231	69	186
28		218	16,186	941	268	186	82	163

H28木材統計

## (5) 集成材・プレカット工場の現況

区分		プレカット工場	集成材工場
		工場数	工場数
計	事務所管内		
	18~20	15	7
	21	11	3
	22	11	5
	23	11	5
	24	12	5
	25	12	5
	26	12	5
	27	12	4
28	12	3	
四日市	農林事務所	4	0
津	農林水産事務所	0	0
松阪	農林事務所	4	2
伊勢	農林水産事務所	0	1
伊賀	農林事務所	3	0
尾鷲	農林水産事務所	1	0
熊野	農林事務所	0	0

森林・林業経営課資料

## (6)チップ工場の現況

単位:千m3 (H15年次まで)、千t (H16年次以降)

区分 年次	工場数	専業・兼業別工場数		生産量	生産内容	
		専業	兼業		素材	工場残材等
14	98	11	87	142	22	120
15	94	9	85	206	18	188
16	90	9	81	80	9	71
17	80	9	71	68	21	47
18	81	8	73	72	11	61
19	74	8	66	62	11	51
20	60	8	52	55	9	46
21	63	4	59	78	16	62
22	65	10	55	65	14	51
23	62	6	56	61	11	50
24	60	6	54	64	9	55
25	59	6	53	52	10	42
26	38	6	32	45	10	35
27	54	6	48	48	9	39
28	56	7	49	51	16	35

H28木材統計

## (7)木材市売市場木材取扱数量

単位:千m3

区分 年次	素 材				製 材 品	
	市場数	取 扱 数 量			市場数	取扱数量
		総 計	県内材	県外材等		
14	12	298	165	133	8	51
15	12	272	152	120	8	47
16	12	256	145	111	8	47
17	12	273	150	123	8	40
18	12	256	143	113	8	47
19	11	224	127	97	7	41
20	11	226	139	87	7	38
21	11	199	122	77	7	35
22	11	212	136	76	6	34
23	11	219	143	76	6	33
24	11	212	133	79	7	35
25	11	211	133	78	6	48
26	11	223	133	90	6	30
27	11	185	122	63	6	27
28	11	188	117	71	5	26

※取扱量は外材を含む

森林・林業経営課資料

(8) 特用林産物市町別生産量(平成28年1月～12月までの生産量)

品目 区分	生椎茸			乾椎茸 (t)	ひら たけ (t)	ぶな しめじ (t)	はた けしめ じ (t)	なめこ (t)	えのき たけ (t)	ほん しめじ (t)	ひめま つたけ (t)	まつ たけ (t)	エリ ンギ (t)	くり (t)	水 ワサビ (t)	畑 ワサビ (t)	竹材 (千束)	たけ のこ (t)	木炭			竹炭 (t)	粉炭 (t)	木酢液 (%)	竹酢液 (%)	ふき (t)	うどん (t)	しきみ (t)	さかき (t)	じね んじよ (t)				
	計	原木	菌床																計	白炭	黒炭													
	(t)	(t)	(t)																(t)	(t)	(t)													
H18	967.2	177.8	789.4	21.2	214.9	420.0	89.5	892.9	55.0	13.5	0.3	0.3	690.0	5.8		2.7		444.0	182	122	60	39	1.0	3,330	21,443			624.6	339.6	0.9				
H19	904.6	191.1	713.5	12.9	156.3	241.0	49.8	883.4	55.0	22.2	0.3	0.3	661.0	5.0		2.7		409.3	96	63	34	21	0.2	2,070	10,214			366.2	196.1	0.5				
H20	874.7	166.9	707.8	13.7	121.7	274.2	42.1	852.3	65.0	59.5	0.3		598.3	5.0		2.4		709.1	68	54	14	33		1,890	15,240			285.9	130.5	0.5				
H21	938.3	117.4	820.9	13.1	108.1	313.9	38.7	862.6	65.0	100.2			646.8	0.8	2.0			528.3	80	50	30	15		3,605	10,526			296.5	92.8	2.0				
H22	971.3	93.1	878.2	9.7	152.1	276.6	50.9	858.5	46.0	130.0			563.0			0.5		725.3	110	59	51	13		1,055	10,422			11.2	2.9					
H23	843.0	112.8	730.2	10.3	120.9	204.3	43.2	803.6	46.0	143.6			535.6	0.3				305.7	91	57	34	5		100	4,040			25.8	5.2					
H24	890.2	100.8	789.4	21.7	104.8	204.7	29.1	815.1	50.0	149.1			486.7	0.2				581.7	76.6	46.6	30.0	5		300	4,000			20.4	7.1					
H25	910.2	94.5	815.7	22.2	69.3	304.3	35.1	800.7	50.2	157.2			423.2	0.2				323.0	75.2	44.9	30.3	0.1		530	200			18.1	7.3					
H26	867.2	87.2	780.0	21.2	57.9	370.0	32.9	801.5	50.4	146.2			445.0	0.2				536.3	70.0	41.4	28.6	0.1		670	40			17.1	7.2					
H27	710.2	87.5	622.7	20.4	46.2	505.4	23.9	847.4	50.4	36.8			454.0	0.5				379.6	34.4	30.4	4.0	0.1		760	50	0.1		12.9	15.1					
H28	676.4	83.7	592.7	18.6	67.9	323.0	22.2	823.2	50.4				379.6	0.5				704.0	37.4	33.4	4.0			820	150			17.2	3.0					
桑名市	42.6		42.6				5.5		50.4									703.6																
四日市市	34.6	8.0	26.6	0.2	0.2			0.6																										
鈴鹿市	335.7	6.0	329.7	9.5	30.2																													
亀山市																																		
いなべ市	2.0	2.0																																
木曽岬町																																		
東員町																																		
菰野町																																		
朝日町																																		
川越町																																		
計	414.9	16.0	398.9	9.7	30.4		5.5	0.6	50.4									703.6																
津市	10.7		10.7		0.1		1.0	1.0											0.4	1.0		1.0												
計	10.7		10.7		0.1		1.0	1.0											0.4	1.0		1.0												
松阪市	131.9	49.0	82.9	1.7	32.0	323.0	14.7	15.0					25.8																					
多気町	11.3	6.3	5.0	4.6															2.0			2.0			320									
明和町																																		
大台町	0.4	0.4		1.1															1.0			1.0						7.0	0.9					
計	143.6	55.7	87.9	7.4	32.0	323.0	14.7	15.0					25.8	0.5				3.0			3.0				320			7.0	0.9					
伊勢市	1.3		1.3																															
鳥羽市																			2.3		2.3					150								
志摩市																			15.2		15.2				500									
玉城町	4.0		4.0		0.1																													
大紀町	6.0	6.0		0.2																														
南伊勢町																			5.4		5.4													
度会町																													7.2	2.1				
計	11.3	6.0	5.3	0.2	0.1														22.9		22.9				500	150		7.2	2.1					
伊賀市	33.9	5.7	28.2	1.3	1.9			2.6																										
名張市	0.9		0.9		0.1		1.1	0.1																										
計	34.8	5.7	29.1	1.3	2.0		1.1	2.7																										
尾鷲市	29.5		29.5		3.3																													
紀北町	29.4	0.3	29.1																10.5		10.5													
計	58.9	0.3	58.6		3.3														10.5		10.5													
熊野市	2.2		2.2																										3.0					
御浜町																																		
紀宝町								803.9																										
計	2.2		2.2					803.9																					3.0					

注1 生産量は、生産者等からの協力を得て、林業普及指導員が聞き取り等により把握。  
 注2 生産者単位で、年間0.1未満のきのこ類の生産量及び木炭・竹炭の0.5未満の生産量は、計上していない。  
 注3 黒炭・白炭・木酢液・竹酢液は平成16年次、ホンシメジ・ヒメマツタケは平成17年次、粉炭は平成18年次から新規に生産量を計上したため、過去の生産量は計上していない。  
 注4 本表は、県内産の主たる特用林産物、もしくは特徴のある特用林産物を計上している。  
 注5 しきみ、さかきの生産量は平成22年次から単位を(t)に変更している。それ以前は(千束)。

## 9. 林 業 金 融

森林・林業経営課

## (1) 日本政策金融公庫資金利用状況

年度	区分	造 林		林 道		林業経営育成		林業経営安定		林 業 施 設	
		件数	金 額	件数	金 額	件数	金 額	件数	金 額	件数	金 額
19		2	8,500	0	0	0	0	39	233,800	0	0
20		2	4,500	0	0	1	10800	0	0	1	9,000
21		4	19,080	0	0	0	0	0	0	0	0
22		2	7,300	0	0	0	0	0	0	0	0
23		1	1,400	0	0	0	0	0	0	3	30,000
24		1	1,000	0	0	0	0	0	0	0	0
25		2	3,500	0	0	0	0	0	0	1	38,900
26		2	5,400	0	0	0	0	0	0	1	800,000
27		1	1,500	0	0	0	0	0	0	3	50,270
28		2	3,900	0	0	0	0	0	0	0	0

## (2) 林業・木材産業改善資金利用状況

年度・事務所	区分	新たな林業部門の経営開始		新たな木材産業部門の経営開始		林産物の新たな	
		件数	金 額	件数	金 額	件数	金
19		0	0	0	0	4	
20		0	0	0	0	3	
21		0	0	0	0	2	
22		0	0	0	0	0	
23		0	0	0	0	1	
24		0	0	0	0	1	
25		0	0	0	0	0	
26		0	0	0	0	0	
27		0	0	0	0	0	
28		0	0	0	0	0	
	四日市	0	0	0	0	0	0
	津	0	0	0	0	0	0
	松阪	0	0	0	0	0	0
	伊勢	0	0	0	0	0	0
	伊賀	0	0	0	0	0	0
	尾鷲	0	0	0	0	0	0
	熊野	0	0	0	0	0	0

※平成15年度から、林業・木材産業改善資金の制度改正によって資金メニューが変わった。

単位：件、千円

そ の 他		計	
件数	金 額	件数	金 額
2	1,100,000	43	1,342,300
3	223,980	7	248,280
0	0	4	19,080
1	26,000	3	33,300
0	0	4	31,400
0	0	1	1,000
0	0	3	42,400
0	0	3	805,400
0	0	4	51,770
0	0	2	3,900

森林・林業経営課資料

単位：件、千円

生産方式の導入	林産物の新たな販売方式の導入		安全衛生施設、福利厚生施設の導入		計	
額	件数	金 額	件数	金 額	件数	金 額
13,440	0	0	0	0	4	13,440
18,960	0	0	0	0	3	18,960
8,500	0	0	0	0	2	8,500
0	0	0	0	0	0	0
3,000	0	0	0	0	1	3,000
12,000	0	0	0	0	1	12,000
0	0	0	0	0	0	0
0	0	0	0	0	0	0
0	0	0	0	0	0	0
0	0	0	0	0	0	0
0	0	0	0	0	0	0
0	0	0	0	0	0	0
0	0	0	0	0	0	0
0	0	0	0	0	0	0
0	0	0	0	0	0	0
0	0	0	0	0	0	0
0	0	0	0	0	0	0
0	0	0	0	0	0	0

森林・林業経営課資料



## (3) 木材産業等高度化推進資金利用状況

単位: 件、千円

区分 年度	預託額	融資枠	運転資金		設備資金		計	
			件数	金額	件数	金額	件数	金額
18	434,248	1,553,657	41	1,109,330	0	0	41	1,109,330
19	379,998	1,386,650	38	1,007,120	0	0	38	1,007,120
20	350,498	1,268,650	35	1,016,584	0	0	35	1,016,584
21	367,323	1,385,950	37	1,183,600	0	0	37	1,183,600
22	346,239	1,334,950	36	1,281,712	0	0	36	1,281,712
23	334,742	1,288,962	31	1,189,616	0	0	31	1,189,616
24	326,529	1,256,110	25	690,264	0	0	25	690,264
25	327,772	1,261,082	25	697,558	0	0	25	697,558
26	214,716	808,862	26	655,145	0	0	26	655,145
27	350,000	1,299,995	25	615,300	0	0	25	615,300
28	335,000	1,120,978	24	648,662			24	648,662

森林・林業経営課資料

## (4)農林中央金庫資金利用状況(平均融資残高)

単位:件、千円

年度	運 転 資 金		設 備 資 金		計		備考
	件数	金 額	森 林 担 保		件数	金 額	
			件数	金 額			
19	17	204,221			17	204,221	
20	18	208,864			18	208,864	
21	20	234,959			20	234,959	
22	13	305,000			13	305,000	
23	18	525,000			18	525,000	
24	19	515,000			19	515,000	
25	16	420,000			16	420,000	
26	7	142,000			7	142,000	
27	1	30,000			1	30,000	
28	0	0			0	0	

三重県森林組合連合会資料

## (5)農林漁業信用基金(林業部門)の債務保証額

単位:件、千円

年度	組 合		会 社		個 人		計
	件数	金 額	件数	金 額	件数	金 額	
19	5	230,136	37	533,700	10	73,386	44.24
20	5	171,032	32	550,480	7	51,836	44.24
21	7	320,864	36	1,200,690	7	61,736	44.24
22	9	365,512	36	1,071,950	11	82,436	44.34
23	6	255,096	28	493,354	7	55,586	44.36
24	5	184,632	23	366,458	6	52,236	44.41
25	7	259,612	25	419,736	5	44,036	44.42
26	11	468,625	21	243,776	5	41,706	45
27	8	283,840	30	443,150	6	41,346	45
28	5	260,000	23	395,318	6	45,622	45

森林・林業経営課資料



# 10. 林 業 機 械

森林・林業経営課

## (1) 林業機械保有状況(28年度)

区 分	形 式	年 度 別					管 内 別						
		24	25	26	27	28	四日市	津	松阪	伊勢	伊賀	尾鷲	熊野
集 材 機	小型(～10ps)	235	234	221	212	198	3	79	58	8	17	30	3
	大型(10ps～)	169	168	164	157	152	7	17	50	12	6	33	27
軽 架 線	モ/ケーブル(単線循環)	113	112	105	104	102	1	14	68	5	3	10	1
ク レ ー ン	ホイールクレーン等	22	24	26	20	18	1	1	5	3	6	2	0
	クレーン付きトラック	103	101	92	94	92	2	29	34	7	11	4	5
グ ラ ッ プ ル	グラップルローダ	63	66	77	77	94	10	8	44	17	1	7	7
	グラップル付きトラック	12	12	13	12	12	0	2	0	2	8	0	0
林内作業車	運材車	185	184	194	191	139	4	16	37	11	66	5	0
自走式搬器		73	73	66	66	60	0	12	25	3	5	3	12
チェンソー		5,367	5,325	5,332	5,236	5,182	70	2,660	933	140	1,071	255	53
刈 払 機		4,623	4,626	4,611	4,590	4,579	60	3,064	181	101	1,079	65	29
動力枝打機	自動木登り式	234	232	223	225	222	4	89	26	5	91	4	3
	上記以外のもの	16	13	13	12	6	2	2	0	0	0	0	2
タワーヤーダ		8	10	12	11	10	0	1	4	0	0	2	3
スイングヤーダ		18	18	20	19	21	0	3	7	7	0	0	4
スキッダ		6	6	7	6	6	0	0	2	1	0	3	0
ハーベスタ		7	7	8	8	7	0	3	0	1	0	1	2
プロセッサ		12	14	17	18	17	2	2	9	2	0	0	2
フォワーダ		25	30	32	37	39	2	6	18	4	1	1	7
その他の高性能林業機械		2	2	2	3	3	1	0	2	0	0	0	0

## (2) 林業機械保有区分(28年度)

区 分	形 式	総数	所 有 区 分							
			地方公共団体	学校	会社	森林組合	その他組合	研究機関	集落	個人
集 材 機	小型(～10ps)	198	0	0	18	14	2	2	0	162
	大型(10ps～)	152	0	0	58	12	0	0	0	82
軽 架 線	モ/ケーブル(単線循環)	102	0	0	8	4	1	1	0	88
ク レ ー ン	ホイールクレーン等	18	0	0	7	0	0	0	0	11
	クレーン付きトラック	92	0	0	20	7	2	0	0	63
グ ラ ッ プ ル	グラップルローダ	94	0	0	55	26	2	0	0	11
	グラップル付きトラック	12	0	0	1	3	1	0	0	7
林内作業車	運材車	139	0	0	20	11	2	0	0	106
自走式搬器		60	0	0	20	9	2	1	0	28
チェンソー		5,182	10	5	400	200	31	9	0	4,527
刈 払 機		4,579	6	5	188	136	25	7	0	4,212
動力枝打機	自動木登り式	222	0	1	18	9	2	0	0	192
	上記以外のもの	6	0	0	2	2	0	0	0	2
タワーヤーダ		10	0	0	5	2	0	0	0	3
スイングヤーダ		21	0	0	9	9	2	0	0	1
スキッダ		6	0	0	3	0	0	0	0	3
ハーベスタ		7	0	0	2	4	0	0	0	1
プロセッサ		17	0	0	9	8	0	0	0	0
フォワーダ		39	0	0	21	14	2	0	0	2
その他の高性能林業機械		3	0	0	1	2	0	0	0	0

# 11. 保 安 施 設

治山林道課

(1) 保安林種別面積（平成29年3月末現在）

区 分	総 数			水 源 か ん 養			土 砂 流 出 防 備		
	総数	国有林	民有林	総数	国有林	民有林	総数	国有林	民有林
21年度	10,527	1,511	9,016	76,649	20,097	56,552	40,565	2,184	38,381
	119,740	22,378	97,362						
22年度	(10,527)	(1,511)	(9,016)	77,648	20,159	57,489	41,583	2,184	39,399
	121,762	22,440	99,322						
23年度	10,527	1,511	9,016	78,932	20,161	58,771	41,667	2,184	39,483
	123,130	22,442	100,688						
24年度	10,527	1,511	9,016	79,022	20,160	58,862	41,676	2,184	39,492
	123,228	22,440	100,788						
25年度	(10,527)	(1,511)	(9,016)	78,956	20,035	58,921	41,750	2,184	39,566
	123,236	22,315	100,921						
26年度	10,527	1,511	(9,016)	79,311	20,035	59,276	41,997	2,226	39,771
	123,843	22,357	101,486						
27年度	(10,527)	(1,511)	(9,016)	80,183	20,027	60,156	42,391	2,226	40,165
	125,109	22,349	102,760						
28年度	(10,527)	(1,511)	(9,016)	80,215	20,027	60,188	42,451	2,226	40,225
	125,201	22,349	102,852						
四日市	(252)		(252)						
	636	307	329				634	307	327
	609	77	532	77	77		493		493
	1,494	174	1,320				1,485	174	1,311
	(53)		(53)						
	4,352	328	4,024	1,408		1,408	2,935	328	2,607
	(1,395)		(1,395)						
	5,466	928	4,538	2,728	886	1,841	2,687	42	2,645
	16		16				13		13
	(1,781)		(1,781)						
	3,297	62	3,235	358	62	296	2,618		2,618
	2		2						
	(3,481)		(3,481)						
	15,872	1,876	13,996	4,570	1,025	3,545	10,865	851	10,014
津	(1,257)		(1,257)						
	11,151	603	10,548	7,593	603	6,990	3,338		3,338
	(1,257)		(1,257)						
	11,151	603	10,548	7,593	603	6,990	3,338		3,338
松阪	(727)		(727)						
	16,538	1,451	15,087	11,095	994	10,101	5,429	457	4,972
	493		493	383		383	106		106
	33		33				15		15
	(2,174)	(1,430)	(744)						
19,520	5,768	13,752	17,390	5,768	11,622	2,127		2,127	
	(41)	1,430	(1,471)						
	36,583	7,219	29,364	28,868	6,762	22,106	7,676	457	7,219

単位：h a

土砂崩壊防備			防風			潮害防備			干害防備		
総数	国有林	民有林	総数	国有林	民有林	総数	国有林	民有林	総数	国有林	民有林
160	2	158	174	84	90	6		6	20		20
165	2	163	174	84	90	6		6	20		20
165	2	163	174	84	90	6		6	20		20
165	2	163	173	83	90	6		6	20		20
165	2	163	173	83	90	6		6	20		20
170	2	168	173	83	90	6		6	20		20
170	2	168	173	83	90	6		6	20		20
170	2	168	173	83	90	6		6	20		20
2		2									
1		1	4		4	2		2			
2		2									
20		20									
2		2									
1		1									
28		28	4		4	2		2			
34		34	2		2						
34		34	2		2						
13		13							1		1
4		4									
			18		18						
3		3									
20		20	18		18				1		1



区 分	総 数			水 源 か ん 養			土 砂 流 出 防 備			
	総数	国有林	民有林	総数	国有林	民有林	総数	国有林	民有林	
伊勢	伊勢市	(66) 219		(66) 219	89	89	105		105	
	鳥羽市	(41) 1,071		(41) 1,071	647	647	331		331	
	玉城町	4		4			1		1	
	南伊勢町	(205) 4,064	79	(205) 3,985	2,956	79	2,877	937	937	
	大紀町	(282) 8,792	1,118	(282) 7,674	6,712	1,118	5,594	1,826	1,826	
	度会町	(229) 3,315		(229) 3,315	2,766		2,766	547	547	
	志摩市	(94) 1,219		(94) 1,219	146		146	1,004	1,004	
	計	(917) 18,684	1,197	(917) 17,487	13,316	1,197	12,119	4,751	4,751	
伊賀	伊賀市	(1,033) 7,547	960	(1,033) 6,587	3,018	824	2,194	4,010	134	3,876
	名張市	(289) 576		(289) 576	319		319	225		225
	計	(1,322) 8,123	960	(1,322) 7,163	3,337	824	2,513	4,235	134	4,101
尾鷲	尾鷲市	(220) 8,940	2,812	(220) 6,128	5,668	2,108	3,560	3,006	704	2,302
	紀北町	(291) 14,559	4,435	(291) 10,124	9,384	4,414	4,970	4,975	21	4,954
	計	(511) 23,499	7,247	(511) 16,252	15,052	6,522	8,530	7,981	725	7,256
熊野	熊野市	(65) 10,374	(31) 3,195	(34) 7,179	6,856	3,094	3,762	3,373	59	3,314
	御浜町	(51) 427	(39) 39	(12) 388	269		269	116		116
	紀宝町	(22) 487	(11) 13	(11) 474	354		354	115		115
	計	(138) 11,289	(81) 3,247	(57) 8,042	7,479	3,094	4,385	3,604	59	3,545

土砂崩壊防備			防風			潮害防備			干害防備		
総数	国有林	民有林	総数	国有林	民有林	総数	国有林	民有林	総数	国有林	民有林
4		4	20		20						
4		4	18		18				1		1
20		20				1		1	18		18
1		1									
2		2									
			21		21	3		3			
31		31	59		59	4		4	19		19
9	2	7	2		2						
9	2	7	2		2						
8		8									
8		8									
36		36	33	31	2						
3		3	39	39							
1		1	16	13	3						
40		40	88	83	5						

区 分	防 火			魚 つ き			落 石 防 止		
	総数	国有林	民有林	総数	国有林	民有林	総数	国有林	民有林
2 1 年度	13		13	637		637	25	11	14
2 2 年度	13		13	637		637	25	11	14
2 3 年度	13		13	637		637	25	11	14
2 4 年度	13		13	637		637	25	11	14
2 5 年度	13		13	637		637	25	11	14
2 6 年度	13		13	637		637	25	11	14
2 7 年度	13		13	637		637	25	11	14
2 8 年度	13	0	13	637		637	25	11	14
四 日 市	四日市市								
	桑名市								
	鈴鹿市								
	亀山市								
	いなべ市								
	木曾岬町								
	東員町								
	菰野町								
	朝日町								
	川越町								
	計								
津	津市								
	計								
松 阪	松阪市								
	多気町								
	明和町								
	大台町								
	計								

単位：h a

航 行 目 標			保 健			風 致		
総数	国有林	民有林	総数	国有林	民有林	総数	国有林	民有林
			10,527	1,511	9,016			
6		6	1,406		1,406	79		79
			(10,527)	(1,511)	(9,016)			
6		6	1,406		1,406	79		79
			(10,527)	(1,511)	9,016			
6		6	1,406		1,406	79		79
			(10,527)	(1,511)	(9,016)			
6		6	1,406		1,406	79		79
			(10,527)	(1,511)	(9,016)			
6		6	1,406		1,406	79		79
			(10,527)	(1,511)	(9,016)			
6		6	1,406		1,406	79		79
			(10,527)	(1,511)	(9,016)			
6		6	1,406		1,406	79		79
			(252)		(252)			
						2		2
						37		37
						2		2
			(53)		(53)			
						7		7
			(1,395)		(1,395)			
			28		28	4		4
						3		3
			(1,781)		(1,781)			
			318		318	1		1
						1		1
			(3,481)		(3,481)			
			346		346	57		57
			(1,257)		(1,257)			
			183		183	1		1
			(1,257)		(1,257)			
			183		183	1		1
			(727)		(727)			
			(2,174)	(1,430)	(744)			
			(2,901)	(1,430)	(1,471)			

区 分	防 火			魚 つ き			落 石 防 止		
	総数	国有林	民有林	総数	国有林	民有林	総数	国有林	民有林
伊勢	伊勢市								
	鳥羽市			62		62	1		1
	玉城町								
	南伊勢町			121		121	11		11
	大紀町			56		56			
	度会町								
	志摩市			28		28			
	計			267		267	12		12
伊賀	伊賀市								
	名張市								
	計								
尾鷲	尾鷲市	7	0	7	210	210			
	紀北町	6		6	96	96	2		2
	計	13		13	306	306	2		2
熊野	熊野市			64		64	11	11	
	御浜町								
	紀宝町								
	計			64		64	11	11	

(注) ( )書は兼種で外数。

航 行 目 標			保 健			風 致		
総数	国有林	民有林	総数	国有林	民有林	総数	国有林	民有林
			(66)		(66)			
			1		1			
6		6	(41)		(41)	1		1
			3		3			
			(205)		(205)			
			(282)		(282)			
			197		197			
			(229)		(229)			
			(94)		(94)			
			17		17			
6		6	(917)		(917)	1		1
			218		218			
			(1,033)		(1,033)			
			503		503	5		5
			(289)		(289)			
			19		19	13		13
			(1,322)		(1,322)			
			522		522	18		18
			(220)		(220)			
			48		48	1		1
			(291)		(291)			
			88		88			
			(511)		(511)			
			136		136	1		1
			(65)	(31)	(34)			
			1		1			
			(51)	(39)	(12)			
			(22)	(11)	(11)			
						1		1
			(138)	(81)	(57)			
			1		1	1		1



# 12. 森 林 保 全

治山林道課



(1) 林地開発許可実績

区 分	工場・事業場用地 (うち、再エネ*)				住宅用地		別 荘 地		ゴルフ場		レジャー施設		
	件数	面積	件数	面積	件数	面積	件数	面積	件数	面積	件数	面積	
県 計	平成18年度まで	91	551	1	2	83	1,370	7	88	84	3,660	29	167
	19年度	10	53	1	25	2	14						
	20年度	2	19										
	21年度												
	22年度	1	2										
	23年度	2	7										
	24年度	2	35	1	30								
	25年度	4	11	4	11								
	26年度	5	46	5	46								
	27年度	12	58	11	56								
28年度	16	124	11	83									
累 計	145	906	34	253	85	1,384	7	88	84	3,660	29	167	
H 28 度 事 務 所 別	四日市	9	60	4	19								
	津	1	4	1	4								
	松 阪	2	14	2	14								
	伊 勢	4	46	4	46								
	伊 賀												
	尾 鷲 熊 野												

\*再エネ:再生可能エネルギー(太陽光、風力、水力、地熱、バイオマス等)発電施設用地

(2) 森林被害状況

区 分	被害区域 面積総数 (ha)	火 災		病虫害 被害面積 計 (ha)	虫 害							計 (ha)		
		件 数 (件)	面 積 (ha)		松くい虫		ヒメカネ	スギがかり	スギノアカ トラカミキリ	ゾウムシ	カシナガ キクイムシ		その他	
					面 積 (ha)	材 積 (m3)								
県 計	19年度	2,890	33	7	2,883	1,780	5,501		3	8		26		1,817
	20年度	3,453	19	20	3,433	1,653	5,309		3	4		5		1,665
	21年度	3,553	26	5	3,548	1,017	3,402		2	4		8		1,032
	22年度	3,678	40	2	3,676	993	3,122		2	4		16		1,016
	23年度	3,547	55	20	3,527	946	2,821		2	4		6		958
	24年度	4,876	26	1	4,875	954	2,840		2	4		5		965
	25年度	13,372	48	2	13,370	823	2,528		2	9,303		8		10,136
	26年度	13,057	46	2	13,055	758	2,572		2	8,803		322		9,885
	27年度	12,853	16	1	12,852	668	2,179		2	8,803		322		9,795
	28年度	12,791	20	3	12,788	654	2,218		2	8,803		321		9,780
H 28 度 事 務 所 別	四日市	617	5	2	615	364	528					7		371
	津	325	2	0	325	15	525					300		315
	松 阪	9,155	2	0	9,155	6	47			8,800		2		8,808
	伊 勢	1,869	3	0	1,869	138	894					12		150
	伊 賀	351	8	1	350	131	222							131
	尾 鷲 熊 野	162			162	0	2		2	3				5

(3) 森林病虫害等防除事業実績

区 分	松くい虫防除								林産物獣害対策		
	立木伐倒駆除				薬剤予防				サル 電気柵等 箇所	カモシカ 防護柵等	
	特別伐倒 m3	伐倒 m3	計 m3	衛生伐(遠林) ha	空中散布 ha	地上散布 ha	計 ha	樹幹注入 (m3)・本			
県 計	19年度	42	30	72			39	39	1,227		
	20年度	120	17	137			76	76	1,246		
	21年度	54	32	86			41	41	1,246		
	22年度	65	3	68			50	50	2,624		
	23年度	33	18	51			47	47	1,164		
	24年度	33	2	35			43	43	803		
	25年度	305	2	307			35	35	1,352		
	26年度	50	31	81			35	35	578		
	27年度	57	10	67	2		34	34	770		
	28年度	48		48	1		28	28	1,685		
H 28 度 事 務 所 別	四日市	7		7			4	4	12		
	津	5		5			2	2	1,355		
	松 阪						7	7			
	伊 勢	36		36	1		9	9	283		
	伊 賀						6	6	35		
	尾 鷲 熊 野										

治山林道課資料

単位：件、ha

農用地		土石の採掘		道路の新設等		その他		計	
件数	面積	件数	面積	件数	面積	件数	面積	件数	面積
12	65	120	535	6	130	53	306	485	6,872
		1	4	3	15	1	3	17	89
		4	15	3	10			9	44
		3	11			1	6	4	17
		2	4					3	6
		1	2	1	7			4	16
		1	2	3	10	1	6	7	53
		1	2	4	33			9	46
				2	28	1	1	8	75
		1	2	2	12	1	4	16	76
		1	5			1	2	18	131
12	65	135	582	24	245	59	328	580	7,425
						1	2	10	62
		1	5					2	9
								2	14
								4	46

治山林道課資料

獣 害						
ノウサギ	ノネズミ	シカ	イノシ	クマ	カモシカ	計
(ha)	(ha)	(ha)	(ha)	(ha)	(ha)	(ha)
9	2	981			73	1,066
7	2	1,693			66	1,768
8	2	2,395	50		62	2,516
8	2	2,552	40		59	2,660
8	2	2,463	40		56	2,569
7	2	3,808	40		53	3,910
7	2	3,135	40		51	3,234
7	1	3,073	40		48	3,169
7	1	2,963	40		46	3,057
7	1	2,917	40		43	3,008
		204	40			244
		10				10
4		343				348
		1,719				1,719
		219				219
3	1	109			43	157
		312				312

※林野火災は、平成28年1月～平成28年12月  
 病虫獣害は、平成28年4月～平成29年 3月

治山林道課資料



# 13. 鳥 獣 保 護 管 理

獣害対策課



## (1) 狩猟者登録証交付状況

年度・事務所	区分	総数	網・わな猟 (甲種)	第1種銃猟* (乙種)	第2種銃猟* (丙種)
13		4,138	528	3,467	143
14		4,051	590	3,308	153
15		4,065	688	3,224	153
16		3,851	750	3,071	30
17		3,723	774	2,920	29
18		3,668	794	2,845	29
19		3,618	854	2,731	33
20		3,564	898	2,643	23
21		3,527	998	2,502	27
22		3,408	1,091	2,295	22
23		3,376	1,238	2,111	27
24		3,336	1,292	2,005	39
25		3,202	1,290	1,875	37
26		3,190	1,352	1,798	40
27		3,255	1,444	1,764	47
28		3,234	1,505	1,684	45
四日市		519	203	305	11
津		394	224	167	3
松 阪		417	216	197	4
伊 勢		616	276	332	8
伊 賀		417	289	120	8
尾 鷲		109	62	47	0
熊 野		330	174	153	3
県 外		432	61	363	8

\* 第1種銃猟は、装薬銃(散弾銃・ライフル銃)を用いた銃猟をいう。  
第2種銃猟は、空気銃(圧縮ガス銃を含む)を用いた銃猟をいう。

獣害対策課資料

(2) 狩猟期間中に捕獲された鳥獣

単位: 羽・個

年度・事務所	区分	鳥 類													
		総数	ゴイサギ	カモ類	ウズラ コジュケイ	ヤマドリ	キジ コウライキジ	ヤマシギ タンシギ	キジバト	ヒヨドリ	スズメ類	ムクドリ	カラス類	カワウ	その他
19		7,298	1	3,717	45	137	1,317	20	895	669	239	18	222	15	3
20		6,823	1	2,896	73	177	1,303	15	960	960	151	43	221	23	0
21		6,340	1	3,171	63	80	1,266	10	729	453	329	24	195	19	0
22		6,004	1	2,545	53	108	1,022	10	957	742	289	29	220	28	0
23		4,347	0	2,403	31	45	831	2	513	182	167	17	147	8	1
24		4,808	0	2,042	14	56	772	4	430	803	117	24	536	10	0
25		3,258	0	1,691	14	42	571	9	351	309	121	8	130	12	0
26		4,665	0	2,606	10	64	572	9	479	519	168	39	196	3	0
27		3,790	0	2,196	8	50	489	12	441	281	110	36	150	16	1
28		3,094	0	1,568	10	37	422	6	274	389	109	50	206	10	13

※ カワウは平成19年度より、狩猟鳥獣となった。ウズラは平成25年度より、非狩猟鳥獣となった。

(3) 有害鳥獣として捕獲された鳥獣

単位: 羽・個

年度・事務所	区分	鳥 類 ・ 卵 類													
		総数	ゴイサギ	カモ類	キジ コウライキジ	キジバト	ヒヨドリ	スズメ類	ムクドリ	カラス類	ドバト (カワバト)	カラス類・ ドバト卵	アオサギ	カワウ	カワウ卵
19		4,159	6	0	0	0	27	0	619	1,625	787	309	12	774	0
20		5,627	6	15	0	0	20	0	238	2,728	1,397	307	27	889	0
21		3,972	6	52	0	46	118	2	245	1,525	687	495	29	767	0
22		3,785	6	17	0	0	0	0	120	1,837	781	340	19	665	0
23		4,037	6	35	0	0	20	0	164	2,170	621	195	21	805	0
24		3,449	2	2	1	5	43	0	186	1,365	656	412	51	726	0
25		2,827	0	0	0	0	13	0	182	794	560	457	28	793	0
26		3,464	0	7	0	2	0	0	190	1,255	1,095	275	0	640	0
27		3,831	0	0	0	0	33	0	212	1,574	919	446	27	620	0
28		4,021	0	31	0	0	28	0	236	2,042	625	447	43	569	0

(4) 第 種特定鳥獣管理計画に基づく数の調整として捕獲された鳥獣

単位: 頭

年度・事務所	区分	獣 類			
		総数	ホンジカ (オス)	ホンジカ (メス)	ニホンザル
19		-	-	-	-
20		-	-	-	-
21		-	-	-	-
22		-	-	-	-
23		-	-	-	-
24		-	-	-	-
25		-	-	-	-
26		-	-	-	-
27		119	48	58	13
28		349	122	227	0

単位:頭

総数	獣 類														
	ノウサギ	リス類	タヌキ	キツネ	テン	イタチ (オス)	アナグマ	イノシシ	ホンジカ (オス)	ホンジカ (メス)	ヌ トリア	ノイヌ	ノネコ	アライグマ	その他
11,048	83	0	29	0	0	0	4	4,768	3,585	2,577	1	0	0	1	0
12,367	44	0	24	1	0	0	4	5,722	3,360	3,201	2	0	0	9	0
11,249	44	0	18	2	0	0	2	4,952	3,397	2,824	4	0	0	6	0
16,369	33	0	11	2	0	0	0	7,165	4,823	4,329	0	0	0	6	0
15,449	18	0	15	3	1	1	2	6,633	4,457	4,308	0	0	0	11	0
16,027	24	0	33	8	3	3	7	6,316	4,550	5,081	0	0	0	2	0
14,741	22	0	25	2	0	4	1	5,449	4,378	4,854	0	0	0	5	1
15,842	13	0	19	3	1	4	6	6,113	4,157	5,511	1	0	0	9	5
14,942	30	0	37	13	3	7	8	5,742	4,007	5,059	1	0	0	11	24
14,177	11	0	50	1	1	8	8	5,694	3,572	4,809	0	0	0	8	15

獣害対策課資料

単位:頭

総数	獣 類														
	ノウサギ	ツキノワグマ	タヌキ	キツネ	イタチ (オス)	アナグマ	イノシシ	ホンジカ (オス)	ホンジカ (メス)	ヌ トリア	ノイヌ	ノネコ	ニホンザ ル	アライグマ	その他
4,409	1	0	3	3	1	5	1,523	1,160	657	35	0	0	960	57	4
6,847	1	0	3	0	1	5	2,540	1,499	1,602	30	0	0	1,081	85	0
8,465	3	0	4	0	3	13	2,482	2,436	2,322	28	0	0	1,064	109	1
11,628	3	0	0	0	0	2	3,954	3,218	3,023	0	0	0	1,353	73	2
10,384	0	0	8	0	0	0	3,102	3,109	2,916	46	0	0	1,148	55	0
15,080	0	0	8	3	6	0	5,614	3,846	4,052	74	0	0	1,377	98	2
13,024	0	0	4	0	16	11	3,952	3,776	4,140	52	0	0	1,033	39	1
17,655	0	0	10	0	29	15	5,668	4,295	5,794	0	0	0	1,742	100	2
23,961	0	0	23	0	1	53	7,881	5,711	8,687	5	0	0	1,436	131	33
23,890	0	0	61	1	9	122	8,168	5,427	8,355	2	0	0	1,516	139	90



## (5) 鳥獣保護区

単位:ha

年度・事務所	区分	鳥獣保護区の設定区分							特別保護地区	備 考
		総数	森林鳥獣生息地	大規模生息地	集団渡来地	集団繁殖地	身近な鳥獣生息地	特定鳥獣生息地		
15	箇所	(2) 96	33	(1) 2	9	(1) 5	47	—	(2) 10	( )は国設保護区 で内数  身近な鳥獣生息地 (旧誘致地区及び愛 護地区)
	面積	(23,423) 78,516	21,589	(15,971) 23,242	3,907	(7,452) 16,687	13,091	—	(636) 1,319	
16	箇所	(2) 94	32	(1) 2	9	(1) 5	46	—	(2) 10	
	面積	(23,423) 78,801	21,347	(15,971) 23,242	3,907	(7,452) 16,687	13,618	—	(636) 1,319	
17	箇所	(2) 91	30	(1) 2	9	(1) 5	45	—	(2) 10	
	面積	(23,423) 76,806	19,372	(15,971) 23,242	3,906	(7,452) 16,687	13,599	—	(636) 1,319	
18	箇所	(2) 89	28	(1) 2	9	(1) 5	45	—	(2) 10	
	面積	(23,423) 74,495	17,061	(15,971) 23,242	3,906	(7,452) 16,687	13,599	—	(636) 1,319	
19	箇所	(2) 88	26	(1) 2	10	(1) 5	45	—	(2) 10	
	面積	(23,423) 73,159	15,717	(15,971) 23,242	4,540	(7,452) 16,687	12,973	—	(636) 1,319	
20	箇所	(2) 88	26	(1) 2	10	(1) 5	45	—	(2) 10	
	面積	(23,423) 73,159	15,717	(15,971) 23,242	4,540	(7,452) 16,687	12,973	—	(636) 1,319	
21	箇所	(2) 88	26	(1) 2	10	(1) 5	45	—	(2) 10	
	面積	(22,102) 71,825	15,717	(15,971) 23,242	4,540	(6,131) 15,366	12,960	—	(636) 1,319	
22	箇所	(2) 88	26	(1) 2	10	(1) 5	45	—	(2) 10	
	面積	(22,102) 71,743	15,717	(15,971) 23,242	4,540	(6,131) 15,366	12,878	—	(636) 1,319	
23	箇所	(2) 88	26	(1) 2	10	(1) 5	45	—	(2) 10	
	面積	(22,102) 71,743	15,717	(15,971) 23,242	4,540	(6,131) 15,366	12,878	—	(636) 1,319	
24	箇所	(2) 88	25	(1) 2	10	(1) 5	46	—	(2) 10	
	面積	(22,319) 71,960	15,539	(16,188) 23,459	4,540	(6,131) 15,366	13,056	—	(636) 1,319	
25	箇所	(2) 86	23	(1) 2	10	(1) 5	46	—	(2) 9	
	面積	(22,319) 68,498	12,269	(16,188) 23,446	4,540	(6,131) 15,316	12,927	—	(636) 1,249	
26	箇所	(2) 86	23	(1) 2	10	(1) 5	46	—	(2) 9	
	面積	(22,319) 68,185	12,269	(16,188) 23,446	4,540	(6,131) 15,316	12,614	—	(636) 1,249	
27	箇所	(2) 86	23	(1) 2	10	(1) 5	46	—	(2) 9	
	面積	(22,319) 68,185	12,269	(16,188) 23,446	4,540	(6,131) 15,316	12,614	—	(636) 1,249	
28	箇所	(2) 86	22	(1) 2	10	(1) 5	47	—	(2) 9	
	面積	(22,319) 68,146	11,865	(16,188) 23,446	4,540	(6,131) 15,316	12,979	—	(636) 1,249	

獣害対策課資料

## (6) 休獵区等

年度・事務所		区 分				
		休 獵 区	特定獵具 使用禁止区域	鉛散彈規制地域	獵 区	指定獵法 禁止区域
15	箇 所	15	93	4	1	—
	面 積	7,707	56,065	553	2,810	—
16	箇 所	14	97	4	1	1
	面 積	7,522	58,069	553	2,810	15,088
17	箇 所	10	100	4	—	2
	面 積	5,720	61,609	553	—	22,398
18	箇 所	6	106	—	—	9
	面 積	2,747	63,234	—	—	25,764
19	箇 所	7	109	—	—	9
	面 積	3,293	64,236	—	—	25,764
20	箇 所	7	112	—	—	9
	面 積	3,257	64,366	—	—	25,764
21	箇 所	3	112	—	—	9
	面 積	1,481	66,136	—	—	25,764
22	箇 所	2	112	—	—	9
	面 積	824	66,897	—	—	25,764
23	箇 所	1	113	—	—	9
	面 積	340	67,419	—	—	25,764
24	箇 所	1	113	—	—	9
	面 積	340	67,637	—	—	25,764
25	箇 所	—	113	—	—	9
	面 積	—	67,637	—	—	25,764
26	箇 所	—	113	—	—	9
	面 積	—	66,793	—	—	25,764
27	箇 所	—	113	—	—	9
	面 積	—	66,982	—	—	25,764
28	箇 所	—	113	—	—	9
	面 積	—	67,144	—	—	25,764

獸害対策課資料



## 14. 自然公園

みどり共生推進課

(1)自然公園概要

種別	公園名	指定年月日	関係市町村	公園面積	特別保護地区	
国立公園	伊勢志摩	昭和21年11月20日	伊勢市	12,579	858	
			鳥羽市	10,719		
			志摩市	17,945		
			南伊勢町	14,301	145	
	小計				55,544	1,003
	吉野熊野	昭和11年2月1日	尾鷲市	1,828	124	
			熊野市	4,919	74	
			大台町	8,876	687	
			御浜町	83		
			紀宝町	1,276		
小計				16,982	885	
計				72,526	1,888	
国定公園	鈴鹿	昭和43年7月22日	四日市市	637	39	
			鈴鹿市	1,685	79	
			亀山市	2,922	18	
			いなべ市	3,041	98	
			伊賀市	277		
			菰野町	4,146	624	
	小計				12,708	858
	室生赤目青山	昭和45年12月28日	津市	4,374	24	
			松阪市	4,136	5	
			名張市	1,855		
			伊賀市	3,199	2	
小計				13,564	31	
計				26,272	889	

(H29.3.31現在)

単位:ha

特 別 地 域				普通地域
第1種	第2種	第3種	小計	
674	4,363	1,340	6,377	5,344
36	152	1,811	1,999	8,720
30	651	2,554	3,235	14,710
388	1,434	3,073	4,895	9,261
1,128	6,600	8,778	16,506	38,035
121	415	1,157	1,693	11
173	601	919	1,693	3,152
208	468	156	832	7,357
83			83	
30	254	157	441	835
615	1,738	2,389	4,742	11,355
1,743	8,338	11,167	21,248	49,390
	293	295	588	10
3	618	974	1,595	11
149	1,266	1,489	2,904	
166	810	1,967	2,943	
56		221	277	
993	1,726	803	3,522	
1,367	4,713	5,749	11,829	21
135	91	4,014	4,240	110
129	1,686	2,316	4,131	
90	202	1,563	1,855	
196	289	2,538	3,023	174
550	2,268	10,431	13,249	284
1,917	6,981	16,180	25,078	305

種別	公園名	指定年月日	関係市町村	公園面積	特別保護地区
県立自然公園	水郷	昭和28年10月1日	桑名市	5,643	
			木曾岬町	1,199	
	小計			6,842	
	伊勢の海	昭和28年10月1日	津市	373	
			鈴鹿市	409	
	小計			782	
	赤目一志峡	昭和23年10月14日	津市	17,544	
			松阪市	1,614	
			名張市	2,885	
	小計			22,043	
	香肌峡	昭和28年10月1日	松阪市	27,999	
			多気町	3,263	
	小計			31,262	
	奥伊勢宮川峡	昭和42年8月1日	大台町	27,418	
			大紀町	21,249	
小計			48,667		
計			109,596		
合計			208,394	2,777	

単位: ha

特 別 地 域				普通地域
第1種	第2種	第3種	小計	
22	221	427	670	4,973
			0	1,199
22	221	427	670	6,172
				373
				409
				782
				17,544
				1,614
				2,885
				22,043
1		976	977	27,022
				3,263
1		976	977	30,285
366		902	1,268	26,150
136	354	1,588	2,078	19,171
502	354	2,490	3,346	45,321
525	575	3,893	4,993	104,603
4,185	15,894	31,240	51,319	154,298

みどり共生推進課資料



## (2)自然公園施設整備実績

単位:千円

公園 \ 年度		19	20	21	22	23	24	25	26	27	28
国立公園	伊勢志摩	5,642	5,041	1,918	2,741	0	767	0	0	34,962	0
	吉野熊野	0	38,661	70,563	10,023	0	95,879	78,917	14,710	0	6,157
	計	5,642	43,702	72,481	12,764	0	96,645	78,917	14,710	34,962	6,157
国定公園	鈴鹿	10,855	23,976	7,946	4,500	12,691	3,433	4,229	36,483	5,752	0
	室生赤目青山	1,004	13,648	18,729	3,083	0	4,015	753	502	0	0
	計	11,859	37,624	26,675	7,583	12,691	7,448	4,982	36,985	5,752	0
県立自然公園	水郷	0	0	0	0	0	0	0	0	0	0
	伊勢の海	0	0	0	0	0	0	0	0	0	0
	赤目一志峡	0	0	0	0	0	0	0	0	0	0
	香肌峡	0	0	0	2,135	0	0	0	0	0	0
	奥伊勢宮川峡	0	0	0	0	0	0	0	0	0	0
	計	0	0	0	2,135	0	0	0	0	0	0
合計	17,501	81,326	99,156	22,482	12,691	104,093	83,899	51,695	40,714	6,157	

みどり共生推進課資料

## (3) 自然環境保全地域概要(三重県自然環境保全条例に基づく指定)

(H29.3.31現在)

単位: ha

地域名	指定年月日	関係市町	指定面積	特 別 地 区			普通地区	指定対象
				野生動植物 保護地区	そ の 他			
藤原河内谷	昭和53年1月24日	いなべ市	32.5	1.2	1.2	—	31.3	カワノリ (淡水緑藻)
員弁大池	昭和53年1月24日	いなべ市	84.4	—	—	—	84.4	アカマツ等天然林
錦	昭和53年1月24日	大紀町 ・ 紀北町	259.0	164.3	—	164.3	94.7	海蝕地形 天然広葉樹林
島勝浦	昭和53年1月24日	紀北町	82.7	72.7	—	72.7	10.0	海蝕地形 天然広葉樹林
祓川	平成20年5月27日	松阪市 明和町	4.8	3.6	3.6	—	1.2	タナゴ類 イシガイ類
合 計			463.4	241.8	4.8	237.0	221.6	

みどり共生推進課資料



## 15. みえ森と緑の県民税

みどり共生推進課

## (1) 税収等

(単位:千円)

年度	H26	H27	H28	H29	H30	計
税収等	815,130	1,051,016	1,079,964			2,946,110

## (2) 事業費実績

(単位:千円)

年度	H26	H27	H28	H29	H30	計
事業費	670,367	977,023	1,133,797			2,781,187

## ① 基本方針別内訳

(単位:千円)

区分	年度	H26	H27	H28	H29	H30	計
【基本方針1】 災害に強い森林づくり		450,413	670,904	797,644			1,918,961
【基本方針2】 県民全体で森林を支える社会づくり		131,124	253,404	301,605			686,133
その他		88,830	52,715	34,548			176,093
合計		670,367	977,023	1,133,797			2,781,187

## ② 実施主体別内訳

(単位:千円)

区分	年度	H26	H27	H28	H29	H30	計
県事業	災害に強い森林づくり 推進事業	338,841	562,022	707,303			1,608,166
	森を育む人づくりサポ- ト体制整備事業	10,244	18,528	28,148			56,920
	みえ森と緑の県民税 制度運営事業	57,478	3,014	3,435			63,927
市町事業	みえ森と緑の県民税 市町交付金事業	263,804	393,459	394,912			1,052,175
合計		670,367	977,023	1,133,797			2,781,187

## ③ 県事業(災害に強い森林づくり推進事業)の内訳

(単位:千円)

区分	年度	H26	H27	H28	H29	H30	計
災害緩衝林整備	箇所	25	45	41			111
	実施額(千円)	269,150	418,782	576,493			1,264,425
土砂・流木 緊急除去	箇所	6	6	6			18
	実施額(千円)	69,691	143,240	130,810			343,741
計	箇所	31	51	47			129
	実施額(千円)	338,841	562,022	707,303			1,608,166
管内別内訳 (箇所数)	四日市	2	7	3			12
	津	3	6	5			14
	松阪	5	12	15			32
	伊勢	5	6	8			19
	伊賀	5	5	4			14
	尾鷲	3	7	5			15
	熊野	8	8	7			23
計		31	51	47			129

## ④市町事業内訳

(単位:千円)

年度		区分	みえ森と緑の県民税市町交付金事業					基金積立
			対策区分1	対策区分2	対策区分3	対策区分4	対策区分5	
H26	市町数	2	15	15	10	5	14	
	事業数	2	22	22	14	5	15	
	交付金額	5,844	105,728	37,199	72,751	10,931	31,351	
H27	市町数	2	20	18	15	8	13	
	事業数	2	29	26	31	8	13	
	交付金額	5,356	103,525	61,932	163,014	9,930	49,701	
H28	市町数	2	20	21	16	8	7	
	事業数	2	27	41	24	10	7	
	交付金額	6,523	83,818	94,595	139,143	39,720	31,114	
H29	市町数							
	事業数							
	交付金額							
H30	市町数							
	事業数							
	交付金額							
合計	市町数	6	55	54	41	21	34	
	事業数	6	78	89	69	23	35	
	交付金額	17,723	293,071	193,726	374,908	60,581	112,166	

対策区分1 土砂や流木を出さない森林づくり

対策区分2 暮らしに身近な森林づくり

対策区分3 森を育む人づくり

対策区分4 木の薫る空間づくり

対策区分5 地域の身近な水や緑の環境づくり

基金積立 後年度に活用するための市町による積立



平成28年度版

森林・林業統計書

平成30年2月  
三重県農林水産部

〒514-8570 三重県津市広明町13番地

この冊子は再生紙を使用しています。