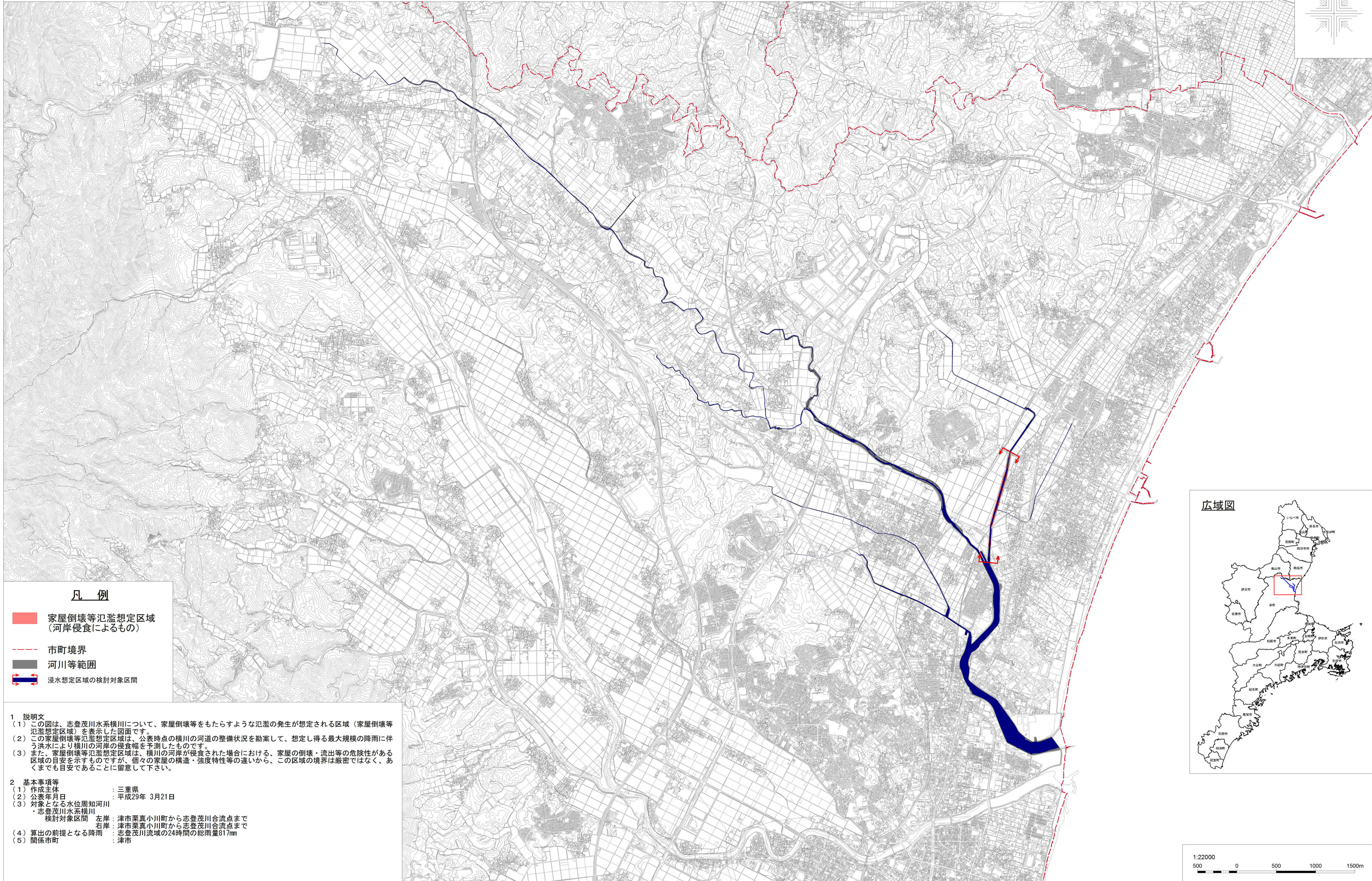



# 志登茂川水系横川 洪水浸水想定区域図〔家屋倒壊等氾濫想定区域(河岸侵食)〕



## 凡 例

- 家屋倒壊等氾濫想定区域  
(河岸侵食によるもの)
- - - 市町境界
- 河川等範囲
- ⇄ 浸水想定区域の検討対象区間

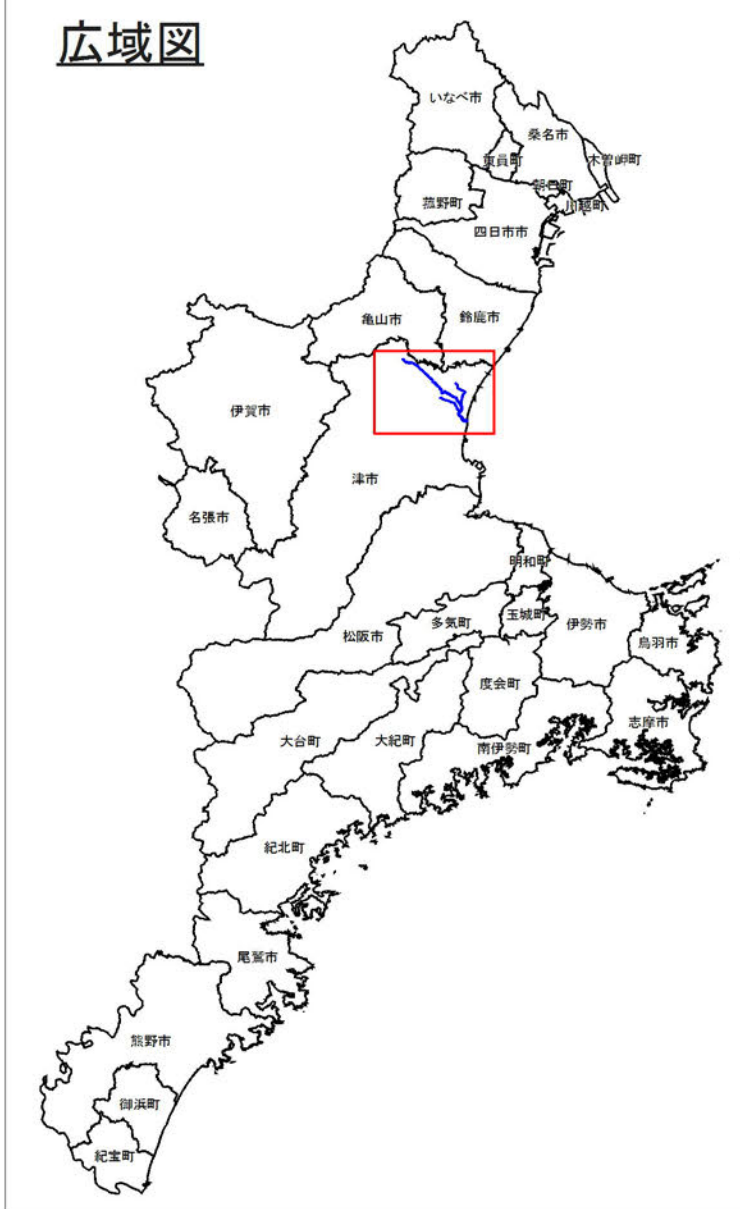
## 1 説明文

- (1) この図は、志登茂川水系横川について、家屋倒壊等をもたらすような氾濫の発生が想定される区域(家屋倒壊等氾濫想定区域)を表示した図面です。
- (2) この家屋倒壊等氾濫想定区域は、公表時点の横川の河道の整備状況を勘案して、想定し得る最大規模の降雨に伴う洪水により横川の河岸の侵食幅を予測したものです。
- (3) また、家屋倒壊等氾濫想定区域は、横川の河岸が侵食された場合における、家屋の倒壊・流出等の危険性がある区域の目安を示すものですが、個々の家屋の構造・強度特性等の違いから、この区域の境界は厳密ではなく、あくまでも目安であることに留意して下さい。

## 2 基本事項等

- (1) 作成主体 : 三重県
- (2) 公表年月日 : 平成29年 3月21日
- (3) 対象となる水位周知河川  
・志登茂川水系横川  
検討対象区間 左岸: 津市栗真小川町から志登茂川合流点まで  
右岸: 津市栗真小川町から志登茂川合流点まで
- (4) 算出の前提となる降雨 : 志登茂川流域の24時間の総降雨817mm
- (5) 関係市町 : 津市

## 広域図



1:22000  
500 0 500 1000 1500m