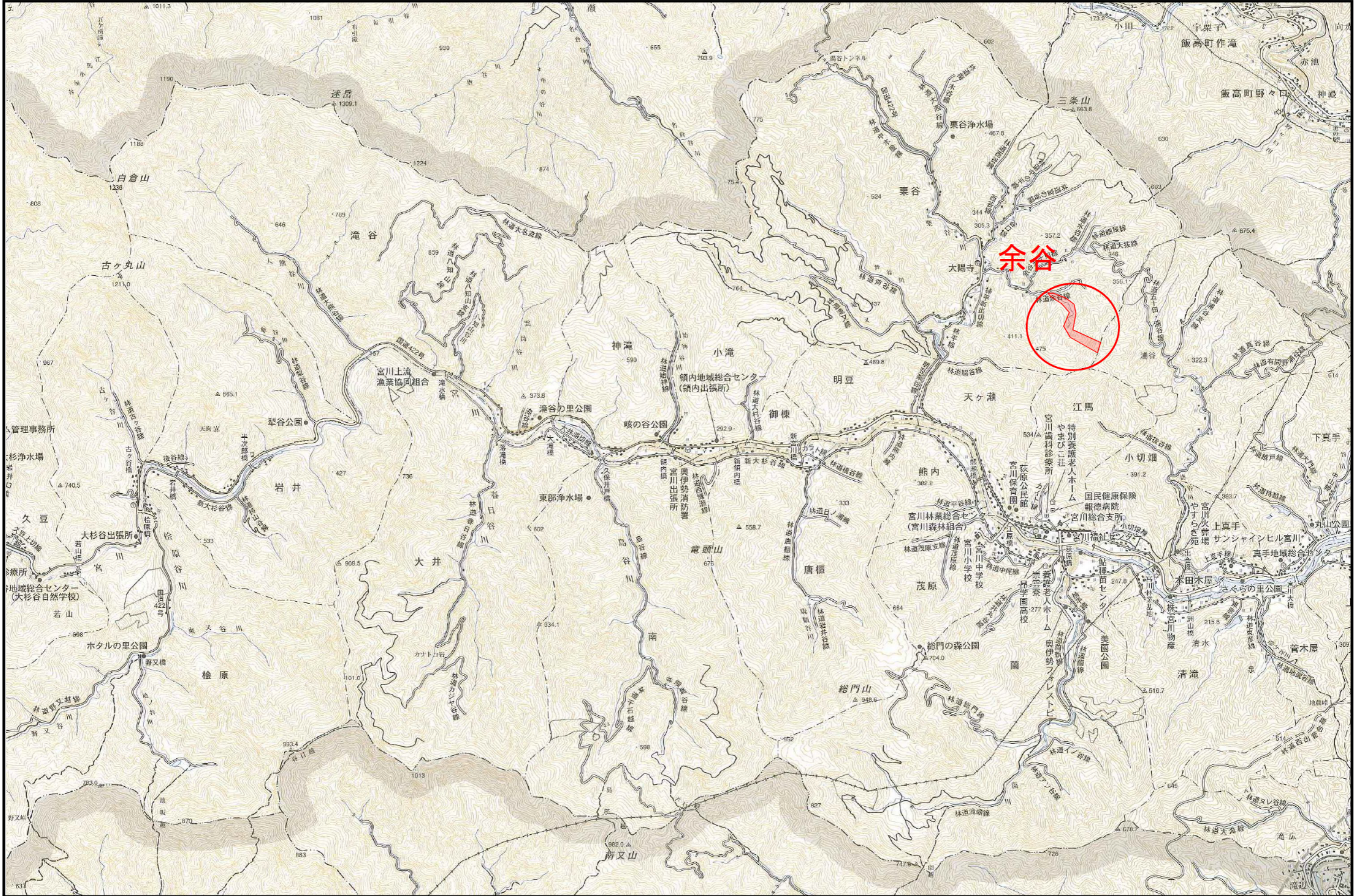
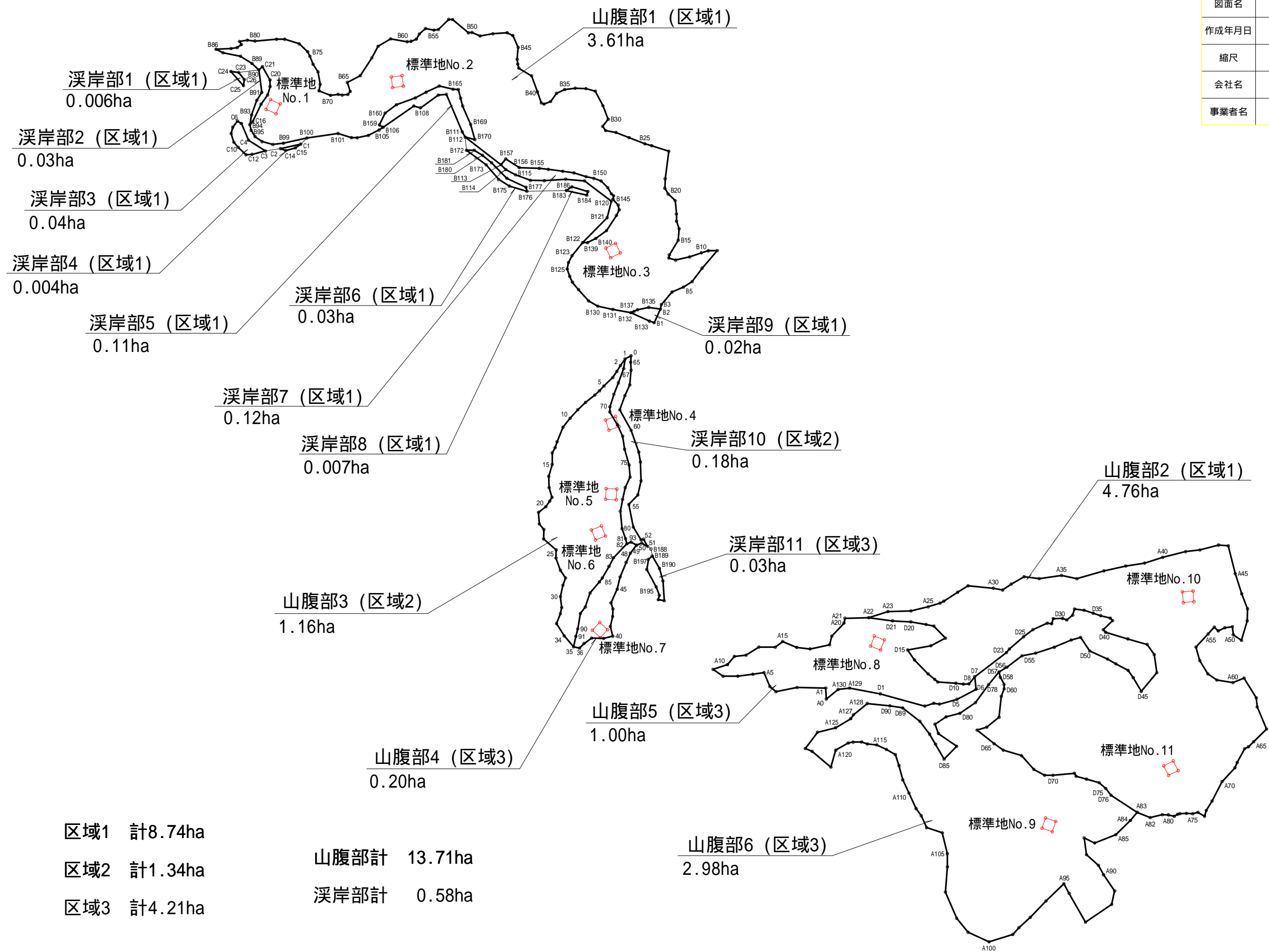



位置図

縮尺 1 : 50,000



工事名	平成27年度 災害緑衛林整備事業 第松-6・7・8号工事		
図面名	平面図(余谷)		
作成年月日			
縮尺	1/2500	図面番号	1 / 3
会社名			
事業者名	松阪農林事務所		



区域1 計8.74ha
 区域2 計1.34ha
 区域3 計4.21ha

山腹部計 13.71ha
 溪岸部計 0.58ha

山腹部6 (区域3)
 2.98ha

この地図は、三重県市町総合事務組合管理者の承認を得て、同組合所管の「2006三重県共有デジタル地図(数値地形図2500(道路縁1000))」を使用し、調整したものである。

溪流部 危険木除去

余谷

整備前



整備後



溪岸部 調整伐

余谷

整備前



整備後



山腹部 調整伐

余谷

整備前



整備後



山腹部 土砂止め設置

余谷

整備後



伐採作業状況

余谷



集材作業状況

