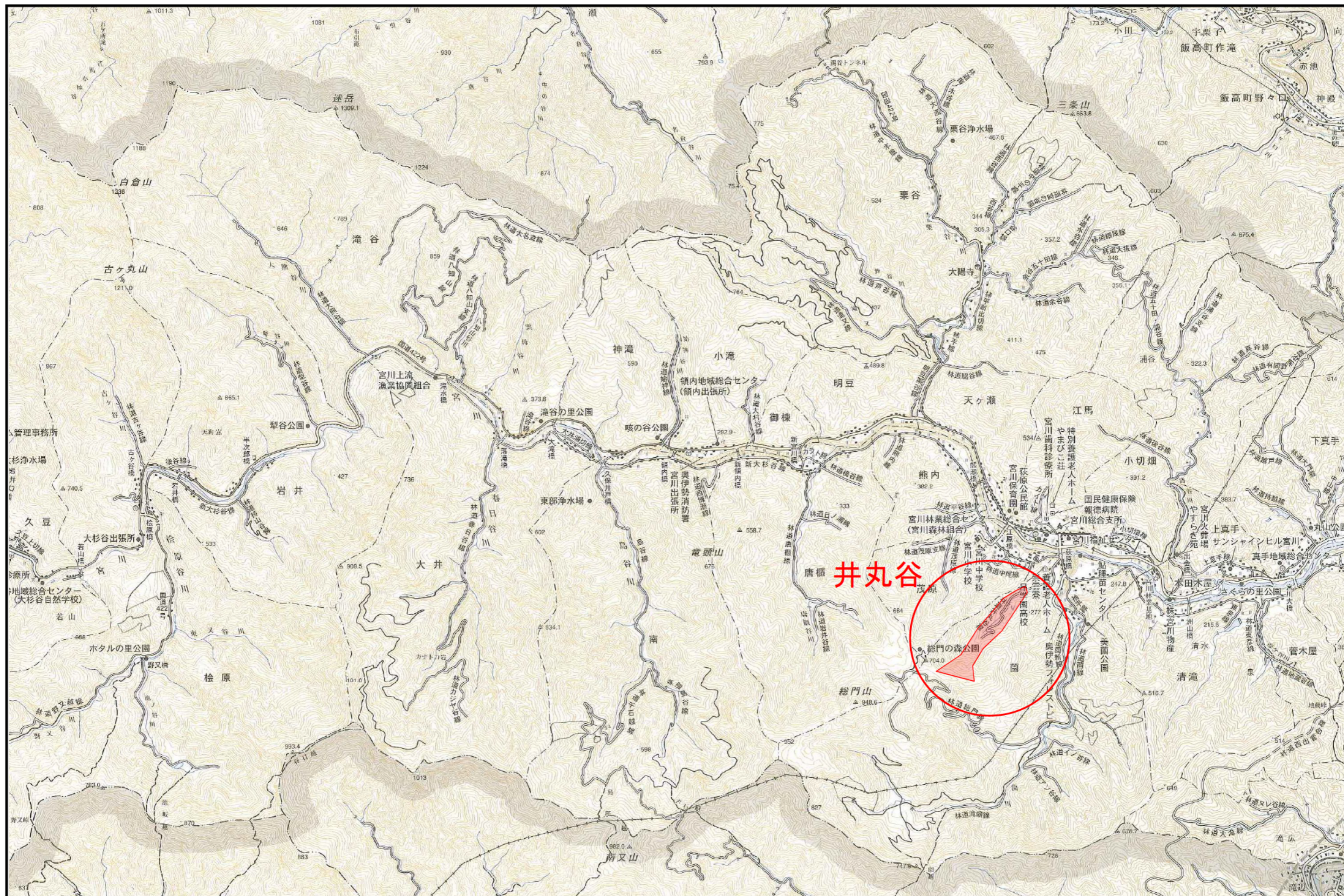
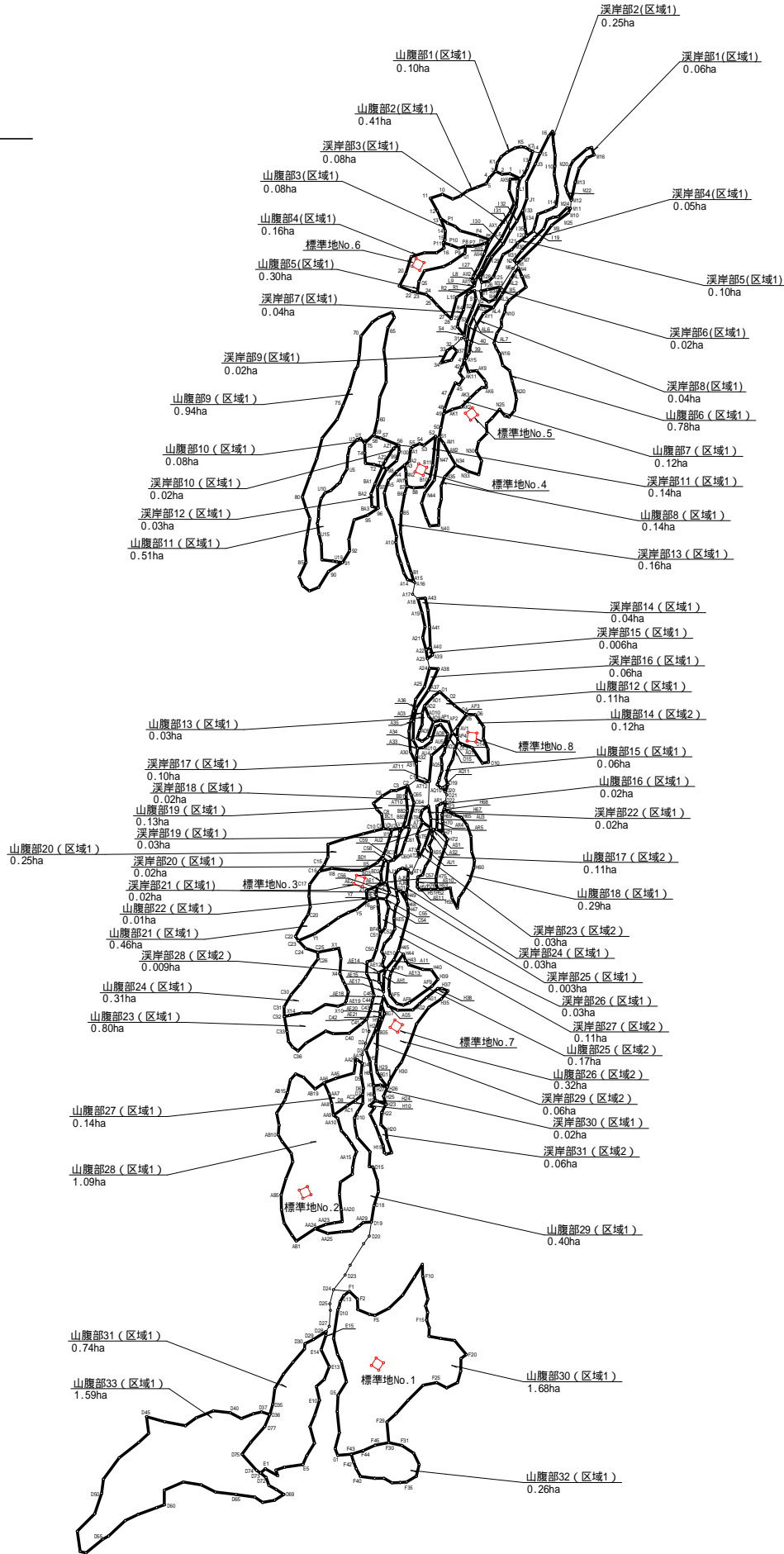
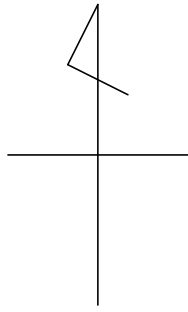


位置図

縮尺 1 : 50,000






区域1 計13.40ha
区域2 計 0.99ha

工事名	平成27年度 災害補償費等事業 第6-7-8号工事		
図面名	平面図(井丸谷)		
作成年月日			
縮尺	1/2500	図面番号	2 / 3
会社名			
事業者名	松阪農林事務所		

溪流部 危険木除去

井丸谷

整備前



整備後



溪岸部 調整伐

井丸谷

整備前



整備後



山腹部 調整伐

井丸谷

整備前



整備後



山腹部 土砂止め設置

井丸谷

整備後



伐採作業状況

井丸谷



集材作業状況

