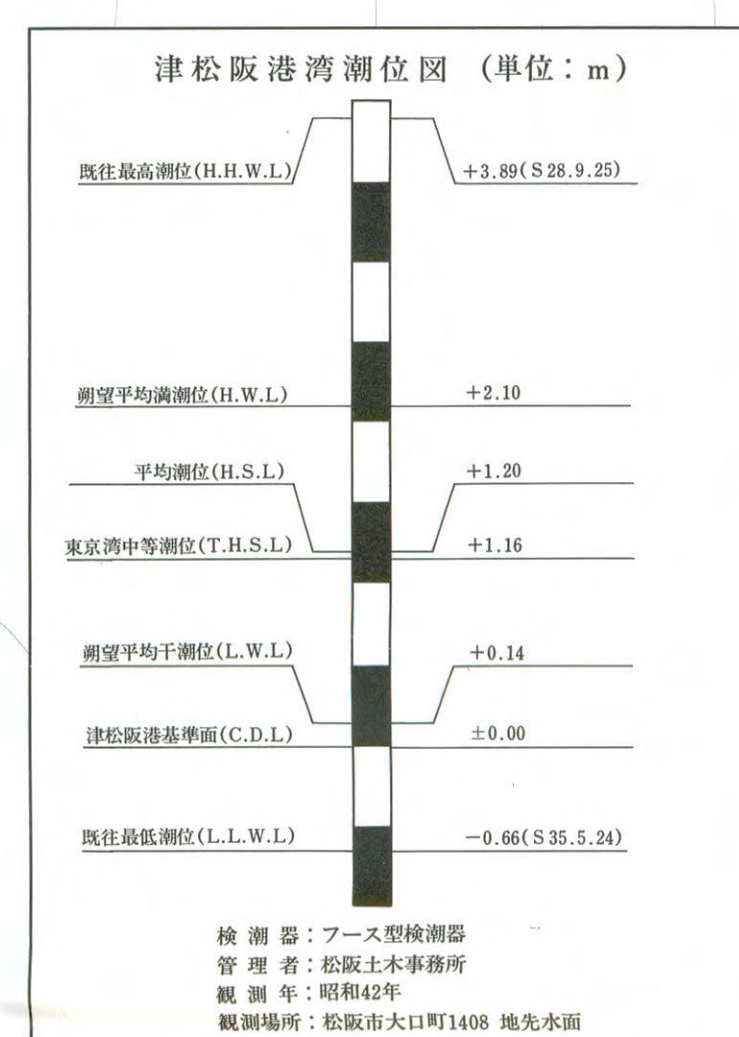
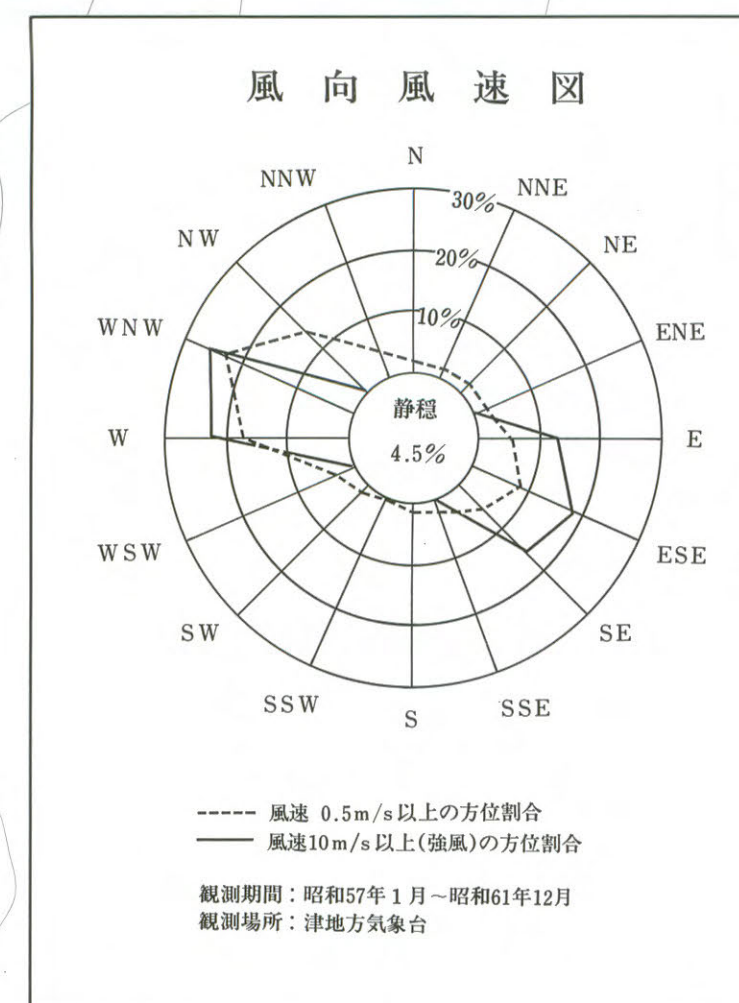
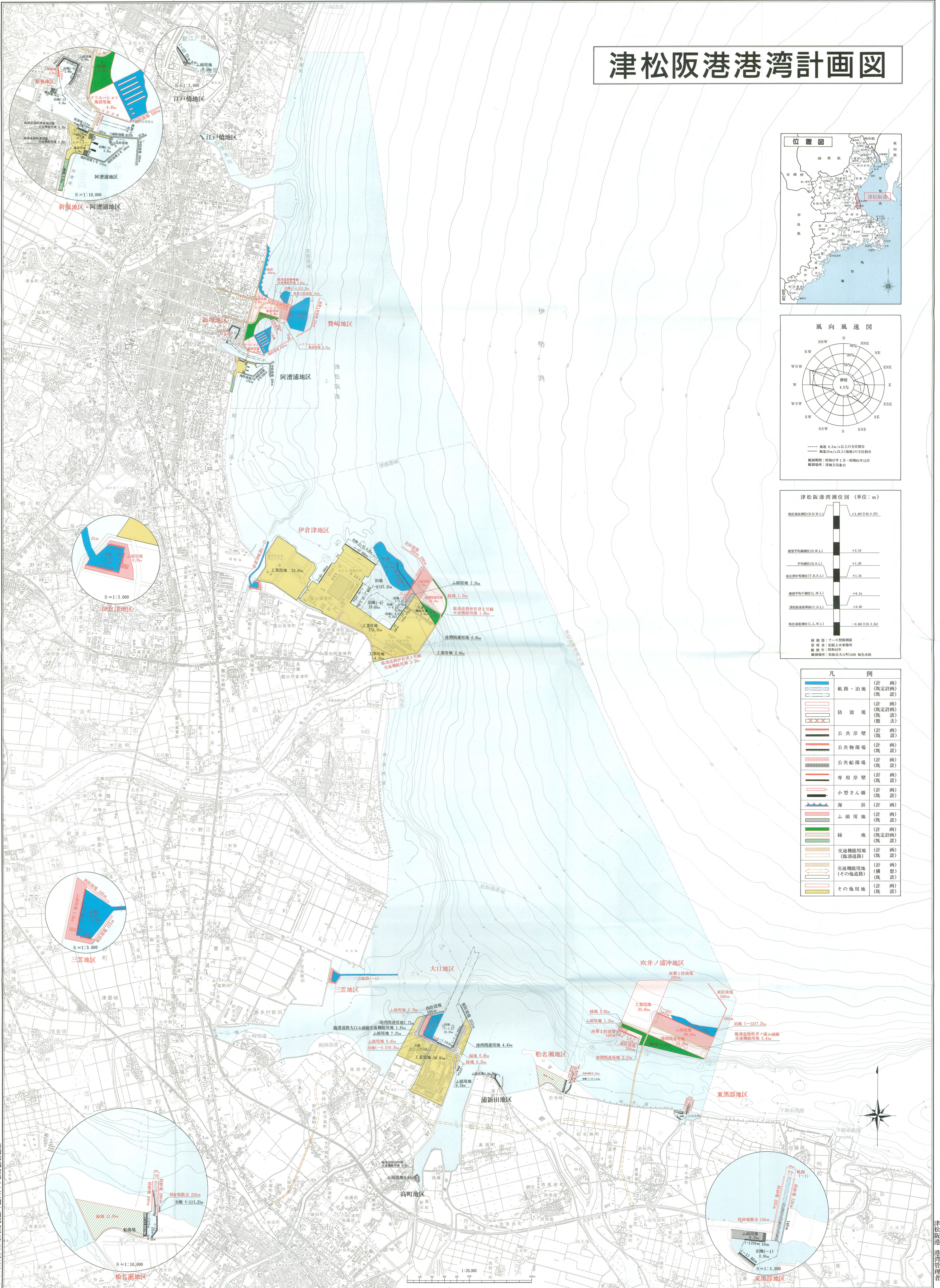


津松阪港港湾計画図



[Blue line]	航路・泊地	(計画)
[Dotted blue line]	航路・泊地	(既設計画)
[Red line]	防波堤	(計画)
[Dotted red line]	防波堤	(既設計画)
[Black line]	公共岸壁	(計画)
[Dotted black line]	公共岸壁	(既設計画)
[Black line with dots]	公共船揚場	(計画)
[Dotted black line with dots]	公共船揚場	(既設計画)
[Red line with dots]	専用岸壁	(計画)
[Dotted red line with dots]	専用岸壁	(既設計画)
[Blue line with dots]	小型さん橋	(計画)
[Dotted blue line with dots]	小型さん橋	(既設計画)
[Blue line]	海浜	(計画)
[Dotted blue line]	海浜	(既設計画)
[Green line]	埠頭用地	(計画)
[Dotted green line]	埠頭用地	(既設計画)
[Green line]	緑地	(計画)
[Dotted green line]	緑地	(既設計画)
[Orange line]	交通機能用地 (臨港道路)	(計画)
[Dotted orange line]	交通機能用地 (臨港道路)	(既設計画)
[Orange line]	交通機能用地 (その他道路)	(計画)
[Dotted orange line]	交通機能用地 (その他道路)	(既設計画)
[Yellow line]	その他用地	(計画)
[Dotted yellow line]	その他用地	(既設計画)



津松阪港港湾計画第一五三回評議会議案資料平成七年三月

津松阪港港湾管理者