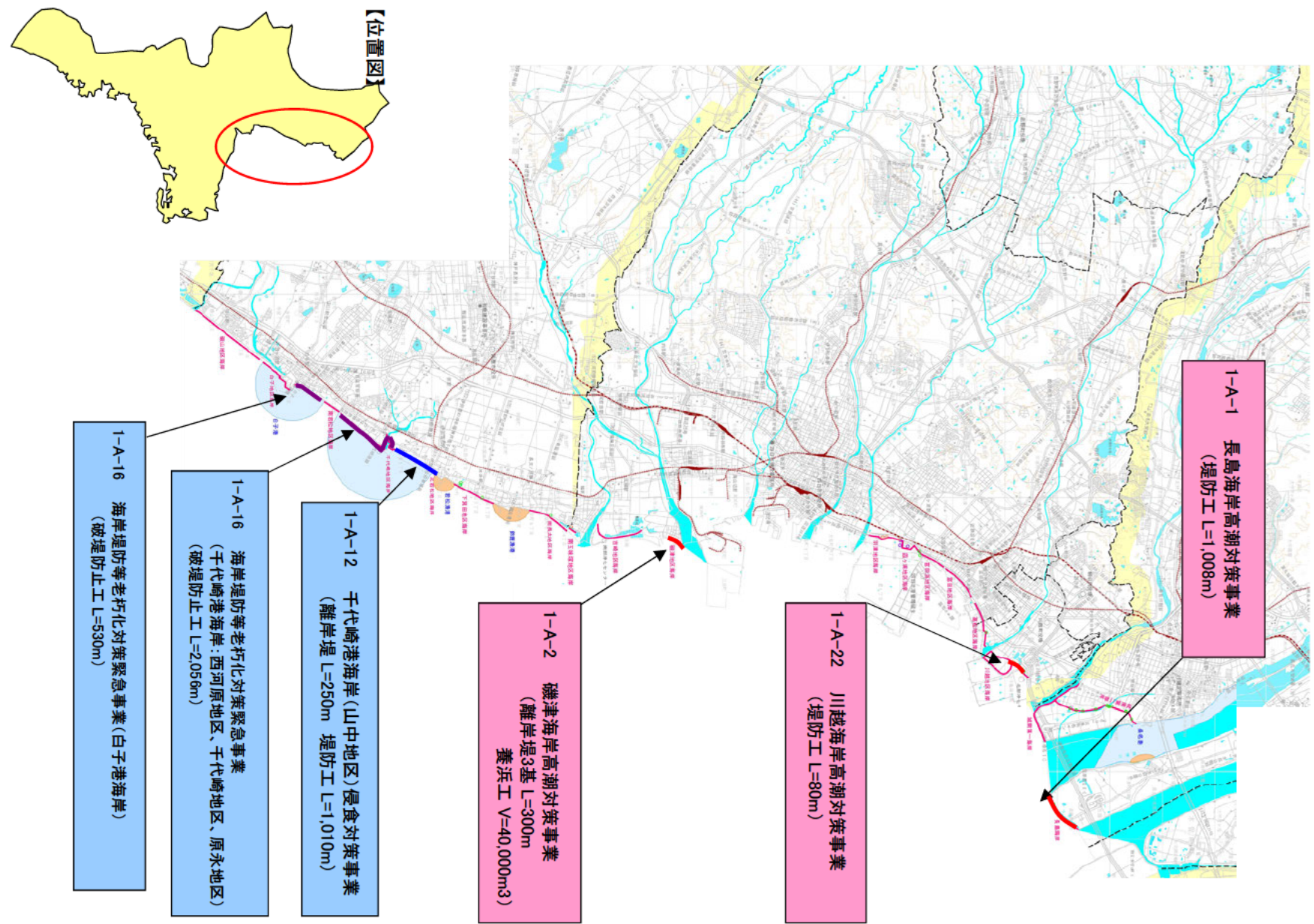


計画の名称	三重県における海岸保全対策の推進 (防災・安全)		
計画の期間	平成22年度 ~ 平成26年度 (5年間)	交付対象	三重県

北勢地域



凡例	
	水管理国土保全局所管海岸
	港灣局所管海岸
	高潮対策事業
	浸食対策事業
	耐震対策事業
	津波・高潮対策事業
	海岸堤防等老朽化対策緊急事業



1-A-1 長島海岸高潮対策事業
(堤防工 L=1,008m)

1-A-22 川越海岸高潮対策事業
(堤防工 L=80m)

1-A-2 磯津海岸高潮対策事業
(離岸堤3基 L=300m
養浜工 V=40,000m³)

1-A-12 千代崎海岸(山中地区)侵食対策事業
(離岸堤 L=250m 堤防工 L=1,010m)

1-A-16 海岸堤防等老朽化対策緊急事業
(千代崎海岸:西河原地区、千代崎地区、原永地区)
(破堤防止工 L=2,056m)

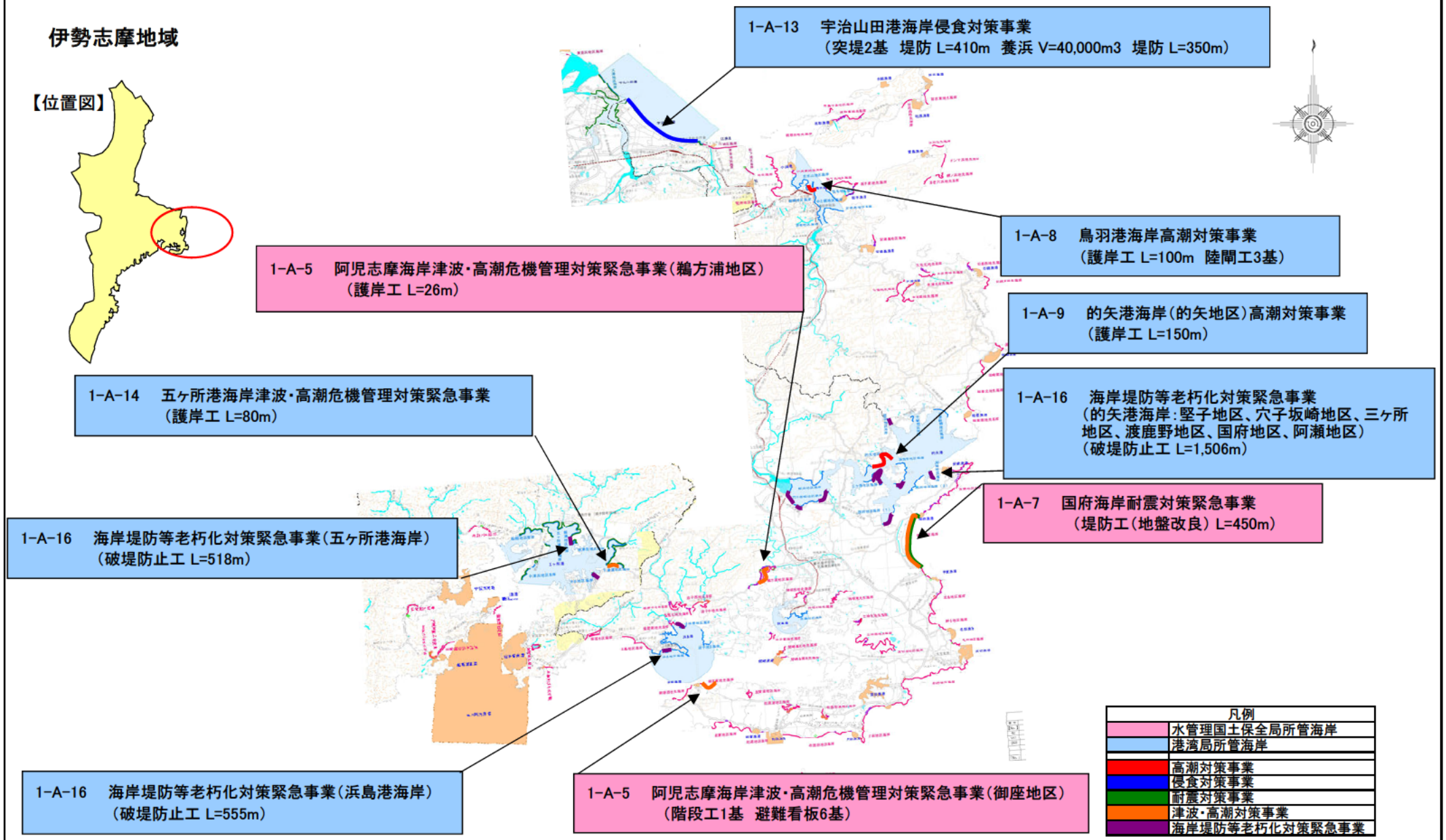
1-A-16 海岸堤防等老朽化対策緊急事業(白子港海岸)
(破堤防止工 L=530m)

【位置図】

計画の名称	三重県における海岸保全対策の推進（防災・安全）		
計画の期間	平成22年度 ～ 平成26年度（5年間）	交付対象	三重県

伊勢志摩地域

【位置図】



1-A-13 宇治山田港海岸侵食対策事業
（突堤2基 堤防 L=410m 養浜 V=40,000m³ 堤防 L=350m）

1-A-8 鳥羽港海岸高潮対策事業
（護岸工 L=100m 陸開工3基）

1-A-9 的矢港海岸（的矢地区）高潮対策事業
（護岸工 L=150m）

1-A-16 海岸堤防等老朽化対策緊急事業
（的矢港海岸：堅子地区、穴子坂崎地区、三ヶ所地区、渡鹿野地区、国府地区、阿瀬地区）
（破堤防止工 L=1,506m）

1-A-7 国府海岸耐震対策緊急事業
（堤防工（地盤改良） L=450m）

1-A-5 阿児志摩海岸津波・高潮危機管理対策緊急事業（鶴方浦地区）
（護岸工 L=26m）

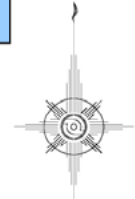
1-A-14 五ヶ所港海岸津波・高潮危機管理対策緊急事業
（護岸工 L=80m）

1-A-16 海岸堤防等老朽化対策緊急事業（五ヶ所港海岸）
（破堤防止工 L=518m）

1-A-16 海岸堤防等老朽化対策緊急事業（浜島港海岸）
（破堤防止工 L=555m）

1-A-5 阿児志摩海岸津波・高潮危機管理対策緊急事業（御座地区）
（階段工1基 避難看板6基）

水管理国土保全局所管海岸
港湾局所管海岸
高潮対策事業
侵食対策事業
耐震対策事業
津波・高潮対策事業
海岸堤防等老朽化対策緊急事業



凡例
水管理国土保全局所管海岸
港湾局所管海岸
高潮対策事業
浸食対策事業
耐震対策事業
津波・高潮対策事業
海岸堤防等老朽化対策緊急事業

1-A-10 長島港海岸(呼崎名倉地区、中ノ島地区)
高潮対策事業
(堤防工 L=672m 護岸工 L=200m)

1-A-16 海岸堤防等老朽化対策緊急事業
(長島港海岸:江ノ浦地区)
(破堤防止工 L=45m)

1-A-16 海岸堤防等老朽化対策緊急事業(尾鷲港海岸)
(破堤防止工 L=955m)

1-A-16 海岸堤防等老朽化対策緊急事業(賀田港海岸)
(破堤防止工 L=166m)

1-A-16 海岸堤防等老朽化対策緊急事業(二木島港海岸)
(破堤防止工 L=1,908m)

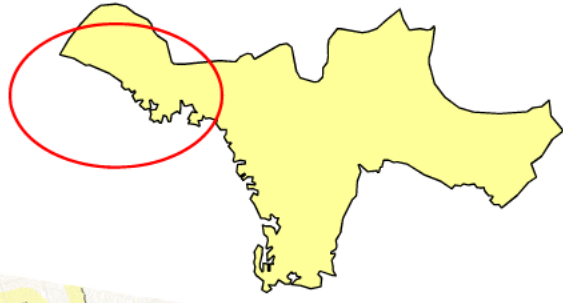
1-A-11 木本港海岸高潮対策事業
(離岸堤(落堤)1基 堤防工 L=700m)

1-A-3 御浜海岸高潮対策事業
(人工リーフ工 1基(L=5m))

1-A-4 井田海岸高潮対策事業
(人工リーフ工 1基(L=200m) 堤脚保護工1基)

1-A-16 海岸堤防等老朽化対策緊急事業(鵜殿港海岸)
(破堤防止工 L=150m)

東紀州地域
【位置図】



計画の名称	三重県における海岸保全対策の推進 (防災・安全)		
計画の期間	平成22年度 ~ 平成26年度 (5年間)	交付対象	三重県