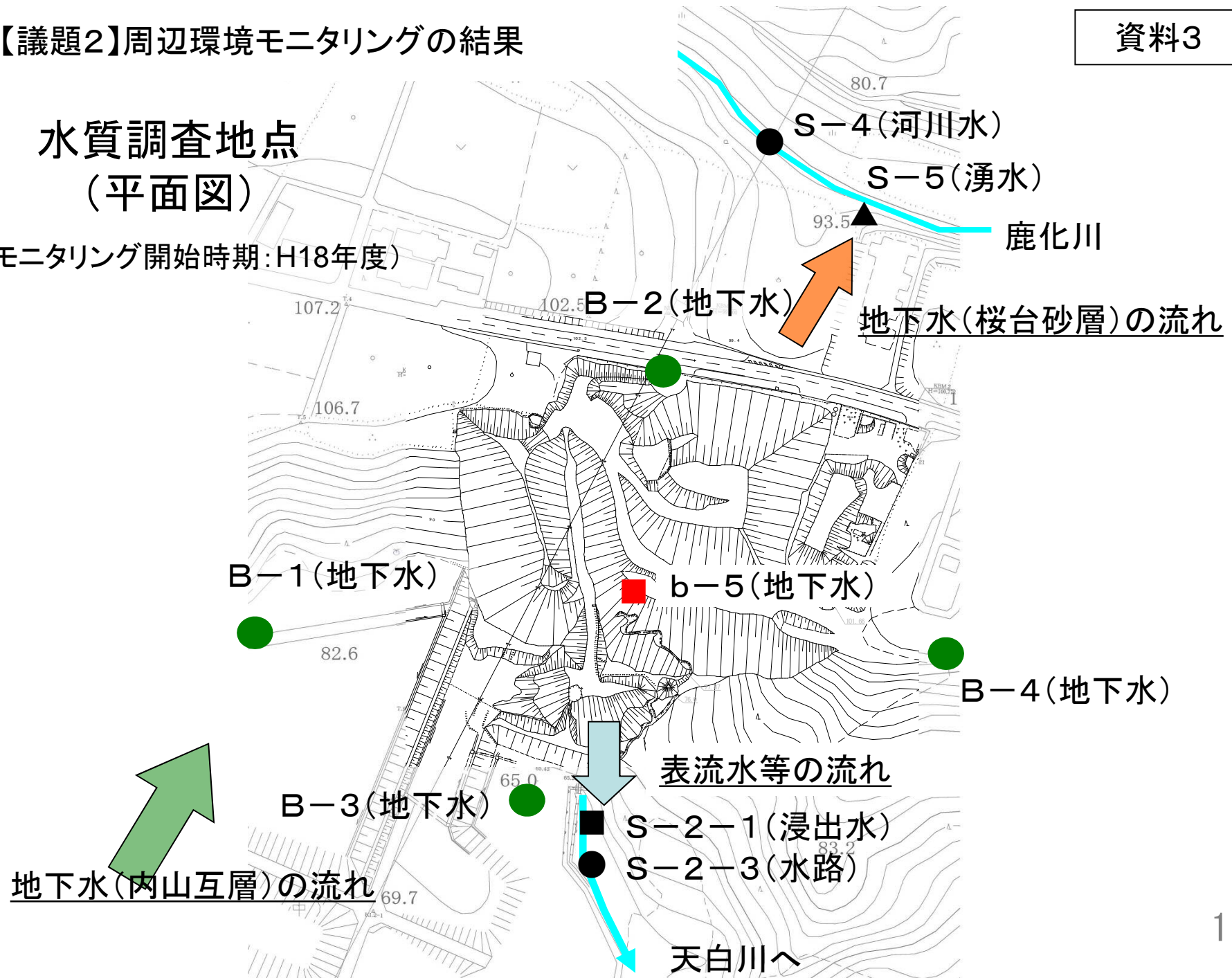


【議題2】周辺環境モニタリングの結果

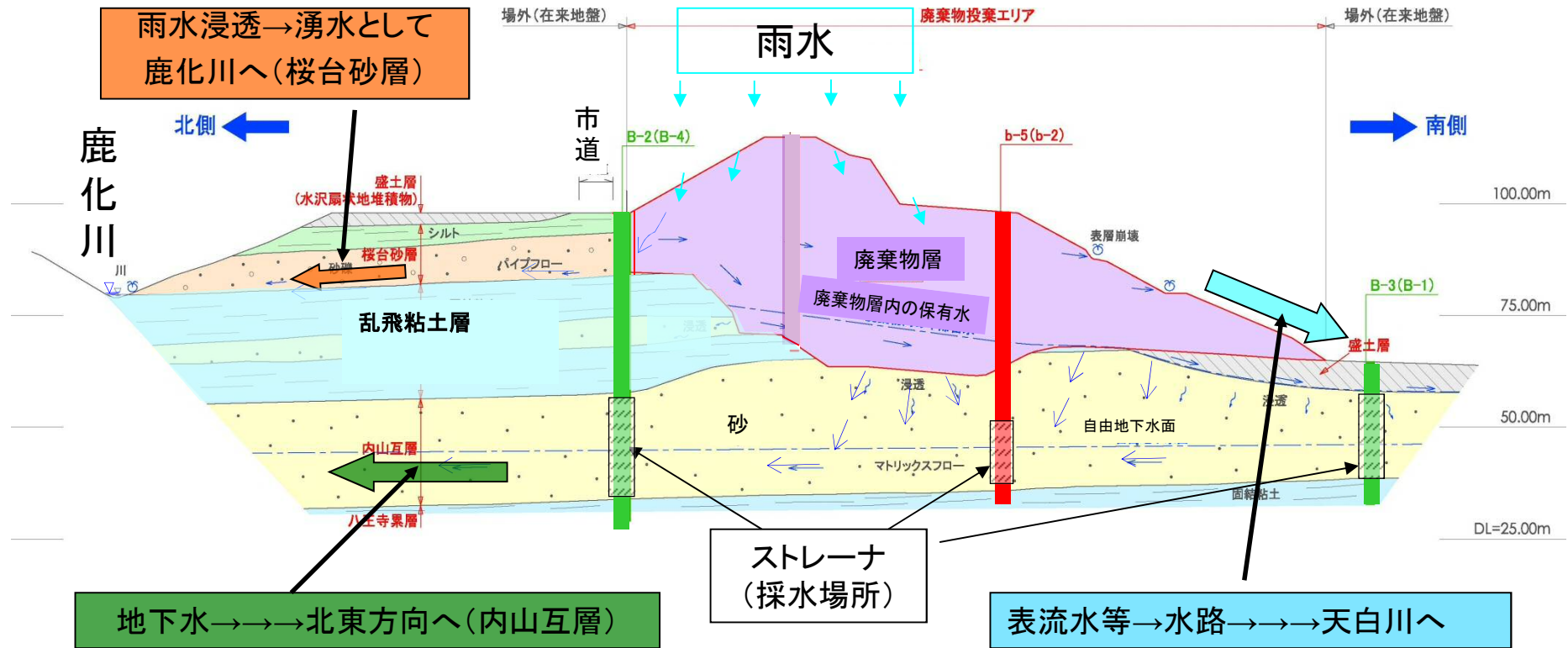
資料3

水質調査地点
(平面図)

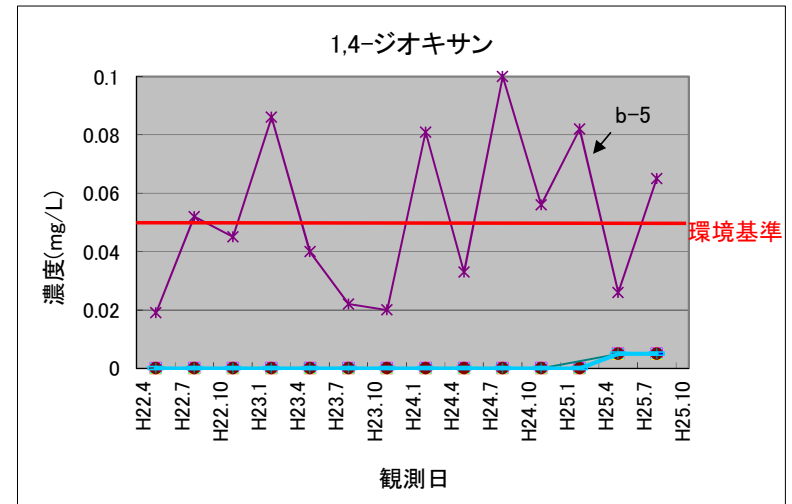
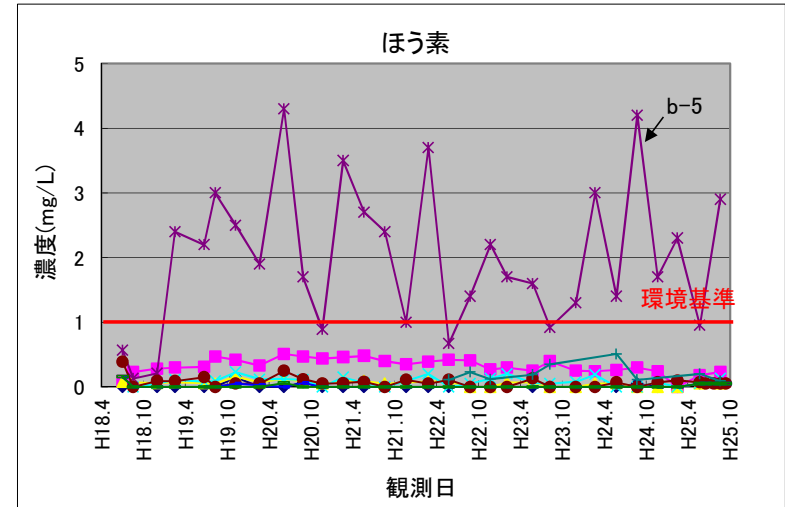
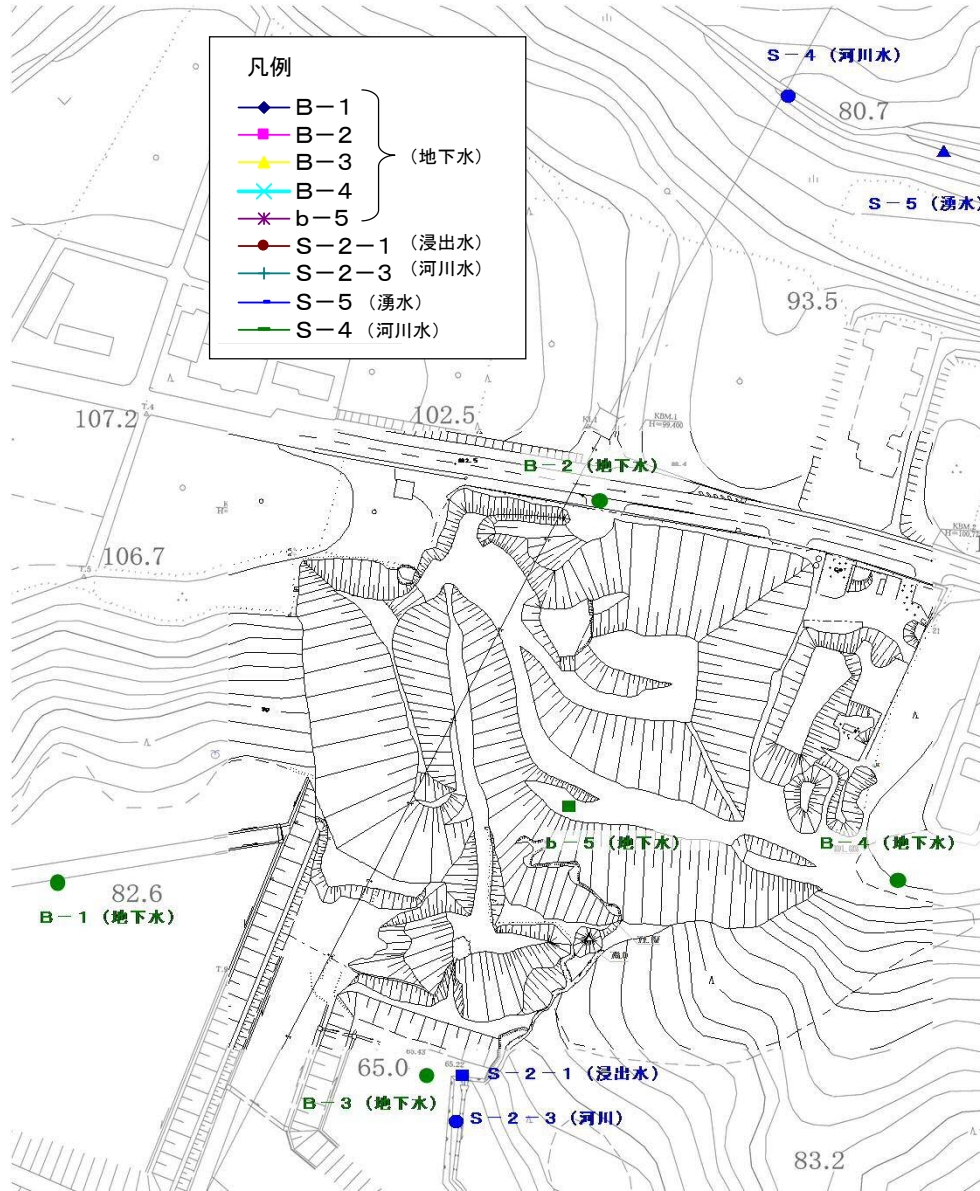
(モニタリング開始時期:H18年度)



水質調査地点 (縦断図)



地下水、河川水及び浸出水質の状況 1



地下水、河川水及び浸出水質の状況 2

