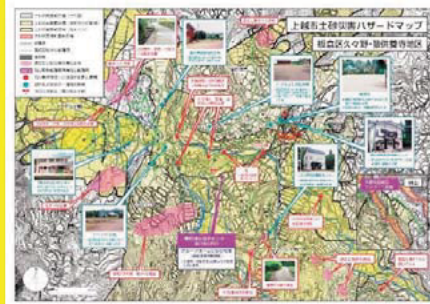


## ※2 警戒避難体制の充実・強化

※平成26年改正により拡充

## ■ハザードマップの作成・配付 [市町村]



### ■警戒避難体制の整備 [市町村]


〇〇市  
地域防災計画

・土砂災害に関する情報の収集・伝達、予報・警戒の発令及び伝達に関する事項

#### H26年改正により追加された事項


- ・避難場所や避難経路等に関する事項
- ・避難訓練に関する事項
- ・土砂災害警戒区域内に所在する要配慮者利用施設等の名称・所在地及び情報伝達に関する事項
- ・救助に関する事項
- ・その他必要な警戒避難体制に関する事項 等

### ■特定開発行為に対する許可制 [都道府県]



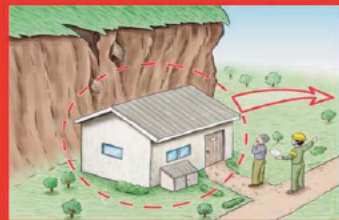
住宅地分譲や要配慮者利用施設の建築のための行為は、基準に従ったものに限って許可されます。

### ■建築物の構造規制 [都道府県または市町村]



居室を有する建築物は、建築基準法施行令に定められた、作用すると想定される衝撃力に対して建築物の構造が安全かどうかを建築確認がされます。※安全な構造とするための改修に対する国からの支援制度があります。【平成26年度拡充】。

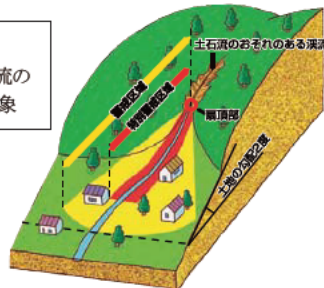
### ■建築物の移転等の勧告 [都道府県]



著しい損壊が生じるおそれのある建築物の所有者等に対し、移転等の勧告が図られます。移転等については、住宅金融支援機構の融資や国からの支援制度等があります。

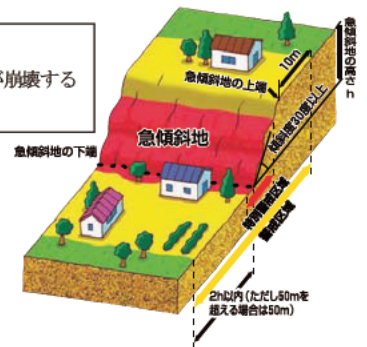
### 土石流

山腹が崩壊して生じた土石等または溪流の土石等が 体となって流下する自然現象



### 急傾斜地の崩壊

傾斜度が30°以上である土地が崩壊する自然現象



土砂災害警戒区域等の指定状況(平成27年9月末現在)

指定市町	箇所数							
	土石流		急傾斜		地すべり		合計	
	警戒区域	うち特別警戒区域	警戒区域	うち特別警戒区域	警戒区域	うち特別警戒区域	警戒区域	うち特別警戒区域
いなべ市	12	0	5	0	0	0	17	0
四日市市	16	12	233	216	0	0	249	228
菰野町	8	2	41	41	0	0	49	43
鈴鹿市	32	29	126	126	0	0	158	155
亀山市	87	73	105	103	0	0	192	176
津市	216	143	238	234	0	0	454	377
松阪市	204	152	335	335	0	0	539	487
多気町	61	54	235	235	0	0	296	289
大台町	338	287	633	625	0	0	971	912
伊勢市	51	36	55	26	0	0	106	62
鳥羽市	33	33	68	67	0	0	101	100
志摩市	4	4	227	221	0	0	231	225
伊賀市	172	138	373	366	0	0	545	504
名張市	34	28	46	43	0	0	80	71
尾鷲市	150	127	174	172	0	0	324	299
紀北町	360	316	337	336	0	0	697	652
熊野市	213	178	304	303	0	0	517	481
計	1,991	1,612	3,535	3,449	0	0	5,526	5,061

### 地すべり

土地の一部が地下水等に起因して滑る自然現象又はこれに伴って移動する自然現象

