

いいまち発見！ ふるさと名所紀行 ③
 自然歩道で出会うまちには、どんな出会いと発見が待っているの？
 先を急ぐ足を少し休めて、どこか懐かしさを感じるこのまちの
 名所・旧跡を観光、味覚を満喫しませんか？

潮騒を感じるまち

鳥羽市・磯部町・阿見町




豊かさとお会い 自然スポット

● 神島カルスト地形 (鳥羽市)

37ページE・4

市の天然記念物の指定を受けている島南部にあるカルスト地形は、石



灰岩が風化して出来たものです。カルストの白色と海の青色が、美しいコントラストをつくりだしています。

● 日和山 (鳥羽市)

JR鳥羽駅の正面にある日和



山。頂上からは、おだやかな鳥羽湾を見渡すことができます。素晴らしい眺めを求めて多くの観光客が立ち寄ります。

● 天の岩戸 (磯部町)

天照大神が隠れ住まわれたという伝説の地。ここから流れる岩清



水は名水百選にも選ばれていて、水を求めて県内外から多くの人が訪れます。

● おうむ岩 (磯部町)


和合山の中腹にある一枚岩。「語り場」で声を出すと、「聞き場」で岩が話しているように聞こえるというおもしろい場所です。



● 横山展望台 (阿見町) 46ページC・3

標高203mの山頂付近にある展望台からは、日本有数のリアス式海岸を一望することができます。また、第一展望台までスロープが整備さ

ふるさとの一品 いいものみつけた！



たこめし (鳥羽市)

鳥羽市内の鮮蛸に伝わるたこの炊き込み御飯。地区内の旅館や民宿で味わうことができます。



的矢かき (磯部町)

的矢湾で養殖された清浄かき。料理の種類も多彩で、紫外線で殺菌した海水によるかき浄化法が考案されたことで、生でも安心して食べることができます。

れていて、車椅子の方やお年よりも絶景を楽しめるようになっていきます。



まちを探検!

ふるさとスポット

●鳥羽水族館(鳥羽市)

海の生物を一堂に集めた超水族館。館内はシヨーンゾーン・海獣王国ゾーン・伊勢志摩の海ゾーン・人魚の海ゾーンなど、各テーマによって展示されています。



●菅島灯台(鳥羽市) 35ページE2

ヨーロッパのお城のような趣のある総煉瓦造りが美しい日本最古



の煉瓦造りの洋式灯台。初点灯の式典には西郷隆盛も列席したといわれています。

●志摩スペイン村(磯部町)

スペインを体験できるテーマパ

ーク。園内では、エンターテイナーによるパレードや絶叫マシンを楽しむことができます。



●英虞湾めぐり(阿児町)


リアス式海岸の美しい海岸線と、




真珠筏を間近で見ることのできる遊覧船。船の旅の途中には、真珠モデル工場の見学もあります。

●賢島大橋(英虞湾)(阿児町)

英虞湾に浮かぶ賢島の入口にあたる橋。ここから見る英虞湾の夕陽は絶景で、「日本夕陽百選」にも選ばれています。



三重県内の約70%の漁獲量を占め、ふくの味はお墨つきの阿児町阿乘のとらふく。てっさやてっちり、雑炊などのフルコースを一番の冬の味覚として味わうことができます。漁期は10月1日から翌年の2月末日まで。



あおりふく(阿児町)



14 英虞湾一望の横山をたずねるみち

5.9km

コース概要

近鉄志摩横山駅から横山登山口へ入り、四季折々の花が植えられた"創造の森 横山"を越え、横山展望台からリアス式の入り江に浮ぶ真珠筏を望む。横山第3展望台から頂上へ尾根沿いを行き、山頂の三角点からは下り坂になる。途中、迫子の人々が祀る浅間山を通り、迫子の集落を過ぎ迫子川沿いを進めば終点の迫子バス停に着く。



アジサイの丘
いろいろな種類のアジサイが栽培されており、6月になると美しい花が咲き乱れます。



花菖蒲園
"創造の森 横山"内にある花菖蒲園。15,000株の花々が6月になると咲き乱れます。

浜島町

横山山頂
ハイキングコースを設置した横山。常緑樹の林の中を歩くコースです。



横山展望台
日本有数のリアス式海岸・英虞湾を一望できる展望台。第1、第2、第3展望台がある。



横山石神神社
創祀1110年以上の古刹。「一生の内にに一事は必ず叶えてくれる石神さん」と言われ、全国からの参拝客も多い。



芝生の丘
近くには芝生広場もあり、ピクニックに最適な場所です。

↑ 13. 舟神様"青峯山"をたずねるみちコースへ



阿児町

■凡例

近畿自然歩道(公道)	— (Red solid line)
近畿自然歩道(自然歩道)	- - - (Red dashed line)
国道	● (Blue circle)
県道	● (Blue hexagon)
案内標識	■ (Red square)
標識	● (Green circle)
展望施設	● (Orange circle)
近鉄志摩線	— (Black line with cross-ticks)
公衆トイレ	W (Blue square)
バス停	○ (Black circle)



安乗灯台と文楽のみち

14. 英虞湾一望の横山をたずねるみちコースへ



柿本人麻呂の歌碑
歌人で有名な柿本人麻呂の句碑が建てられている。



志島古墳群
海女の里・志島に残る古墳。古墳時代土器片や石斧のほか、鉄製品、銅鏡、死者の頭をささえる枕などが残っている。



国府白浜
サーフィンのメッカで知られ、季節を問わずに多くのサーファーが訪れる。



安乗神社・安乗人形芝居
毎年9月15日、16日に安乗神社で行われる江戸時代から約400年続く祭礼行事。国の重要無形民俗文化財にも指定されている。



安乗崎灯台資料館
安乗崎灯台の歴史やミニチュア模型をはじめ、日本各地の灯台に関する資料を展示している資料館



志摩国分寺
奈良時代、聖武天皇の仏教拡大と一國一寺の勅願により創建された。



安乗崎灯台
芝生公園の広がる岬の先端に広がる岬の先端に建つ白亜の四角い灯台。

16. 大王崎灯台をたずねるみちコースへ

コース概要

全国的にも珍しい安乗灯台近くの安乗バス停から、安乗の街並みを行き、志摩国分寺から志摩の国府が置かれていた国府地区へ。独特の横垣が続く風情ある道を進み、一年中サーファーで賑わう国府白浜と緩やかな弧を描く阿児の松原などを通過し、漁村特有の細い道を進むと海女の里・志島へ着く。

凡例	
近畿自然歩道(公道)	
近畿自然歩道(自然歩道)	
国道	
県道	
休憩所	
案内標識	
標識	
バス停	



大王埼灯台をたずねるみち



■凡例

近畿自然歩道(公道)	——
近畿自然歩道(自然歩道)	- - - -
国 道	●
県 道	●
公衆トイレ	W
休 憩 所	▲
標 識	●
バ ス 停	♀



コース概要

島茶屋バス停から畔名の集落へ。鷺ヶ巣古墳を過ぎ、海岸線沿いの道をしばらく歩き名田の集落を横切ると大野浜に。そこから先へ進むと志摩随一の水揚げを誇る波切漁港がある。活気溢れる漁港風景を楽しみながら進み、絵かきのまち大王に相応しい切り立った岸壁にそびえる白亜の大王埼灯台と密集する家並みを縫うように敷かれた石畳の道の風景が広がる。崎山公園、波切神社、大王埼灯台をあとに米子浜を通過し、終点船越浜バス停へと至る。



米子浜 民家から少し離れている海岸。海岸近くの岩は海水の浸食で変化にとんでおり、絶景を見ることができます。

鷺ヶ巣古墳 遠くから見ると鷺の巣のような形をした岬に残る古墳。

汗かき地蔵 良い年には白い汗、悪い年には黒い汗をかくといわれる地蔵。縁日の2月24日には多くの参拝客で賑わいます。

崎山公園 雄大な太平洋が一望できる公園。心が落ち着く静かな場所です。

大王埼灯台 昭和2年に建てられた大王崎の先端にそびえる白亜の灯台。見張り台まで上ることができ、360度のパノラマ景色を眺望できます。

思案地蔵 堂の山薬師堂の境内に祀られている地蔵。海の難所である波切で起きた事件で亡くなった人々を弔うために建立されたといわれています。

いいまち発見！ ふるさと名所紀行 ④
 自然歩道で出会うまちには、どんな出会いと発見が待っているの？
 先を急ぐ足を少し休めて、どこか懐かしさを感じるこのまちの名所・旧跡を観光、味覚を満喫しませんか？

海と生きるまち


大王町・志摩町・浜島町



豊かさとお出会う
 自然スポット

●登茂山園地（大王町）

50 ページ C・4



リアス式海岸の美しい英虞湾を見渡せる公園。また、キャンプ村や野外活動センター、子供広場などが近隣にあり、子供から大人まで年齢を問わず楽しめる場所です。

●御座の白浜（志摩町）

56 ページ B・3



日本の海水浴場八十八選に選ばれた南国のビーチを思わせる海水浴場。白い砂浜と遠浅の海岸で、夏になると多くの海水浴客で賑わいます。

●和具大島（志摩町） 55 ページ D・5


夏になると、白い可憐な浜木綿が咲き乱れ、島の周りの海では豊富な海の幸が捕れることから海女達が活躍する島。旧暦の六月一日には天下の奇祭「潮かけ祭」が開催されます。



●磯笛岬（浜島町） 57 ページ E・4

海女と漁師の悲恋物語からその名がついたといわれる磯笛岬。展望台からは、熊野灘や御座岬などのワイドビューを楽しむことができます。

ふるさとの一品
 いいものみつけた！



ちらし寿司（漁師寿司）（大王町）

新鮮な魚を切り身にしてご飯にまぜたシーフード寿司。カロリーも低く、栄養満点で、豊富な海の幸が手に入る海のまち大王町ならではの贅沢な一品です。



あわび料理（志摩町）

大ぶりであわびの王国、志摩町のあわび。中でも、夏場に海女が潜って採るあわびは伊勢志摩の旬の味です。

きます。また、展望台横には、出世と幸運を呼ぶ「ツバスの鐘」があります。



まちを探検!

ふるさと探検!

●大王埼灯台 (大王町)


49ページE4

太平洋に突き出た志摩半島の先端にそびえ立つ高さ20mの白亜の灯台。とても美しいその姿を描くために、多くの絵描きたちが訪れます。また、内部を見学することもできます。

●汗かき地蔵 (大王町)

49ページD4

室町時代に一人の漁師が網にかかった大石を浜辺に置いたことから、石が尊像の形に変わったとされる汗かき地蔵。この地蔵には、吉事が起こる時には白い汗を、凶事には黒い汗を出すといわれ、毎年2月24日の縁日には、多くの人が参詣します。



●潮仏 (志摩町)

56ページB3

御座港の海中に祠られている地



蔵尊石仏。潮の干満によって現れたり消えたりすることから、別名



「潮仏」と呼ばれています。また、婦人の腰から下の病に御霊験があるといわれ、女性の信仰を集めています。

●片田稲荷神社 (志摩町)


53ページE3



海岸沿いに赤い鳥居が美しい漁業の神として信仰を受ける稲荷神社。野村訥齋とその弟子たちによって描かれた48枚のユニークな絵天井が有名です。

●合歓の郷 (浜島町)

英虞湾に面したリゾート施設。マリッジット、テニス、ゴルフ



など、さまざまなスポーツが楽しめる他、ホテルやレストランも園内にあるので、心行くまで遊ぶことができます。

浜島町南張地区の専業農家が丹精込めて育てる南張メロン。果実の女王と呼ばれるメロンは夏の海水浴帰りに食べたい一品です。



南張メロン (浜島町)



17 8.4km

麦崎・磯笛のみち

コース概要

三交バス船越浜バス停より国道260号を折れ、船越の大池の湖畔を歩き、退治岬より外海と英虞湾を結ぶ深谷水道を過ぎると、麦崎まで続く大野浜が見えてくる。右手にある片田稲荷を見たあと、海岸線を麦崎に向かって進む。海女の姿を見ながら広の浜を行くと、終点和具漁港へ到着する。



凡例

近畿自然歩道(公道)	—
近畿自然歩道(自然歩道)	- - -
国道	⬢
県道	⬢
案内標識	⬢
標識	●
公衆トイレ	W
バス停	♀

16. 大王崎灯台をたずねるみちコースへ
START
 船越浜バス停



大池のハス
 夏季時期になると、一面が蓮の花に埋めつくされる池。



片田稲荷
 大漁や海上安全の御利益がある神社。本殿の左上にある「浦島太郎」の陶芸瓦や天井絵は重要な文化財の一つです。



和具漁港
 三重県下でも最大規模を誇る漁港。伊勢海老の水揚げは全国でもトップクラスです。



深谷水道
 大王町と志摩町の間にある英虞湾(あごわん)と太平洋を結ぶ長さ660mの人工の水路。漁船の便と海水の動きを良くするために昭和七年に作られました。



大野浜
 大海原が一望できる海岸。大晦日には火祭り「ねぎたき」が行なわれます。



麦崎灯台
 潮の流れが速い事で有名な熊野灘を守り続けている灯台。海女漁のシーズンになると、「海女の磯笛」を聞くことができます





18
13.7km

御座・金比羅山から富士山をのぞむみち



コース概要
和具浦定期船のりばから南に進み、水揚げされた魚で賑わう和具漁港を過ぎ、岩井戸岬を経て越賀のまちへと入る。そこから夏になるとハマユウの花で有名なあづり浜へ。海女の磯笛を聞きながら前島半島で一番高い金比羅山へと向う。ハイキングコースを登り、360度の展望が開ける頂上を越えると、爪切不動尊や潮仏などを巡り、御座漁港から定期船にのり終点浜島港へと至る。

6	7.0km	5	1.4km	4	1.8km	3	1.8km	2	1.7km	1
浜島港	航路	御座漁港	御座漁港	金比羅山	金比羅山	あづり浜	あづり浜	城山休憩所	城山休憩所	和具漁港
←	25分	←	30分	←	30分	←	20分	←	20分	←
→	25分	→	40分	→	20分	→	20分	→	20分	→
GOAL										START

■凡例

- 近畿自然歩道(公道)
- 近畿自然歩道(自然歩道)
- 国道
- 県道
- 公衆トイレ
- 休憩所
- 航路
- 案内標識
- 標識

御座岬灯台 *
志摩町の最先端にあり熊野灘に突き出た御座岬にある灯台。熊野灘を航行する船舶の安全を守ります。

潮仏 1
婦人の腰から下の病に御利益があるといわれる地蔵。日本で唯一、清浄な海中にある地蔵尊です。

爪切不動尊 1
弘法大師にゆかりある日本三大不動尊の1つ。境内は桜の名所としても有名です。

金比羅山展望台 *
前島半島で一番高い山。頂上の展望台からは英虞湾から太平洋までの絶景が360度見渡せます。

あづり浜 * *
辺りをオレンジ色に染める美しい夕景は、訪れる者の郷愁をかきたてる風景です。

和具大島 * *
県指定の天然記念物「暖地性砂防植物群落」がある島。7月頃には白く可憐なハマユウが咲き始め、美しい景観を呈しています。



磯笛岬と五ヶ所湾探訪のみち



コース概要

浜島港から国道260号線を道沿いの防波堤に造られたチップアートを見ながら進み、黒砂で有名な黒崎海岸へ。いせえび大王像を通過し、塩鹿浜を左に曲がり絶景の磯笛岬、南張海岸を後にし、鳥越から田曾白浜を経て宿田曾漁港に着く。宿浦バス停からバスに乗りリアス式海岸の美しい五ヶ所湾を望みながら相賀バス停で下車。海沿いの道を進みニワ浜キャンプ場へ。その後、南海展望台から熊野灘の絶景を楽しみ、更に、海岸線を進むと終点の磯浦漁港へと至る。



南海展望台 海拔148.9mに位置する展望公園。360度のパノラマが楽しめ、周辺には遊歩道があります。

五ヶ所湾 リアス式海岸特有の複雑な海岸線を持つ湾。獅子島や御所島、七日島や葛島など、島々が独特の景観を創りだしています。

磯笛岬展望台 海女と漁師の悲恋が残る岬。熊野灘や御座岬を見渡せる展望台や、ツバスの鐘があります。

矢鳥島 「海彦・山彦」の伝説に由来する島。豊玉姫が龍宮へ帰る際、恋しく思って記した矢文を放ち、それがこの島に流れついたといわれが残っています。

相賀浦 五ヶ所湾の西に位置し、伊勢志摩国立公園内では数少ない海跡湖(大池)があります。平家の落人伝説も残っており、歴史と自然が楽しめるスポットです。

夢街道チップアート 町在住の画伯・柴原皖(しばはらかん)氏の作品をモチーフに造られたチップアート。貝や魚などが描かれています。

- 凡例
- 近畿自然歩道(公道)
 - 近畿自然歩道(バス)
 - 国道
 - 県道
 - 案内標識
 - 標識
 - バス停

いいまち発見！ ふるさと名所紀行 ⑤

自然歩道で出会うまちには、どんな出会いと発見が待っているの？
先を急ぐ足を少し休めて、どこか懐かしさを感じるこのまちの名所・旧跡を観光、味覚を満喫しませんか？

恵み多きまち

南勢町・南島町




豊かさとお出会う
自然スポット

●ハマボウ群落（南勢町）


58ページB2

その株千本余りといわれ、本州では最大級の南勢町のハマボウ群



落。熱帯性の落葉低木で、7月下旬〜8月上旬にかけて、黄色い花を咲かせます。

●五ヶ所湾（南勢町）58ページC3



豊富な魚介類が捕れるだけではなく、絶景スポットとしても有名な五ヶ所湾。まちの山々や高台からは、リアス式海岸の海岸線と湾内に浮かぶ島でつくられる美しい景色を望むことができます。

●鶴倉園地（南島町）63ページD2〜3

4つの展望台がある、リアス式海岸の美しい雄大なパノラマをくると一望できる南島町一の景勝地。モッコクやウバメガシ、マツ、サクラなどの木々が彩り豊かに生い茂っています



ふるさとの一品
いいものみつけた！



五ヶ所みかん（南勢町）

果実が完全に熟す10月中旬から翌年1月下旬までの間だけ採取し出荷する五ヶ所みかん。その甘さとコクで県内外から人気があります。



つわぶき寿司（南島町）

南島町の慶事に作られる郷土料理。ツワブキの葉と新鮮な海の幸、山の幸を使った押し寿司です。

まちを探検!

ふるさとスポット

●愛洲の里(南勢町) 57ページD1
南北朝時代の豪族・愛洲氏の築いた五ヶ所城の跡を中心に整備された公園。園内は、愛洲一族を物語る史跡が点在し、資料館「愛洲の館」をはじめ、遊歩道や茶店風の休憩所も整備されています。



●浮島パークなんとう(南島町) 61ページD2
県の文化財指定を受けている浮島近くにある町営のキャンプ場。バンガロー、テントサイトなどの施設が完備されており、浮島などを見ることのできる遊歩道もあるため、自然散策や野外活動を楽しむことができます。



●河村瑞賢公園(南島町)

64ページB4

江戸時代に抜群の商才と土木技術師の才能で幕府から厚い信頼を得ていた南島町出身の偉人・河村瑞賢を讃える記念公園。初夏には、たくさんのおじさいが公園を彩ります。

コラム

陸と海の造形美
志摩半島のリアス式海岸

入り組んだ海岸線、湾内に点在する大小の島、波間に浮ぶ真珠養殖筏と、志摩半島だけでしか観ることのできない風景をつくりだしているリアス式海岸。

その長さや複雑さから、世界でも屈指といわれ、年間を通じて多くの観光客が素晴らしい風景を求めてこの地を訪れています。

近畿自然歩道を歩くみなさんも、少し寄り道をして、海岸線近くの山々に設けられた展望台から見ることで、陸と海の造形美を見てみませんか？



南島町・親子大橋をめぐるみち

コース概要

大江から出発し南島六か竈の一つである道行竈を通過し山あいの道を進むと、右手にリアス式海岸の湾に浮かぶ真珠筏が見えてくる。勾配の厳しい道を行くと、阿曾浦の集落へ。その後、まちのシンボル親子大橋（阿曾浦大橋103m・南島大橋155m）を通過し、国道260号線に入り、終点南島中学前バス停へと至る。



野見坂の地層褶曲
南島町と度会町を結ぶ道で。峠の褶曲地層は県天然記念物となっています。



風呂屋川古戦場
享禄4年(1532)の秋、海賊と弓の達人帝釈勘解由左工門らが戦った場所。



道方の浮島
小さな池の真ん中にある島。三重県の天然記念物に指定されています。



親子大橋
(南島大橋・阿曾浦大橋)
美しいリアス式海岸を見渡す半島にかかる親子のサーモンピンクの橋。阿曾浦や大方電と町の中心部を結ぶ重要な役割を果たしています。



阿曾浦
絶景が楽しめる阿曾浦。特に夕焼けは海が燃えているように見え、絵に描いた様です。



弁天島
美しいツツジを見ることのできる島。奈良朝時代の高僧行基菩薩が支那の高僧に願って三角柏(御綱葉)を植え伊勢神官の御園として祭られました。

■凡例

近畿自然歩道(公道)	— (solid line)
近畿自然歩道(自然歩道)	- - - (dashed line)
国道	⬢ (blue diamond)
県道	⬢ (purple diamond)
休憩所	⊞ (orange square)
案内標識	⊞ (brown square)
標識	● (green circle)
バス停	♀ (bus stop symbol)





22 竈方集落をめぐるみち

12.3km

コース概要

南島町にある6ヶ所の竈方のうち、4ヶ所を巡るコース。村山口バス停から役場前を通り旧道へ。与崎の鼻を越え、閑静な山道を進むと方座浦に。幕末の画家野村訥斎の生誕地小方竈、栃木竈を通して古和浦へと入る。国道から再び旧道を進みニラハマ展望台で景色を楽しみ、さらに進むと、500年以上前に平家の落人たちが製塩業に用いた塩竈の跡がある竈方伝説塩焼竈跡のある棚橋へ。



南島町

凡例

近畿自然歩道(公道)	——
近畿自然歩道(自然歩道)	- - - -
近畿自然歩道(オプション)	——
国道	●
県道	●
案内標識	■
標識	●
バス停	○

0 500 1000 1500 2000m



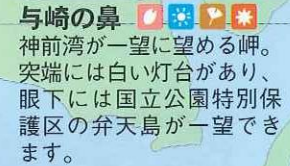
竈方伝説塩焼竈跡
平家の落人たちが製塩業に用いた竈の跡。南島町には平家の落人伝説が残っています。



古和一族の軍忠碑
南朝に忠誠を尽くした古和一族の軍忠碑。古和一族に伝わる郷土料理「ツワブキ寿司」が南島町は伝わっています。



ニラハマ展望台
古和浦の山の中腹にある展望台。真珠筏が浮かぶ波静かな古和浦湾と熊野灘の2つ御景色が大パノラマで楽しめます。



与崎の鼻
神前湾が一望に望める岬。突端には白い灯台があり、眼下には国立公園特別保護区の弁天島が一望できます。