

Kinki Shizen Hodou

和歌山街道コース

松阪地域

ノスタルジックな歴史ロマンを感じる



GUIDE MAP

全5コース



歴史と文化が行き交った和歌山街道

和歌山街道は、紀伊半島をほぼ東西に横断し、伊勢・大和・紀伊の三国を経て松阪と和歌山を結ぶ道のことをいいます。この道は、伊勢参宮や熊野詣、吉野詣の巡礼道だけでなく、南紀や伊勢志摩地方の海産物や塩等を大和地方へ運ぶ交易路としても重要な街道でもありました。街道の随所には高見峠などの難所はあったものの、海路に比べると大幅に時間と距離が短縮されるため、全国交通系の一環をなす重要なルートになっていった道でもあります。

現在では、国道166号線がほぼこれに沿うものであるため、常夜灯や石碑が道沿いに数多く残り、往時の賑わいを感じさせています。

今も残る街道風景

ノスタルジックな宿場町風景

波瀬周辺

飯高町の中心を通る和歌山街道。中でも、「波瀬・七日市・滝野」などは宿場として、それぞれに本陣が設けられていました。今でも、旧街道周辺には、町の主な寺社仏閣等の史跡が集まり、「波瀬地区周辺」には、当時の宿場町の面影が今も色濃く残っています。




本陣跡地に残る不動さま

大石不動院

弘法大師が、弘仁3年(812)に創建したと伝えられている「大石不動院」。大石地区は、本陣、伝馬所、飯高郡御蔵納所が置かれ、旅籠、髪結、大工、左官、木挽、紙すき、菓子屋、荒物屋等が建ち並び、櫛田川(川俣川)中流域の要でもありました。

当時の旅人もここでいっつくせったい

深野大西から中西にかけての街道筋は、和歌山街道を行き交う人々が一休みした場所。旅人をお茶などでもてなしたことから、「せったい」と呼ばれていました。





1 14.9km

旧和歌山街道鳥羽見峠越えのみち

- 凡例
- 近畿自然歩道(公道)
 - 近畿自然歩道(自然歩道)
 - 近畿自然歩道(オプション)
 - 国道
 - 県道
 - 公衆トイレ
 - 休憩所
 - 案内標識
 - 標識
 - 伊勢自動車道
 - バス停



香肌峡溪谷 166号線沿いの美しい櫛田川の溪谷。急流と深淵が続き、アユ釣りも楽しめます。



大石不動院 不動滝やほうろく岩などを見ることが出来る景勝地。春は桜の名所として有名です。



大河内城址 北畠氏居城で、具教卿と織田信長が50日の激戦を繰り広げた名城。城址への登城可能。



みえこどもの城 平成15年4月にリニューアルオープン。演劇・創作・プレイゾーンなどを設置した多様な展開ができる大型児童館。家族で楽しめる施設です。



中山薬草薬樹公園 薬草学の先駆者である野呂元丈にちなんで造られた公園。園内には、200種以上の薬草やハーブが植えられています。

コース概要

丹生寺町から阪内川の松尾橋を渡り川上沿った小道を進み、田園風景が広がる中を行くと、南北朝時代の北畠氏の拠点・大河内城址が望める。その後、山里を越え旧和歌山街道の鳥羽見峠へ。峠を越え、櫛田川の河畔を進み、深野の集落へと至る。



旧和歌山街道の医王寺、春谷寺をたずねるみち

コース概要

深野バス停から深野大橋を渡り、香肌峡溪谷を眺めながら歩き、桑瀬橋を過ぎて役場付近を通過する。飯高町までの櫛田川沿いの道は、春谷寺のエドヒガン、粥見橋付近の芝桜、有間小学校近くのコスモス、中之瀬橋近くのチューリップ畑など、四季折々の花を楽しみながら歩くことができる。



飯南町

飯高町



ササユリの里・サザンカの大木
ササユリは5月下旬頃から薄ピンク色の清楚な花を咲かせます。また樹齢100年以上のサザンカの大木は毎年11月頃に枝いっぱいピンク色の花をつけます。



春谷寺
境内には、樹齢400年といわれるエドヒガン桜があり、春になると美しい花を咲かせます。



粥見神社
700年近く行なわれる神事「てんでん」が行なわれる神社。まちの無形文化財の指定を受けています。

飯南郡水稲育苗施設

高束池



リバーサイド茶倉
豊かな自然の中に建つ北欧風の宿泊施設。スギやヒノキで造られたペンションやコテージがあります。



大溝新田の茶畑
深蒸し茶の産地として有名な飯南町の大規模な茶畑の一つ。見事な緑の茶畑を見ることができます。



医王寺
1706年(寶永3年)に藤堂藩お抱えの鋳物師藤原秀種が作った寶篋印塔が残っています。また、県有形文化財の指定を受けています。

■凡例

近畿自然歩道(公道)	—
近畿自然歩道(自然歩道)	- - -
国道	●
県道	●
公衆トイレ	W
案内標識	■
標識	●
バス停	♀



3. 三峰山、中央構造線を歩くみちコースへ

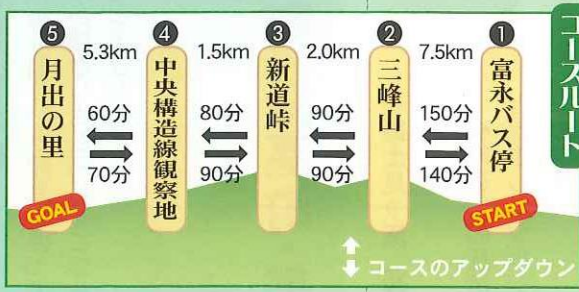


3 16.3km

三峰山、中央構造線を歩くみち

コース概要

国道166号線沿いの富永バス停より、三峰山の登山道へ。標高1,235.4mの頂上付近はクマザサに覆われ、シロヤマシオの群生を見ることができたり、冬季には樹氷を見ることが出来る。その後、日本最大の中央構造線を見ながら下山の道を行き、終点の宿泊村「月出の里」へと至る。




新道峠 三峰山へのルートの一つ。広葉樹が美しい道。



月出の里 山里の暮らしを体験できる民家に宿泊できる民泊施設。川遊び・山菜摘みなどの自然体験ができます。



三峰山 奈良県と三重県の県境に位置する台高山脈の一つ。冬の樹氷は見事です。



中央構造線 関東から九州まで約1,000km続く日本最大の「断層」。飯高町には観察広場が設置されています。

三峰山 山の崖崩れ等によりルートが変更となりました。

■凡例

近畿自然歩道(公道)	—
近畿自然歩道(自然歩道)	- - -
国道	●
県道	●
案内標識	■
標識	●
バス停	♀



いいまち発見！ ふるさと名所紀行 ①
 自然歩道で会おうまちには、どんな出会いと発見が待っているの？
 先を急ぐ足を少し休めて、どこか懐かしさを感じるこのまちの名所・旧跡を観光、味覚を満喫しませんか？

歴史香るまち

松阪市・飯南町・飯高町・美杉村



豊かさとお出会う

自然スポット

● 中部台運動公園 (松阪市)

9 ページ E-5

松阪市の中心的運動施設として建設された運動公園。中でも、広大な敷地を利用した芝生広場は人気があります。



● 富士見ヶ原 (飯南町)

11 ページ F-4

桜峠近くの丘陵地で、春になると自生したツツジがあたり一面を彩ります。



● 高見山の樹氷 (飯高町)

18 ページ B-3



奈良県との県境にある標高1249mの山。頂上からは絶景を望むことができます。また、冬になると国内では中部地方でしか見ることできない樹氷を見ることができ、多くの登山客で賑わいます。お問い合わせ：飯高町産業振興課
 TEL・・・0598467114

● 君が野ダムの桜 (美杉村)

八手俣川の豊かな水量を生かし建造された重力式多目的ダムです。春になると、三重県下で最も

ふるさとの一品
 いいものみつけた！



松阪肉 (松阪市)

肉の芸術品といわれる松阪肉の美味しさの秘密はその飼育法。丹精こめて育てた味を是非、ご賞味ください。



お茶 (飯南町)

全国に誇る深蒸し煎茶の産地飯南町。全国茶品評会で3年連続で農林水産大臣賞を受賞するなどそのおいしさは証明済です。

景観の良い桜の名所として、多くの観光客で賑わいます。



まちを探検!

ふるさとスポット



● 松阪木綿手織りセンター


(松阪市) 23 ページ E 2
松阪木綿普及のために、昔の越

後屋(三井家の店舗)跡に作られたセンター。館内では、7台の織り機が軽やかな音色を響かせ、希望者は「一日織姫」などのコースで木綿を織ることが出来ます。

● ホテルスメール「香肌の湯」

(飯高町)

飯高町の豊かな自然の中にある温泉。高血圧症や慢性皮膚炎、神経痛などの病気に良く効くといわれ、多くの人が訪れます。



● リバーサイド・茶倉(飯南町)

11 ページ E 3

飯南町の交流拠点として、北欧風ペンションやコテージ、バンガローなどの宿泊施設や、テニスコートなどのスポーツ施設などが完備され、季節に応じたイベントが開催されます。



● 美杉リゾート(美杉村)

19 ページ E 2

緑あふれるリゾート施設。プールやミニ遊園地、火の谷スケート温泉などがあり、リフレッシュできるスポットのひとつです。



ポタン鍋(飯高町)

野生のいのししを新鮮なうちに調理するポタン鍋。味噌で調理することで特有の匂いも消えるため、食べやすくなっています。



こんにゃく(美杉村)

八知玉と呼ばれる全国的にも貴重なこんにゃく芋を使用したこんにゃくは、こしがあり、歯ごたえを楽しめる一品です。

健脚コース 4 18.7km

高見山を越えるみち

コース概要

月出の里から子安観音が祀られ子授けの寺として参詣者の多い泰運寺へ進む。そこからやまゆり（波瀬ユリ）の群生をみながら波瀬に入り、和歌山街道の本陣跡を進み、かつては伊勢神宮の参拝客が行き来したみちでもある高見峠へ。冬には樹氷の美しい高見山の山頂には高見神社の祠が祀られている。



波瀬ユリ群生地
 飯高町の花であるやまゆりの花が所々に群生しており、7月中旬から下旬に美しい花を咲かせます。



波瀬本陣跡
 和歌山街道の宿がおかれていた場所。今も当時の偲ぶ街並みが残っています。



泰運寺
 別名「口窄（くちすぼ）さん」と呼ばれ、「子授けの寺」として有名です。また、八角の鐘は県の重要文化財にしています。



3. 三峰山、中央構造線を歩くみちコースへ

START

① 月出の里 (宿泊村)

② 泰運寺

口窄口バス停

波瀬

落方

舟戸橋

④ 高見峠

高見山

東吉野村

GOAL

⑤ 奈良県東吉野村杉谷バス停

凡例

- 近畿自然歩道(公道)
- 近畿自然歩道(自然歩道)
- 奈良県コース
- 国道
- 県道
- 公衆トイレ
- 案内標識
- 標識
- バス停



陶芸の森「虹の泉」
 巨大な陶壁画や、陶彫刻群が周りの自然と調和し、アート性の高い空間を生み出しています。



波瀬植物園
 樹齢200年を超える銘木や5万個を超える銘石、林海拔350m付近に育つ樹木、山野草数百種類を自然に配した植物園です。



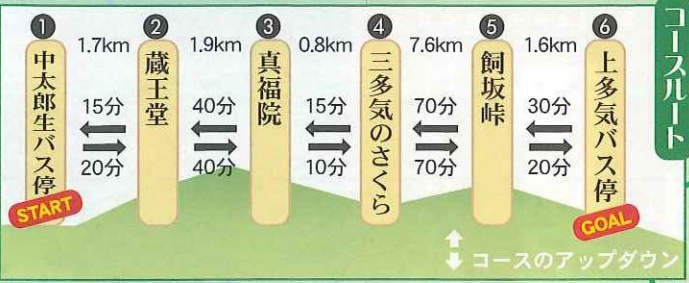


5 旧伊勢本街道飼坂峠を越えるみち

13.6km

コース概要

南出口バス停から東海自然歩道と併用している集落内のみちを10分ほど歩き蔵王堂から近畿自然歩道へ。大洞山登山口を左に見ながらくんだり、大櫓が見事な真福院を過ぎると、国指定の文化財である三多気の桜へ。その後、国道368号線と交差している旧伊勢本街道を行き難所である飼坂峠を越えると北島神社、北島氏館跡庭園のある上多気へ至る。



凡例

- 近畿自然歩道(公道)
- 近畿自然歩道(自然歩道)
- 東海自然歩道
- 国道
- 県道
- 公衆トイレ
- 休憩所
- 案内標識
- 標識
- JR名松線
- 展望施設
- 病院
- 消防署
- バス停



美杉村

蔵王堂
蔵王堂には、江戸時代の蔵王権現立像が安置され、吉野の蔵王権現、三多気真福院の蔵王権現とあわせた三姉妹の長女であると伝えられます。



真福院
通称「三多気の蔵王堂」と呼ばれる真言宗醍醐派の寺院。伊勢国司北島氏の時代、その祈願所だったため、大変栄えていました。



三多気のさくら
さくらの名所100選に指定されている桜。春になると1.5kmをピンク色の花が美しく飾ります。



常夜燈
旧伊勢本街道に残る数々の常夜燈。往時を偲ぶことができます。



飼坂峠
大和と伊勢の最短ルートで重要な交通路であった旧伊勢本街道。その中の飼坂峠は「歴史の道百選」にも選ばれています。



北島神社
伊勢国司北島顕能公を主神に、北島親房公・北島顕家公を配祀している神社。境内には、三大武将庭園の一つである「北島氏館跡庭園」があります。