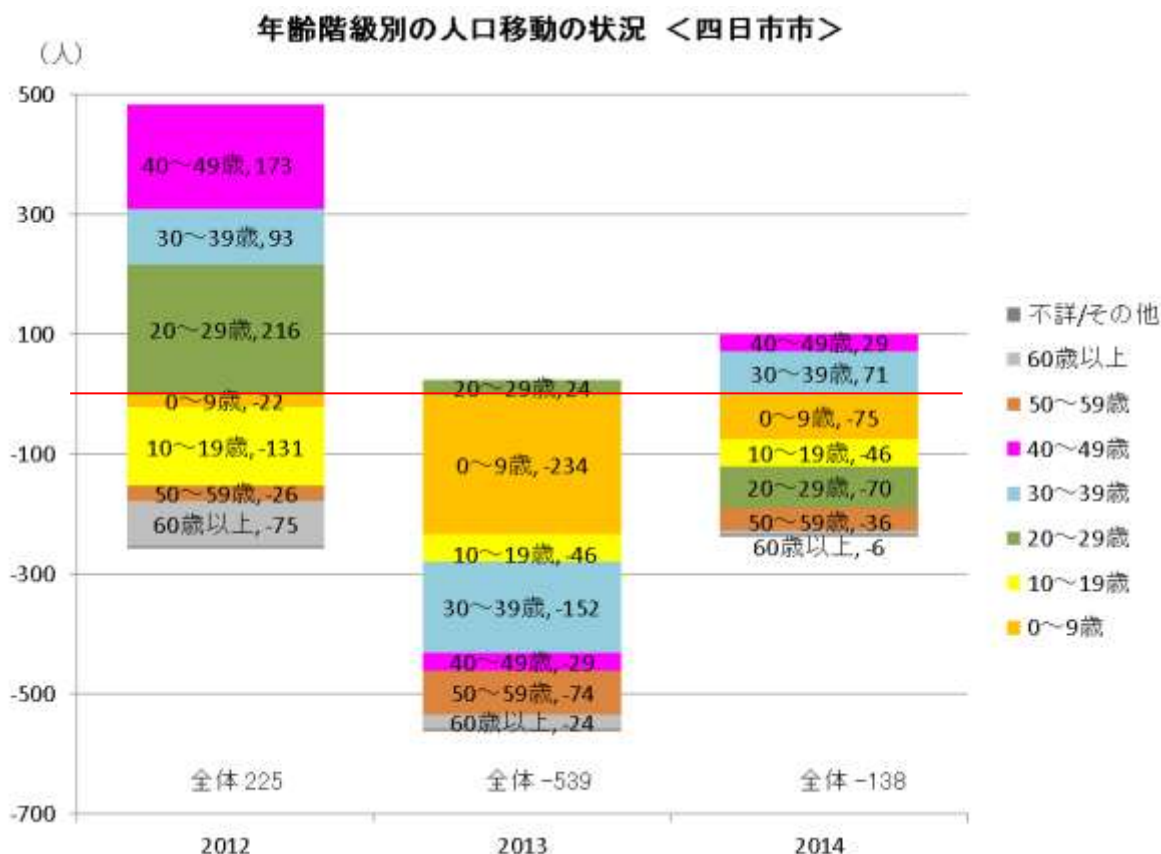


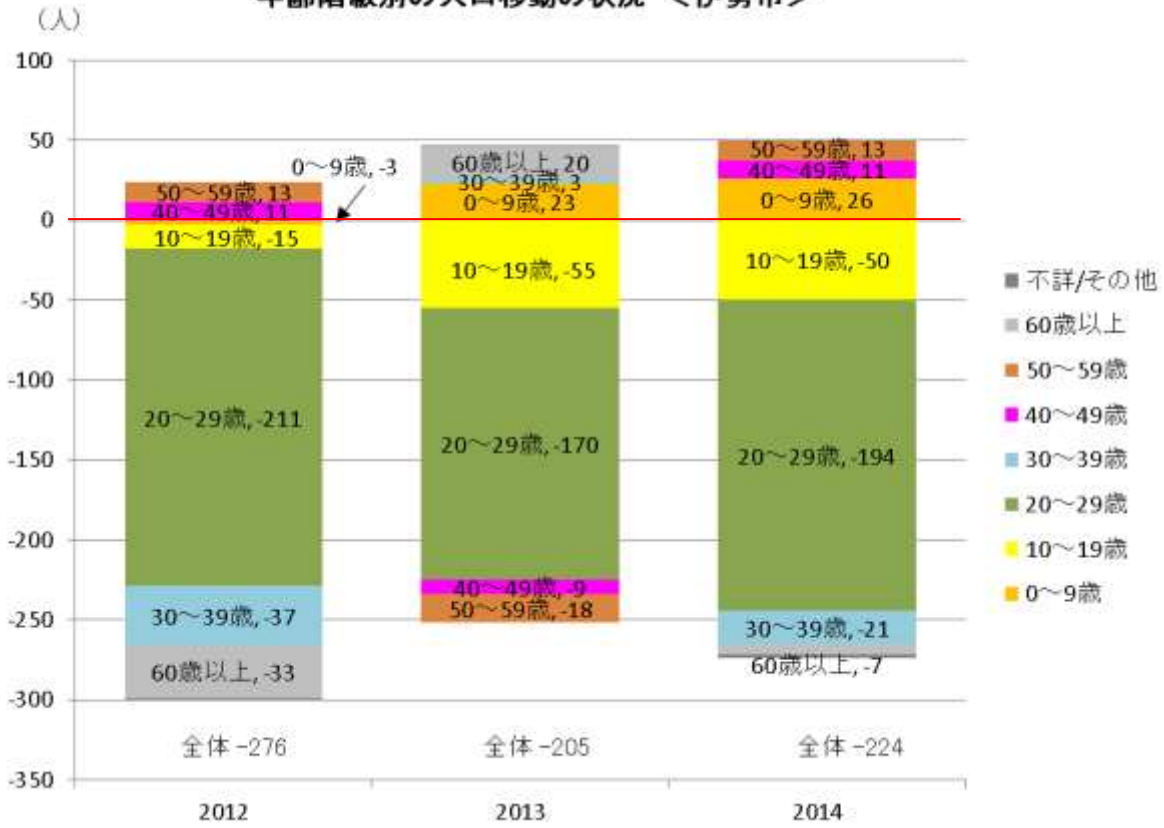
11. 市町別年齢階級別の人口移動の状況

○市町別における2012年から2014年の人口移動について、年齢階級別に見たのが次のグラフです。


【図表 11-1】(住民基本台帳人口移動報告)



年齢階級別の人口移動の状況 <伊勢市>



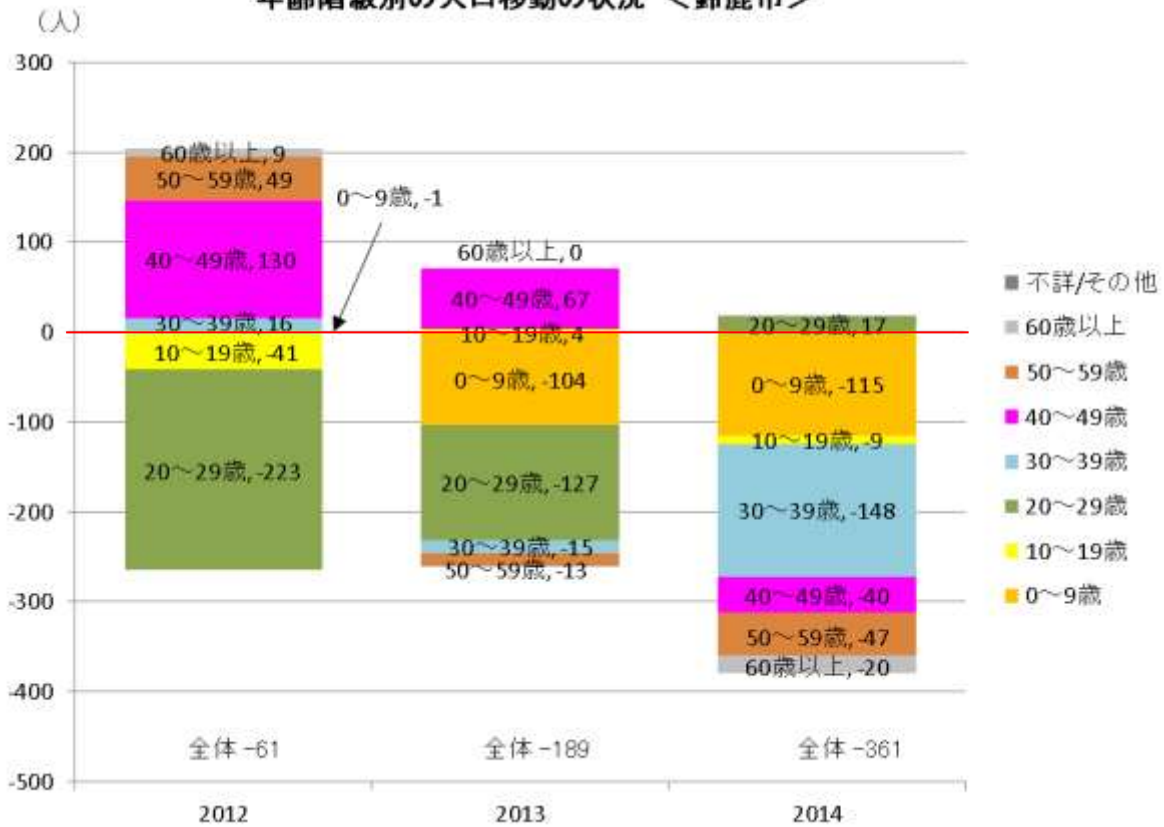
年齢階級別の人口移動の状況 <松阪市>



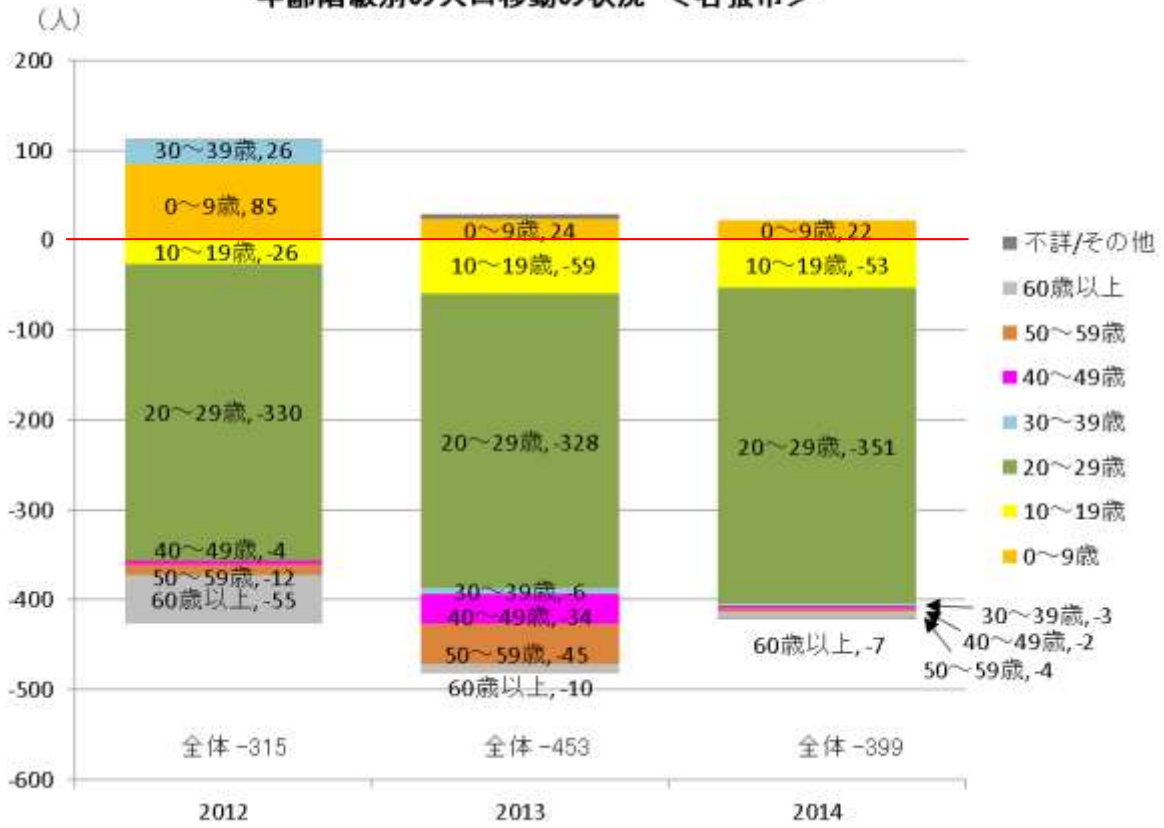
年齢階級別の人口移動の状況 <桑名市>



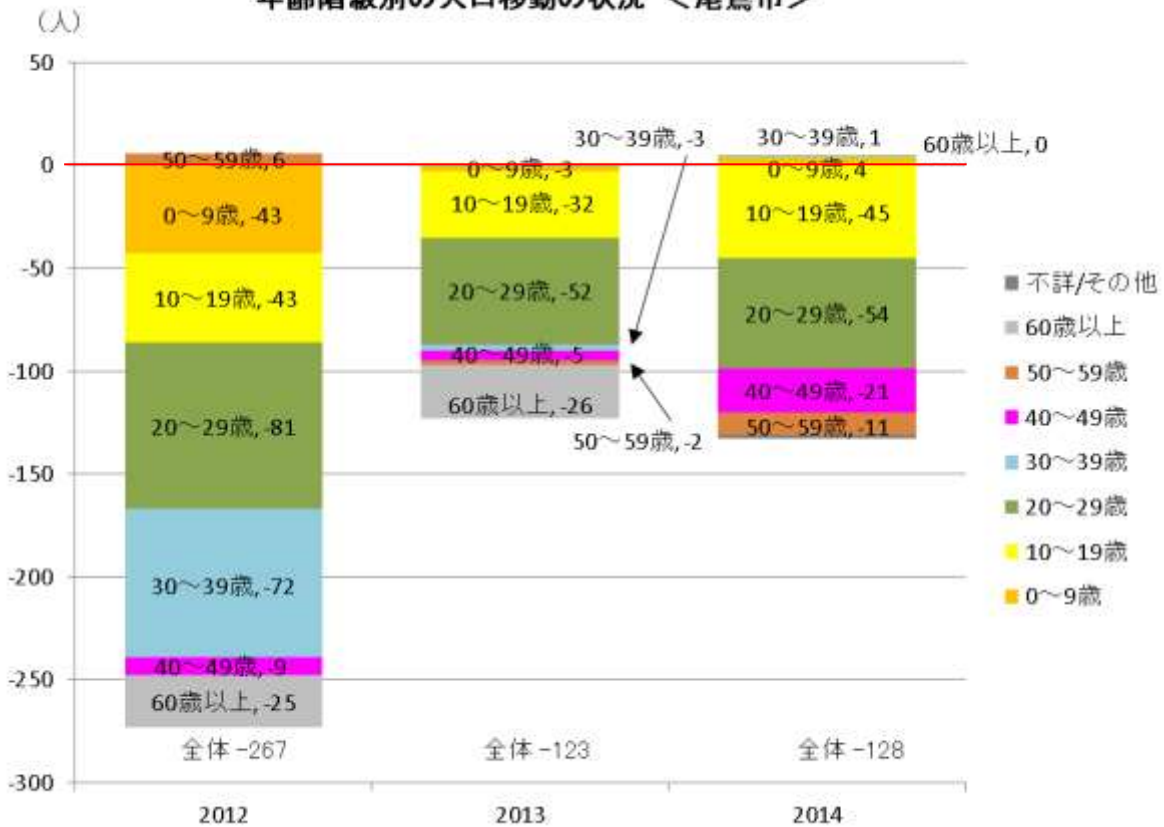
年齢階級別の人口移動の状況 <鈴鹿市>



年齢階級別の人口移動の状況 <名張市>



年齢階級別の人口移動の状況 <尾鷲市>



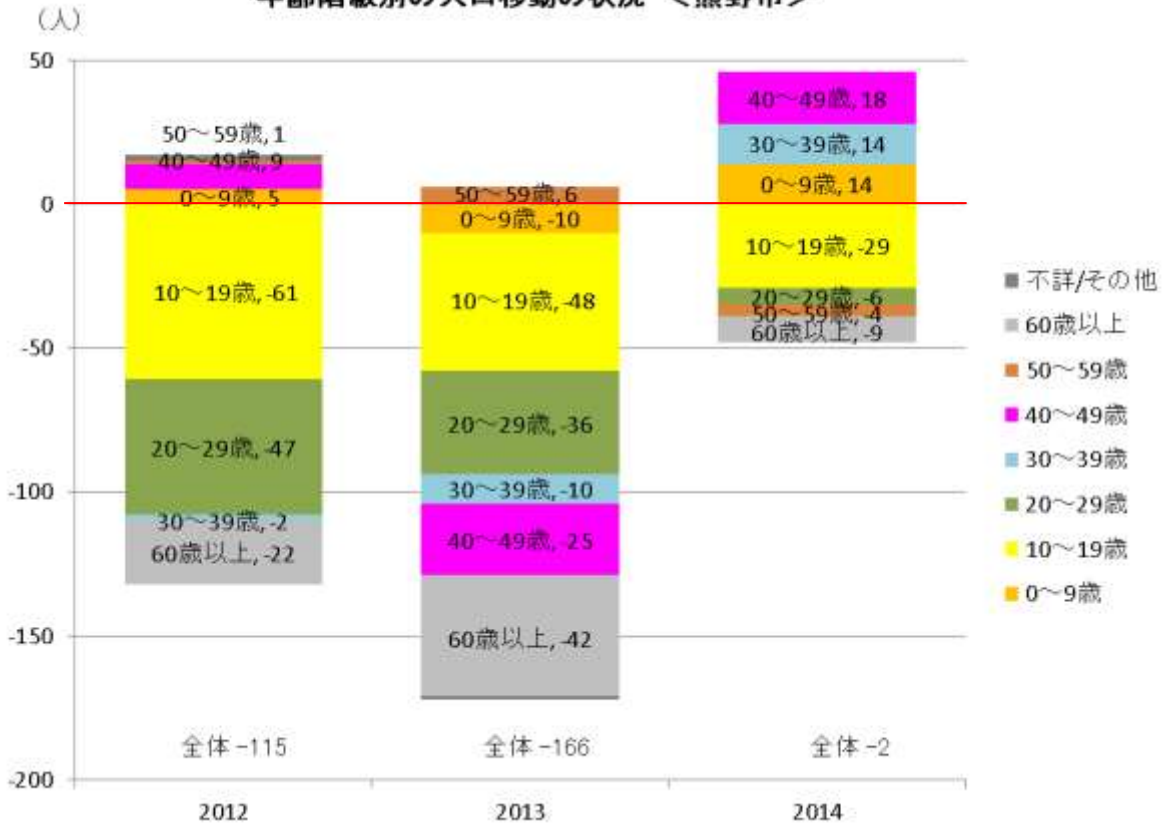
年齢階級別の人口移動の状況 < 亀山市 >



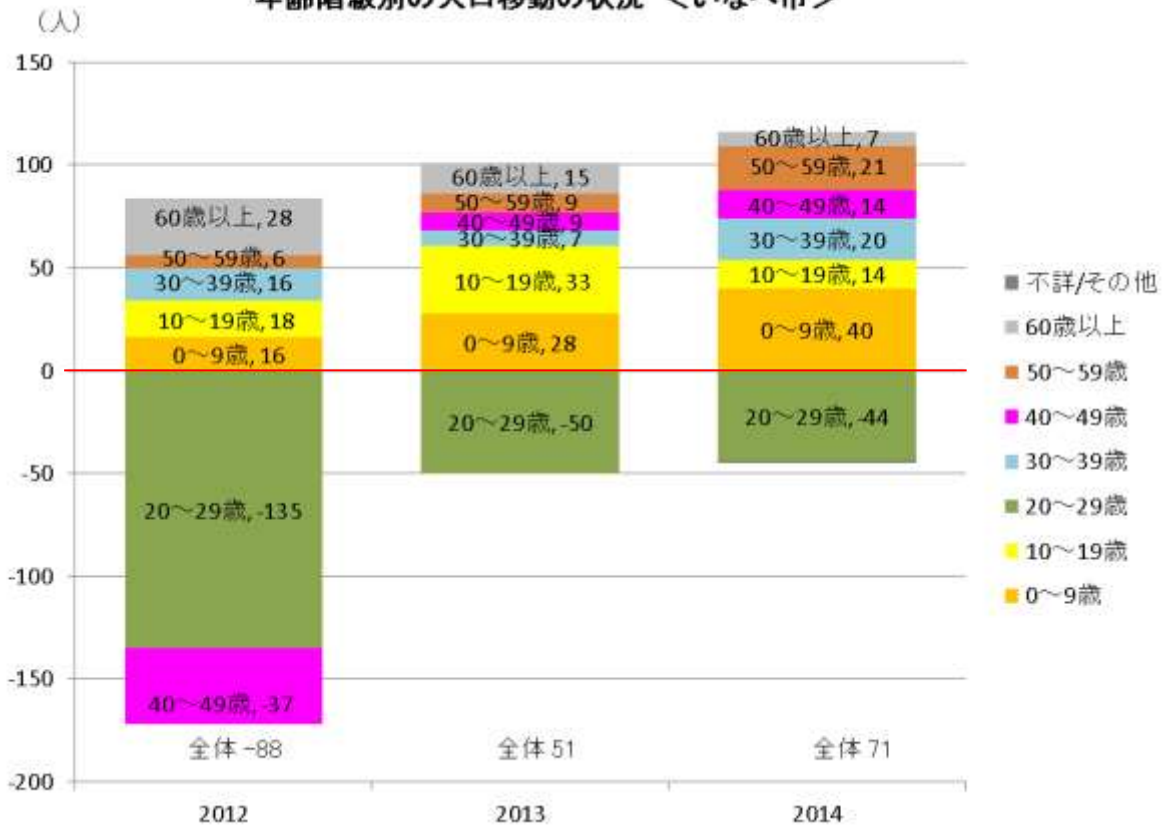
年齢階級別の人口移動の状況 < 鳥羽市 >



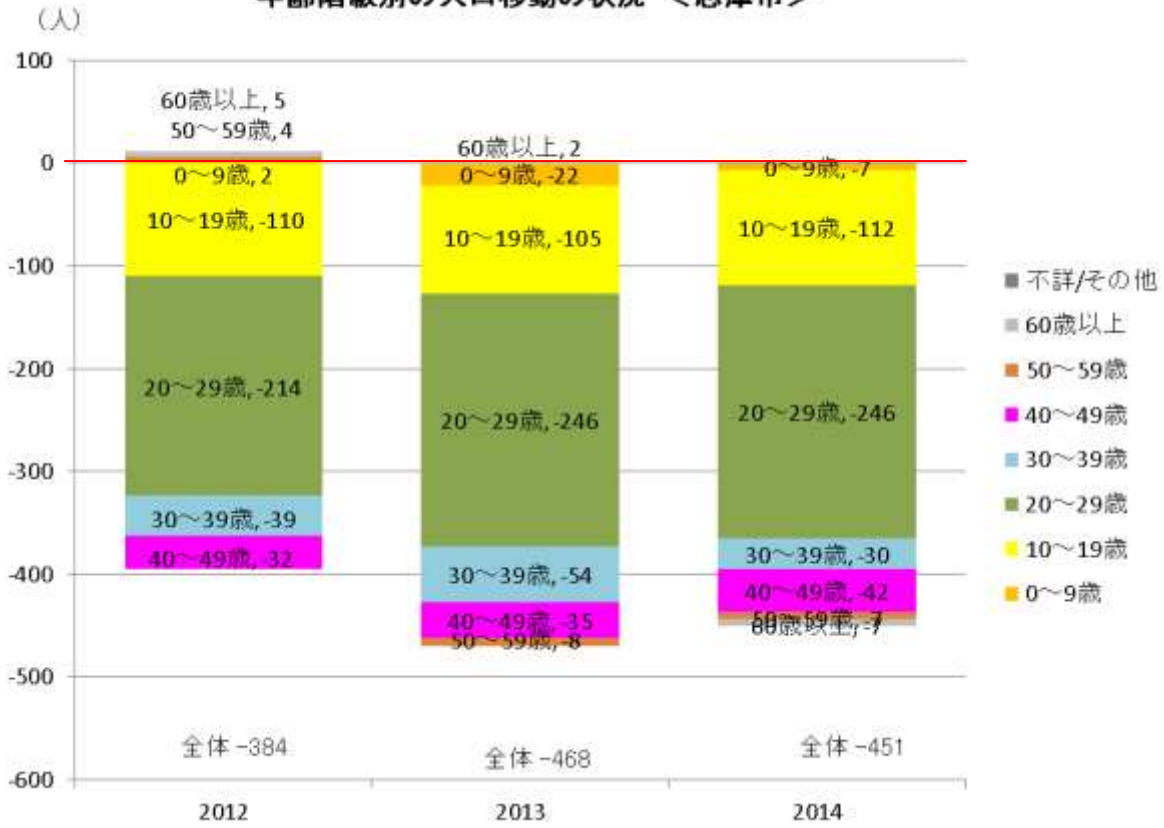
年齢階級別の人口移動の状況 <熊野市>



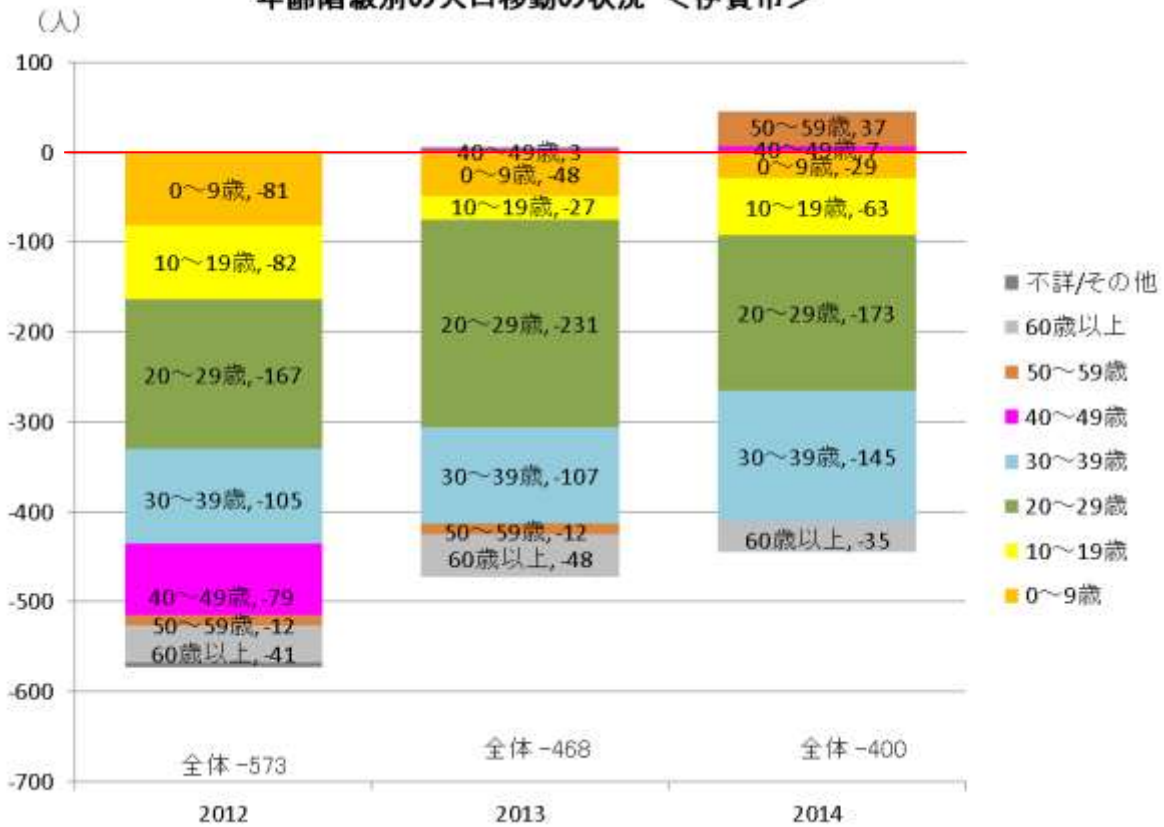
年齢階級別の人口移動の状況 <いなべ市>



年齢階級別の人口移動の状況 <志摩市>



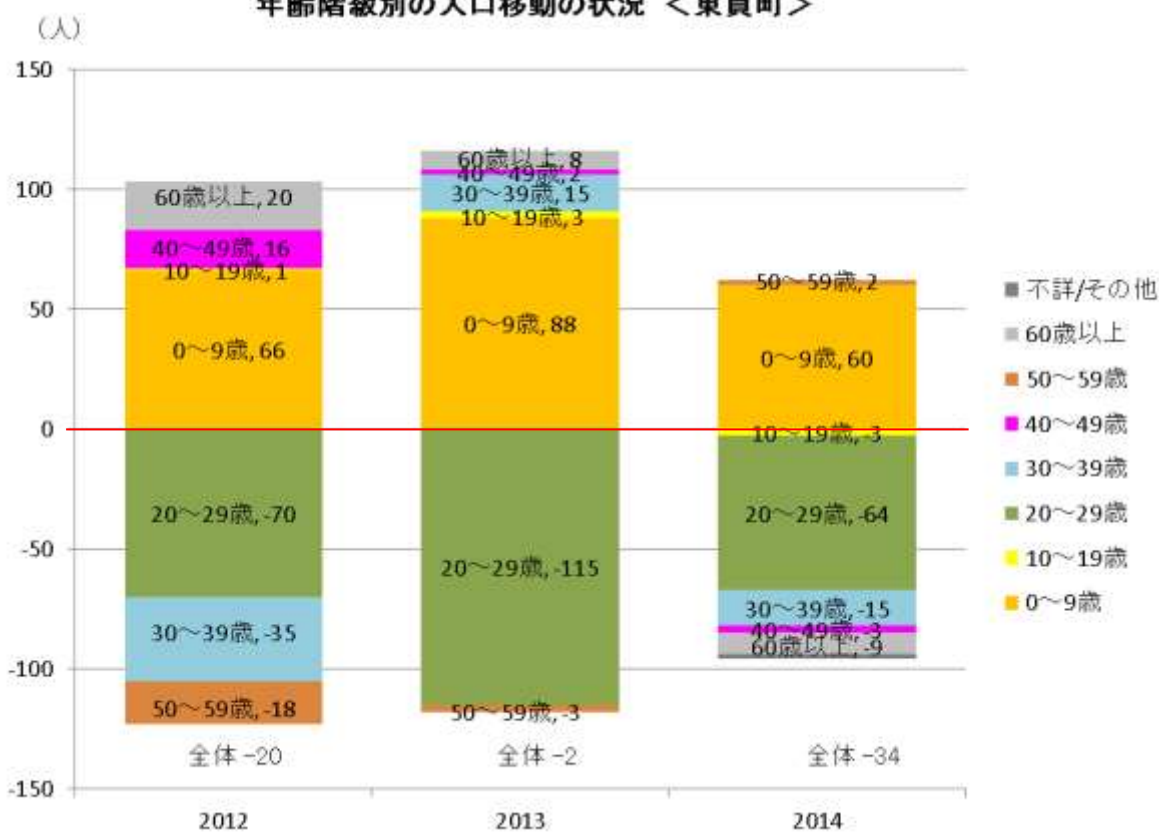
年齢階級別の人口移動の状況 <伊賀市>



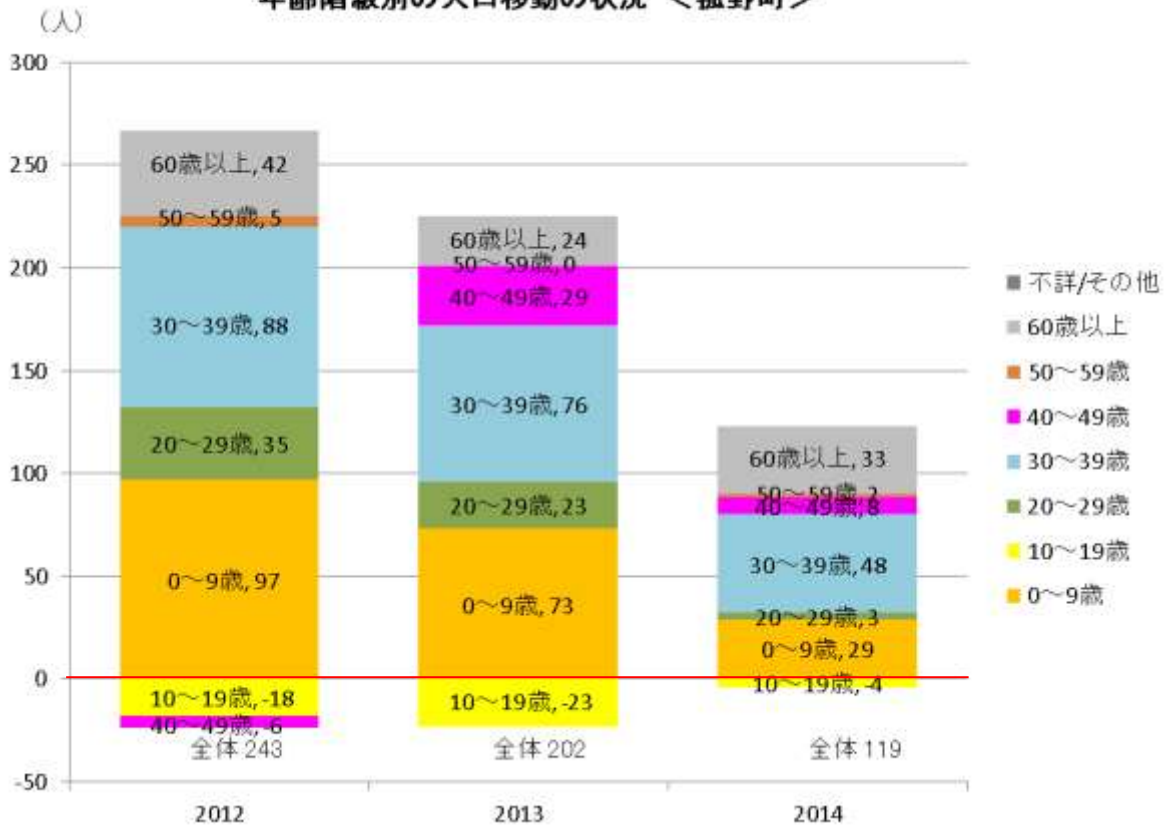
年齢階級別の人口移動の状況 <木曾岬町>



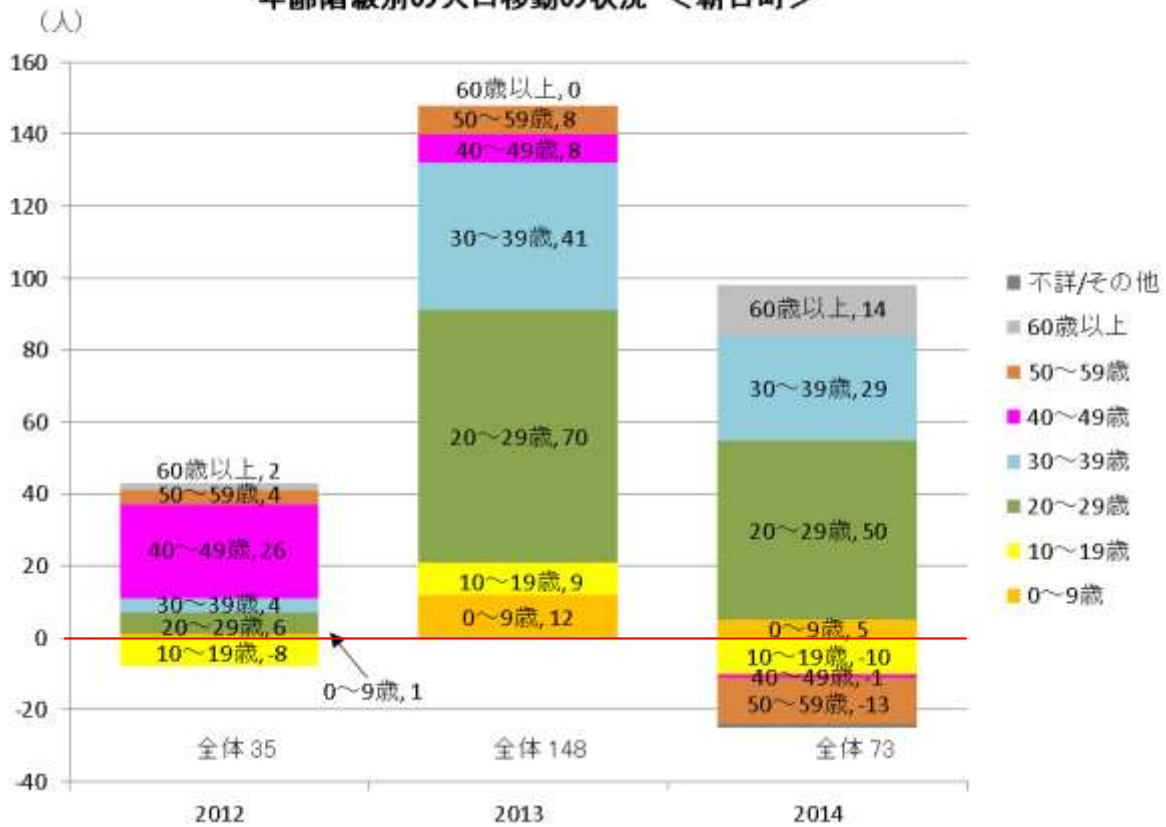
年齢階級別の人口移動の状況 <東員町>



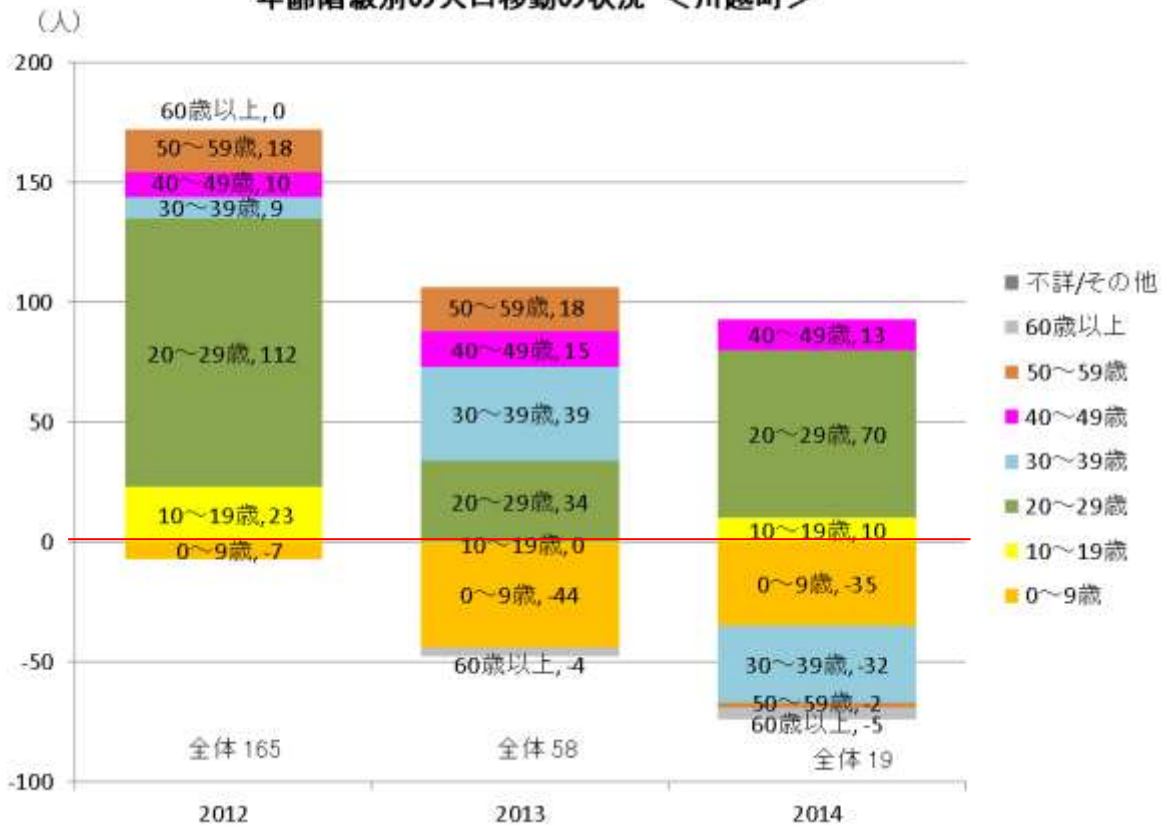
年齢階級別の人口移動の状況 <菰野町>



年齢階級別の人口移動の状況 <朝日町>



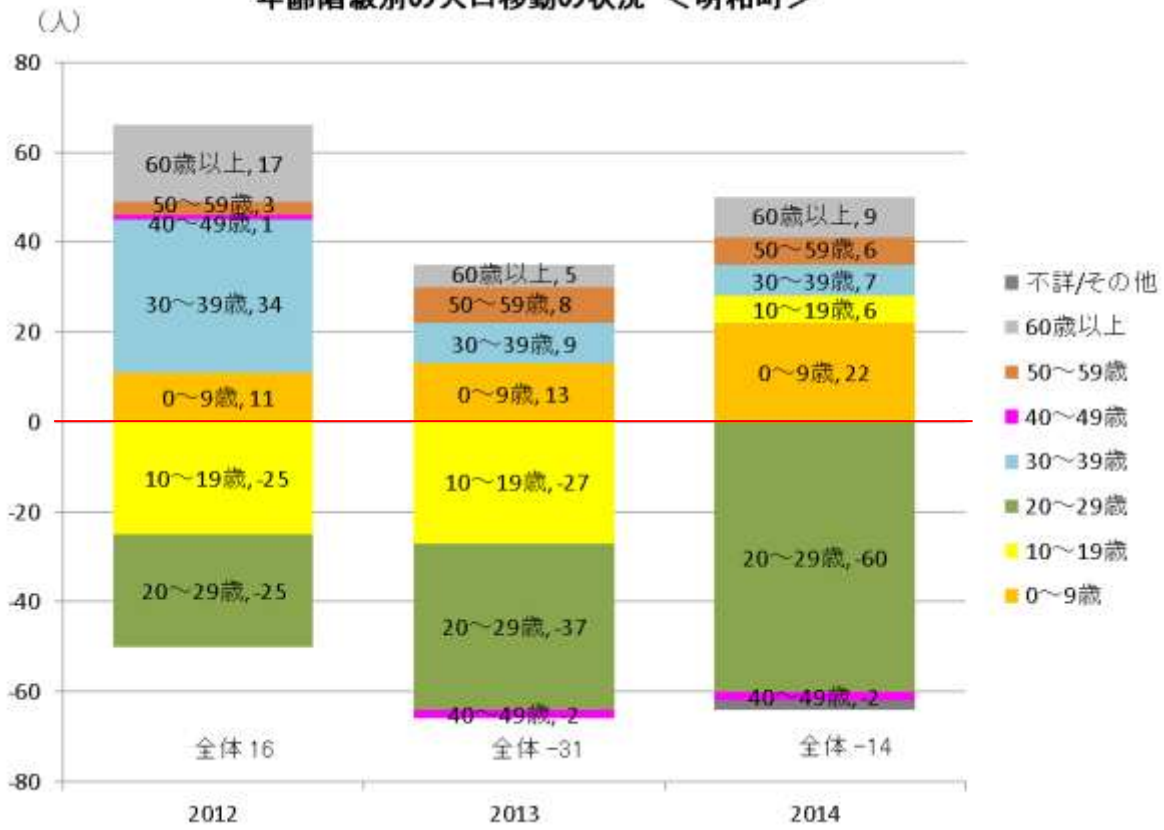
年齢階級別の人口移動の状況 <川越町>



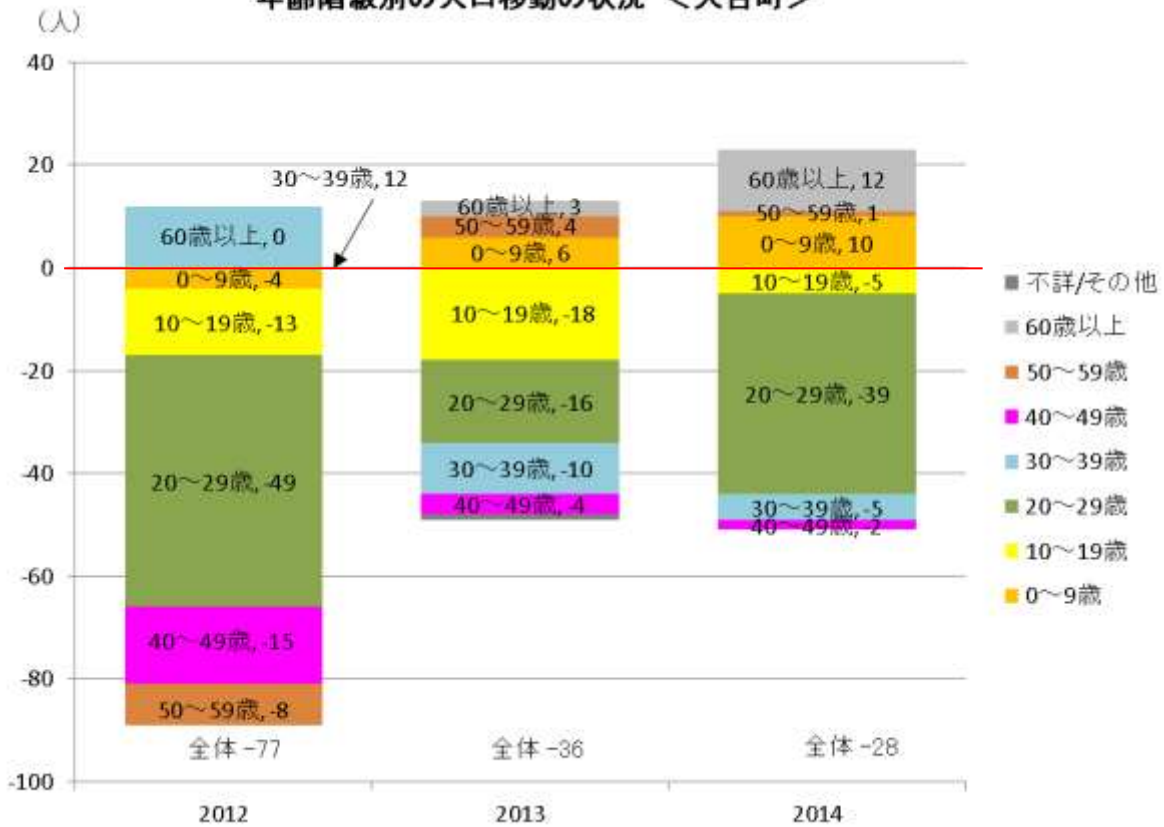
年齢階級別の人口移動の状況 <多気町>



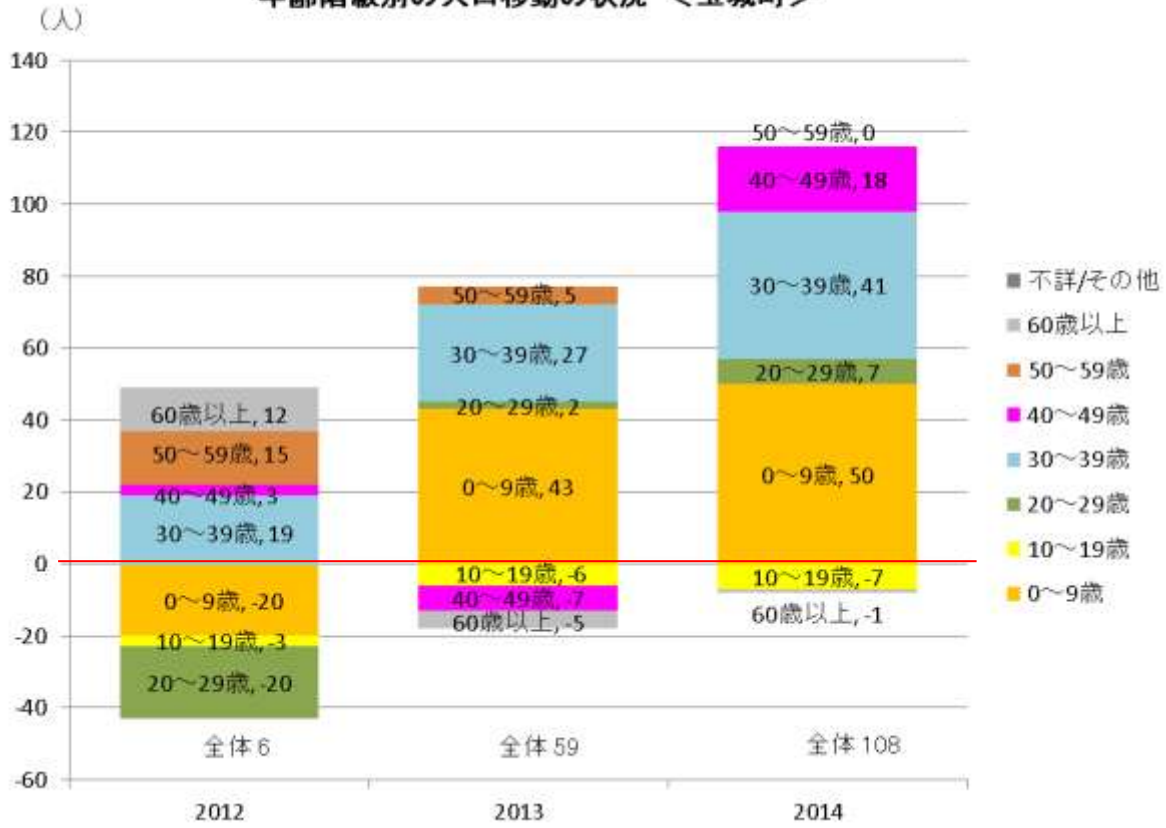
年齢階級別の人口移動の状況 <明和町>



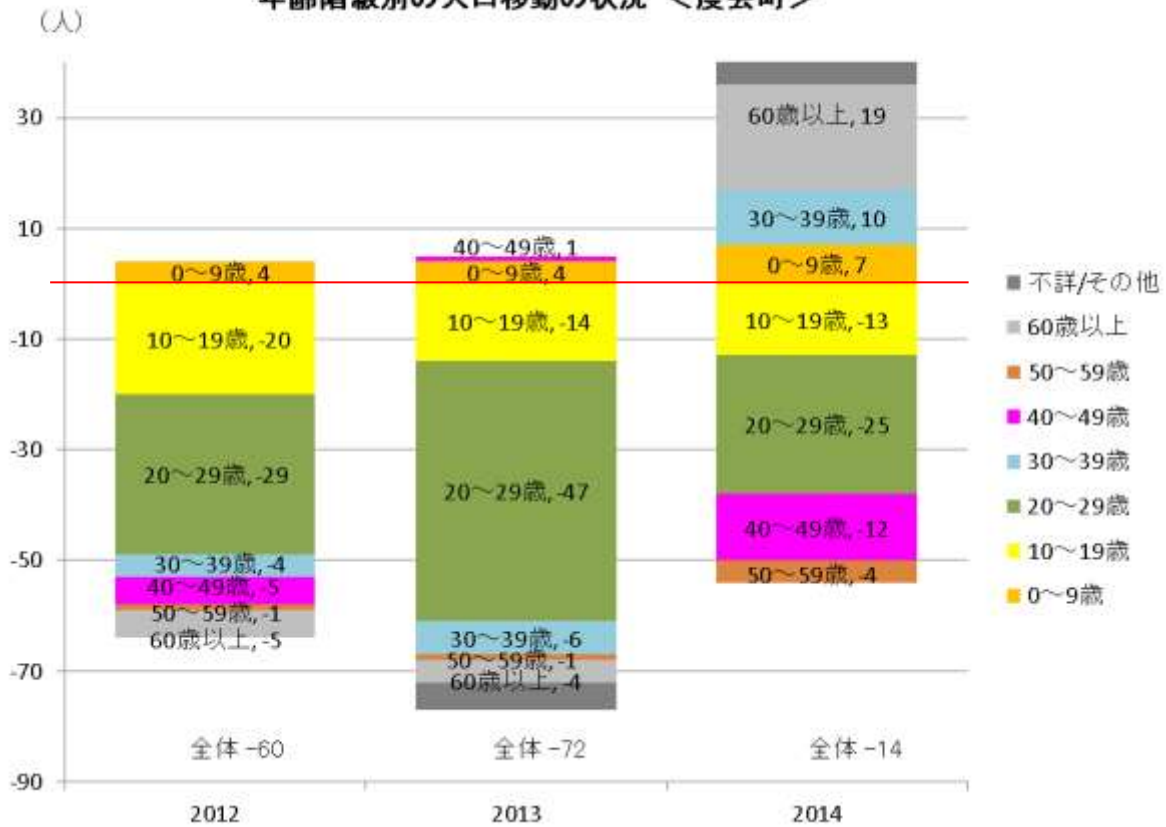
年齢階級別の人口移動の状況 <大台町>



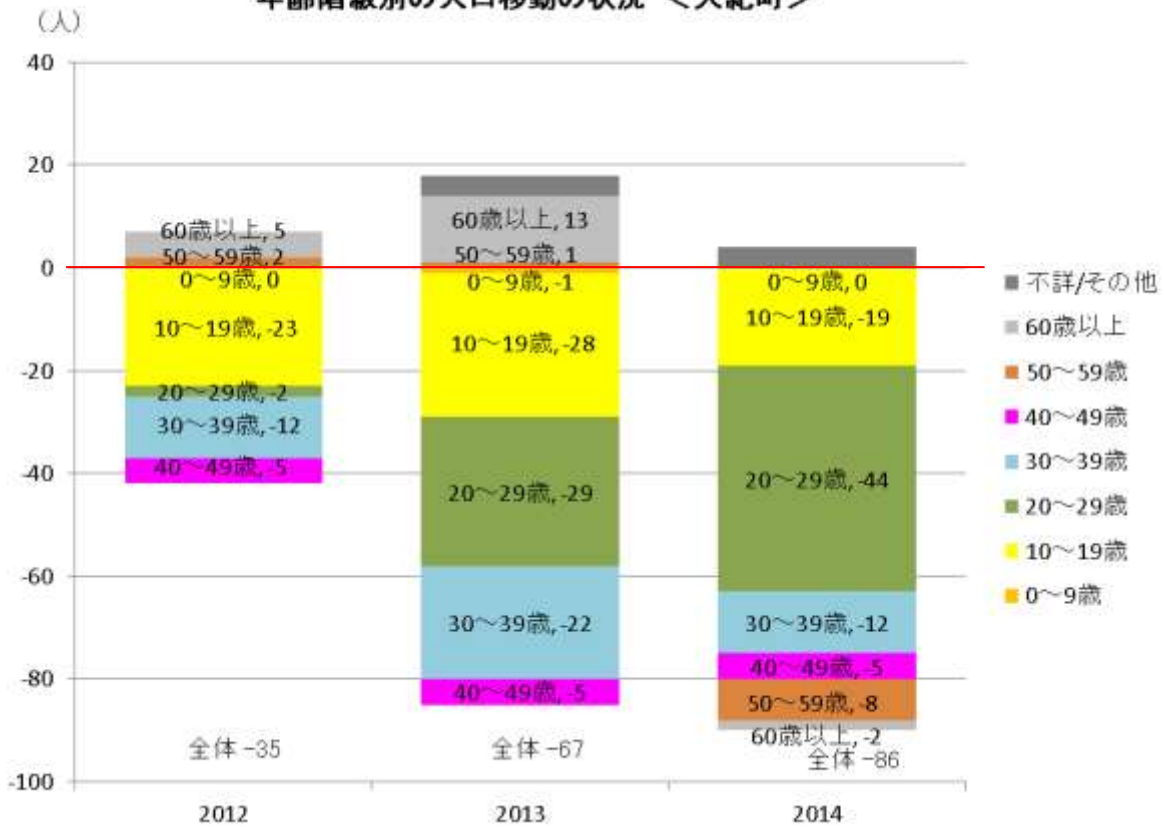
年齢階級別の人口移動の状況 <玉城町>



年齢階級別の人口移動の状況 <度会町>



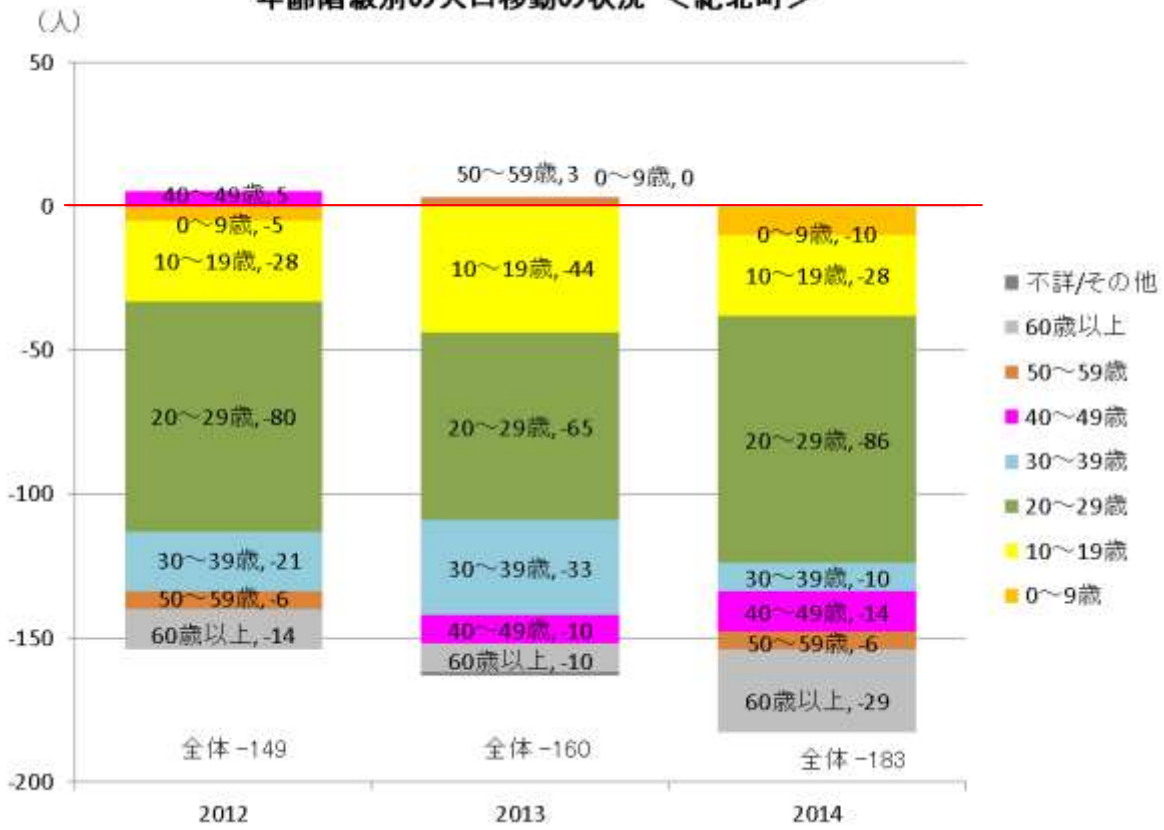
年齢階級別の人口移動の状況 <大紀町>



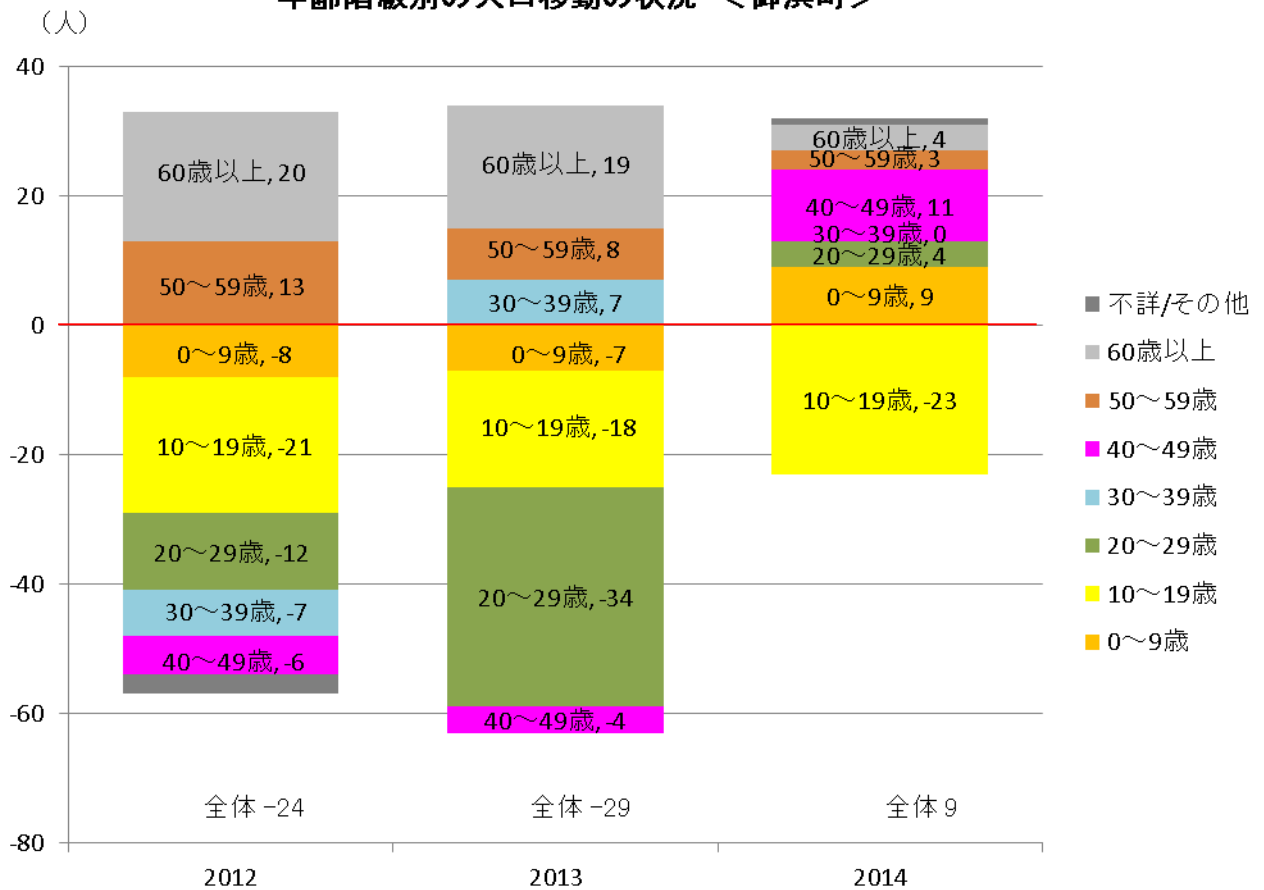
年齢階級別の人口移動の状況 <南伊勢町>



年齢階級別の人口移動の状況 <紀北町>



年齢階級別の人口移動の状況 <御浜町>



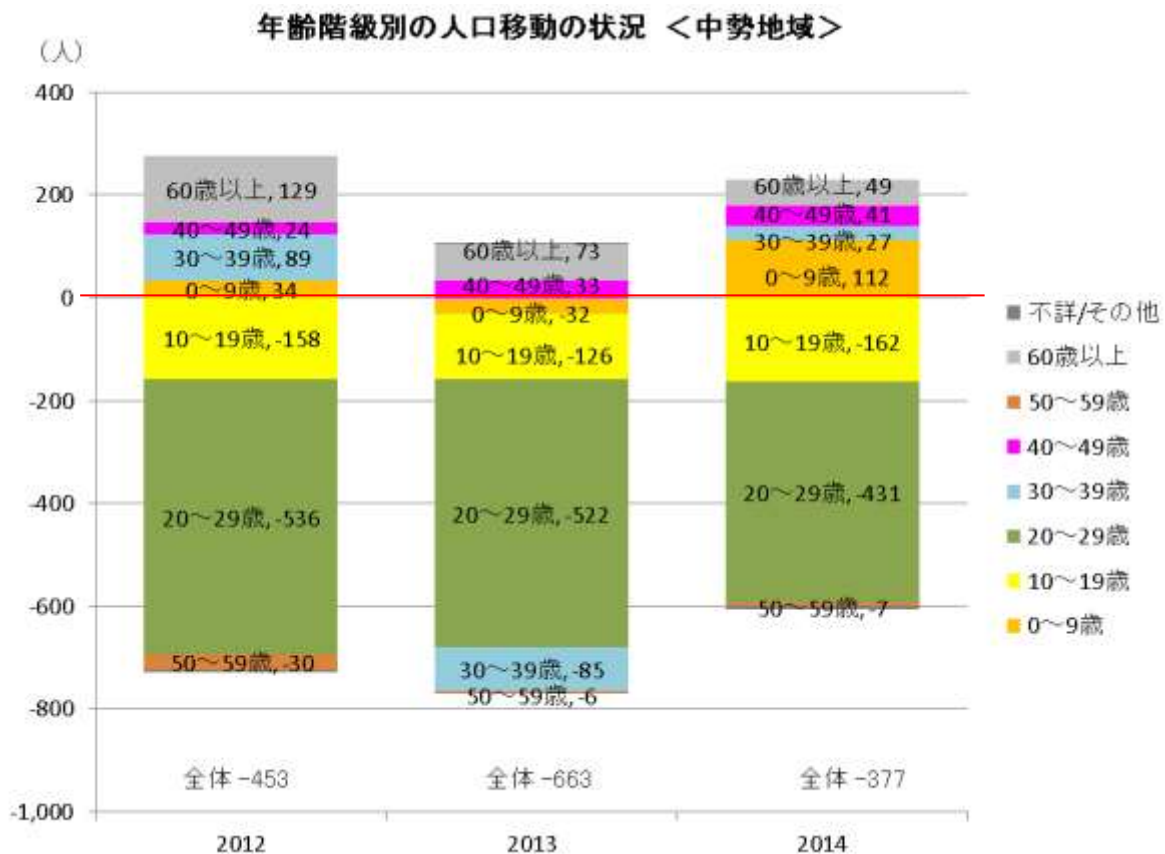
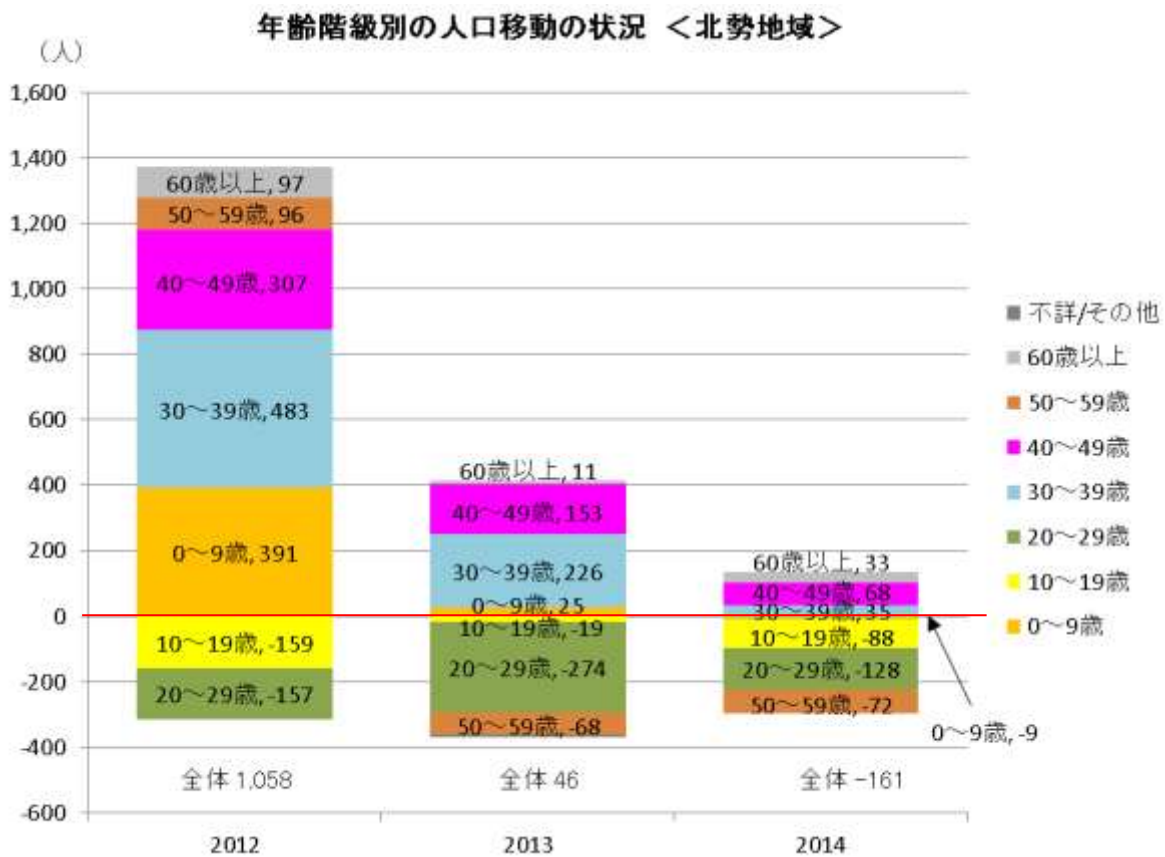
年齢階級別の人口移動の状況 <紀宝町>



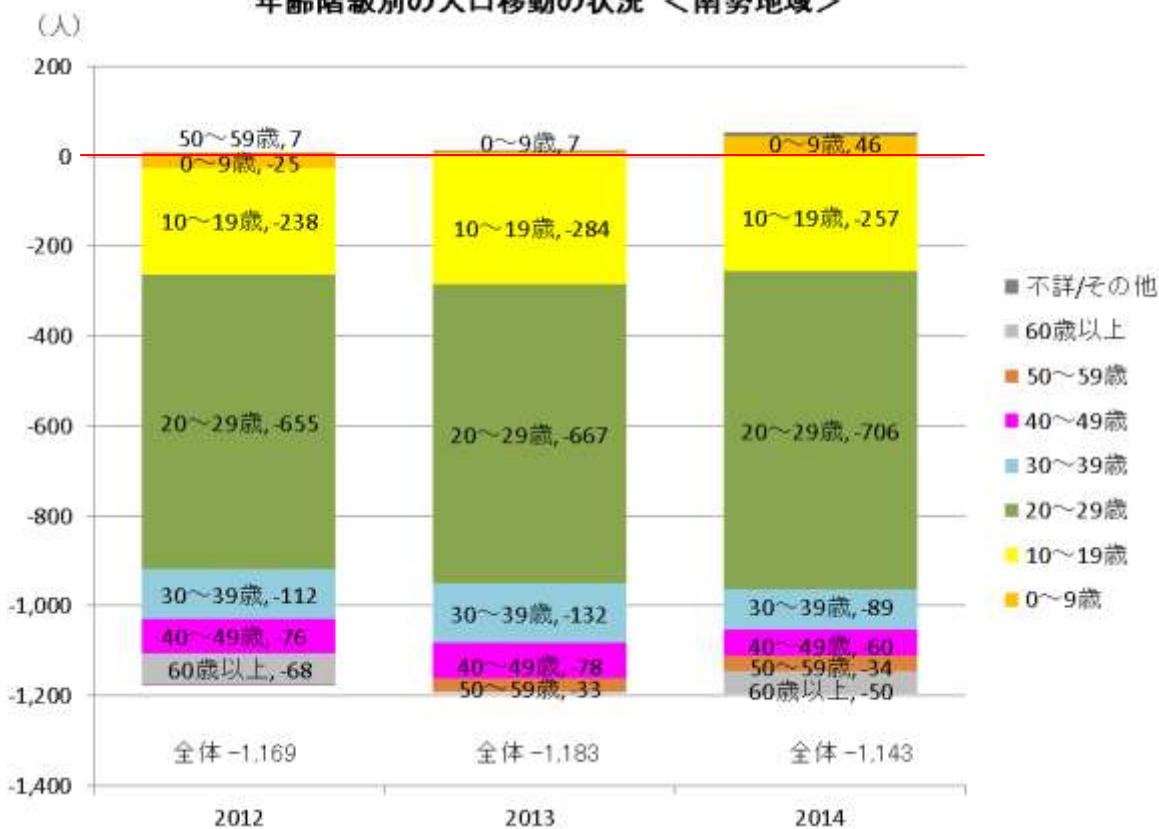
12. 5地域及び2地域別年齢階級別の人口移動の状況

○5地域別(北勢、中勢、南勢、伊賀、東紀州)及び2地域別(北中部、南部)における2012年から2014年の人口移動について、年齢階級別に見たのが次のグラフです。

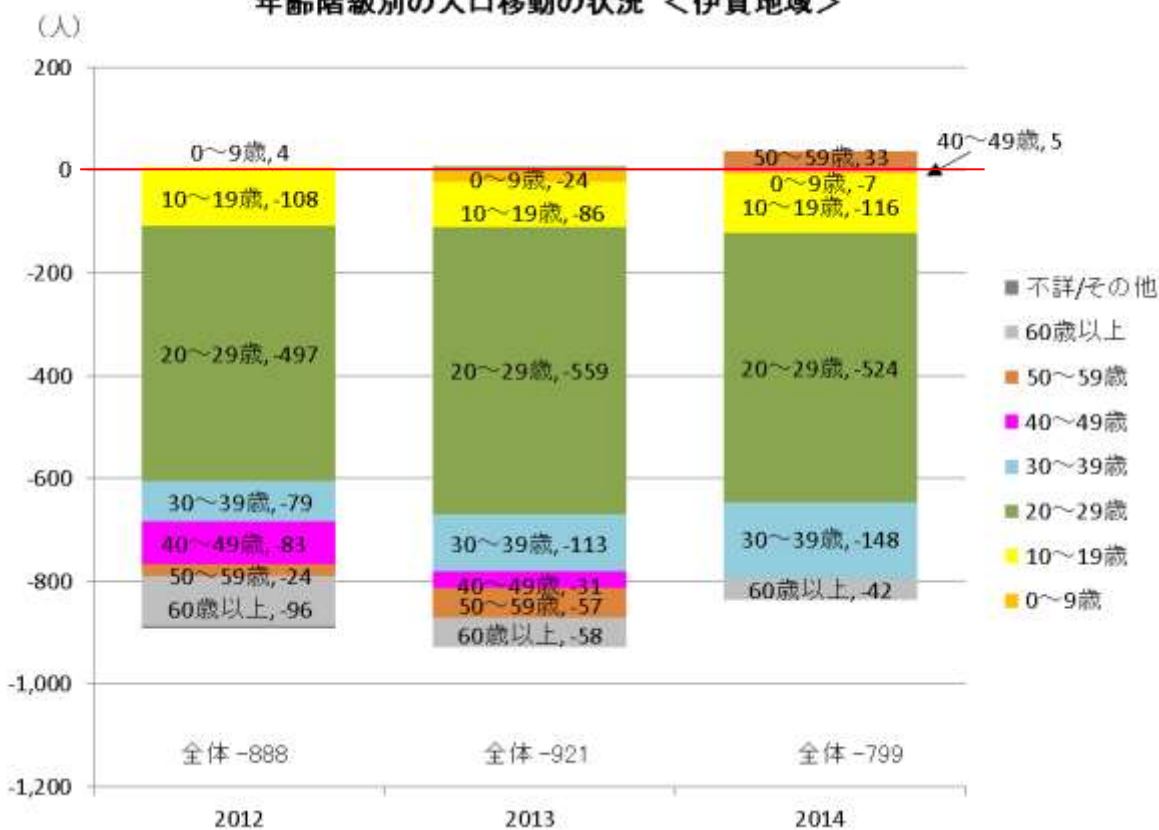
【図表 12-1】(住民基本台帳人口移動報告) 5地域別



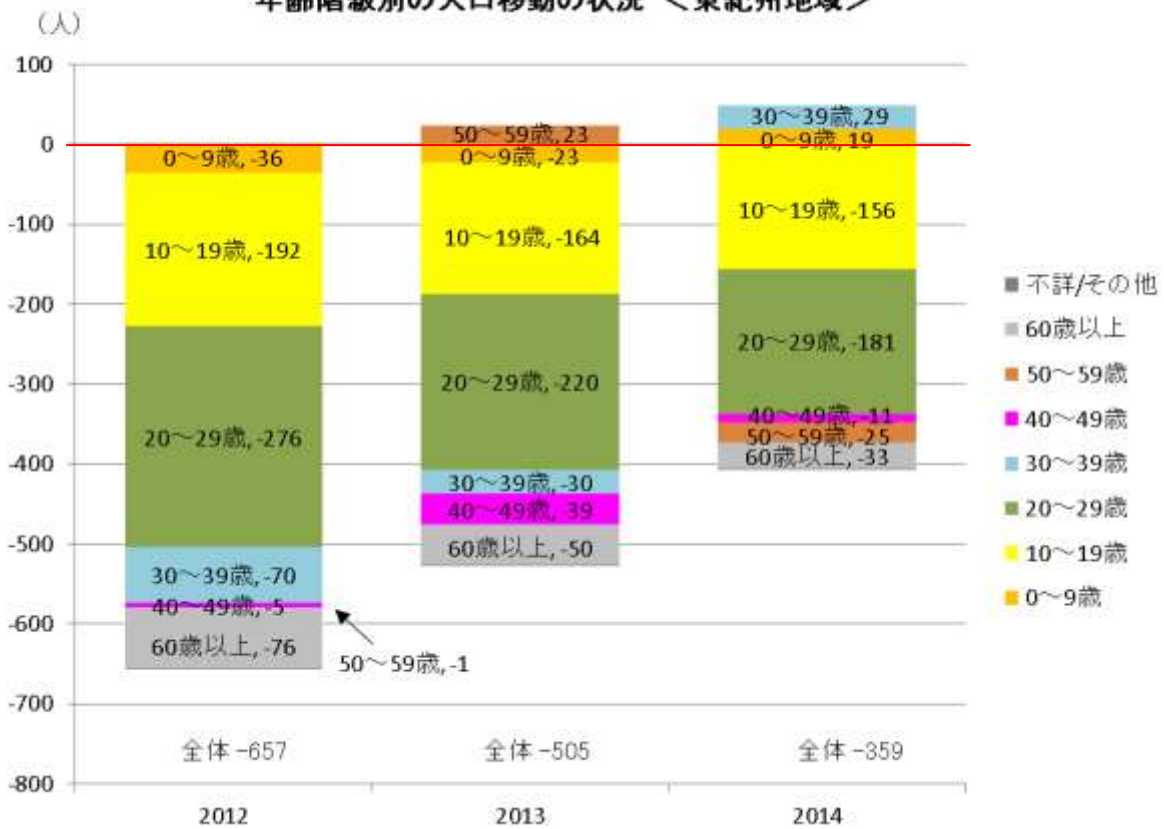
年齢階級別の人口移動の状況 <南勢地域>



年齢階級別の人口移動の状況 <伊賀地域>



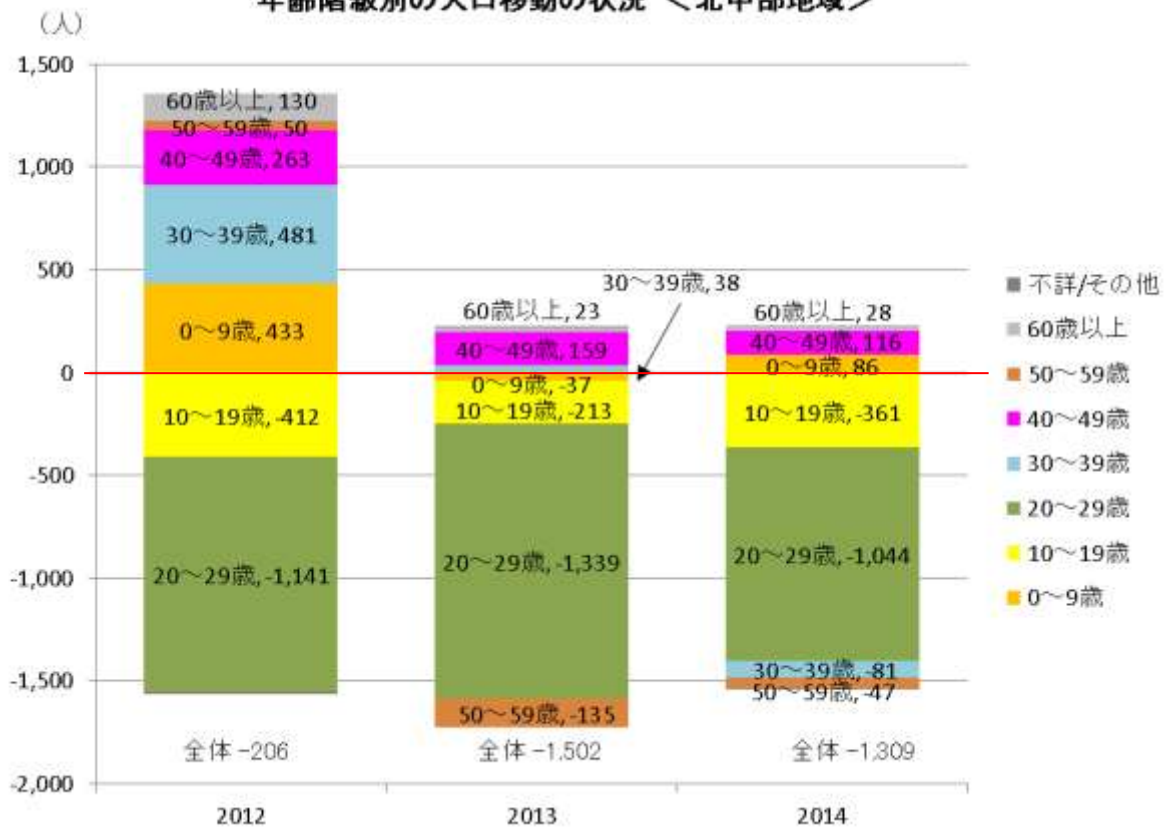
年齢階級別の人口移動の状況 <東紀州地域>



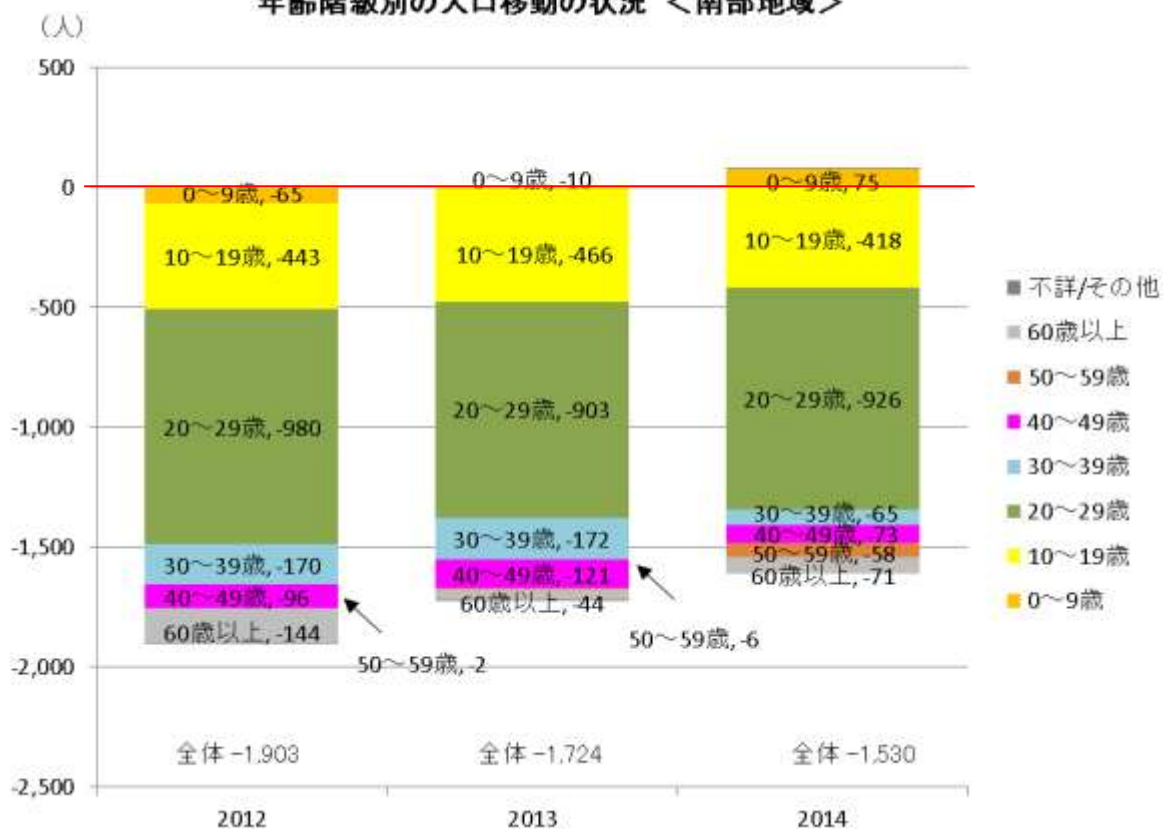
- 北勢地域/四日市市、桑名市、鈴鹿市、亀山市、いなべ市、木曾岬町、東員町、菰野町、朝日町、川越町
- 中勢地域/津市、松阪市、多気町、明和町、大台町
- 南勢地域/伊勢市、鳥羽市、志摩市、玉城町、度会町、大紀町、南伊勢町
- 伊賀地域/名張市、伊賀市
- 東紀州地域/尾鷲市、熊野市、紀北町、御浜町、紀宝町

【図表 12-2】(住民基本台帳人口移動報告) 2地域別

年齢階級別の人口移動の状況 <北中部地域>



年齢階級別の人口移動の状況 <南部地域>



・北中部地域/津市、四日市市、松阪市、桑名市、鈴鹿市、名張市、亀山市、いなべ市、伊賀市、木曾岬町、東員町、菟野町、朝日町、川越町、多気町、明和町
 ・南部地域/伊勢市、尾鷲市、鳥羽市、熊野市、志摩市、大台町、玉城町、度会町、大紀町、南伊勢町、紀北町、御浜町、紀宝町

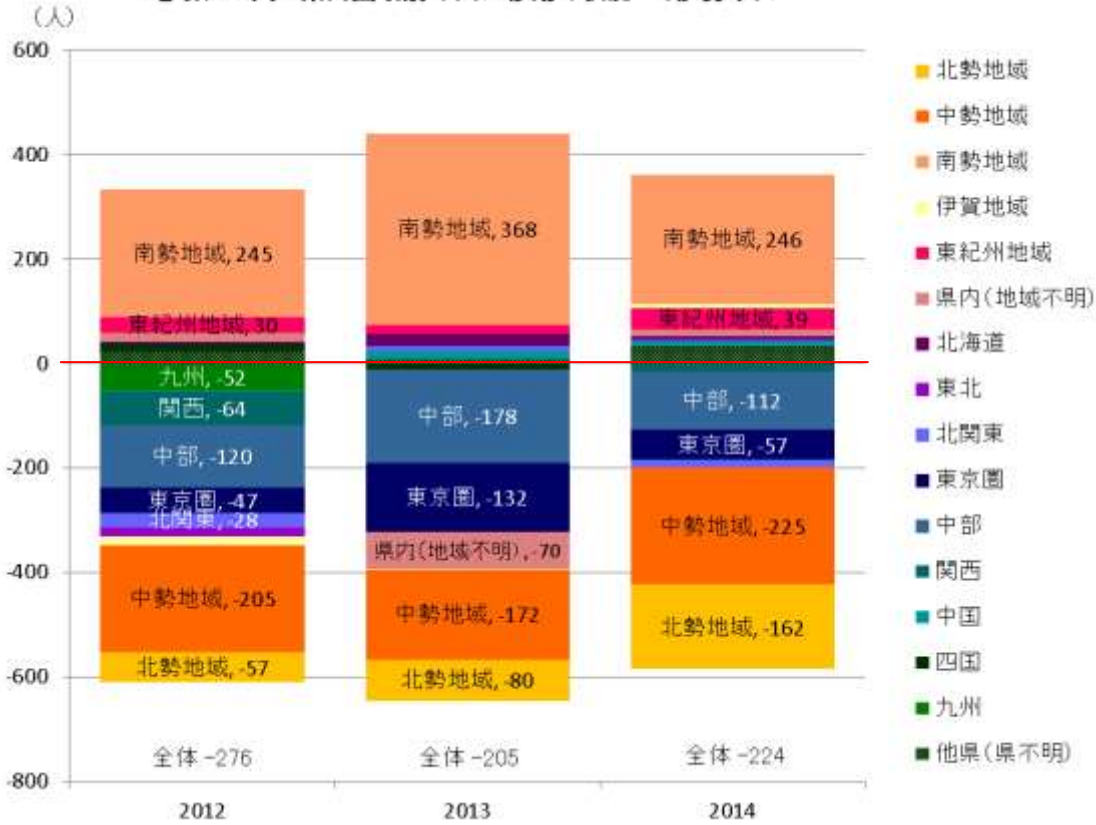
13. 市町別地域ブロック・県内圏域別の人口移動の状況

○市町別における2012年から2014年の人口移動について、地域ブロック・県内圏域別に見たのが次のグラフです。

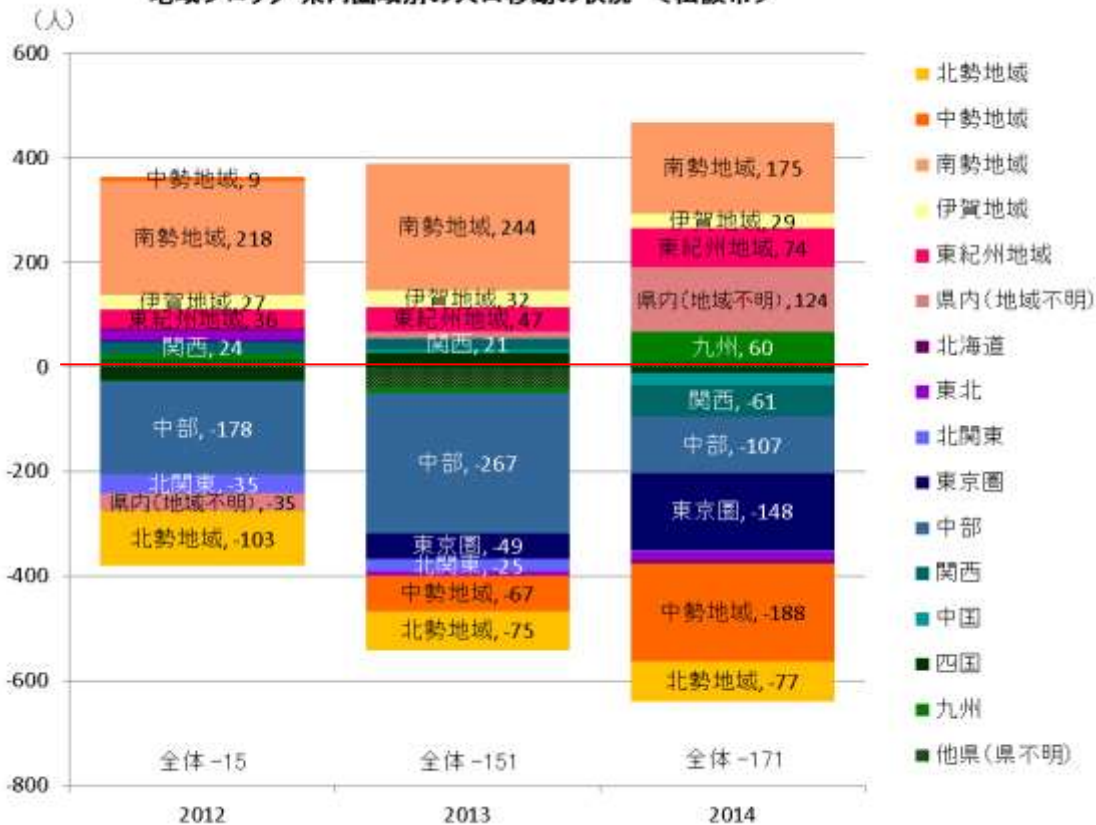
【図表 13-1】(住民基本台帳人口移動報告)



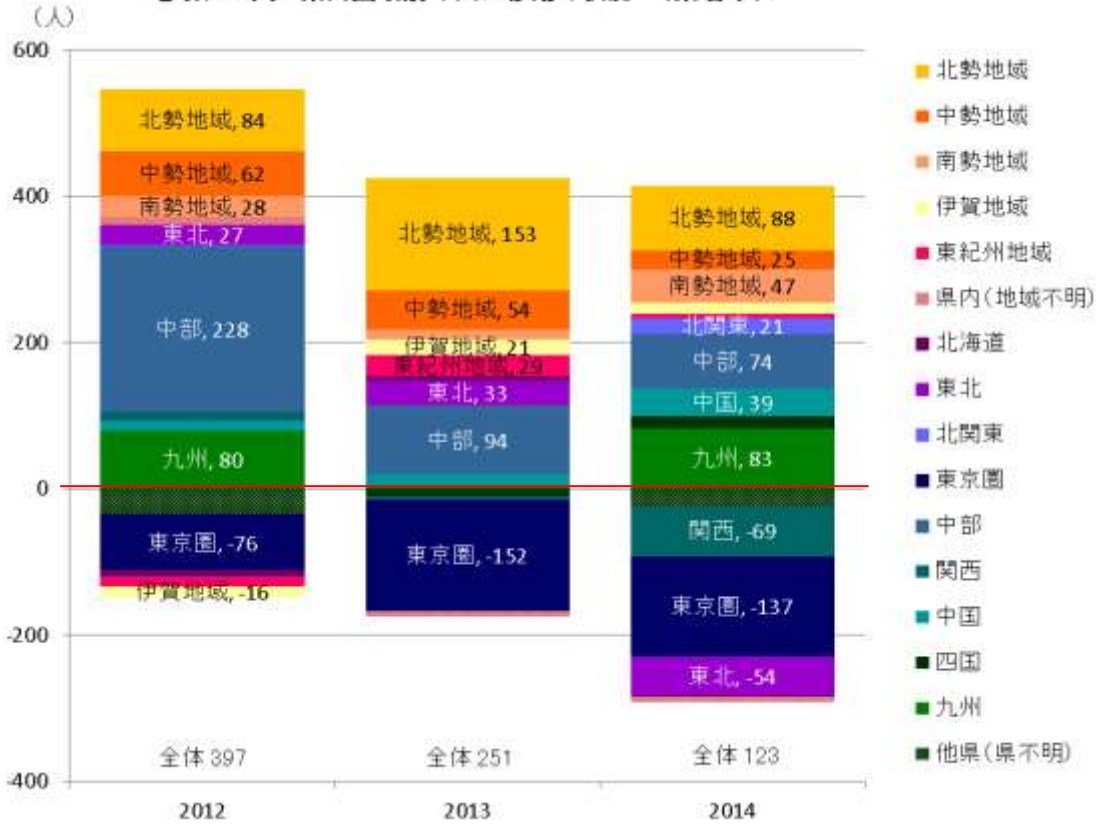
地域ブロック・県内圏域別の人口移動の状況 <伊勢市>



地域ブロック・県内圏域別の人口移動の状況 <松阪市>



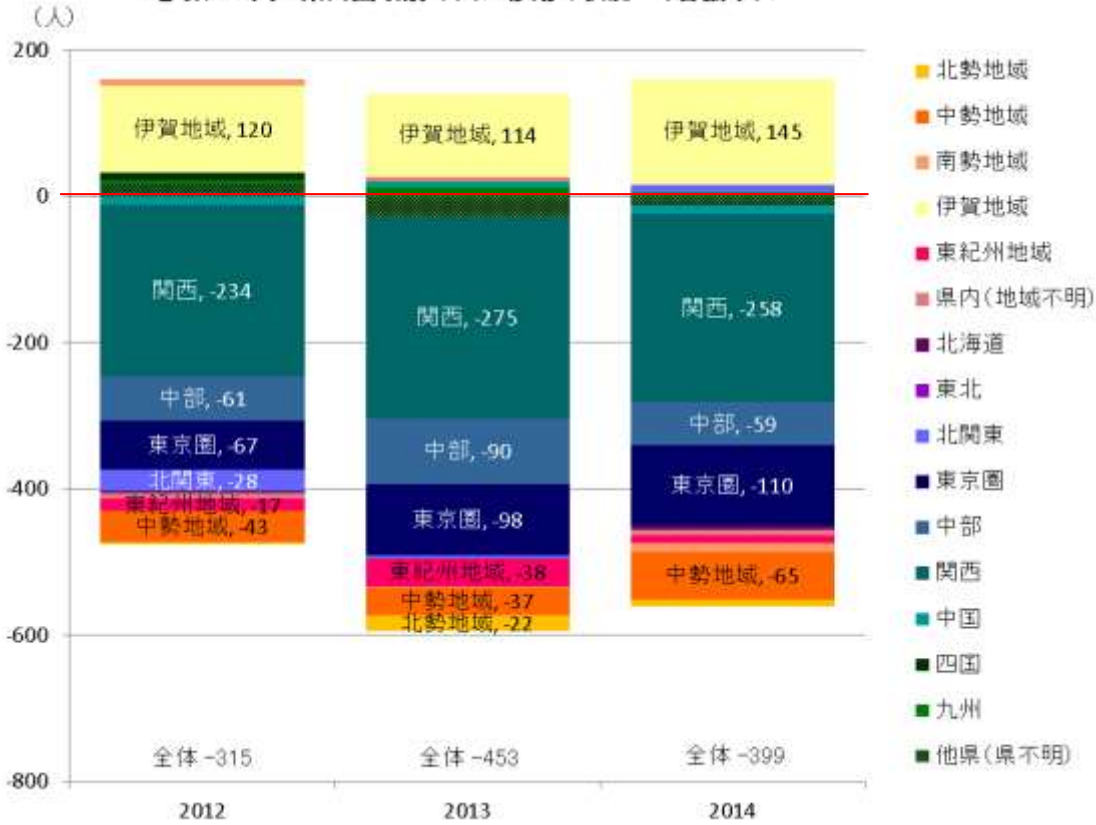
地域ブロック・県内圏域別の人口移動の状況 <桑名市>



地域ブロック・県内圏域別の人口移動の状況 <鈴鹿市>



地域ブロック・県内圏域別の人口移動の状況 <名張市>



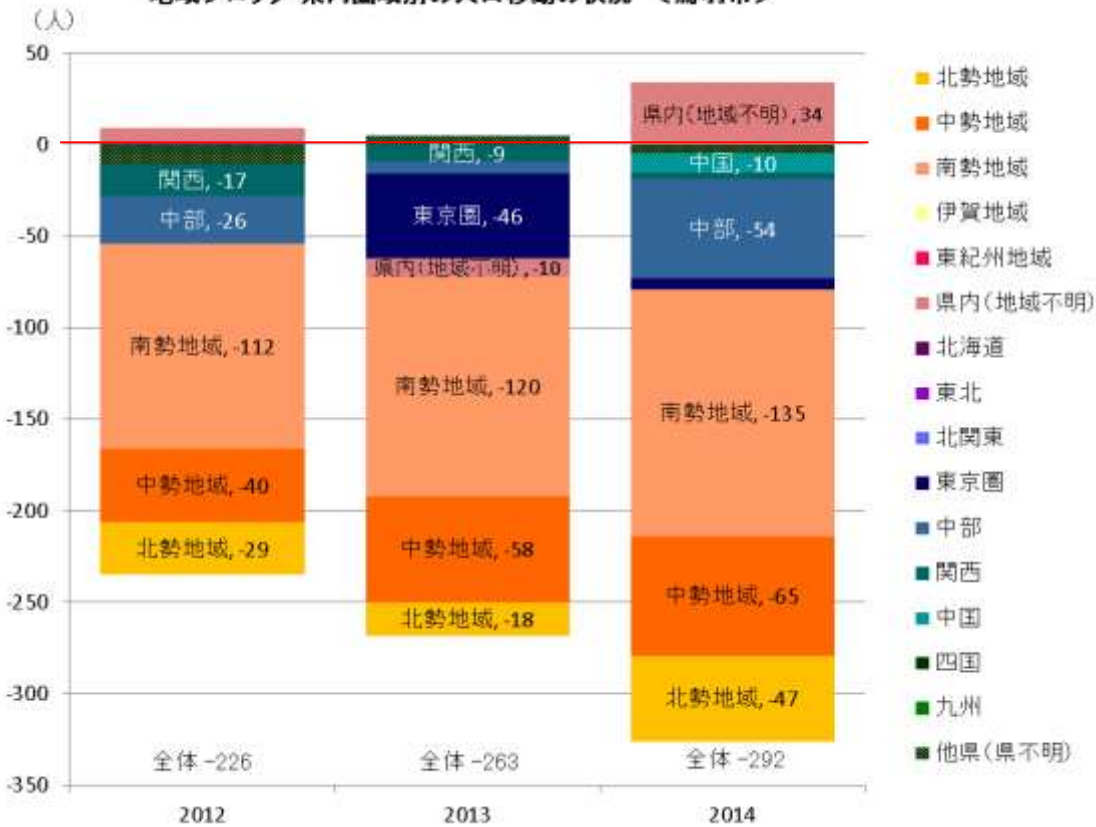
地域ブロック・県内圏域別の人口移動の状況 <尾鷲市>



地域ブロック・県内圏域別の人口移動の状況 < 亀山市 >



地域ブロック・県内圏域別の人口移動の状況 < 鳥羽市 >



地域ブロック・県内圏域別の人口移動の状況 <熊野市>



地域ブロック・県内圏域別の人口移動の状況 <いなべ市>



地域ブロック・県内圏域別の人口移動の状況 <志摩市>



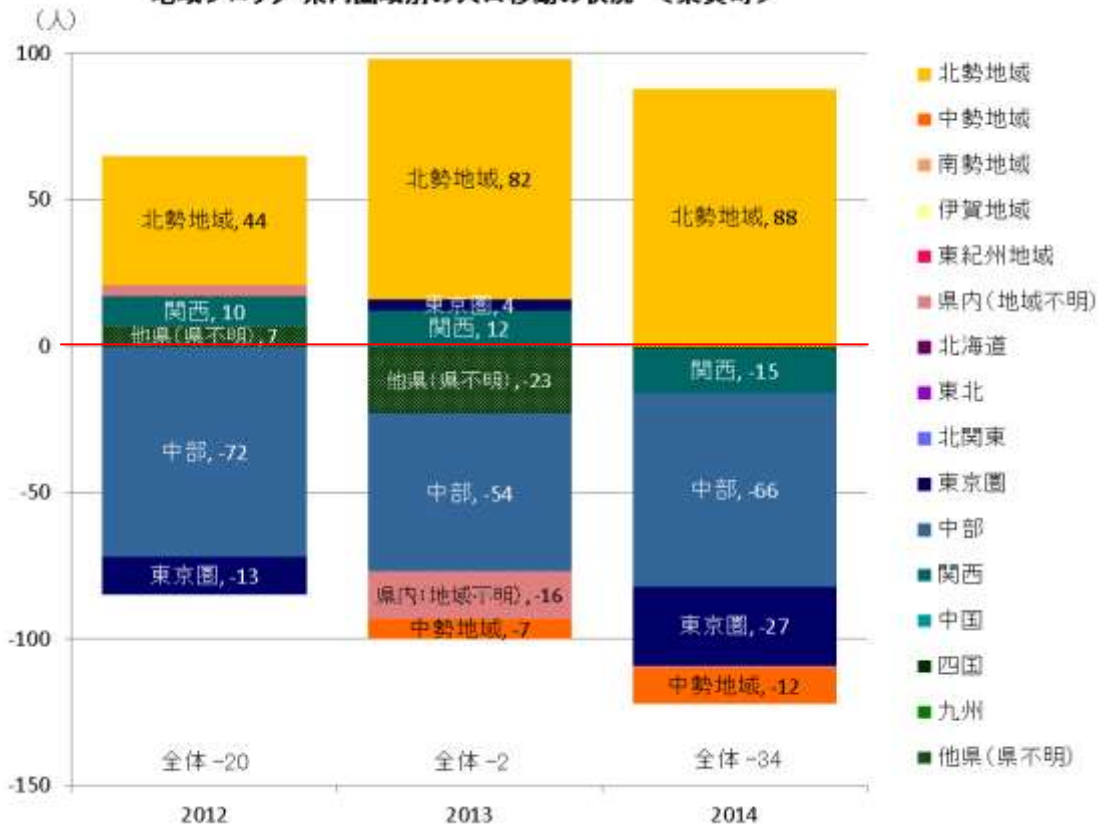
地域ブロック・県内圏域別の人口移動の状況 <伊賀市>



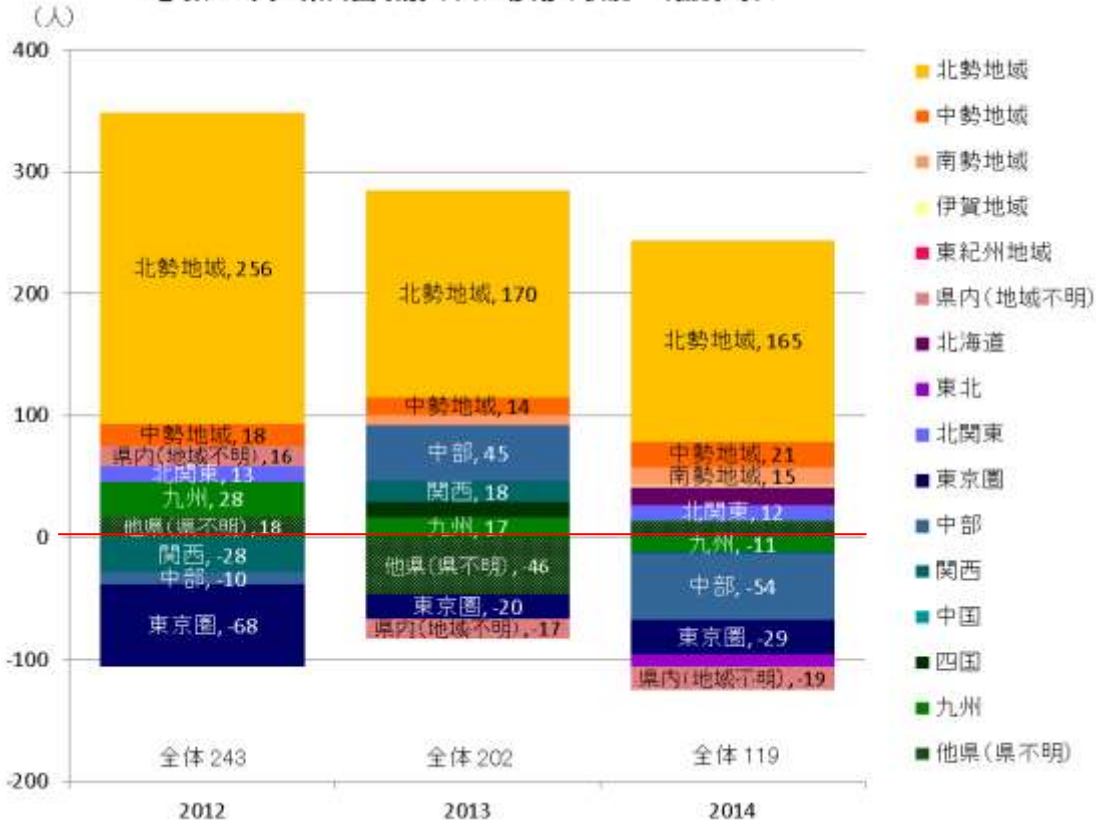
地域ブロック・県内圏域別の人口移動の状況 <木曾岬町>



地域ブロック・県内圏域別の人口移動の状況 <東員町>



地域ブロック・県内圏域別の人口移動の状況 <菟野町>



地域ブロック・県内圏域別の人口移動の状況 <朝日町>



地域ブロック・県内圏域別の人口移動の状況 <川越町>



地域ブロック・県内圏域別の人口移動の状況 <多気町>



地域ブロック・県内圏域別の人口移動の状況 <明和町>



地域ブロック・県内圏域別の人口移動の状況 <大台町>



地域ブロック・県内圏域別の人口移動の状況 <玉城町>



地域ブロック・県内圏域別の人口移動の状況 <度会町>



地域ブロック・県内圏域別の人口移動の状況 <大紀町>



地域ブロック・県内圏域別の人口移動の状況 <南伊勢町>



地域ブロック・県内圏域別の人口移動の状況 <紀北町>



地域ブロック・県内圏域別の人口移動の状況 <御浜町>



地域ブロック・県内圏域別の人口移動の状況 <紀宝町>



- 東北/青森, 岩手, 宮城, 秋田, 山形, 福島
- 北関東/茨城, 栃木, 群馬
- 東京圏/埼玉, 千葉, 東京, 神奈川
- 中部/新潟, 富山, 石川, 福井, 山梨, 長野, 岐阜, 静岡, 愛知
- 関西/三重, 滋賀, 京都, 大阪, 兵庫, 奈良, 和歌山
- 中国/鳥取, 島根, 岡山, 広島, 山口
- 四国/徳島, 香川, 愛媛, 高知
- 九州/福岡, 佐賀, 長崎, 熊本, 大分, 宮崎, 鹿児島, 沖縄

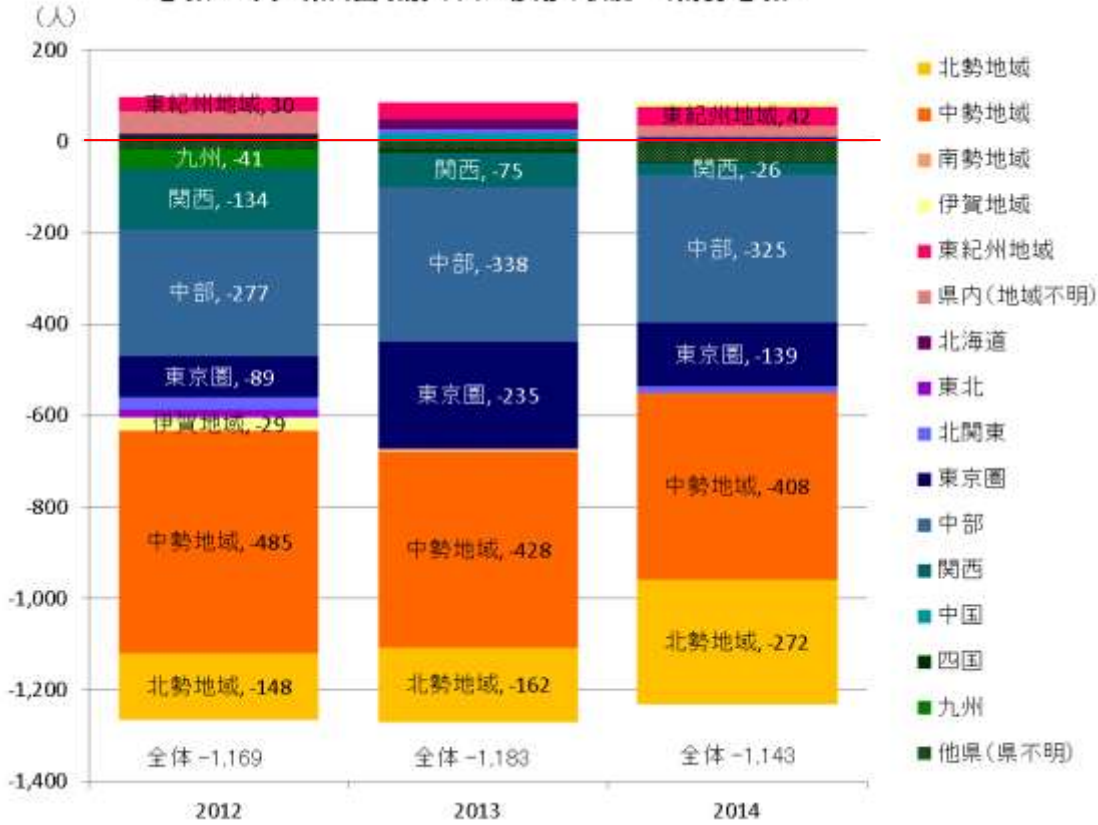
14. 5地域及び2地域別地域ブロック・県内圏域別の人口移動の状況

○5地域別(北勢、中勢、南勢、伊賀、東紀州)及び2地域別(北中部、南部)における2012年から2014年の人口移動について、地域ブロック・県内圏域別に見たのが次のグラフです。

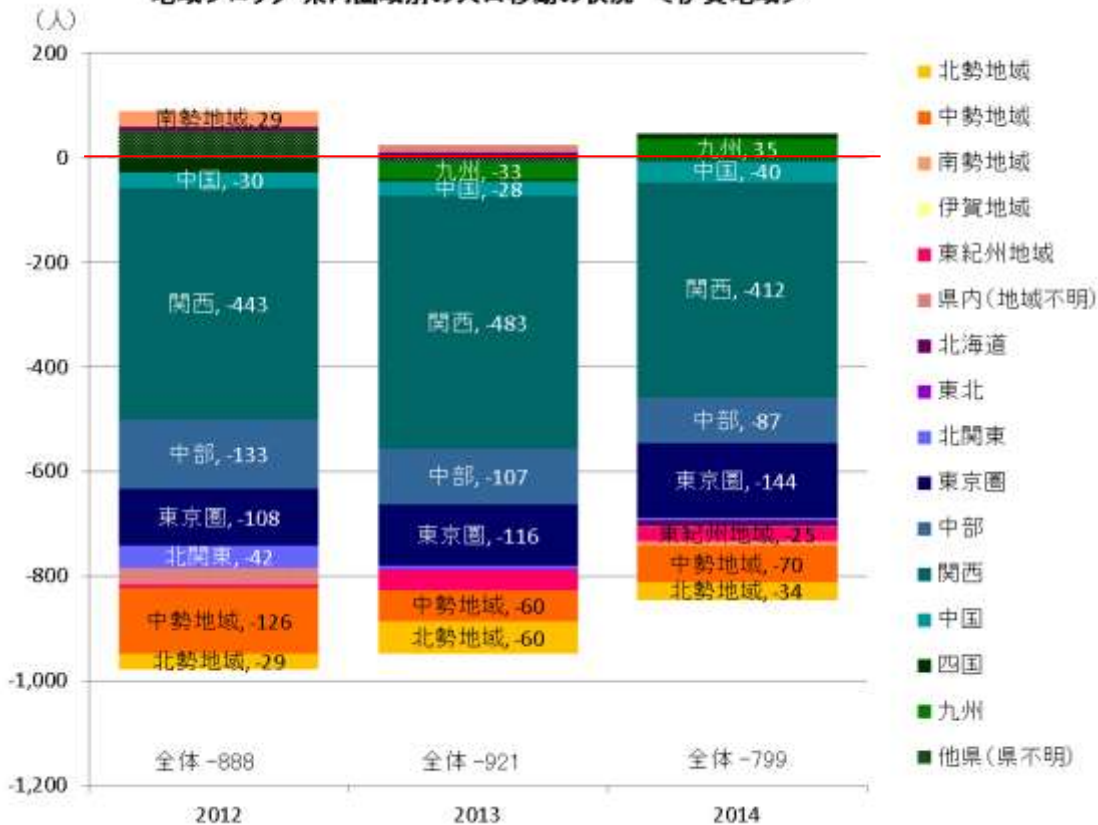
【図表 14-1】(住民基本台帳人口移動報告) 5地域別



地域ブロック・県内圏域別の人口移動の状況 <南勢地域>



地域ブロック・県内圏域別の人口移動の状況 <伊賀地域>

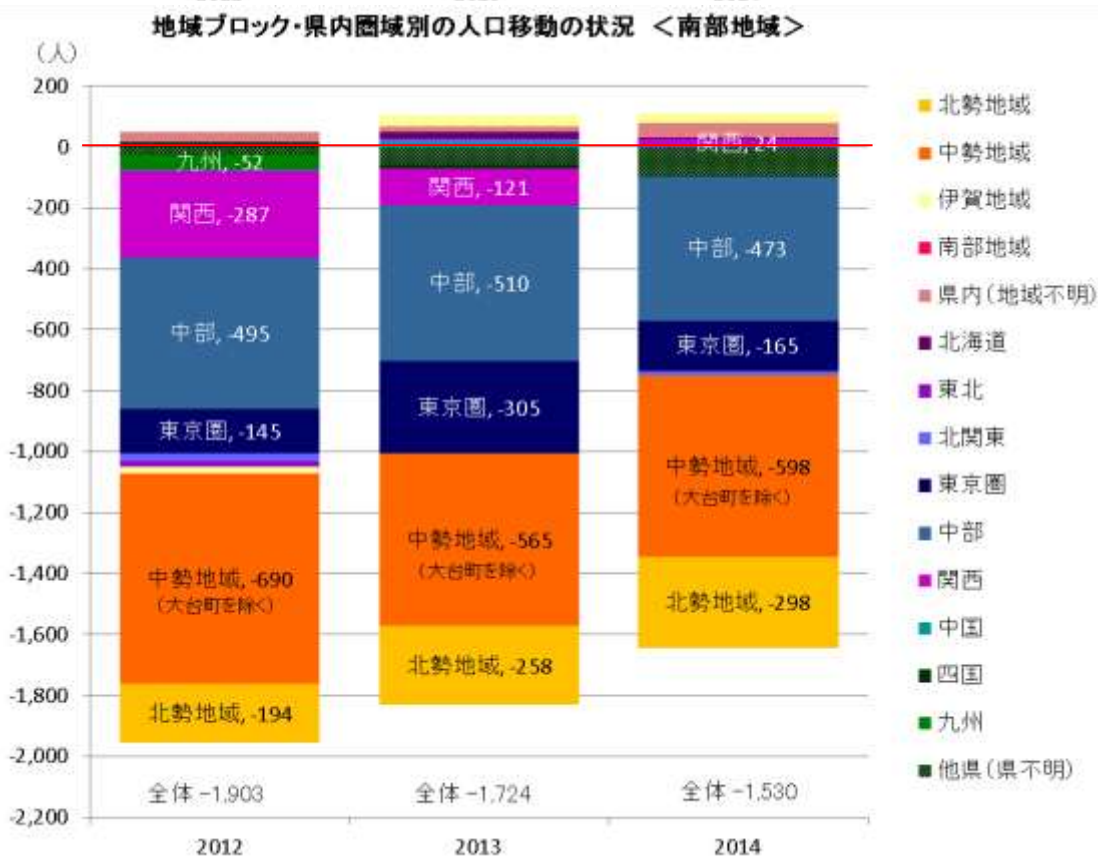


地域ブロック・県内圏域別の人口移動の状況 <東紀州地域>



- ・北勢地域/四日市市、桑名市、鈴鹿市、亀山市、いなべ市、木曾岬町、東員町、菰野町、朝日町、川越町
- ・中勢地域/津市、松阪市、多気町、明和町、大台町
- ・南勢地域/伊勢市、鳥羽市、志摩市、玉城町、度会町、大紀町、南伊勢町
- ・伊賀地域/名張市、伊賀市
- ・東紀州地域/尾鷲市、熊野市、紀北町、御浜町、紀宝町

【図表 14-2】(住民基本台帳人口移動報告) 2地域別



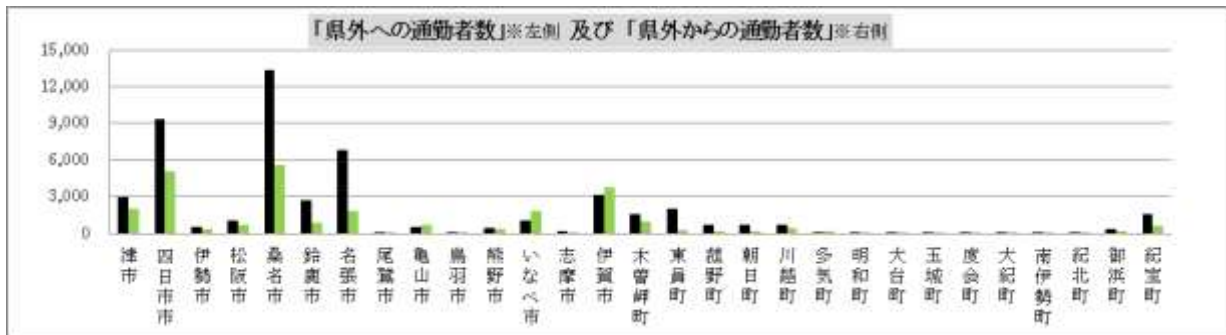
- ・北中部地域/津市、四日市市、松阪市、桑名市、鈴鹿市、名張市、亀山市、いなべ市、伊賀市、木曾岬町、東員町、菰野町、朝日町、川越町、多気町、明和町
- ・南部地域/伊勢市、尾鷲市、鳥羽市、熊野市、志摩市、大台町、玉城町、度会町、大紀町、南伊勢町、紀北町、御浜町、紀宝町

15. 通勤者からみる県内市町間の関係

○2005年から2010年の5年間における県内各市町及び県外への通勤者数等をみたのが次のグラフ・関係図です。

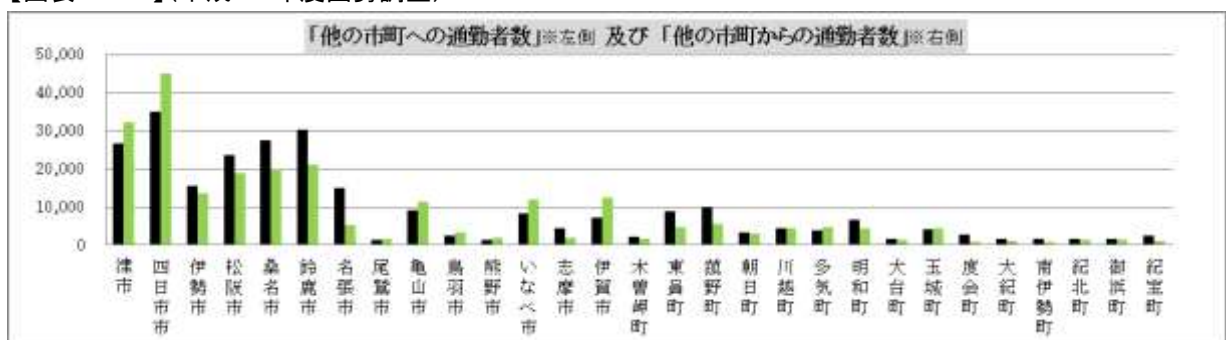
(1) 県外との関係について

【図表 15-1】(平成 22 年度国勢調査)

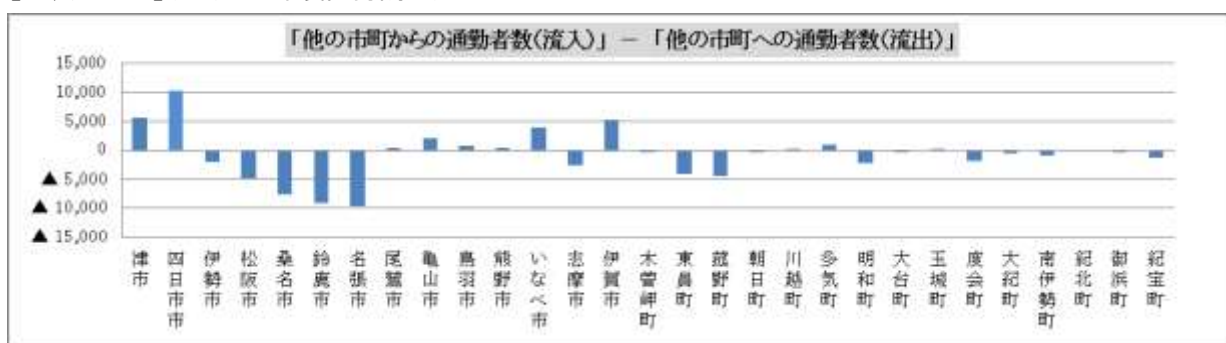


(2) 他の市町との関係について

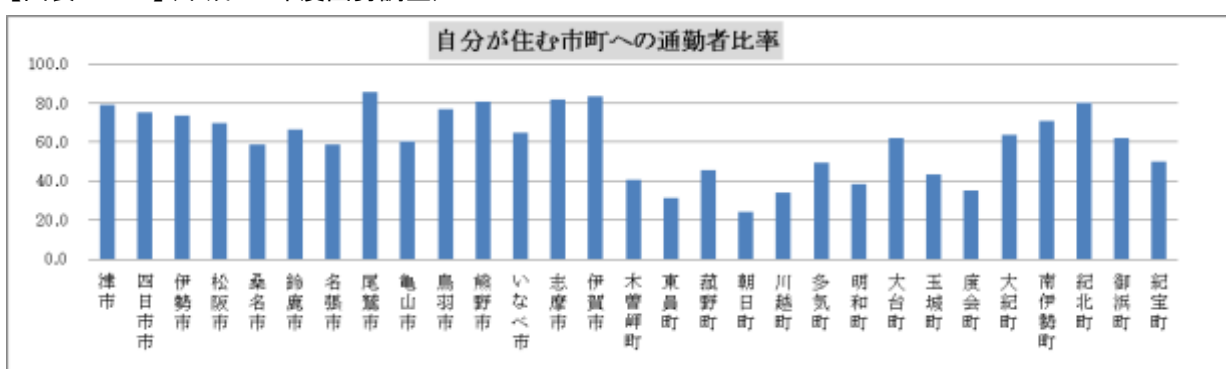
【図表 15-2】(平成 22 年度国勢調査)



【図表 15-3】(平成 22 年度国勢調査)



【図表 15-4】(平成 22 年度国勢調査)



【図表 15-5】(平成 22 年度国勢調査)

常住市町による通勤市町別15歳以上就業者数 (平成22年国勢調査—従業地・通学地による人口・産業等集計)

*1) 従業地「不詳」を含む。

*2) 就業者数に対する割合

	当地に 常住する 就業者数 *1	自市 町	県内 他市 町	他県	昼夜 間人口 比率(%)	自市 町就 業割 合(%)	主な通勤先(県内)									主な通勤先(県外)								
							1			2			3			1			2			3		
							市町	通勤 者数	割合 *2	市町	通勤 者数	割合 *2	市町	通勤 者数	割合 *2	都道府 県	通勤 者数	割合 *2	都道府 県	通勤 者数	割合 *2	都道府 県	通勤 者数	割合 *2
四日市市	152,851	108,464	25,753	9,347	103.5	75.6	鈴鹿市	6,606	4.6	桑名市	4,723	3.3	菟野町	3,566	2.5	愛知県	8,607	6.0	岐阜県	195	0.1	大阪府	114	0.1
桑名市	69,383	39,596	14,332	13,329	92.9	58.9	四日市市	5,436	8.1	いなべ市	3,238	4.8	東員町	1,722	2.6	愛知県	12,480	18.6	岐阜県	559	0.8	東京都	73	0.1
鈴鹿市	96,396	60,000	27,771	2,709	94.8	66.3	四日市市	14,090	15.6	津市	6,048	6.7	亀山市	5,270	5.8	愛知県	2,334	2.6	大阪府	64	0.1	岐阜県	56	0.1
亀山市	25,261	14,258	8,714	542	102.1	60.6	鈴鹿市	4,516	19.2	津市	1,825	7.8	四日市市	1,710	7.3	愛知県	362	1.5	滋賀県	71	0.3	大阪府	34	0.1
いなべ市	23,809	15,091	7,198	1,032	106.2	64.7	桑名市	2,623	11.2	四日市市	2,007	8.6	東員町	1,349	5.8	愛知県	898	3.9	岐阜県	101	0.4	大阪府	11	0.0
木曾岬町	3,777	1,526	579	1,625	88.5	40.9	桑名市	372	10.0	四日市市	99	2.7	東員町	27	0.7	愛知県	1,606	43.1	岐阜県	13	0.3	東京都	3	0.1
東員町	13,011	3,996	6,790	1,997	80.0	31.3	桑名市	2,990	23.4	いなべ市	1,886	14.8	四日市市	1,264	9.9	愛知県	1,865	14.6	岐阜県	77	0.6	東京都	16	0.1
菟野町	19,453	8,537	9,310	753	85.6	45.9	四日市市	5,954	32.0	いなべ市	1,497	8.0	桑名市	586	3.2	愛知県	686	3.7	岐阜県	23	0.1	大阪府	14	0.1
朝日町	4,436	1,058	2,531	745	93.6	24.4	四日市市	1,072	24.7	桑名市	814	18.8	川越町	255	5.9	愛知県	699	16.1	岐阜県	16	0.4	東京都	6	0.1
川越町	7,033	2,299	3,748	728	102.0	33.9	四日市市	2,021	29.8	桑名市	937	13.8	朝日町	337	5.0	愛知県	698	10.3	岐阜県	21	0.3	東京都	4	0.1
津市	134,191	103,273	23,712	2,972	102.9	79.5	鈴鹿市	6,685	5.1	松阪市	5,666	4.4	四日市市	4,635	3.6	愛知県	2,275	1.8	大阪府	236	0.2	奈良県	93	0.1
松阪市	81,146	54,612	22,618	1,095	96.2	69.7	津市	12,365	15.8	多気町	2,563	3.3	伊勢市	2,145	2.7	愛知県	654	0.8	大阪府	222	0.3	奈良県	72	0.1
多気町	7,879	3,816	3,795	57	106.8	49.8	松阪市	2,157	28.1	津市	498	6.5	伊勢市	339	4.4	愛知県	25	0.3	大阪府	20	0.3	奈良県	5	0.1
明和町	11,012	4,154	6,563	85	86.3	38.5	松阪市	2,423	22.4	伊勢市	2,042	18.9	津市	921	8.5	愛知県	61	0.6	大阪府	14	0.1	東京都	5	0.0
大台町	4,651	2,886	1,705	31	94.3	62.4	松阪市	668	14.5	多気町	273	5.9	大紀町	264	5.7	愛知県	22	0.5	岐阜県	2	0.0	大阪府	2	0.0
伊勢市	61,635	44,214	15,151	510	99.8	73.8	松阪市	4,076	6.8	津市	2,771	4.6	玉城町	2,142	3.6	愛知県	269	0.4	大阪府	86	0.1	東京都	31	0.1
鳥羽市	10,866	8,123	2,414	44	104.0	76.8	伊勢市	1,540	14.6	志摩市	346	3.3	松阪市	153	1.4	愛知県	30	0.3	東京都	3	0.0	京都府	2	0.0
志摩市	25,374	20,457	4,212	241	93.1	82.1	伊勢市	1,838	7.4	鳥羽市	1,211	4.9	南伊勢町	258	1.0	愛知県	84	0.3	大阪府	31	0.1	東京都	24	0.1
玉城町	7,778	3,260	4,214	59	99.2	43.3	伊勢市	1,869	24.8	松阪市	845	11.2	津市	402	5.3	愛知県	34	0.5	大阪府	16	0.2	静岡県	3	0.0
度会町	4,282	1,492	2,705	25	75.8	35.3	伊勢市	1,304	30.9	松阪市	370	8.8	玉城町	355	8.4	愛知県	12	0.3	大阪府	3	0.1	兵庫県	3	0.1
南伊勢町	6,132	4,297	1,696	81	91.8	70.7	伊勢市	629	10.4	志摩市	486	8.0	玉城町	101	1.7	愛知県	23	0.4	静岡県	16	0.3	大阪府	8	0.1
大紀町	4,283	2,720	1,541	10	91.8	63.7	大台町	432	10.1	松阪市	381	8.9	紀北町	216	5.1	愛知県	3	0.1	大阪府	3	0.1	滋賀県	1	0.0
伊賀市	47,610	38,093	4,201	3,134	104.2	83.9	名張市	2,647	5.8	津市	779	1.7	亀山市	297	0.7	滋賀県	991	2.2	大阪府	972	2.1	奈良県	814	1.8
名張市	38,130	21,743	8,305	6,861	86.1	58.9	伊賀市	7,250	19.6	津市	571	1.5	松阪市	122	0.3	大阪府	4,298	11.6	奈良県	2,043	5.5	京都府	130	0.4
尾鷲市	8,900	7,526	1,148	85	102.8	85.9	紀北町	890	10.2	熊野市	120	1.4	大紀町	29	0.3	愛知県	32	0.4	和歌山県	10	0.1	静岡県	9	0.1
熊野市	8,015	6,429	1,052	447	104.2	81.1	御浜町	573	7.2	尾鷲市	215	2.7	紀宝町	210	2.6	和歌山県	309	3.9	奈良県	113	1.4	愛知県	10	0.1
紀北町	8,227	6,503	1,527	70	96.6	80.3	尾鷲市	1,055	13.0	大紀町	214	2.6	大台町	62	0.8	愛知県	22	0.3	宮城県	15	0.2	兵庫県	6	0.1
御浜町	4,439	2,748	1,243	415	95.2	62.4	熊野市	878	19.9	紀宝町	308	7.0	尾鷲市	48	1.1	和歌山県	398	9.0	奈良県	15	0.3	岐阜県	2	0.0
紀宝町	5,137	2,511	892	1,595	85.4	50.2	御浜町	435	8.7	熊野市	419	8.4	尾鷲市	30	0.6	和歌山県	1,578	31.6	奈良県	10	0.2	大阪府	4	0.1

【図表 15-6】(平成 22 年度国勢調査)

(表示内容)

「県内市町間の通勤者比率」及び「県外への通勤者比率」が10%以上のものを図示

※矢印が太いほど、通勤者比率が高い。

※「10～20%」、「20～30%」、「30%以上」の3段階で、矢印の色が濃いほど通勤者比率が高い。

