

平成 2 1 年 度（平成 22 年 3 月 31 日現在）

# 三重県の水道概況

三重県環境森林部水質改善室

# はじめに

水道は、健康で快適な日常生活をはじめ各種の産業活動の発展や都市機能を維持するために欠かすことのできない社会基盤施設として、重要な役割を担っています。

本県の水道は、水道事業者をはじめ関係者各位のたゆまぬ努力のもと、平成21年度末時点で99.4%と、大変高い普及率を達成しています。

一方で、山間地域を中心に水道の未普及地域も存在し、県内でも1万1千人あまりの方々が水道の恩恵に浴していません。

また、人口減少や節水型家電機器の普及に起因する水需要の低迷とそれに伴う水道事業の経営悪化や、老朽化した施設の更新、施設の耐震化や技術者の高齢化等の問題に直面しており、水道事業を取り巻く環境は大変厳しい時代を迎えようとしています。

こうした中、平成20年7月に「水道ビジョン」(厚生労働省)が改訂され、水道事業の運営基盤強化や災害対策の充実などの重点取組項目が示されるとともに、各水道事業者においても、それぞれの事業の現況分析・評価を行った上で将来目標を設定し、その実現に向けた具体的な施策を位置付けた「地域水道ビジョン」の策定が推奨されているところです。

また、簡易水道等施設整備費国庫補助制度の大幅な見直しが行われ、平成19年度以降、簡易水道事業は原則として他の水道事業との統合を前提として補助採択されるようになっており、県内の水道事業のあり方も大きく変わることが予想されます。

三重県としましても、県内の水道事業が将来にわたり安心・安全な水を安定して供給していくことができるよう、水道事業者や県民の皆様と協力しながら、水道事業を取り巻く諸課題に積極的に取り組んでいきたいと考えておりますので、関係する皆様の一層のご支援、ご協力をお願いします。

このたび、水道事業者並びに関係者各位のご協力により「平成21年度三重県の水道概況」を作成しました。ご協力をいただきました皆様に厚く御礼申し上げますとともに、本書が水道事業推進の一助となれば幸いに存じます。

平成23年3月

三重県環境森林部水質改善室長  
渡辺 将隆

# 凡 例

## 1. 集録の範囲

本書は、厚生労働省所管の「平成21年度水道統計調査」を基礎とし、一部をその他の資料をもとに補充作成したものである。

## 2. 調査対象

平成22年3月31日までに認可を受けた水道事業、水道用水供給事業及び確認を受けた専用水道、飲料水供給施設。

## 3. 水道の区分

項目		定義	経営・管理主体	実施の手続
水道事業	上水道事業	一般の需要に応じて水を供給する事業で給水人口5,001人以上のもの	原則として 市町村	厚生労働大臣の認可が必要（給水人口が5万人を超え、かつ特定水源水道事業を除く事業については、都道府県知事に委任。）
	簡易水道事業	一般の需要に応じて水を供給する事業で給水人口5,000人以下のもの		
水道用水供給事業		水道事業に対して水道用水を供給する事業	原則として地方公共団体（都道府県、一部事務組合）	厚生労働大臣の認可が必要（1日最大給水量が25,000m <sup>3</sup> 以下の事業は都道府県知事に委任）
専用水道		生活の用に供する水量が20m <sup>3</sup> /日を超える、又は101人以上の人に居住に必要な水を供給する自家用水道等	設置者	厚生労働大臣又は都道府県知事の確認が必要
簡易専用水道		受水槽以下の水道であり水道事業から供給される水のみを水源とし、その受水槽の有効容量が10m <sup>3</sup> を超える水道	設置者	

飲料水供給施設	50人以上100人以下を給水人口としての飲用に供する水を供給する施設
---------	------------------------------------

## 4. 調査対象期間

年間の実績値については、平成21年度（平成21年4月1日～平成22年3月31日）の実績とし、その他の項目については平成22年3月31日現在のものとした。

## 5. 調査方法

県から各市町、水道用水供給事業者に調査を依頼し、それぞれからの報告に基づき県で精査集計した。

## 用語の定義

1. 普及率 = 現在給水人口 ÷ 行政区域内人口 × 100 (%)

2. 浄水施設の種別

「急」: 急速ろ過、「緩」: 緩速ろ過、「除マン」: 鉄、マンガンの除去施設。

「消毒のみ」: 消毒施設のみで、ろ過機能等を備えないもの。数字は給水量の割合 (%) を示す。

3. 給水実績

(1) 浄水量: 消毒のみ浄水量 + 緩速ろ過のみ浄水量 + 急速ろ過浄水量

(2) 給水量: 有効水量 + 無効水量

(3) 有効水量: 有収水量 + 無収水量

(4) 有収水量: 料金徴収の対象となった水量

(5) 無収水量: 管洗浄用、メータ不感水量等、公衆便所用及び消防用水の料金徴収しないもの

(6) 無効水量: 漏水等

(7) 各比率

稼働率 = 1日最大給水量 (分水量含む) ÷ 施設能力 × 100 (%)

負荷率 = 1日平均給水量 (分水量含む) ÷ 1日最大給水量 × 100 (%)

有効率 = (年間有効水量 + 年間有効分水量) ÷ (年間給水量 + 年間分水量) × 100 (%)

有収率 = (年間有収水量 + 年間有収分水量) ÷ (年間給水量 + 年間分水量) × 100 (%)

利用率 = (年間給水量 + 年間分水量) ÷ 年間取水量 × 100 (%)

4. 供給単価、給水原価

供給単価 (円 / m<sup>3</sup>) = 給水収益 ÷ 年間有収水量

給水原価 (円 / m<sup>3</sup>) = (総費用 - 受託工事費) ÷ 年間有収水量 (= 歳出 ÷ 年間有収水量)

5. 専用水道施設

(1) 所在地

当該専用水道が、上水道の給水区域である場合は「上水道」

当該専用水道が、簡易水道の給水区域である場合は「簡易水道」

当該専用水道が、上記いずれにも該当しない場合は「なし」

(2) 原水の種別

「表」: 表流水、「湖」: 湖水、「伏」: 伏流水、「浅」: 浅井戸、「深」: 深井戸、

「受」: 他水道事業からの受水、「併」: 受水と自己水源の併用

(3) 施設の専用兼用の別

浄水施設が飲用のみの専用施設であるものは「専」

原水をそのまま工場用及び飲用に供給するものは「原兼」

工場用一括して浄化したものを飲用に供給するものは「浄兼」

# 目 次

はじめに

凡例

用語の定義

## 水道の普及状況

1. 給水人口及び普及率の推移 .....	1
2. 水道種別給水人口の推移 .....	3
3. 水道種別給水人口 .....	4
4. 市町別の普及率 .....	5

## 水道施設及び使用水量の概況

平成21年度における概況 .....	6
1. 水道事業（施設）数の推移（上水道・簡易水道） .....	7
2. 水源別取水量（上水道・簡易水道）の状況 .....	8
(1) 上水道の水源別取水量内訳 .....	9
(2) 簡易水道の水源別取水量内訳 .....	9
3. 三重県内における石綿セメント管残存状況 .....	10
4. 実績1人1日給水量推移表 .....	11
5. 上水道における有効率・有収率の現状 .....	12
6. 上水道における有収水量の用途別内訳 .....	12
7. 水道用水供給事業 .....	13
8. 上水道料金及び料金体系（家庭用） .....	15

市町別水道普及表 .....	16
----------------	----

## 事業別等個表

上水道事業（基本計画） .....	18
上水道事業（現況及び実績表） .....	22
簡易水道事業（基本計画等） .....	34
簡易水道事業（現況及び実績） .....	37
専用水道施設 .....	52

## 水道の普及状況

給水人口及び普及率の推移

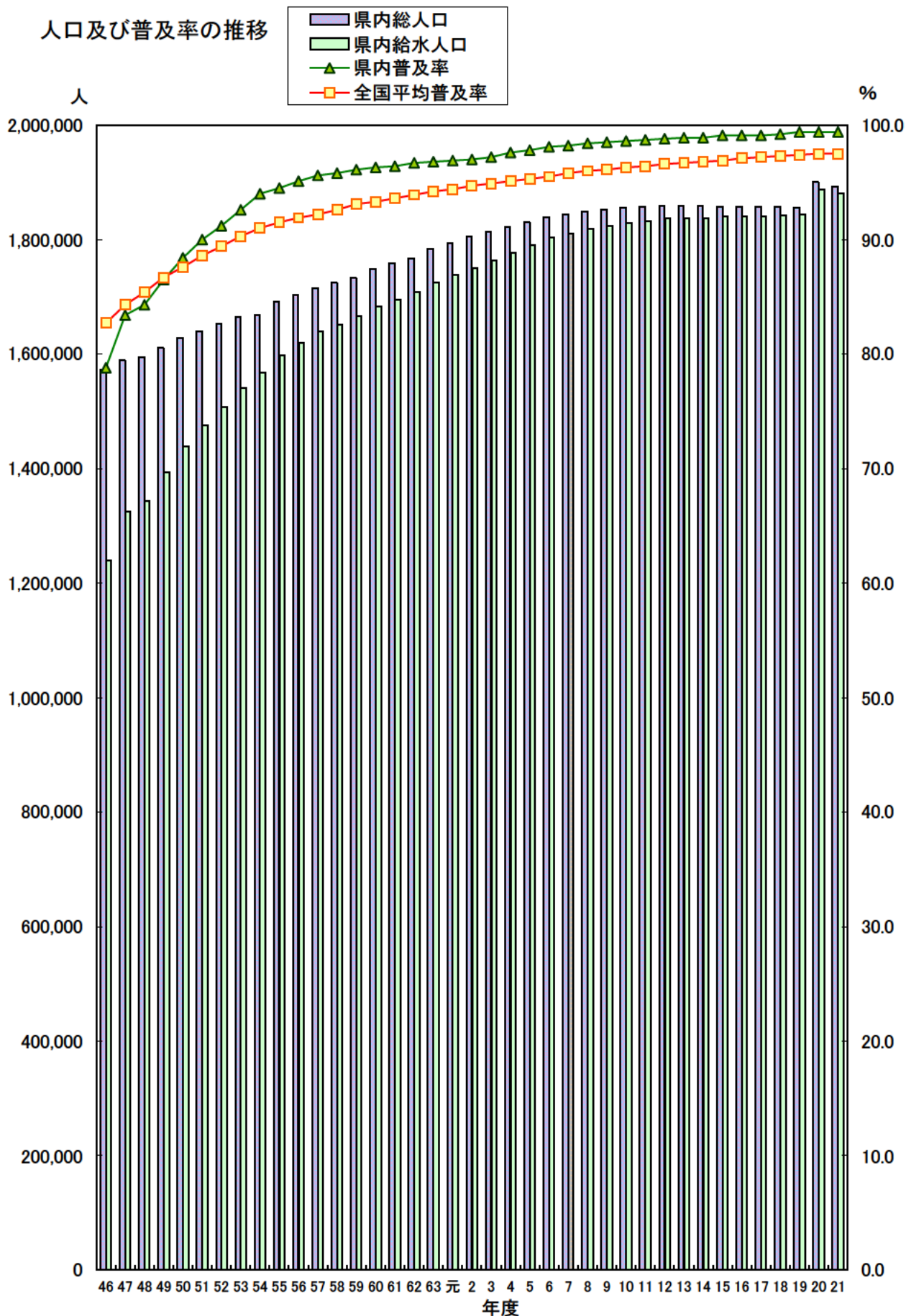
年度	三重県 総人口(人)	給水人口(人)				三重県 普及率(%)	全国平均 普及率(%)
		給水人口	上水道	簡易水道	専用水道		
46	1,572,353	1,239,628	900,019	313,933	25,676	78.8	82.7
47	1,588,877	1,325,659	963,284	320,179	42,196	83.4	84.3
48	1,594,111	1,343,793	1,027,983	303,225	12,585	84.3	85.4
49	1,610,575	1,392,883	1,063,398	313,184	16,301	86.5	86.7
50	1,627,418	1,438,468	1,114,351	308,956	15,161	88.4	87.6
51	1,640,314	1,476,596	1,161,859	297,858	16,879	90.0	88.6
52	1,653,199	1,508,331	1,201,717	289,751	16,863	91.2	89.4
53	1,664,695	1,540,762	1,240,586	284,120	16,056	92.6	90.3
54	1,667,783	1,567,252	1,262,558	288,175	16,519	94.0	91.0
55	1,691,904	1,598,640	1,295,552	285,740	17,348	94.5	91.5
56	1,703,334	1,619,415	1,318,774	281,990	18,651	95.1	91.9
57	1,715,395	1,639,609	1,351,300	268,489	19,820	95.6	92.2
58	1,724,256	1,652,114	1,381,835	250,587	19,692	95.8	92.6
59	1,732,850	1,665,956	1,403,150	241,436	21,370	96.1	93.1
60	1,748,146	1,683,289	1,418,736	242,649	21,904	96.3	93.3
61	1,758,722	1,694,907	1,429,741	242,528	22,638	96.4	93.6
62	1,767,069	1,709,216	1,466,221	230,810	12,185	96.7	93.9
63	1,782,881	1,725,076	1,484,190	230,504	10,382	96.8	94.2
元	1,794,193	1,738,654	1,522,862	205,885	9,907	96.9	94.4
2	1,804,845	1,751,099	1,551,714	190,987	8,398	97.0	94.7
3	1,814,296	1,764,271	1,574,418	181,374	8,479	97.2	94.9
4	1,821,533	1,777,273	1,589,808	177,314	10,151	97.6	95.1
5	1,829,721	1,790,292	1,622,619	159,600	8,073	97.8	95.3
6	1,839,003	1,803,182	1,642,228	152,793	8,161	98.1	95.5
7	1,843,869	1,810,528	1,653,716	148,421	8,391	98.2	95.8
8	1,849,043	1,819,424	1,665,867	144,853	8,704	98.4	96.0
9	1,852,854	1,824,459	1,672,380	143,508	8,571	98.5	96.1
10	1,855,860	1,829,719	1,692,363	128,674	8,682	98.6	96.3
11	1,857,376	1,832,970	1,700,050	124,101	8,819	98.7	96.4
12	1,859,306	1,836,947	1,703,608	124,729	8,610	98.8	96.6
13	1,858,120	1,836,797	1,713,564	114,619	8,614	98.9	96.7
14	1,858,114	1,837,980	1,716,280	112,343	9,357	98.9	96.8
15	1,857,773	1,840,312	1,722,975	108,309	9,028	99.1	96.9
16	1,858,026	1,841,286	1,723,142	105,733	12,411	99.1	97.1
17	1,857,456	1,841,373	1,724,637	105,683	11,053	99.1	97.2
18	1,857,210	1,842,484	1,725,254	102,877	14,353	99.2	97.3
19	1,856,282	1,844,639	1,728,773	102,600	13,266	99.4	97.4
20	1,899,863	1,887,792	1,776,681	98,169	12,942	99.4	97.5
21	1,892,229	1,881,225	1,781,284	92,135	7,806	99.4	97.5

水道の種類：上水道・・・計画給水人口が、5,001人以上の水道。

簡易水道・・・計画給水人口が、101人以上の水道。

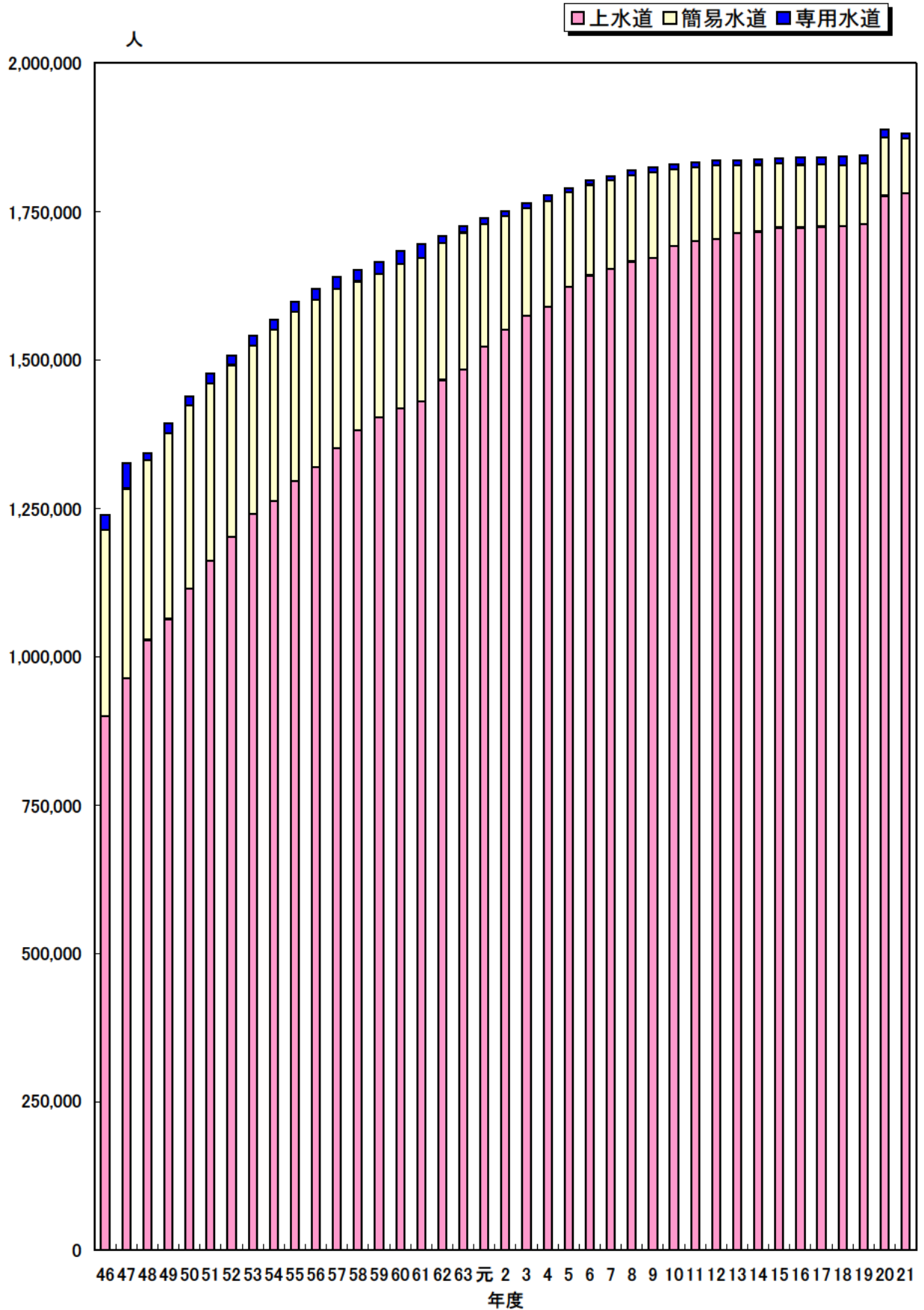
専用水道・・・寄宿舎や社宅等の特定の人を使用する水道で、生活用の水量が20m<sup>3</sup>以上または(常住)給水人口が101人以上のもの。但し、本統計では現在給水人口が100人以下であっても稼働中のものは計上しています。

人口及び普及率の推移

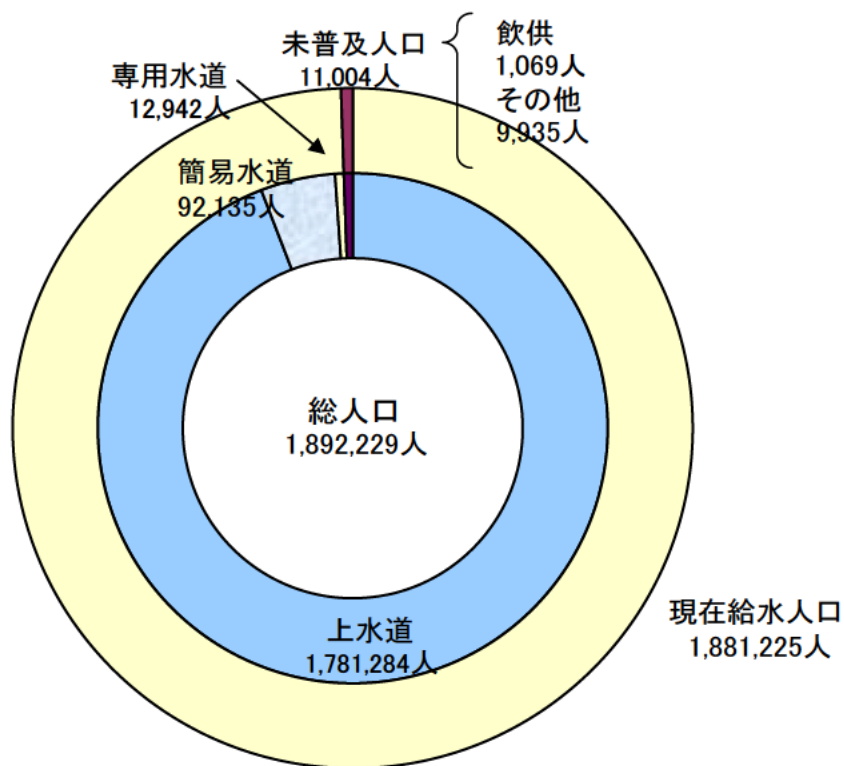




## 2. 水道種別給水人口の推移



### 3. 水道種別給水人口(人)



□上水道 □簡易水道 □専用水道 □飲料水供給施設 ■その他

	事業数	構成人口(人)	構成比(%)
上水道	31	1,781,284	94.1
簡易水道	119	92,135	4.9
専用水道	125	7,806	0.4
水道普及計	275	1,881,225	99.4
飲料水供給施設	22	1,069	0.1
その他		9,935	0.5
水道未普及計	22	11,004	0.6
合計	297	1,892,229	100.0

※専用水道のうち、60施設は自己水源のみである。

※専用水道の構成人口は65施設分のみで、残り65施設分は上水道の構成人口に含む。

市町別の普及率

(平成22年3月31日現在)

単位: %

市 町	普及率	市 町	普及率
桑名市	100.0	明和町	100.0
木曽岬町	100.0	大台町	98.8
いなべ市	99.9	伊勢市	99.5
東員町	99.6	玉城町	100.0
四日市市	99.9	南伊勢町	100.0
菰野町	97.9	度会町	99.9
朝日町	100.0	大紀町	98.1
川越町	100.0	鳥羽市	99.8
鈴鹿市	99.9	志摩市	98.6
亀山市	100.0	尾鷲市	99.9
津 市	99.5	紀北町	99.9
伊賀市	99.4	熊野市	96.5
名張市	98.9	御浜町	96.5
松阪市	99.0	紀宝町	92.0
多気町	96.6		
		県平均	99.4

## 水道施設及び使用水量の概況

## 平成 21 年度における概況

### 1 上水道事業

平成 21 年度末の事業数は 31 であり、うち 30 が稼働している。

全事業の計画給水人口は、1,882,148 人となっており、現在給水人口は 1,781,284 人で昨年より 4,603 人 (0.25%) 増加している。

年間給水量は、254,654 千 $m^3$ で、前年度より 4,475 千 $m^3$  (1.72%) 減少しており、実績 1 日最大給水量も 816,356 $m^3$ で、前年度より 21,741 $m^3$  (2.59%) 減少した。

給水収益は、36,940,722 千円で、前年度より 470,588 千円 (1.25%) 減少し、給水人口 1 人あたりの水道料金負担額は、年間 20,738 円となっている。

年間取水量は 261,808 千 $m^3$ で前年度より 2,779 千 $m^3$  (1.05%) 減少し、取水量に対するロス率は 2.7%、有収率は 87.0%である。年間有収水量を用途別に見ると、最も多いのは生活用の 175,410 千 $m^3$ で、次いで営業用の 34,286 千 $m^3$ となっている。

供給単価は 167 円 /  $m^3$ で、前年度より 2 円 /  $m^3$ 増となっている。

### 2 簡易水道事業

箇所数は 119 で、うち 119 が稼働している。現在給水人口は 92,135 人で前年度より 6,034 人 (6.14%) 減少し、年間給水量は 14,032 千 $m^3$ で前年度より 573 千 $m^3$  (3.9%) 減少した。

1 日平均 38,444 $m^3$ を給水しており、前年度より 1,568 $m^3$  (3.91%) の減少となった。

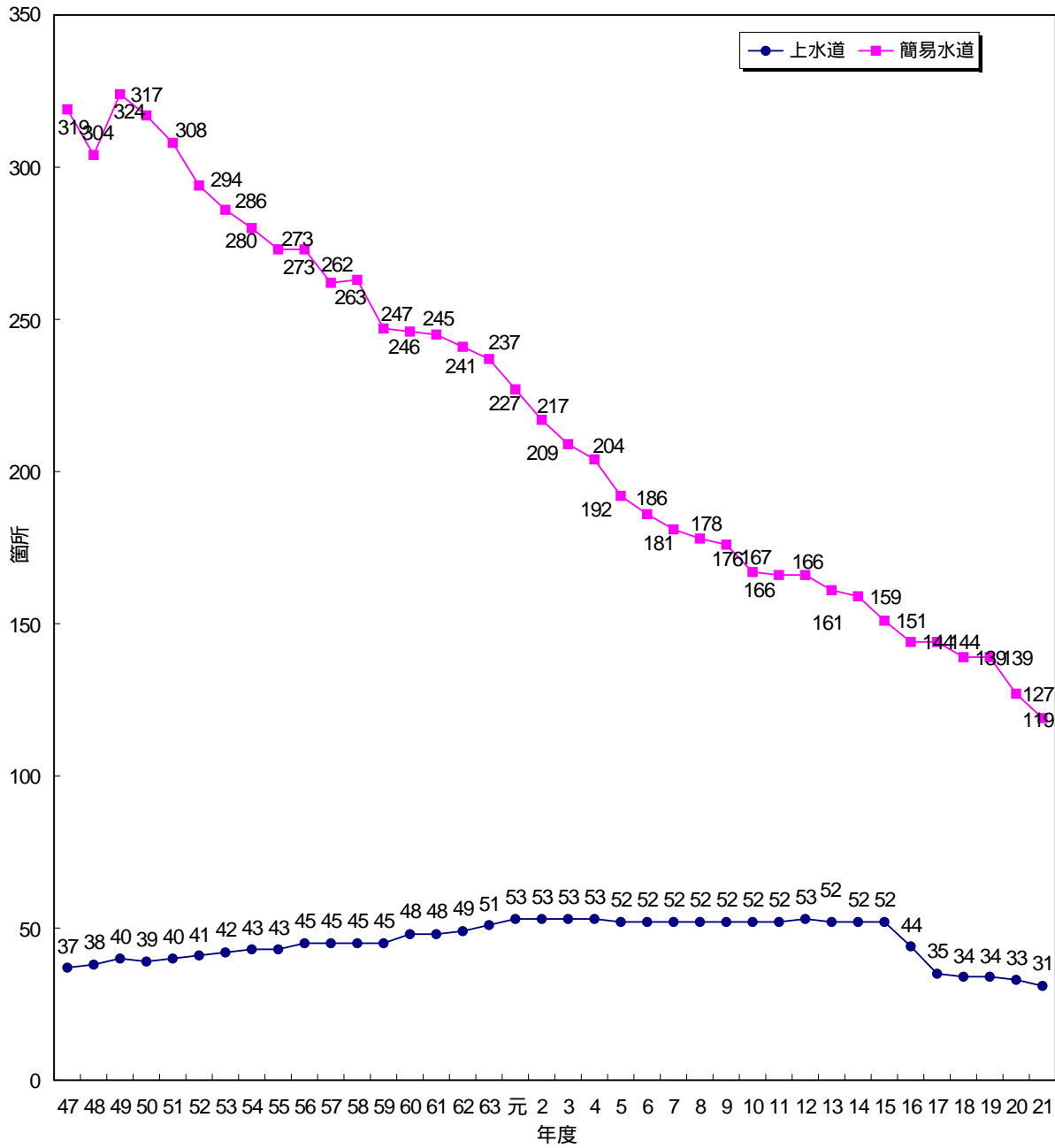
年間有収水量は 11,320 千 $m^3$ で前年度より 682 千 $m^3$  (5.68%) 減少し、有収率は 80.7%であった。

### 3 専用水道

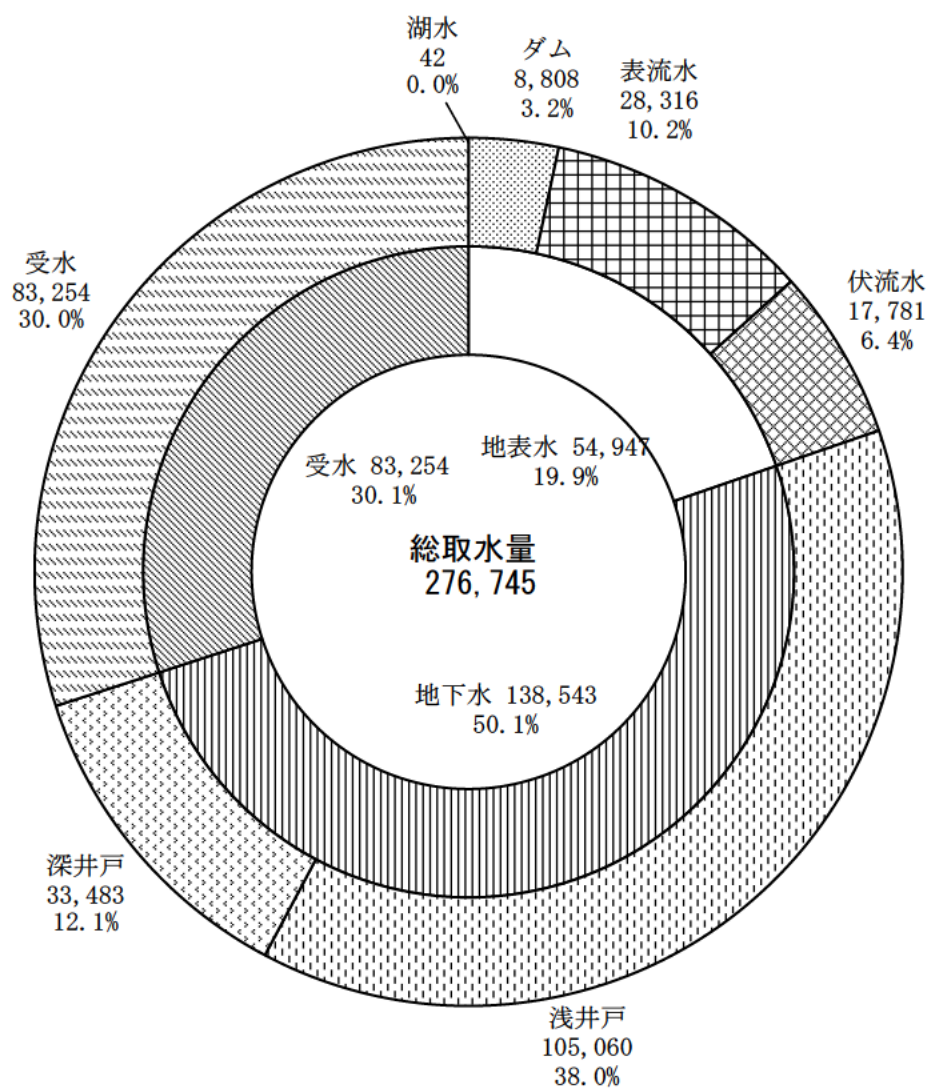
専用水道施設は 125 であり、現在給水人口は 18,611 人である。

125 施設のうち、水源が「自己水源のみ」のものが 60 施設で現在給水人口は 7,806 人、それ以外の「他の水道事業から給水を受けている」ものは 65 施設で現在給水人口は 10,805 人である。

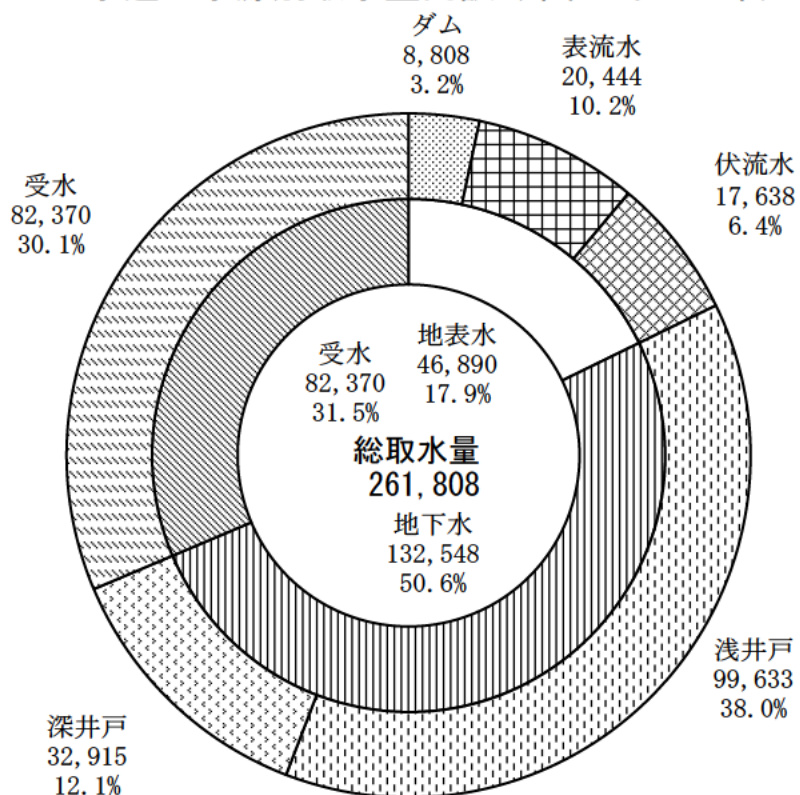
1. 水道事業(施設)数の推移(上水道・簡易水道)



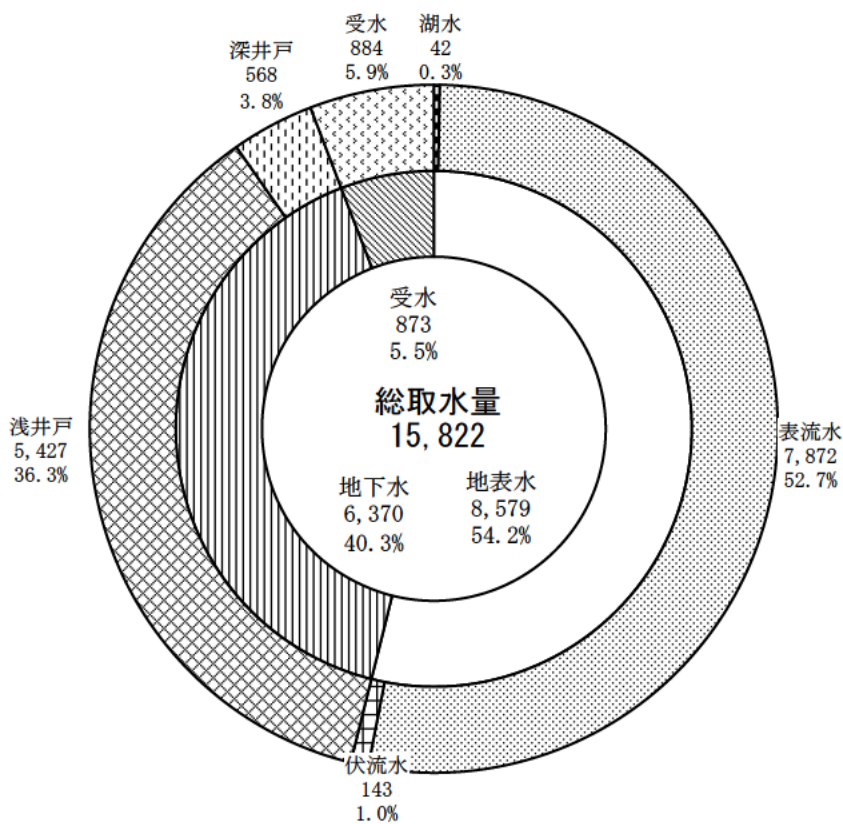
## 2. 水源別取水量(上水道+簡易水道)の状況 千m3/年



(1) 上水道の水源別取水量内訳 (単位: 千m<sup>3</sup>/年)



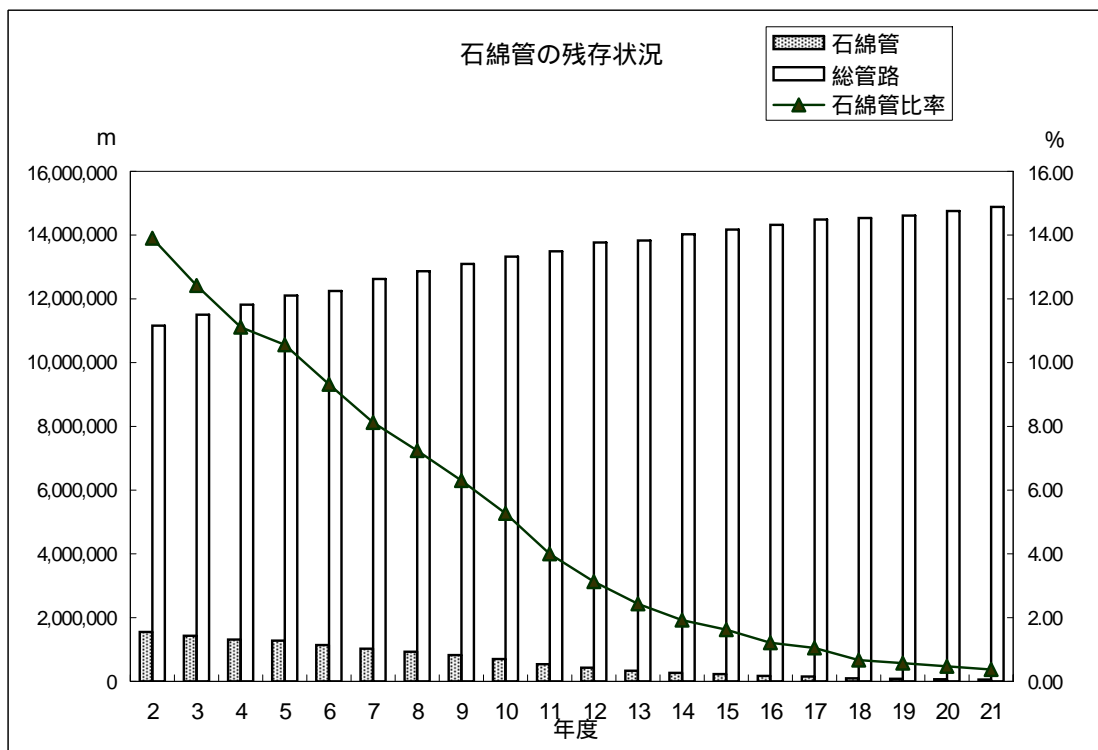
(2) 簡易水道の水源別取水量内訳 (単位: 千m<sup>3</sup>/年)



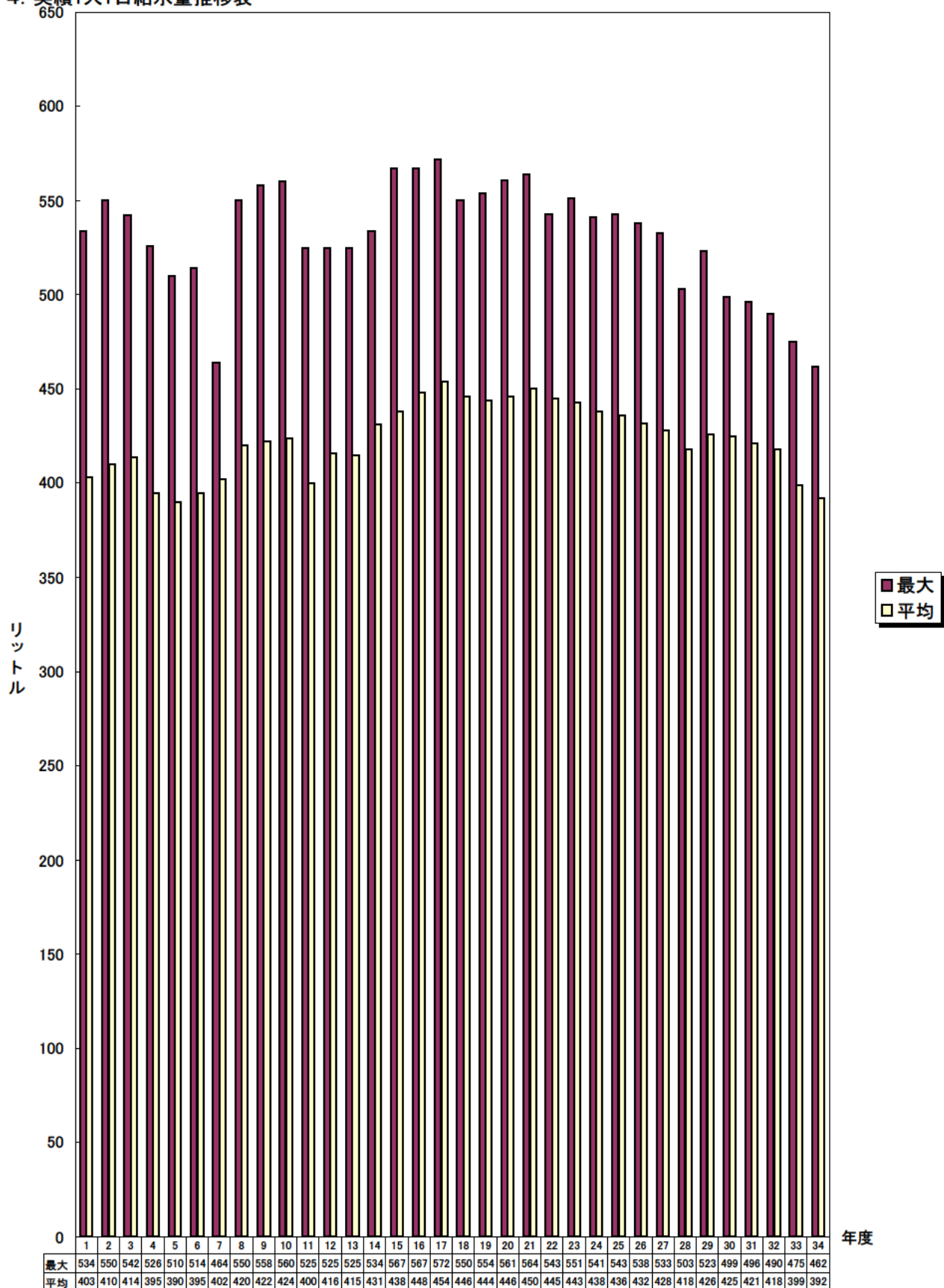


三重県内における石綿セメント管の残存状況(H21.3.31現在)

年次 (平成/年度)	上水道管路延長		簡易水道管路延長		合 計		石綿管比率 (%)
	石綿管	総管路	石綿管	総管路	石綿管	総管路	
2	1,332,913	9,313,863	218,148	1,847,763	1,551,061	11,161,626	13.90
3	1,253,794	9,626,795	174,883	1,874,815	1,428,677	11,501,610	12.42
4	1,172,118	9,883,707	141,120	1,933,570	1,313,238	11,817,277	11.11
5	1,145,050	10,355,771	132,829	1,746,839	1,277,879	12,102,610	10.56
6	1,012,185	10,465,158	129,787	1,783,808	1,141,972	12,248,966	9.32
7	909,118	10,869,069	115,890	1,754,804	1,025,008	12,623,873	8.12
8	826,206	11,057,093	104,988	1,810,866	931,194	12,867,959	7.24
9	735,610	11,252,548	89,327	1,844,607	824,937	13,097,155	6.30
10	626,537	11,552,505	75,988	1,773,345	702,525	13,325,850	5.27
11	483,245	11,720,323	56,488	1,772,512	539,733	13,492,835	4.00
12	403,709	11,958,539	26,986	1,808,257	430,695	13,766,796	3.13
13	313,996	12,114,107	22,159	1,716,346	336,155	13,830,453	2.43
14	254,156	12,237,449	15,268	1,788,000	269,424	14,025,449	1.92
15	216,620	12,398,614	13,093	1,773,564	229,713	14,172,178	1.62
16	162,640	12,514,388	10,934	1,805,384	173,574	14,319,772	1.21
17	145,117	12,643,274	7,082	1,842,802	152,199	14,486,076	1.05
18	94,390	12,708,529	3,228	1,829,733	97,618	14,538,262	0.67
19	80,249	12,777,370	2,862	1,833,325	83,111	14,610,695	0.57
20	66,167	12,947,855	2,780	1,809,317	68,947	14,757,172	0.47
21	52,972	13,169,685	2,780	1,714,792	55,752	14,884,477	0.37

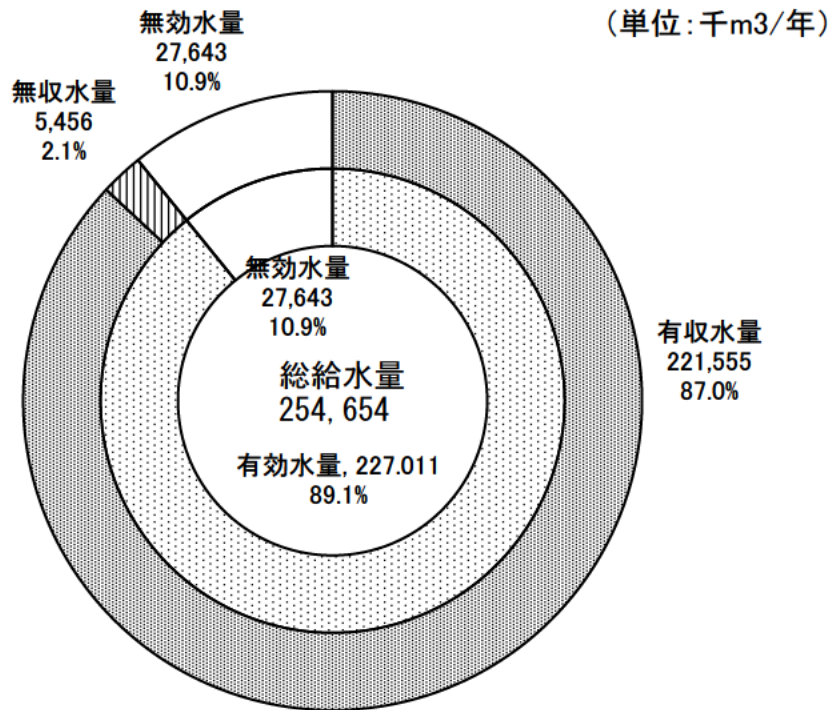


4. 実績1人1日給水量推移表

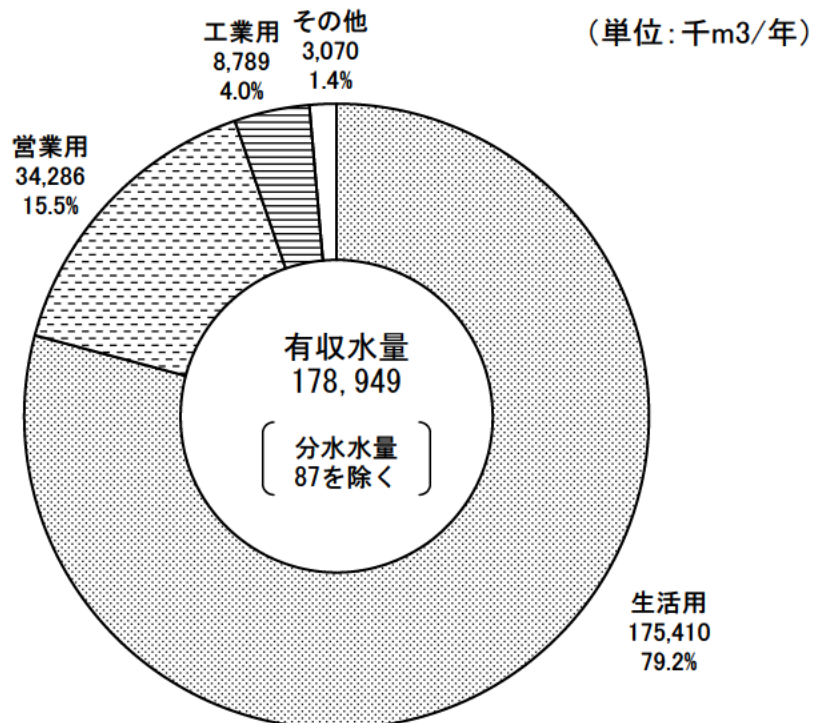


(リットル)

## 5. 上水道における有効率・有収率の現状



## 6. 上水道における有収水量の用途別内訳



## 7. 水道用水供給事業

### 水道用水供給事業の現状(その1)

圏 域 名		北 部 広 域 圏	南 部 広 域 圏	伊 賀 広 域 圏	
台 帳 番 号		2 4 - 5 0 3	2 4 - 5 0 4	2 4 - 5 0 5	
事 業 主 体		三 重 県	三 重 県	三 重 県	
事 業 名		北中勢水道用水供給事業	南勢志摩水道用水供給事業	伊賀水道用水供給事業	
給 水 開 始 年 月		昭和46年6月	昭和43年11月	平成21年4月	
最 終 認 可	名 称	第2次拡張	第3次拡張	創設	
	認 可 年 月 日	平成10年7月30日	平成10年10月30日	平成20年3月14日	
	事 業 期 間	平成10年4月～ 平成22年3月	平成10年11月～ 平成11年3月	平成11年1月～ 平成21年4月	
	目 標 年 次	平成22年	平成17年	平成30年	
計 画	給 水 人 口	1,091,000	395,100	94,644	
	一 日 最 大 給 水 量 (m3)	289,516	169,150	28,750	
	一 日 最 大 取 水 量 (m3)	314,800	181,950	30,914	
水 源 (河川名等)		木曾川総合用水、君ヶ野ダム 三重用水、長良川河口堰	蓮ダム、 神路ダム	川上ダム	
原 水 の 種 別		表流水	表流水	表流水	
浄 水 方 法		急速ろ過	急速ろ過		
現 況 又 は 実 績	年間取水量(千m3)	52,301	30,371	4,187	
	年間給水(用水)量(千m3)	51,316	29,443	4,148	
	給水量 内訳	有効水量(千m3)	50,028	29,304	4,129
		無効水量(千m3)	1,288	139	19
	有効水 量内訳	有収水量(千m3)	49,711	29,258	4,094
		無収水量(千m3)	317	46	35
	施設能力(m3/日)	289,516	169,150	28,750	
	一日最大給水量(m3)	173,144(6月26日)	97,636(8月14日)	14,177(2月26日)	
	一日平均給水量(m3)	140,592	80,666	11,364	
	稼働率(%)	59.8	57.7	49.3	
	負荷率(%)	81.2	82.6	80.2	
	有効率(%)	97.3	99.5	99.5	
	有収率(%)	96.9	99.4	98.7	
	利用量率(%)	98.1	96.9	99.1	
供給単価(円/m3)	143	127	190		
給水収益	7,116,806	3,769,409	833,652		
給水原価(円/m3)	121	108	191		
総費用	6,031,871	3,234,754	840,507		

水道用水供給事業の現状（その2）

台帳番号	24 - 503		24 - 504		24 - 505	
給水対象市町村 及び 契約水量（m3/日）	木曽岬町	4,800	松阪市	61,000	伊賀市	28,750
	桑名市	25,400	伊勢市	37,300		
	朝日町	2,200	鳥羽市	20,000		
	川越町	7,200	多気町	6,050		
	鈴鹿市	18,800	明和町	2,800		
	四日市市	80,200	玉城町	500		
	菰野町	3,300	度会町	500		
	亀山市	7,400	志摩市	41,000		
	津市	127,416				
	松阪市	12,800				
	計		289,516		169,150	

8. 上水道料金及び料金体系

金額は消費税(5%)を含む。

平成21年3月31日現在

台帳	水道事業者名	料金体系	基本		超過料金(円/m3)		メータ 使用料	使用料金(円/月)		検針 期間	現行料金施行日
			水量m3	料金(円/月)	1~10m3	11~20m3		10m3	20m3		
1	桑名市桑名	用途別	10	630	0	105		630	1680	隔月	平成20年4月1日
46	木曾岬町	単一制	10	1150	0	147		1150	2620	隔月	平成9年4月1日
42	いなべ市北勢	用途別	10	630	31	147		945	2415	隔月	平成20年11月1日
27	いなべ市員弁	用途別	10	630	31	147		945	2415	隔月	平成20年11月1日
47	いなべ市大安	用途別	10	630	31	147		945	2415	隔月	平成20年11月1日
35	東員町	口径別	10	557	0	74		557	1292	隔月	平成9年4月1日
4	四日市市	口径別	5	903	21	129		1008	2299	隔月	平成17年10月1日
16	菰野町	口径別		1627	42	42		2047	2467	隔月	平成17年6月1日
21	朝日町	口径別		840	36	36		1200	2570	隔月	平成14年4月1日
20	川越町	用途別		693	10	110		798	1900	隔月	平成18年7月1日
12	鈴鹿市	口径別		577	63	63		1207	2362	隔月	平成10年4月1日
15	亀山市	口径別	10	1050	0	92		1050	1970	毎月	平成16年5月1日
3	津市	口径別		504	63	63		1134	2289	隔月	平成20年4月1日
5	伊賀市上野	用途別	10	840	0	168	52	892	2572	隔月	平成9年4月1日
40	伊賀市伊賀	口径別	10	1575	0	157		1575	3150	隔月	平成9年4月1日
45	伊賀市阿山	口径別	10	2100	0	210		2100	4200	毎月	平成14年1月1日
18	名張市	用途別	10	1102	0	120		1102	2310	隔月	平成16年4月1日
8	松阪市	口径別		420	90	190		1323	3223	毎月	平成17年4月1日
43	多気町	口径別	10	1890	0	105		1890	2940	毎月	平成11年9月1日
48	明和町	口径別	10	1050	0	105		1050	2100	毎月	平成9年4月1日
9	伊勢市	口径別	10	1312	0	145		1312	2772	隔月	平成10年10月1日
37	玉城町	口径別		500	100	100		1500	2500	毎月	平成9年4月1日
36	南伊勢町	用途別	10	1575	0	170	85	1660	3360	毎月	平成9年4月1日
2	鳥羽市	口径別	10	1512	0	178		1512	3297	毎月	平成17年7月1日
24	志摩市	用途別	8	1344	0	220	73	1837	3937	毎月	平成20年4月1日
14	尾鷲市	口径別	10	878	0	139		878	2275	毎月	平成17年11月1日
7	紀北町	口径別		630	63	105		1344	2394	隔月	平成20年7月1日
6	熊野市	用途別	10	945	0	115	105	1050	2200	毎月	平成9年4月1日
55	御浜町	用途別	10	1050	0	136	50	1100	2460	毎月	平成16年5月1日
32	紀宝町	併用	10	1100	0	137	50	1150	2520	毎月	平成11年4月20日
	平均		10	1,008	20	127	69	1,230	2,563		

併用:口径+用途別

使用料金は、消費税の端数計算により、基本料金+超過料金+メータ使用料と必ずしも一致しない。

# 平成21年度 市町別水道普及表

三重県	No.	24
-----	-----	----

都道府県 コード	市町名	行政区域 内総人口	上水道			簡易水道			専用水道						合計			普及率 % / ×100	飲料水供給施設														
			箇所数	計画給水 人口	現在給水 人口	箇所数	計画給水 人口	現在給水 人口	自己水源のみによるもの			左記以外のもの			箇所数	計画給水 人口	現在給水 人口		箇所数	計画給水 人口	現在給水 人口												
									箇所数	確認時 給水人口	現在 給水人口	箇所数	確認時 給水人口	現在 給水人口																			
024			ヶ所	人	人	ヶ所	人	人	ヶ所	人	人	ヶ所	人	人	ヶ所	人	人	ヶ所	人	人	ヶ所	人	人	ヶ所	人	人	ヶ所	人	人	ヶ所	人	人	
205	桑名市	142,374	1	142,463	141,925				3	793	423	3	0	0	7 (0)	143,256	142,348	100.0															
303	木曽岬町	6,898	1	8,000	6,898										1 (0)	8,000	6,898	100.0															
214	いなべ市	46,703	4	50,100	37,333	19	12,831	9,302	8	250	0	1	650	0	32 (0)	63,181	46,635	100.0				3	300	544									
324	東員町	25,298	1	30,000	25,197				1	0	0	1	200	0	3 (0)	30,000	25,197	99.6															
202	四日市市	314,216	1	322,000	313,547				10	9,912	201	17	64,545	2,254	28 (0)	331,912	313,748	99.9															
341	菟野町	40,977	1	40,469	39,836	2	2,120	208	2	739	57	1	332	332	6 (0)	43,328	40,101	97.9															
343	朝日町	9,425	1	9,900	9,425				1	1,500	0				2 (0)	11,400	9,425	100.0															
344	川越町	14,026	1	14,800	14,026										1 (0)	14,800	14,026	100.0															
207	鈴鹿市	203,227	1	207,400	202,921				3	12,942	7	11	197,333	25	15 (0)	220,342	202,928	99.9															
210	亀山市	50,441	1	49,000	50,361				2	260	80				3 (0)	49,260	50,441	100.0															
201	津市	290,168	1	282,600	283,814	17	9,907	4,529	6	1,856	301	16	19,718	7,338	40 (0)	294,363	288,644	99.5															
204	松阪市	170,843	1	193,500	163,249	7	8,726	5,843	4	294	0	4	4,394	0	16 (0)	202,520	169,092	99.0				3	113	72									
441	多気町	15,729	2 (1)	16,300	15,191										2 (1)	16,300	15,191	96.6															
442	明和町	23,440	1	25,500	23,440							2	918	320	3 (0)	25,500	23,440	100.0															
443	大台町	10,766				10	12,421	10,642							10 (0)	12,421	10,642	98.8															
203	伊勢市	134,049	1	142,196	132,996	1	210	101	8	3,747	252	1	1,600	0	11 (0)	146,153	133,349	99.5															
461	玉城町	15,526	1	16,400	15,526				1	300	0				2 (0)	16,700	15,526	100.0															
472	南伊勢町	16,248	1	12,700	9,278	8	10,714	6,965							9 (0)	23,414	16,243	100.0															
471	大紀町	10,431				5	11,605	10,231							5 (0)	11,605	10,231	98.1															
470	度会町	9,066				5	10,380	9,053							5 (0)	10,380	9,053	99.9															
211	鳥羽市	22,513	1	20,000	18,656	3	5,600	3,820				2	13,633	230	6 (0)	25,600	22,476	99.8															
215	志摩市	58,248	1	60,190	57,310	1	500	136				2	5,993	12	4 (0)	60,690	57,446	98.6															
216	伊賀市	95,718	3	76,650	74,861	8	16,484	13,835	10	13,318	6,485	4	12,501	294	25 (0)	106,452	95,181	99.4															
208	名張市	82,893	1	93,000	81,199	3	1,377	817	1	408	0				5 (0)	94,785	82,016	98.9				2	177	89									
209	尾鷲市	21,348	1	17,500	17,118	8	10,400	4,201							9 (0)	27,900	21,319	99.9															
543	紀北町	19,451	1	15,370	13,781	5	7,777	5,649							6 (0)	23,147	19,430	99.9															
212	熊野市	20,080	1	13,340	13,186	16	13,927	6,193							17 (0)	27,267	19,379	96.5				12	626	325									
561	御浜町	9,788	1	9,760	8,838	1	780	610							2 (0)	10,540	9,448	96.5				2	43	43									

# 平成21年度 市町別水道普及表

三重県	No.	24
-----	-----	----

都道府県 コード	市町名	行政区域 内総人口	上水道			簡易水道			専用水道						合計			普及率	飲料水供給施設						
			箇所数	計画給水 人口	現在給水 人口	箇所数	計画給水 人口	現在給水 人口	自己水源のみによるもの			左記以外のもの			箇所数	計画給水 人口	現在給水 人口		箇所数	計画給水 人口	現在給水 人口				
									箇所数	確認時 給水人口	現在 給水人口	箇所数	確認時 給水人口	現在 給水人口											
0124	市町村 コード	人	ヶ所	人	人	ヶ所	人	人	ヶ所	人	人	ヶ所	人	人	ヶ所	人	人	+	+	+	/ ×100	ヶ所	人	人	
5162	紀宝町	12,339	1	13,010	11,352													1	(0)	13,010	11,352	92.0			
	計																								
	市	1,652,821	19	(0)	1,669,939	1,588,476	83	79,962	48,777	55	43,780	7,749	61	320,367	10,153	218	(0)	1,793,681	1,645,002	99.5	20	1,216	1,030		
	町	239,408	12	(1)	212,209	192,788	36	55,797	43,358	5	2,539	57	4	1,450	652	58	-(1)	270,545	236,203	98.7	2	39	39		
	村	0	0	(0)	0	0	0	0	0	0	0	0	0	0	0	0	(0)	0	0	0	0	0	0		
	総計	1,892,229	31		1,882,148	1,781,264	119	135,759	92,135	60	46,319	7,806	65	321,817	10,805	275		2,064,226	1,881,205	99.4	22	1,255	1,069		



## 事業別等個表

上水道（基本計画）

圏域名	地域名	市町村名	台帳番号	上水道事業名	最終認可			計画給水人口 (人)	計画一日最大給水量 (m3)	計画一日最大取水量 (m3)	
					給水開始年月	事業名	認可年月				事業期間
北 部 広 域	桑名市	1	桑名市桑名	M37.6	5拡	H13.2	H13.4～H26.3	H.30	142,463	78,255	88,698
		計	1事業						142,463	78,255	88,698
	木曾岬町	46	木曾岬町	S35.3	2拡	H12.1	H12.3～H22.3	H.22	8,000	5,500	5,500
		計	1事業						8,000	5,500	5,500
	いなべ市	42	いなべ市北勢	S55.1	2拡	H4.12	H5.6～H16.10	H.17	15,200	11,000	11,000
		27	いなべ市員弁	S40.4	3拡1変	H3.8	H3.8～H6.3	H.9	11,500	7,000	7,000
		47	いなべ市大安	S38.4	1拡1変	H8.6	H8.6～H10.3	H.14	15,700	9,870	9,870
		53	いなべ市藤原	未稼働	創設1変	H13.3	H1.4～H16.3	H.15	7,700	3,800	4,180
		計	4事業						50,100	31,670	32,050
	東員町	35	東員町	S45.4	2拡	H1.3	H1.4～H6.3	H.9	30,000	18,600	18,600
		計	1事業						30,000	18,600	18,600
		(桑名計)	7事業						230,563	134,025	144,848
	四日市市	4	四日市市	S3.7	1期水道施設整備	H22.3	H22.4～H31.3	H.30	322,000	191,800	202,080
		計	1事業						322,000	191,800	202,080
	菰野町	16	菰野町	S38.2	6拡1変(届)	H20.3	H13.8～H23.3	H.22	40,469	21,200	31,000
		計	1事業						40,469	21,200	31,000
	朝日町	21	朝日町	S42.5	3拡1変	H21.3	H12.4～H16.3	H.32	9,900	4,900	4,900
		計	1事業						9,900	4,900	4,900
	川越町	20	川越町	S43.4	4拡1変	H12.2	H12.4～H19.3	H.22	14,800	10,322	10,322
		計	1事業						14,800	10,322	10,322
	(四日市計)	4事業						387,169	228,222	248,302	
鈴鹿市	12	鈴鹿市	S28.4	5拡1変	H21.3	H21.3～H31.3	H.30	207,400	95,400	113,900	
	計	1事業						207,400	95,400	113,900	
亀山市	15	亀山市	S40.10	4拡1変	H21.3	H21.4～H31.4	H.30	49,000	36,500	36,500	
	計	1事業						49,000	36,500	36,500	
	(鈴鹿計)	2事業						256,400	131,900	150,400	
	小計	13事業						874,132	494,147	543,550	
津市	3	津市	H18.1	創設	H21.3	H21.4～H31.3	H.30	282,600	164,170	216,781	
	計	1事業						282,600	164,170	216,781	
	小計	1事業						282,600	164,170	216,781	
	計	14事業						1,156,732	658,317	760,331	
西 部 広 域	伊賀市	5	伊賀市上野	S11.7	8拡1変	H16.10	H16.11～H26.3	H.25	58,460	37,140	37,520
		40	伊賀市伊賀	S54.6	創設1変	H16.10	H17.4～H31.3	H.30	10,740	9,520	11,880
		45	伊賀市阿山	S60.4	1拡1変	H18.3	H18.9～H21.4	H.30	7,450	4,340	4,484
		計	3事業						76,650	51,000	53,884
	名張市	18	名張市	S40.2	4拡	H13.2	H13.4～H23.3	H.22	93,000	50,000	53,227
		計	1事業						93,000	50,000	53,227
	小計	4事業						169,650	101,000	107,111	
	計	4事業						169,650	101,000	107,111	

上水道（基本計画）

圏域名	市町村名	台帳番号	上水道事業名	最終認可				計画給水人口 (人)	計画一日最大給水量 (m3)	計画一日最大取水量 (m3)		
				給水開始年月	事業名	認可年月	事業期間				目標年次	
松阪南	松阪市	8	松阪市	H17.1	創設	H17.1	H17.1～H23.3	H.22	193,500	124,700	138,846	
		計	1事業						193,500	124,700	138,846	
	多気町	43	多気町	S57.4	2拡	H18.1	H18.1～H18.3	H.31	16,300	8,660	10,460	
		計	1事業						16,300	8,660	10,460	
	明和町	48	明和町	S62.5	1拡	H16.3	H13.4～H23.3	H.27	25,500	14,300	14,300	
		計	1事業						25,500	14,300	14,300	
	小計			3事業					235,300	147,660	163,606	
	勢南	伊勢市	9	伊勢市	H17.11	創設	H17.11	H17.11～H37.3	H.37	142,196	96,720	96,720
			計	1事業						142,196	96,720	96,720
		玉城町	37	玉城町	S52.1	1拡1変	H16.3	H16.4～H17.3	H.27	16,400	9,550	9,550
			計	1事業						16,400	9,550	9,550
		南伊勢町	36	南伊勢町	S50.3	1拡1変	S62.8	S62.10～H63.3	H.7	12,700	5,100	5,100
	計		1事業						12,700	5,100	5,100	
志摩	鳥羽市	2	鳥羽市	T14.10	6拡	h20.7	H20.7～H31.3	H.30	20,000	32,000	49,000	
		計	1事業						20,000	32,000	49,000	
	志摩市	24	志摩市	S43.11	3拡	H18.2	H18.3～H28.3	H.27	60,190	34,300	43,700	
計		1事業						60,190	34,300	43,700		
小計			5事業					251,486	177,670	204,070		
紀北	尾鷲市	14	尾鷲市	S37.4	1拡2変	H15.3	H15.4～H28.3	H.27	17,500	20,000	20,000	
		計	1事業						17,500	20,000	20,000	
	紀北町	7	紀北町	S24.10	4拡1変	H18.4	H18.4～H28.3	H.27	15,370	11,580	11,580	
		計	1事業						15,370	11,580	11,580	
小計			2事業					32,870	31,580	31,580		
紀南	熊野市	6	熊野市	S11.11	4拡1変	H18.9	H18.7～H28.3	H.28	13,340	8,310	8,310	
		計	1事業						13,340	8,310	8,310	
	御浜町	55	御浜町	H14.4	1拡	H13.3	H13.4～H18.3	H.22	9,760	5,800	5,800	
		計	1事業						9,760	5,800	5,800	
	紀宝町	32	紀宝町	S55.6	2拡	H16.11	H16.11～H24.3	H.23	13,010	7,554	7,850	
		計	1事業						13,010	7,554	7,850	
小計			3事業					36,110	21,664	21,960		
計			13事業					555,766	378,574	421,216		
合計			31事業					1,882,148	1,137,891	1,288,658		

上水道（基本計画）

圏域名	地域名	市町村名	台帳番号	上水道事業名	計画一日最大取水量内訳 (m3/日)							分水・行政区域外給水				
					ダム	表流水	伏流水	浅井戸	深井戸	湧水	浄水受水		区分	給水対象名	計画給水人口 (人)	計画一日最大給水量 (m3)
											他事業上り受水量	下水受水量				
北 部 広 域	桑名市	1	桑名市桑名		598	10,000	41,800	10,000				26,300				
		計	1事業		598	10,000	41,800	10,000				26,300				
	木曾岬町	46	木曾岬町									5,500				
		計	1事業									5,500				
	いなべ市	42	いなべ市北勢				11,000									
		27	いなべ市員弁				7,000									
		47	いなべ市大安				9,120	750								
		53	いなべ市藤原						4,180							
	計	4事業				27,120	750	4,180								
	東員町	35	東員町				18,600									
		計	1事業				18,600									
	(桑名計)		7事業		598	10,000	87,520	10,750	4,180			31,800				
	四日市市	4	四日市市				109,580	1,500				91,000				
		計	1事業				109,580	1,500				91,000				
	菰野町	16	菰野町				3,000	21,400				6,600				
		計	1事業				3,000	21,400				6,600				
	朝日町	21	朝日町				2,000	700				2,200				
		計	1事業				2,000	700				2,200				
	川越町	20	川越町			922						9,400				
		計	1事業			922						9,400				
	(四日市計)		4事業			922	114,580	23,600				109,200				
	鈴鹿市	12	鈴鹿市		1,067			94,033				18,800				
		計	1事業		1,067			94,033				18,800				
亀山市	15	亀山市		130	405	28,565					7,400					
	計	1事業		130	405	28,565					7,400					
(鈴鹿計)		2事業		1,197	405	28,565	94,033				26,200					
小計		13事業		1,795	11,327	230,665	128,383	4,180			167,200					
津市	3	津市		39,915	32,000	17,450					127,416					
	計	1事業		39,915	32,000	17,450					127,416					
小計		1事業		39,915	32,000	17,450					127,416					
計		14事業		41,710	43,327	248,115	128,383	4,180			294,616					
西 部 広 域	伊賀市	5	伊賀市上野	500		802	19,018				17,200					
		40	伊賀市伊賀		5,610		220	3,200			2,850					
		45	伊賀市阿山	913	671						2,900					
		計	3事業	1,413	6,281	802	19,238	3,200			22,950					
	名張市	18	名張市	37,702	15,525							分 桔梗ゴルフ 分 比奈知ダム		100		
		計	1事業	37,702	15,525									3		
	小計		4事業	39,115	21,806	802	19,238	3,200			22,950			103		
	計		4事業	39,115	21,806	802	19,238	3,200			22,950			103		

上水道（基本計画）

圏域名	地域名 市町村名	台帳番号	上水道事業名	計画一日最大取水量内訳 (m3/日)							分水・行政区外給水					
				ダム	表流水	伏流水	浅井戸	深井戸	湧水	浄水受水		区分	給水対象名	計画給水人口 (人)	計画一日最大給水量 (m3)	
										他事業上り受水量	下水受水量					
松	松阪市	8	松阪市		2,346	10,000	50,500	500				75,500	区	多気町	74	22
		計	1事業		2,346	10,000	50,500	500				75,500			74	22
	多気町	43	多気町		630		3,780					6,050				
		計	1事業		630		3,780					6,050				
	明和町	48	明和町					11,500				2,800				
		計	1事業					11,500				2,800				
	小計			3事業		2,976	10,000	54,280	12,000			84,350			74	22
	南	伊勢市	9	伊勢市			10,000	49,420				37,300				
			計	1事業			10,000	49,420				37,300				
		玉城町	37	玉城町				9,050				500				
計			1事業				9,050				500					
南伊勢町	36	南伊勢町				5,100										
	計	1事業				5,100										
志摩	鳥羽市	2	鳥羽市				29,000				20,000	分	神島簡水		375	
		計	1事業				29,000				20,000	分	志島簡水		6,940	
	24	志摩市									43,700	分	菅島簡水		1,310	
小計			5事業			10,000	92,570				101,500				8,625	
北	尾鷲市	14	尾鷲市			10,000	10,000									
		計	1事業			10,000	10,000									
	紀北町	7	紀北町				11,580									
小計			2事業			10,000	21,580									
南	熊野市	6	熊野市		725	2,080	5,505									
		計	1事業		725	2,080	5,505									
	御浜町	55	御浜町				5,800									
		計	1事業				5,800									
紀宝町	32	紀宝町		7,850												
	計	1事業		7,850												
小計			3事業		8,575	2,080	11,305									
計			13事業		11,551	32,080	179,735	12,000			185,850			74	8,647	
合計			31事業	39,115	75,067	76,209	447,088	143,583	4,180		503,416			74	8,750	

区分欄の「分」とは、他の水道事業への分水、「区」とは自己の行政区外への給水をいう。  
また、計画給水人口、計画1日最大給水量は、当該水道事業の各項目の内数。

上水道事業（現況と実績）

圏域名	地域名	市町村名	台帳番号	上水道事業名	人口(人)				世帯数(戸)				面積(km <sup>2</sup> )					
					行政区域内		給水区域内		現在給水		行政区域内		給水区域内		行政区域内		給水区域内	
							うち 行政区域外	うち 行政区域外			うち 行政区域外	うち 行政区域外			うち 行政区域外	うち 行政区域外		
北 部 広 域	桑名市	1	桑名市桑名	142,374	141,951		141,925	53,966	53,966		53,955	136.61	136.61		136.61			
		計	1事業	142,374	141,951		141,925	53,966	53,966		53,955	136.61	136.61		136.61			
	木曾岬町	46	木曾岬町	6,898	6,898		6,898	2,339	2,339		2,339	12.08	12.08		12.08			
		計	1事業	6,898	6,898		6,898	2,339	2,339		2,339	12.08	12.08		12.08			
	いなべ市	42	いなべ市北勢	46,703	12,572		12,553	16,204	4,370		4,065	219.47	64.01		51.01			
		27	いなべ市員弁		9,132		9,122		3,166		3,009		19.98		19.98			
		47	いなべ市大安		15,679		15,658		5,825		5,475		25.55		25.55			
		53	いなべ市藤原		6,941				2,194				8.78					
	計	4事業	46,703	44,324		37,333	16,204	15,555		12,549	219.47	118.32		96.54				
	東員町	35	東員町	25,298	25,298		25,197	8,427	8,427		8,393	22.66	22.66		19.00			
		計	1事業	25,298	25,298		25,197	8,427	8,427		8,393	22.66	22.66		19.00			
	(桑名計)	7事業	221,273	218,471		211,353	80,936	80,287		77,236	390.82	289.67		264.23				
	四日市市	4	四日市市	314,216	314,015		313,547	127,082	127,082		127,030	205.16	199.04		199.04			
		計	1事業	314,216	314,015		313,547	127,082	127,082		127,030	205.16	199.04		199.04			
	菰野町	16	菰野町	40,977	40,453		39,836	14,731	13,415		13,293	106.89	46.66		45.65			
		計	1事業	40,977	40,453		39,836	14,731	13,415		13,293	106.89	46.66		45.65			
	朝日町	21	朝日町	9,425	9,425		9,425	3,431	3,431		3,431	5.99	5.99		5.99			
		計	1事業	9,425	9,425		9,425	3,431	3,431		3,431	5.99	5.99		5.99			
	川越町	20	川越町	14,026	14,026		14,026	5,603	5,603		5,603	8.02	8.02		8.02			
		計	1事業	14,026	14,026		14,026	5,603	5,603		5,603	8.02	8.02		8.02			
(四日市計)	4事業	378,644	377,919		376,834	150,847	149,531		149,357	326.06	259.71		258.70					
鈴鹿市	12	鈴鹿市	203,227	203,220		202,921	80,590	80,583		80,452	194.66	169.08		169.08				
	計	1事業	203,227	203,220		202,921	80,590	80,583		80,452	194.66	169.08		169.08				
亀山市	15	亀山市	50,441	50,441		50,381	20,158	20,158		20,134	190.91	60.40		60.40				
	計	1事業	50,441	50,441		50,381	20,158	20,158		20,134	190.91	60.40		60.40				
(鈴鹿計)	2事業	253,668	253,661		253,302	100,748	100,741		100,586	385.57	229.48		229.48					
小計	13事業	853,585	850,051		841,489	332,531	330,559		327,179	1,102.45	778.86		752.41					
津市	3	津市	290,168	283,814		283,814	120,940	118,273		118,273	710.81	314.49		314.49				
	計	1事業	290,168	283,814		283,814	120,940	118,273		118,273	710.81	314.49		314.49				
小計	1事業	290,168	283,814		283,814	120,940	118,273		118,273	710.81	314.49		314.49					
計	14事業	1,143,753	1,133,865		1,125,303	453,471	448,832		445,452	1,813.26	1,093.35		1,066.90					
西 部 広 賀 域	伊賀市	5	伊賀市上野		57,142		56,992		22,950		22,900		149.10		90.58			
		40	伊賀市伊賀	95,718	10,337		10,278	36,157	3,602		3,579	558.17	16.86		16.86			
		45	伊賀市阿山		7,591		7,591		2,392		2,392		27.33		27.33			
	計	3事業	95,718	75,070		74,861	36,157	28,944		28,871	558.17	193.29		134.77				
	名張市	18	名張市	82,893	81,868		81,199	31,374	31,331		29,256	129.76	51.16		41.75			
計		1事業	82,893	81,868		81,199	31,374	31,331		29,256	129.76	51.16		41.75				
小計	4事業	178,611	156,938		156,060	67,531	60,275		58,127	687.93	244.45		176.52					
計	4事業	178,611	156,938		156,060	67,531	60,275		58,127	687.93	244.45		176.52					

上水道事業（現況と実績）

圏域名	地域名	市町村名	台帳番号	上水道事業名	人口(人)				世帯数(戸)				面積(km <sup>2</sup> )							
					行政区域内	給水区域内		現在給水		行政区域内	給水区域内		現在給水		行政区域内	給水区域内		現在給水		
						うち行政区域外	うち行政区域外	うち行政区域外	うち行政区域外		うち行政区域外	うち行政区域外	うち行政区域外	うち行政区域外						
南	松阪市	8	松阪市		170,843	164,529	70	163,249	70	68,649	66,184	26	65,867	26	623.80	248.42	0.10	248.42	0	
		計	1事業		170,843	164,529	70	163,249	70	68,649	66,184	26	65,867	26	623.80	248.42	0.10	248.42	0	
		43	多気町		15,729	15,659		15,191		5,355	5,331		5,250		103.17	73.70		73.70		
	多気町	計	1事業		15,729	15,659		15,191		5,355	5,331		5,250		103.17	73.70		73.70		
		48	明和町		23,440	23,440		23,440		8,068	8,068		8,068		40.86	40.86		40.86		
		計	1事業		23,440	23,440		23,440		8,068	8,068		8,068		40.86	40.86		40.86		
	小計	計	3事業		210,012	203,628	70	201,880	70	82,072	79,583	26	79,185	26	767.83	362.98	0.10	362.98	0	
		伊勢市	9	伊勢市		134,049	133,612		132,996		53,406	53,317		53,163		208.52	97.90		97.90	
			計	1事業		134,049	133,612		132,996		53,406	53,317		53,163		208.52	97.90		97.90	
	37		玉城町		15,526	15,526		15,526		5,245	5,245		5,245		40.94	41.20	0.24	41.20	0	
	玉城町	計	1事業		15,526	15,526		15,526		5,245	5,245		5,245		40.94	41.20	0.24	41.20	0	
		36	南伊勢町		16,248	9,283		9,278		6,535	3,551		3,546		242.93	54.89		43.00		
計		1事業		16,248	9,283		9,278		6,535	3,551		3,546		242.93	54.89		43.00			
南伊勢町	鳥羽市		22,513	18,693		18,656		8,664	7,500		7,486		107.90	107.99		95.73				
	計	1事業		22,513	18,693		18,656		8,664	7,500		7,486		107.90	107.99		95.73			
	24	志摩市		58,248	58,100	148	57,310	148	23,026	22,946		22,576		179.53	111.20		111.20			
志摩市	計	1事業		58,248	58,100	148	57,310	148	23,026	22,946		22,576		179.53	111.20		111.20			
	小計	5事業		246,584	235,214	148	233,766	148	96,876	92,559		92,016		779.82	413.18	0.24	389.03	0		
	尾鷲市	14	尾鷲市		21,348	17,118		17,118		10,162	7,892		7,892		193.11	7.00		7.00		
計		1事業		21,348	17,118		17,118		10,162	7,892		7,892		193.11	7.00		7.00			
7		紀北町		19,451	13,781		13,781		8,948	6,218		6,218		257.01	21.56		16.76			
紀北町	計	1事業		19,451	13,781		13,781		8,948	6,218		6,218		257.01	21.56		16.76			
	小計	2事業		40,799	30,899		30,899		19,110	14,110		14,110		450.12	28.56		23.76			
	熊野市	6	熊野市		20,080	13,270		13,186		10,115	6,511		6,467		373.63	6.80		6.80		
計		1事業		20,080	13,270		13,186		10,115	6,511		6,467		373.63	6.80		6.80			
55		御浜町		9,788	8,991		8,838		4,363	3,962		3,880		88.28	55.00		55.00			
御浜町	計	1事業		9,788	8,991		8,838		4,363	3,962		3,880		88.28	55.00		55.00			
	32	紀宝町		12,339	12,169		11,352		5,450	5,319		5,295		79.66	31.40		28.50			
	計	1事業		12,339	12,169		11,352		5,450	5,319		5,295		79.66	31.40		28.50			
小計	計	3事業		42,207	34,430		33,376		19,928	15,792		15,642		541.57	93.20		90.30			
	計	13事業		539,602	504,171	218	499,921	218	217,986	202,044	26	200,953	26	2,539.34	897.92	0.34	866.07	0		
	合計	31事業		1,861,966	1,794,974	218	1,781,284	218	738,988	711,151	26	704,532	26	5,040.53	2,235.72	0.34	2,109.49	0		

上水道事業（現況と実績）

圏域名	地域名	市町村名	台帳番号	上水道事業名	年間 取水量 (千m <sup>3</sup> )	年間取水量内訳					浄水方法(%)				現 有 施設能力 (m <sup>3</sup> /日)		
						ダム	表流水	伏流水	浅井戸	深井戸	受水		消毒 のみ	緩速 ろ過		急速 ろ過	膜 ろ過
											他事業より	県水より					
北 部 広 域	桑名市	1	桑名市桑名	21,879		151	3,579	13,062	1,327		3,760	79.4	20.6		88,698		
		計	1事業	21,879		151	3,579	13,062	1,327		3,760	79.4	20.6		88,698		
	木曾岬町	46	木曾岬町	987							987				4,500		
		計	1事業	987							987				4,500		
	いなべ市	42	いなべ市北勢	1,984				1,984				100.0			11,000		
		27	いなべ市員弁	1,337				1,337				100.0			7,000		
		47	いなべ市大安	2,083				2,083				100.0			9,870		
		53	いなべ市藤原												4,180		
	計	4事業	5,404				5,404				100.0			32,050			
	東員町	35	東員町	3,113				3,113				100.0			18,600		
		計	1事業	3,113				3,113				100.0			18,600		
	(桑名計)		7事業	31,383		151	3,579	21,579	1,327		4,747	86.0	14.0		143,848		
	四日市市	4	四日市市	42,881				27,735			15,146	100.0			189,780		
		計	1事業	42,881				27,735			15,146	100.0			189,780		
	菰野町	16	菰野町	5,248				367	4,260		621	100.0			21,550		
		計	1事業	5,248				367	4,260		621				21,550		
	朝日町	21	朝日町	1,196				593	218		385		100.0		4,900		
		計	1事業	1,196				593	218		385		100.0		4,900		
	川越町	20	川越町	1,851							1,851				7,722		
		計	1事業	1,851							1,851				7,722		
	(四日市計)		4事業	51,176				28,695	4,478		18,003	97.6	2.4		223,952		
	鈴鹿市	12	鈴鹿市	27,721		326				23,643	3,752	98.6	1.4		93,000		
		計	1事業	27,721		326				23,643	3,752	98.6	1.4		93,000		
	亀山市	15	亀山市	8,292		59	167	7,139			927	96.9	3.1		29,100		
		計	1事業	8,292		59	167	7,139			927	96.9	3.1		29,100		
	(鈴鹿計)		2事業	36,013		385	167	7,139	23,643		4,679	98.2	1.8		122,100		
小計		13事業	118,572		536	3,746	57,413	29,448		27,429	94.3	4.8	0.9	489,900			
津市	3	津市	44,807		11,779	7,895	4,298	1,173		19,662	10.7	24.0	64.0	1.3	221,660		
	計	1事業	44,807		11,779	7,895	4,298	1,173		19,662	10.7	24.0	64.0	1.3	221,660		
小計		1事業	44,807		11,779	7,895	4,298	1,173		19,662	10.7	24.0	64.0	1.3	221,660		
計		14事業	163,379		12,315	11,641	61,711	30,621		47,091	77.3	8.7	13.8	0.3	711,560		
西 部 広 域	伊賀市	5	伊賀市上野	9,631	89		293	5,205	163		3,881	60.4	1.4	38.2	53,828		
		40	伊賀市伊賀	2,034		2,034								100.0	8,200		
		45	伊賀市阿山	875	396	479								100.0	2,955		
		計	3事業	12,540	485	2,513	293	5,205	163		3,881	36.0	0.7	63.3	64,983		
	名張市	18	名張市	11,002	8,323	2,679								100.0	52,000		
		計	1事業	11,002	8,323	2,679								100.0	52,000		
小計		4事業	23,542	8,808	5,192	293	5,205	163		3,881	17.6	0.4	82.0	116,983			
計		4事業	23,542	8,808	5,192	293	5,205	163		3,881	18.4	0.3	81.3	116,983			



上水道事業（現況と実績）

圏域名	地域名	市町村名	台帳番号	上水道事業名	年間 取水量 (千m3)	年間取水量内訳					浄水方法(%)				現 有 施設能力 (m3/日)			
						ダム	表流水	伏流水	浅井戸	深井戸	受水		消毒 のみ	緩速 ろ過		急速 ろ過	膜 ろ過	
											他事業より	県水より						
南 部 広 域 圏	松 阪 市	8	松阪市		23,228		284	2,071	8,117	207		12,549	97.3	2.2	0.5		136,482	
		計	1事業		23,228		284	2,071	8,117	207		12,549	97.3	2.2	0.5		136,482	
		43	多気町		2,128		354		758			1,016	68.2	31.8			8,660	
		計	1事業		2,128		354		758			1,016	68.2	31.8			8,660	
		48	明和町		2,849					1,924		925	79.8		20.2		11,440	
		計	1事業		2,849					1,924		925	79.8		20.2		11,440	
		小計		3事業		28,205		638	2,071	8,875	2,131		14,490	92.5	4.3	3.2		156,582
		9	伊勢市		17,834				11,707			6,127	100.0				96,720	
		計	1事業		17,834				11,707			6,127	100.0				96,720	
		37	玉城町		2,428				2,421			7	100.0				9,550	
		計	1事業		2,428				2,421			7	100.0				9,550	
		36	南伊勢町		1,398				1,398				100.0				5,100	
	計	1事業		1,398				1,398				100.0				5,100		
	鳥羽市		鳥羽市		4,467			1,600			2,867	100.0				49,000		
	計	1事業		4,467				1,600			2,867	100.0				49,000		
	24	志摩市		7,907							7,907					43,700		
	計	1事業		7,907							7,907					43,700		
	小計		5事業		34,034			17,126			16,908	100.0				204,070		
	14	尾鷲市		3,853			2,882	971				78.5		21.5		20,000		
	計	1事業		3,853			2,882	971				78.5		21.5		20,000		
	7	紀北町		2,798				2,798				100.0				11,580		
	計	1事業		2,798				2,798				100.0				11,580		
	小計		2事業		6,651			2,882	3,769			87.5		12.5		31,580		
	6	熊野市		2,395			751	1,644				57.8		42.2		8,310		
	計	1事業		2,395			751	1,644				57.8		42.2		8,310		
	55	御浜町		1,303				1,303							100.0	5,880		
	計	1事業		1,303				1,303							100.0	5,880		
	32	紀宝町		2,299		2,299								68.8	31.2	7,554		
	計	1事業		2,299		2,299								68.8	31.2	7,554		
	小計		3事業		5,997		2,299	751	2,947			24.0		42.2	33.8	21,744		
	計		13事業		74,887		2,937	5,704	32,717	2,131		31,398	85.6	1.4	8.6	4.5	413,976	
	合計		31事業		261,808	8,808	20,444	17,638	99,633	32,915		82,370	72.8	6.0	20.0	1.3	1,242,519	

上水道事業（現況と実績）

圏域名	地域名	市町村名	台帳番号	上水道事業名	年間給水量 (千m3)	給水量(千m3)				有効水量(千m3)				有収水量(千m3)			
						有効水量		無効水量		有収水量		無収水量		生活用	営業用	工業用	その他
						左記 分水内数	左記 分水内数	左記 分水内数	左記 分水内数	左記 分水内数	左記 分水内数	左記 分水内数	左記 分水内数				
北 部 広 域	桑名市	1	桑名市桑名	21,287		18,194	3,093		17,835	359		17,746	89				
		計	1事業	21,287		18,194	3,093		17,835	359		17,746	89				
	木曾岬町	46	木曾岬町	987		976	11		966	10		622	52	249	43		
		計	1事業	987		976	11		966	10		622	52	249	43		
	いなべ市	42	いなべ市北勢	1,984		1,450	534		1,450			1,177	171		102		
		27	いなべ市員弁	1,337		1,110	227		1,110			748	179	141	42		
		47	いなべ市大安	2,083		1,789	294		1,789			1,461	273	1	54		
		53	いなべ市藤原														
	計	4事業	5,404		4,349	1,055		4,349			3,386	623	142	198			
	東員町	35	東員町	3,113		3,003	110		2,843	160		2,843					
		計	1事業	3,113		3,003	110		2,843	160		2,843					
	(桑名計)	7事業	30,791		26,522	4,269		25,993	529		24,597	764	391	241			
	四日市市	4	四日市市	42,359		39,016	3,343		38,461	555		33,889	2,969	1,480	123		
		計	1事業	42,359		39,016	3,343		38,461	555		33,889	2,969	1,480	123		
	菟野町	16	菟野町	4,627		4,140	487		4,132	8		3,202	722	208			
		計	1事業	4,627		4,140	487		4,132	8		3,202	722	208			
	朝日町	21	朝日町	1,176		1,074	102		1,041	33		824	155	43	19		
		計	1事業	1,176		1,074	102		1,041	33		824	155	43	19		
	川越町	20	川越町	1,851		1,764	87		1,757	7		1,248	274	165	70		
		計	1事業	1,851		1,764	87		1,757	7		1,248	274	165	70		
	(四日市計)	4事業	50,013		45,994	4,019		45,391	603		39,163	4,120	1,896	212			
	鈴鹿市	12	鈴鹿市	26,411		25,215	1,196		24,142	1,073		19,622	2,621	895	1,004		
		計	1事業	26,411		25,215	1,196		24,142	1,073		19,622	2,621	895	1,004		
亀山市	15	亀山市	7,365		6,757	608		6,719	38		4,939		823	957			
	計	1事業	7,365		6,757	608		6,719	38		4,939		823	957			
(鈴鹿計)	2事業	33,776		31,972	1,804		30,861	1,111		24,561	2,621	1,718	1,961				
小計	13事業	114,580		104,488	10,092		102,245	2,243		88,321	7,505	4,005	2,414				
津市	3	津市	42,635		38,264	4,371		36,483	1,781		26,029	8,510	1,902	42			
	計	1事業	42,635		38,264	4,371		36,483	1,781		26,029	8,510	1,902	42			
小計	1事業	42,635		38,264	4,371		36,483	1,781		26,029	8,510	1,902	42				
計	14事業	157,215		142,752	14,463		138,728	4,024		114,350	16,015	5,907	2,456				
西 部 広 域	伊賀市	5	伊賀市上野	9,396		7,631	1,765		7,583	48		5,398	1,319	755	111		
		40	伊賀市伊賀	1,927		1,813	114		1,658	155		830	335	493			
		45	伊賀市阿山	799		744	55		734	10		691	42	1			
		計	3事業	12,122		10,188	1,934		9,975	213		6,919	1,696	1,249	111		
	名張市	18	名張市	11,021	14	9,917	14	1,104		9,792	14	125	7,690	2,089		13	
		計	1事業	11,021	14	9,917	14	1,104		9,792	14	125	7,690	2,089		13	
小計	4事業	23,143	14	20,105	14	3,038		19,767	14	338	14,609	3,785	1,249	124			
計	4事業	23,143	14	20,105	14	3,038		19,767	14	338	14,609	3,785	1,249	124			

上水道事業（現況と実績）

圏域名	地域名	市町村名	台帳番号	上水道事業名	年間給水量 (千m3)	給水量(千m3)				有効水量(千m3)				有収水量(千m3)			
						左記 分水内数	有効水量		無効水量		有収水量	無収水量		生活用	営業用	工業用	その他
							左記 分水内数	左記 分水内数	左記 分水内数	左記 分水内数							
南 部 志 摩 市 紀 北 市 熊 野 市	松阪市	8	松阪市		22,912		21,145	1,767		20,230	915		14,881	4,906	443		
		計	1事業		22,912		21,145	1,767		20,230	915		14,881	4,906	443		
	多気町	43	多気町		2,128		1,861	267		1,861			1,412	221	149	79	
		計	1事業		2,128		1,861	267		1,861			1,412	221	149	79	
	明和町	48	明和町		2,849		2,514	335		2,514			2,119	326	5	64	
		計	1事業		2,849		2,514	335		2,514			2,119	326	5	64	
	小計		3事業		27,889		25,520	2,369		24,605	915		18,412	5,453	597	143	
	伊勢市	9	伊勢市		17,834		15,667	2,167		15,626	41		12,505	2,935	181	5	
		計	1事業		17,834		15,667	2,167		15,626	41		12,505	2,935	181	5	
	玉城町	37	玉城町		2,415		2,093	322		2,093			1,440	110	368	175	
		計	1事業		2,415		2,093	322		2,093			1,440	110	368	175	
	南伊勢町	36	南伊勢町		1,398		1,002	396		996	6		996				
		計	1事業		1,398		1,002	396		996	6		996				
鳥羽市		鳥羽市		4,467		3,828	639		3,720	108		1,701	2,012	7			
	計	1事業		4,467		3,828	639		3,720	108		1,701	2,012	7			
志摩市	24	志摩市		7,907		6,693	1,214		6,691	2		4,418	2,214	53	6		
	計	1事業		7,907		6,693	1,214		6,691	2		4,418	2,214	53	6		
小計		5事業		34,021		29,283	4,738		29,126	157		21,060	7,271	609	186		
尾鷲市	14	尾鷲市		3,853		2,848	1,005		2,847	1		1,999	660	188			
	計	1事業		3,853		2,848	1,005		2,847	1		1,999	660	188			
紀北町	7	紀北町		2,798		1,925	873		1,925			1,570	204	149	2		
	計	1事業		2,798		1,925	873		1,925			1,570	204	149	2		
小計		2事業		6,651		4,773	1,878		4,772	1		3,569	864	337	2		
熊野市	6	熊野市		2,395		1,947	448		1,935	12		1,304	629	1	1		
	計	1事業		2,395		1,947	448		1,935	12		1,304	629	1	1		
御浜町	55	御浜町		1,303		1,147	156		1,142	5		854	136	9	143		
	計	1事業		1,303		1,147	156		1,142	5		854	136	9	143		
紀宝町	32	紀宝町		2,037		1,484	553		1,480	4		1,252	133	80	15		
	計	1事業		2,037		1,484	553		1,480	4		1,252	133	80	15		
小計		3事業		5,735		4,578	1,157		4,557	21		3,410	898	90	159		
計		13事業		74,296		64,154	10,142		63,060	1,094		46,451	14,486	1,633	490		
合計		31事業		254,654	14	227,011	14	27,643		221,555	14	5,456	175,410	34,286	8,789	3,070	

上水道事業（現況と実績）

圏域名	地域名	市町村名	台帳番号	上水道事業名	稼働率 (%)	負荷率 (%)	有効率 (%)	有収率 (%)	利用率 (%)	一日最大取水量 (m <sup>3</sup> /日)	内 訳					受 水	
											ダム	表流水	伏流水	浅井戸	深井戸	他事業より	県水より
北 部 広 域	桑名市	1	桑名市桑名		75.0	87.6	85.5	83.8	97.3	73,282		573	9,983	40,295	4,886		17,545
		計	1事業	75.0	87.6	85.5	83.8	97.3	73,282		573	9,983	40,295	4,886		17,545	
	木曾岬町	46	木曾岬町		76.4	78.7	98.9	97.9	100.0	3,438							3,438
		計	1事業	76.4	78.7	98.9	97.9	100.0	3,438							3,438	
	いなべ市	42	いなべ市北勢		61.9	79.8	73.1	73.1	100.0	6,172			6,172				
		27	いなべ市員弁		70.1	74.6	83.0	83.0	100.0	4,908			4,908				
		47	いなべ市大安		69.1	83.7	85.9	85.9	100.0	6,819			6,819				
		53	いなべ市藤原	#DIV/0!	#DIV/0!	#DIV/0!	#DIV/0!	#DIV/0!									
	計	4事業	57.8	79.9	80.5	80.5	100.0	17,899				17,899					
	東員町	35	東員町		56.6	81.0	96.5	91.3	100.0	10,536			10,536				
		計	1事業	56.6	81.0	96.5	91.3	100.0	10,536			10,536					
	(桑名計)	7事業	68.9	85.2	86.1	84.4	98.1	105,155		573	9,983	68,730	4,886			20,983	
	四日市市	4	四日市市		68.9	88.7	92.1	90.8	98.8	150,431			97,819	1,567			51,045
		計	1事業	68.9	88.7	92.1	90.8	98.8	150,431			97,819	1,567			51,045	
	菰野町	16	菰野町		79.6	85.4	92.1	87.1	89.3	5,248			367	4,260			621
		計	1事業	75.8	77.6	89.5	89.3	88.2	5,248			367	4,260			621	
	朝日町	21	朝日町		73.6	89.4	91.3	88.5	98.3	4,350			1,932	654			1,764
		計	1事業	73.6	89.4	91.3	88.5	98.3	4,350			1,932	654			1,764	
	川越町	20	川越町		79.0	83.1	95.3	94.9	100.0	6,101							6,101
		計	1事業	79.0	83.1	95.3	94.9	100.0	6,101							6,101	
	(四日市計)	4事業	70.0	87.3	92.0	90.8	97.7	166,130				100,118	6,481			59,531	
	鈴鹿市	12	鈴鹿市		89.2	87.2	95.5	91.4	95.3	108,065		1,111			94,621		12,333
		計	1事業	89.2	87.2	95.5	91.4	95.3	108,065		1,111			94,621		12,333	
	亀山市	15	亀山市		81.2	85.4	91.7	91.2	88.8	23,629		128	438	19,763			3,300
計		1事業	81.2	85.4	91.7	91.2	88.8	23,629		128	438	19,763			3,300		
(鈴鹿計)	2事業	87.3	86.8	94.7	91.4	93.8	131,694		1,239	438	19,763	94,621			15,633		
小計	13事業	74.0	86.6	91.2	89.2	96.6	402,979		1,812	10,421	188,611	105,988			96,147		
津市	3	津市		59.0	89.3	89.7	85.6	95.2	149,943		36,286	25,041	12,551	3,920		72,145	
	計	1事業	59.0	89.3	89.7	85.6	95.2	149,943		36,286	25,041	12,551	3,920		72,145		
小計	1事業	59.0	89.3	89.7	85.6	95.2	149,943		36,286	25,041	12,551	3,920			72,145		
計	14事業	69.3	87.3	90.8	88.2	96.2	552,922		38,098	35,462	201,162	109,908			168,292		
西 部 広 域	伊賀市	5	伊賀市上野		54.1	88.4	81.2	80.7	97.6	29,917	222		792	16,988	439		11,476
		40	伊賀市伊賀		90.7	71.0	94.1	86.0	94.7	7,871		7,871					
		45	伊賀市阿山		88.2	84.0	93.1	91.9	91.3	3,055	1,051	2,004					
	計	3事業	60.3	84.8	84.0	82.3	96.7	40,843	1,273	9,875	792	16,988	439		11,476		
	名張市	18	名張市		67.2	86.5	90.0	88.8	100.2	35,074		35,074					
計		1事業	67.2	86.5	90.0	88.8	100.0	35,074		35,074							
小計	4事業	63.3	85.6	86.9	85.4	98.3	75,917	1,273	44,949	792	16,988	439			11,476		
計	4事業	63.3	85.6	86.9	85.4	98.3	75,917	1,273	44,949	792	16,988	439			11,476		

上水道事業（現況と実績）

圏域名	地域名 市町村名	台帳番号	上水道事業名	稼働率 (%)	負荷率 (%)	有効率 (%)	有収率 (%)	利用率 (%)	一日最大 取水量 (m3/日)	内 訳						
										ダム	表流水	伏流水	浅井戸	深井戸	受 水	
															他事業 より	県水より
南 部 志 摩 広 域 圏	松阪市	8	松阪市	53.7	85.7	92.3	88.3	98.6	74,796		780	6,212	26,208	560		41,036
		計	1事業	53.7	85.7	92.3	88.3	98.6	74,796		780	6,212	26,208	560		41,036
	多気町	43	多気町	78.5	85.8	87.5	87.5	100.0	6,794		1,034		3,367			2,393
		計	1事業	78.5	85.8	87.5	87.5	100.0	6,794		1,034		3,367			2,393
	明和町	48	明和町	79.6	85.7	88.2	88.2	100.0	9,107					6,237		2,870
		計	1事業	79.6	85.7	88.2	88.2	100.0	9,107					6,237		2,870
	小計		3事業	57.0	85.7	91.5	88.2	98.9	90,697		1,814	6,212	29,575	6,797		46,299
	南 勢 志 摩	伊勢市	9	伊勢市	56.2	89.9	87.8	87.6	100.0	54,332				34,134		20,198
			計	1事業	56.2	89.9	87.8	87.6	100.0	54,332				34,134		20,198
		玉城町	37	玉城町	79.0	87.7	86.7	86.7	99.5	7,999				7,846		153
計			1事業	79.0	87.7	86.7	86.7	99.5	7,999				7,846		153	
南伊勢町	36	南伊勢町	93.9	80.0	71.7	71.2	100.0	5,100				5,100				
	計	1事業	93.9	80.0	71.7	71.3	100.0	5,100				5,100				
志 摩 広 域 圏	鳥羽市		鳥羽市	39.6	63.0	85.7	83.3	100.0	21,547				8,844		12,703	
		計	1事業	39.6	63.0	85.7	83.3	100.0	21,547				8,844		12,703	
	志摩市	24	志摩市	65.5	75.7	84.6	84.6	100.0	28,614						28,614	
		計	1事業	65.5	75.7	84.6	84.6	100.0	28,614						28,614	
小計		5事業	56.2	81.3	86.1	85.6	100.0	117,592				55,924		61,668		
北 域 圏	尾鷲市	14	尾鷲市	73.1	72.2	73.9	73.9	100.0	14,622			10,400	4,222			
		計	1事業	73.1	72.2	73.9	73.9	100.0	14,622			10,400	4,222			
	紀北町	7	紀北町	83.7	79.0	68.8	68.8	100.0	9,698				9,698			
		計	1事業	83.7	79.0	68.8	68.8	100.0	9,698				9,698			
小計		2事業	77.0	74.9	71.8	71.7	100.0	24,320			10,400	13,920				
紀 南 域 圏	熊野市	6	熊野市	118.9	66.4	81.3	80.8	100.0	8,310			2,752	5,558			
		計	1事業	118.9	66.4	81.3	80.8	100.0	8,310			2,752	5,558			
	御浜町	55	御浜町	75.6	80.3	88.0	87.6	100.0	4,445				4,445			
		計	1事業	75.6	80.3	88.0	87.6	100.0	4,445				4,445			
	紀宝町	32	紀宝町	84.6	87.3	72.9	72.7	88.6	7,176		7,176					
		計	1事業	84.6	87.3	72.9	72.7	88.6	7,176		7,176					
小計		3事業	95.3	75.8	79.8	79.5	95.6	19,931		7,176	2,752	10,003				
計		13事業	60.1	81.8	86.3	84.9	99.2	252,540		8,990	19,364	109,422	6,797		107,967	
合計		31事業	65.7	85.5	89.1	87.0	97.3	881,379	1,273	92,037	55,618	327,572	117,144		287,735	

上水道事業（現況と実績）

圏域名	地域名	市町村名	台帳番号	上水道事業名	一日最大	一日平均	一日当り	一日当り	一人一日当り		給水	総費用			
					給水量 (m <sup>3</sup> )	給水量 (m <sup>3</sup> )	有効水量 (m <sup>3</sup> )	有収水量 (m <sup>3</sup> )	最大給水量 (人)	平均給水量 (人)			収益 (千円)	(受託工事費除く) (千円)	
					左記 分水内数	左記 分水内数	左記 分水内数	左記 分水内数	左記 分水内数	左記 分水内数					
北 部 広 域	桑名市	1	桑名市桑名	66,542		58,321		49,847		48,863		469	411	1,875,465	1,988,989
		計	1事業	66,542		58,321		49,847		48,863		469	411	1,875,465	1,988,989
	木曾岬町	46	木曾岬町	3,438		2,704		2,674		2,647		498	392	161,088	136,586
		計	1事業	3,438		2,704		2,674		2,647		498	392	161,088	136,586
	いなべ市	42	いなべ市北勢	6,809		5,436		3,973		3,973		542	433	197,289	216,852
		27	いなべ市員弁	4,908		3,663		3,041		3,041		538	402	151,000	161,441
		47	いなべ市大安	6,819		5,707		4,901		4,901		435	364	243,636	282,422
		53	いなべ市藤原												
	計	4事業	18,536		14,806		11,915		11,915		497	397	591,925	660,715	
	東員町	35	東員町	10,536		8,529		8,227		7,789		418	338	216,772	216,614
		計	1事業	10,536		8,529		8,227		7,789		418	338	216,772	216,614
	(桑名計)	7事業	99,052		84,360		72,663		71,214		469	399	2,845,250	3,002,904	
	四日市市	4	四日市市	130,843		116,052		106,893		105,373		417	370	7,203,332	7,323,490
		計	1事業	130,843		116,052		106,893		105,373		417	370	7,203,332	7,323,490
	菰野町	16	菰野町	16,326		12,677		11,342		11,321		410	318	671,899	706,607
		計	1事業	16,326		12,677		11,342		11,321		410	318	671,899	706,607
	朝日町	21	朝日町	3,605		3,222		2,942		2,852		382	342	176,973	207,108
		計	1事業	3,605		3,222		2,942		2,852		382	342	176,973	207,108
	川越町	20	川越町	6,101		5,071		4,833		4,814		435	362	225,830	356,064
		計	1事業	6,101		5,071		4,833		4,814		435	362	225,830	356,064
	(四日市計)	4事業	156,875		137,022		126,010		124,360		416	364	8,278,034	8,593,269	
	鈴鹿市	12	鈴鹿市	82,967		72,359		69,082		66,142		409	357	3,706,747	3,535,751
		計	1事業	82,967		72,359		69,082		66,142		409	357	3,706,747	3,535,751
亀山市	15	亀山市	23,629		20,178		18,512		18,408		469	401	999,144	1,006,303	
	計	1事業	23,629		20,178		18,512		18,408		469	401	999,144	1,006,303	
(鈴鹿計)	2事業	106,596		92,537		87,594		84,550		421	365	4,705,891	4,542,054		
小計	13事業	362,523		313,919		286,267		280,124		431	373	15,829,175	16,138,227		
津市	3	津市	130,826		116,808		104,833		99,953		461	412	6,126,174	6,441,695	
	計	1事業	130,826		116,808		104,833		99,953		461	412	6,126,174	6,441,695	
小計	1事業	130,826		116,808		104,833		99,953		461	412	6,126,174	6,441,695		
計	14事業	493,349		430,727		391,100		380,077		438	383	21,955,349	22,579,922		
西 部 広 域	伊賀市	5	伊賀市上野	29,116		25,742		20,907		20,775		511	452	1,309,486	2,404,368
		40	伊賀市伊賀	7,440		5,279		4,967		4,542		724	514	240,798	442,132
		45	伊賀市阿山	2,605		2,189		2,038		2,011		343	288	178,056	326,932
	計	3事業	39,161		33,210		27,912		27,328		523	444	1,728,340	3,173,432	
	名張市	18	名張市	34,938		30,233	38	27,208	38	26,866	38	430	372	1,355,935	1,460,347
計		1事業	34,938		30,233	38	27,208	38	26,866	38	430	372	1,355,935	1,460,347	
小計	4事業	74,099		63,443	38	55,120	38	54,194	38	475	406	3,084,275	4,633,779		
計	4事業	74,099		63,443	38	55,120	38	54,194	38	475	406	3,084,275	4,633,779		

上水道事業（現況と実績）

圏域名	地域名	市町村名	台帳番号	上水道事業名	一日最大 給水量 (m <sup>3</sup> )	一日平均		一日当り		一人一日当り		給水 収益 (千円)	総費用 (受託工事 費除く) (千円)				
						左記 分水内数	給水量 (m <sup>3</sup> )	左記 分水内数	有効水量 (m <sup>3</sup> )	左記 分水内数	有収水量 (m <sup>3</sup> )			左記 分水内数	最大 給水量 (l)	平均 給水量 (l)	
南 阪 部	松阪市	8	松阪市		73,273		62,773		57,932		55,425		449	385	3,844,328	3,881,381	
		計	1事業		73,273		62,773		57,932		55,425		449	385	3,844,328	3,881,381	
	多気町	43	多気町		6,794		5,830		5,099		5,099		447	384	333,584	318,558	
		計	1事業		6,794		5,830		5,099		5,099		447	384	333,584	318,558	
	明和町	48	明和町		9,107		7,805		6,888		6,888		389	333	321,967	340,528	
		計	1事業		9,107		7,805		6,888		6,888		389	333	321,967	340,528	
	小計		3事業		89,174		76,408		69,919		67,412		442	378	4,499,879	4,540,467	
	南 勢 志	伊勢市	9	伊勢市		54,332		48,860		42,923		42,811		409	367	2,723,843	2,281,337
			計	1事業		54,332		48,860		42,923		42,811		409	367	2,723,843	2,281,337
		玉城町	37	玉城町		7,545		6,616		5,734		5,734		486	426	292,591	235,343
計			1事業		7,545		6,616		5,734		5,734		486	426	292,591	235,343	
南伊勢町	36	南伊勢町		4,788		3,830		2,745		2,729		516	413	197,636	177,126		
	計	1事業		4,788		3,830		2,745		2,729		516	413	197,636	177,126		
広 摩	鳥羽市		鳥羽市		19,417	1,814	12,238	1,304	10,488	1,170	10,192	1,166	944	656	1,138,168	912,325	
		計	1事業		19,417	1,814	12,238	1,304	10,488	1,170	10,192	1,166	944	656	1,138,168	912,325	
	志摩市	24	志摩市		28,614		21,663		18,337		18,332		499	378	1,695,856	1,681,312	
		計	1事業		28,614		21,663		18,337		18,332		499	378	1,695,856	1,681,312	
小計		5事業		114,696	1,814	93,207	1,304	80,227	1,170	79,798	1,166	483	393	6,048,094	5,287,443		
域 北	尾鷲市	14	尾鷲市		14,622		10,556		7,803		7,800		854	617	475,324	492,782	
		計	1事業		14,622		10,556		7,803		7,800		854	617	475,324	492,782	
	紀北町	7	紀北町		9,698		7,666		5,274		5,274		704	556	266,909	259,926	
		計	1事業		9,698		7,666		5,274		5,274		704	556	266,909	259,926	
小計		2事業		24,320		18,222		13,077		13,074		787	590	742,233	752,708		
園 南	熊野市	6	熊野市		9,880		6,562		5,334		5,301		749	498	245,040	235,974	
		計	1事業		9,880		6,562		5,334		5,301		749	498	245,040	235,974	
	御浜町	55	御浜町		4,445		3,570		3,142		3,129		503	404	151,533	225,878	
		計	1事業		4,445		3,570		3,142		3,129		503	404	151,533	225,878	
	紀宝町	32	紀宝町		6,393		5,581		4,066		4,055		563	492	214,319	341,153	
		計	1事業		6,393		5,581		4,066		4,055		563	492	214,319	341,153	
小計		3事業		20,718		15,713		12,542		12,485		621	471	610,892	803,005		
計		13事業		248,908	1,814	203,550	1,304	175,765	1,170	172,769	1,166	494	405	11,901,098	11,383,623		
合計		31事業		816,356	1,814	697,720	1,342	621,985	1,208	607,040	1,204	457	391	36,940,722	38,597,324		

上水道事業（現況と実績）

圏域名	地域名	市町村名	台帳番号	上水道事業名	有収水量1m3当		管 種 別 延 長 ( m )							計
					供給単価 (円)	給水原価 (円)	鑄鉄管	ダクタイル 鑄鉄管	鋼管	石綿 セメント 管	硬質塩化 ビニル管	コンク リート管	ポリエ チレン管	
北 部 広 域	桑名市	1	桑名市桑名	105	112	22,108	477,266	9,669		266,609		119,625	3,433	898,710
		計	1事業	105	112	22,108	477,266	9,669		266,609		119,625	3,433	898,710
	木曾岬町	46	木曾岬町	167	141		4,011	135		61,252		112	75	65,585
		計	1事業	167	141		4,011	135		61,252		112	75	65,585
	いなべ市	42	いなべ市北勢	136	150		52,685	884		105,511		482	232	159,794
		27	いなべ市員弁	136	145	433	40,734	64		111,361		196	742	153,530
		47	いなべ市大安	136	158		34,579	18		104,359		204	26	139,186
		53	いなべ市藤原				41,303			46,153		21,269	379	109,104
	計	4事業	136	152	433	169,301	966		367,384		22,151	1,379	561,614	
	東員町	35	東員町	76	76		64,768	629		103,344		300	198	169,239
		計	1事業	76	76		64,768	629		103,344		300	198	169,239
	(桑名計)	7事業	109	116	22,541	715,346	11,399		798,589		142,188	5,085	1,695,148	
	四日市市	4	四日市市	187	190		784,105	67,678		700,855		1,428	390	1,554,456
		計	1事業	187	190		784,105	67,678		700,855		1,428	390	1,554,456
	菟野町	16	菟野町	163	171		81,130	1,504		238,990		68	40	321,732
		計	1事業	163	171		81,130	1,504		238,990		68	40	321,732
	朝日町	21	朝日町	170	199	2,233	26,053	724		43,713		4,024	260	77,007
		計	1事業	170	199	2,233	26,053	724		43,713		4,024	260	77,007
	川越町	20	川越町	129	203		14,431	975	379	85,221		2,997	826	104,829
		計	1事業	129	203		14,431	975	379	85,221		2,997	826	104,829
	(四日市計)	4事業	182	189	2,233	905,719	70,881	379	1,068,779		8,517	1,516	2,058,024	
	鈴鹿市	12	鈴鹿市	154	146	2,381	834,155	32,096		434,226		763	1,224	1,304,845
		計	1事業	154	146	2,381	834,155	32,096		434,226		763	1,224	1,304,845
	亀山市	15	亀山市	149	150	175	230,898	7,689	6,673	124,450		13,530	626	384,041
		計	1事業	149	150	175	230,898	7,689	6,673	124,450		13,530	626	384,041
	(鈴鹿計)	2事業	152	147	2,556	1,065,053	39,785	6,673	558,676		14,293	1,850	1,688,886	
小計	13事業	155	158	27,330	2,686,118	122,065	7,052	2,426,044		164,998	8,451	5,442,058		
津市	3	津市	168	177	175,001	850,824	32,435	9,507	598,049	17	38,571	3,331	1,707,735	
	計	1事業	168	177	175,001	850,824	32,435	9,507	598,049	17	38,571	3,331	1,707,735	
小計	1事業	168	177	175,001	850,824	32,435	9,507	598,049	17	38,571	3,331	1,707,735		
計	14事業	158	163	202,331	3,536,942	154,500	16,559	3,024,093	17	203,569	11,782	7,149,793		
西 部 広 域	伊賀市	5	伊賀市上野	173	317	39,696	348,957	1,562		177,363	60	1,928	109,652	679,218
		40	伊賀市伊賀	145	267		60,112			124,261				184,373
		45	伊賀市阿山	243	445	3,462	58,799	4,310	896	133,970		202	128	201,767
		計	3事業	173	318	43,158	467,868	5,872	896	435,594	60	2,130	109,780	1,065,358
	名張市	18	名張市	138	149	34,438	474,878	9,558	1,300	116,485	122	3,680	691	641,152
		計	1事業	138	149	34,438	474,878	9,558	1,300	116,485	122	3,680	691	641,152
小計	4事業	156	234	77,596	942,746	15,430	2,196	552,079	182	5,810	110,471	1,706,510		
計	4事業	156	234	77,596	942,746	15,430	2,196	552,079	182	5,810	110,471	1,706,510		



上水道事業（現況と実績）

圏域名	地域名 市町村名	台帳番号	上水道事業名	有収水量1m3当		管 種 別 延 長 ( m )								計	
				供給 単価 (円)	給水 原価 (円)	鑄鉄管	ダクタイル 鑄鉄管	鋼管	石綿 セメント 管	硬質塩化 ビニル管	コンク リート管	ポリエ チレン管	その他 (他管種及 び不詳等)		
南 部 志 摩 広 域 圏	松阪市	8	松阪市	190	192	48,206	584,856	10,982	6,376	520,448	102	65,143	5,969	1,242,082	
		計	1事業	190	192	48,206	584,856	10,982	6,376	520,448	102	65,143	5,969	1,242,082	
	多気町	43	多気町	179	171	14,010	40,438	1,107	4,154	141,206		2,637		203,552	
		計	1事業	179	171	14,010	40,438	1,107	4,154	141,206		2,637		203,552	
	明和町	48	明和町	128	135		59,852	4,665		208,728		532		273,777	
		計	1事業	128	135		59,852	4,665		208,728		532		273,777	
	小計		3事業	183	185	62,216	685,146	16,754	10,530	870,382	102	68,312	5,969	1,719,411	
	南 勢 志 摩	伊勢市	9	伊勢市	174	146	57,650	314,442	5,085		441,004		614	2,124	820,919
			計	1事業	174	146	57,650	314,442	5,085		441,004		614	2,124	820,919
		玉城町	37	玉城町	140	112		50,304	620		107,745		11,889	168	170,726
			計	1事業	140	112		50,304	620		107,745		11,889	168	170,726
		南伊勢町	36	南伊勢町	198	178		38,254	1,820	407	80,177		6,691	469	127,818
	計		1事業	198	178		38,254	1,820	407	80,177		6,691	469	127,818	
志 摩 広 域 圏	鳥羽市		鳥羽市	306	245	3,582	160,902	5,454		23,080		4,259	59	197,336	
		計	1事業	306	245	3,582	160,902	5,454		23,080		4,259	59	197,336	
	志摩市	24	志摩市	253	251	15,190	172,827	5,837	19,910	498,708		4,440	765	717,677	
計		1事業	253	251	15,190	172,827	5,837	19,910	498,708		4,440	765	717,677		
小計		5事業	208	182	76,422	736,729	18,816	20,317	1,150,714		27,893	3,585	2,034,476		
北 域 圏	尾鷲市	14	尾鷲市	167	173		25,843	5,886	378	85,067		1,155	138	118,467	
		計	1事業	167	173		25,843	5,886	378	85,067		1,155	138	118,467	
	紀北町	7	紀北町	139	135	36,764	6,824	5,998		60,336		6,209	1,484	117,615	
		計	1事業	139	135	36,764	6,824	5,998		60,336		6,209	1,484	117,615	
小計		2事業	156	158	36,764	32,667	11,884	378	145,403		7,364	1,622	236,082		
紀 南 域 圏	熊野市	6	熊野市	127	122	184	21,056	3,337	1,673	61,556		12,427	86	100,319	
		計	1事業	127	122	184	21,056	3,337	1,673	61,556		12,427	86	100,319	
	御浜町	55	御浜町	133	198		23,049	1,375		89,125		3,395	76	117,020	
		計	1事業	133	198		23,049	1,375		89,125		3,395	76	117,020	
	紀宝町	32	紀宝町	145	231	1,817	22,029	308	1,319	80,601				106,074	
		計	1事業	145	231	1,817	22,029	308	1,319	80,601				106,074	
小計		3事業	134	176	2,001	66,134	5,020	2,992	231,282		15,822	162	323,413		
計		13事業	189	181	177,403	1,520,676	52,474	34,217	2,397,781	102	119,391	11,338	4,313,382		
合計		31事業	167	174	457,330	6,000,364	222,404	52,972	5,973,953	301	328,770	133,591	13,169,685		

簡易水道事業(基本計画等)

区域区分	市町村名	番号	地区名	給水開始年月日				認可年月日				計画給水人口 (人)	計画一日最大給水量 (m3)	計画一日最大取水量 (m3)	取水内訳 (m3/日)							
				元号				元号							ダム	湖水	表流水	伏流水	浅井戸	深井戸	原水	受水
				年	月	日		年	月	日												
北部	いなべ市	1	北部	昭和	43	4	1	昭和	42	7	25	2,000	300	360						360		
		2	石橋北	昭和	41	4	1	昭和	40	12	11	350	53	70						70		
		3	川原	昭和	39	1	1	昭和	61	3	14	760	260	312			312					
		4	南中津原	昭和	50	3	1	昭和	46	1	11	450	53	64			64					
		5	小原一色	昭和	44	2	1	昭和	10	1	16	170	156	156			156					
		6	東禅寺(藤原)	昭和	42	4	1	昭和	41	1	19	1,300	230	230			230					
		7	大貝戸(藤原)	昭和	49	5	1	平成	6	7	1	755	275	302						302		
		8	西野尻(藤原)	昭和	31	4	1	平成	6	7	11	941	300	382						382		
		9	坂本(藤原)	昭和	35	4	1	昭和	34	7	1	750	150	150			150					
		10	山口(藤原)	昭和	54	9	1	昭和	53	9	8	1,250	250	250			250					
		11	本郷(藤原)	昭和	42	10	1	平成	6	12	9	715	475	475						475		
		12	市場(藤原)	昭和	61	3	1	昭和	60	5	21	610	240	240						240		
		13	古田(藤原)	昭和	40	8	1	昭和	39	9	5	250	62	62			62					
		14	鼎上(藤原)	昭和	49	5	1	昭和	48	5	24	170	42	42			42					
		15	鼎下(藤原)	昭和	49	5	1	昭和	48	5	24	280	70	70			70					
		16	上之山田(藤原)	昭和	50	5	1	平成	2	8	31	270	68	68						68		
		17	上相場(藤原)	昭和	41	4	1	昭和	40	7	20	500	125	125						125		
		18	米野(藤原)	昭和	47	4	1	平成	2	8	31	170	43	43						43		
		19	四郷(藤原)	昭和	40	8	1	昭和	39	9	10	1,140	285	285						285		
			計	19事業									12,831	3,437	3,686			1,336		2,350		
		(桑名計)	19事業										12,831	3,437	3,686			1,336		2,350		
	中部	菟野町	20	湯の山	昭和	29	7	1	昭和	46	6	7	2,000	4,000	5,000			5,000				
			21	切畑	昭和	35	4	1	昭和	34	7	17	120	18	18					18		
			計	2事業									2,120	4,018	5,018			5,000		18		
			(四日市計)	2事業									2,120	4,018	5,018			5,000		18		
		小計	21事業									14,951	7,455	8,704			6,336		18	2,350		
	西部	津市	22	元取	昭和	47	6	1	昭和	55	2	14	289	47	47						47	
			23	福田山	昭和	47	6	1	平成	2	7	20	135	40	40			40				
			24	青山高原	昭和	48	6	1	昭和	47	8	26	3,000	1,500	1,650			1,650				
			25	小西	昭和	38	4	1	平成	9	3	24	990	493	542			542				
			26	下多気	昭和	45	4	1	平成	10	6	24	137	49	55			55				
			27	下之川	昭和	50	7	1	平成	19	2	28	560	184	202					202		
			28	須測	昭和	51	3	1	平成	16	3	10	325	132	145					145		
			29	上八知	昭和	51	10	1	平成	14	3	27	540	168	187			187				
			30	八幡	昭和	54	3	1	平成	20	3	28	730	281	309			309				
			31	三谷	平成	2	4	1	平成	1	3	13	102	38	42			42				
			32	佐田	平成	3	4	1	平成	2	6	27	310	105	116			116				
			33	上太郎生	平成	6	4	1	平成	4	4	20	440	179	197			197				
			34	中太郎生東	平成	12	4	1	平成	10	3	26	174	52	58			58				
35			下太郎生	平成	17	4	1	平成	12	3	9	600	204	225			225					
36			伊勢地	平成	19	4	1	平成	13	3	29	750	233	250			250					
37			中太郎生西	未稼働		平成	17	3	23	350	175	193			193							
38			下竹原	未稼働		平成	16	3	19	475	160	176			176							
		計	17事業									9,907	4,040	4,434			4,087		347			
		小計	17事業									9,907	4,040	4,434			4,087		347			
	計	38事業									24,858	11,495	13,138			10,423		18	2,697			
西部	伊賀市	39	識訪	昭和	46	3	10	平成	2	6	25	900	280	318			318					
		40	阿保上津	昭和	29	4	1	平成	12	7	27	4,750	2,095	2,314			1,032		1,282			
		41	南部	昭和	47	8	1	平成	12	2	16	1,820	722	760			760					
		42	山田	昭和	42	4	1	平成	10	3	26	4,950	2,480	2,682			900		1,782			
		43	広瀬	昭和	38	12	1	昭和	51	5	21	396	91	100			100					
		44	馬野	昭和	40	4	1	平成	16	6	2	310	166	183			183					
		45	阿波	昭和	43	4	1	平成	15	11	28	1,300	792	871			871					
		46	鳥ヶ原	昭和	42	4	1	平成	17	3	25	2,058	1,499	1,659			962			697		
		計	8事業									16,484	8,125	8,887			5,128		3,064	697		
	名張市	47	赤目(名張)	昭和	46	8	5	昭和	45	9	9	340	200	220			220					
		48	長瀬(名張)	平成	3	4	25	平成	1	6	15	470	154	168			168					
49		国津(名張)	平成	6	4	1	平成	13	1	4	567	406	451			451						
	計	3事業									1,377	760	840			840						
	小計	11事業									17,861	8,885	9,727			5,966		3,064	697			
	計	11事業									17,861	8,885	9,727			5,966		3,064	697			

簡易水道事業(基本計画等)

区域	市町村名	番号	地区名	給水開始年月日				認可年月日				計画給水人口 (人)	計画一日最大給水量 (m3)	計画一日最大取水量 (m3)	取水内訳 (m3/日)							
				元号				昭和							ダム	湖水	表流水	伏流水	浅井戸	深井戸	原水	受水
				年	月	日	元号	年	月	日	昭和											
松阪市	50	朝見	昭和	34	4	1	昭和	44	12	25	1,700	620	620					620				
	51	東部	平成	3	4	1	平成	16	3	19	2,740	1,370	1,737		77	1,660						
	52	西部	昭和	63	3	1	昭和	62	5	14	3,600	1,020	1,122			1,122						
	53	加波	昭和	63	4	1	昭和	63	5	14	156	40	43			43						
	54	月出桑原	平成	1	3	1	昭和	63	5	30	130	52	52			57						
	55	波瀬	昭和	29	4	1	昭和	58	6	15	295	99	109			109						
	56	落方	昭和	60	4	1	昭和	59	3	15	105	26	29			29						
		計	7事業								8,726	3,227	3,712		77	3,020		620				
	大台町	57	千代柳原	昭和	53	2	28	昭和	52	3	2	343	130	130			130					
		58	橋原新田	昭和	42	3	31	昭和	56	2	17	1,923	806	900			900					
		59	川添	昭和	44	9	25	昭和	60	2	1	1,320	390	670			670					
		60	長ヶ	昭和	48	3	20	昭和	47	9	8	550	116	150		150						
		61	佐原	昭和	40	2	28	平成	9	12	5	2,800	1,390	1,390			1,390					
		62	上菅菅合	昭和	54	2	28	昭和	53	5	20	900	234	350			350					
		63	大滝	昭和	50	2	20	昭和	49	4	4	450	90	150			150					
		64	東部	昭和	54	4	1	平成	17	3	18	3,210	1,800	2,110			2,110					
		65	大杉谷	昭和	58	4	1	昭和	54	6	4	695	242	266			266					
66		栗谷	平成	9	4	1	平成	6	3	1	230	69	76			76						
	計	10事業								12,421	5,267	6,192		150	6,042							
	小計	17事業								21,147	8,494	9,904		227	9,062		620					
伊勢市	67	矢持(伊勢)	昭和	57	4	1	昭和	55	9	5	210	42	42			25			17			
	計	1事業								210	42	42			25			17				
南伊勢町	68	新桑・棚橋	平成	12	12	27	平成	11	1	20	110	44	44						44			
	69	古和浦・橋木	平成	14	3	29	平成	12	3	8	1,307	514	514					514				
	70	小方・方座	昭和	39	4	1	昭和	38	8	20	850	281	281					281				
	71	吉津	昭和	48	4	1	昭和	46	8	26	3,350	935	935					935				
	72	河内	昭和	57	8	1	昭和	56	6	1	360	159	159					159				
	73	東奈・貫浦	昭和	47	4	1	昭和	46	10	1	3,000	1,540	1,540					1,540				
	74	中島	昭和	48	4	1	平成	19	3	28	1,500	750	750					750				
	75	大江・道行電	平成	11	11	17	平成	10	3	23	237	71	71					71				
	計	8事業								10,714	4,294	4,294					3,500	794				
大紀町	75	大宮	昭和	37	4	1	平成	21	3	31	4,950	1,989	2,189			1,852			337			
	76	錦	昭和	35	4	1	平成	13	7	3	2,770	3,367	3,367						3,367			
	77	柏野	平成	4	4	1	平成	6	3	30	675	206	206						206			
	78	錦	平成	9	4	21	平成	8	3	27	1,410	635	700			200			500			
	79	大内山	昭和	44	4	1	平成	6	3	30	1,800	880	968			968						
	計	5事業								11,605	7,077	7,430			3,020			4,410				
度会町	80	坂井	昭和	38	12	1	昭和	59	3	15	170	49	53			53						
	81	西部	昭和	58	4	1	昭和	62	5	18	2,400	782	860			860						
	82	東部	昭和	50	4	1	平成	4	8	3	4,200	1,674	1,674					1,174	500			
	83	中部	昭和	55	4	1	昭和	54	6	4	1,300	391	391					391				
	84	南部	昭和	55	12	1	昭和	54	8	14	2,310	630	630			630						
	計	5事業								10,380	3,526	3,608			1,543		1,565		500			
鳥羽市	85	答志島	昭和	28	7	1	昭和	63	4	1	3,500	6,940	6,940						6,940			
	86	神島	昭和	29	7	1	昭和	53	6	30	1,100	375	375						375			
	87	菅島	昭和	43	11	1	昭和	63	4	1	1,000	1,310	1,310						1,310			
	計	3事業								5,600	8,625	8,625							8,625			
志摩市	88	間崎	昭和	44	4	1	昭和	56	2	3	500	300	300						300			
	計	1事業								500	300	300							300			
	小計	23事業								39,009	23,864	24,299		4,588		9,492	794		9,425			

簡易水道事業(基本計画等)

区域	市町村名	番号	地区名	給水開始年月日				認可年月日				計画給水人口 (人)	計画一日最大給水量 (m3)	計画一日最大取水量 (m3)	取水内訳 (m3/日)										
				元号				元号							ダム	湖水	表流水	伏流水	浅井戸	深井戸	原水	受水			
				年	月	日	日	年	月	日	日														
紀南	尾鷲市	89	須賀利	昭和	29	4	1	昭和	55	9	4	1,000	297	297					297						
		90	九鬼	昭和	37	1	1	昭和	48	5	15	2,200	495	495			495								
		91	早田	昭和	31	7	1	平成	2	4	17	270	81	81			81								
		92	三木浦	昭和	32	6	1	昭和	62	3	31	1,160	326	326			326								
		93	三木里	昭和	54	4	1	昭和	52	5	6	1,670	643	643				643							
		94	賀田・古江	昭和	35	4	1	昭和	56	6	1	2,500	1,000	1,000					1,000						
		95	曾根	昭和	30	5	1	昭和	29	12	2	700	84	84			84								
		96	梶賀	昭和	36	1	1	昭和	35	8	15	900	152	152			152								
		計	8事業									10,400	3,078	3,078			1,138	643	1,297						
	紀北	紀北町	97	古里・道瀬(紀北)	昭和	46	4	1	昭和	57	12	23	580	267	267			267							
			98	三浦	昭和	50	3	1	昭和	48	10	11	1,200	266	266					266					
			99	赤羽	昭和	48	4	1	平成	1	6	23	800	254	254					254					
			100	十須	昭和	49	4	1	平成	18	10	27	217	96	96					96					
101			北部	平成	6	6	17	昭和	62	6	17	4,980	2,060	2,060					1,071	989					
	計	5事業									7,777	2,943	2,943			267		1,687	989						
	小計	13事業									18,177	6,021	6,021			1,405	643	2,984	989						
紀南	熊野市	102	南母	昭和	35	4	1	昭和	33	5	10	500	60	60			60								
		103	二木島	昭和	31	4	1	昭和	28	3	1	2,700	405	405			405								
		104	遊木	昭和	33	4	1	昭和	32	12	10	1,500	225	225			225								
		105	新鹿	昭和	35	11	1	昭和	47	9	21	3,250	561	561					561						
		106	瀬戸	昭和	36	4	1	昭和	35	11	25	470	70	70			70								
		107	育生	昭和	52	6	1	昭和	51	3	8	450	72	72					72						
		108	神川	昭和	36	4	1	昭和	63	5	30	440	180	180			180								
		109	五郷	昭和	44	6	1	平成	6	3	30	1,310	423	423			32		391						
		110	大又	平成	5	12	1	平成	3	6	7	430	134	134			134								
		111	小又	昭和	53	8	1	昭和	52	2	28	250	50	50					50						
		112	日進小阪	昭和	50	7	1	平成	13	3	29	1,042	518	565			515			50					
		113	西部	昭和	57	4	1	平成	16	4	1	650	247	268			268								
		114	和気	昭和	41	4	1	平成	10	6	15	140	65	72			72								
		115	木津呂	昭和	35	2	1	昭和	34	8	5	200	30	45			45								
		116	東部	平成	16	4	1	平成	15	3	3	350	117	117					269						
		117	西山	平成	18	4	1	平成	17	3	31	245	103	113			95	18							
		計	16事業									13,927	3,260	3,360			2,101	18	1,393						
	御浜町	118	尾呂志	平成	8	4	1	平成	20	2	28	780	256	256					256						
	計	1事業									780	256	256					256							
	小計	17事業									14,707	3,516	3,616			2,101	18	1,649							
	計	70事業									93,040	41,895	43,840			227	17,156	661	14,745	1,783			9,425		
	合計	119事業									135,759	62,275	66,705			227	33,545	679	20,506	1,783			10,122		

地区名に( )のあるものは( )内の水道事業への統合等認可を取得済みの事業

簡易水道事業(現況及び実績)

区域	市町村名	番号	地区名	人口(人)		世帯数(戸)		面積(km <sup>2</sup> ) 計画給水区域内	年間取水量 (m <sup>3</sup> )	取						
				給水区域内	現在給水	給水区域内	現在給水			ダム	湖水	表流水	伏流水	浅井戸	深井戸	受水
北勢	いなべ市	1	北部	1,075	1,061	287	287	12.0	106,779					106,779		
		2	石博北	305	305	83	83	0.4	18,864					18,864		
		3	川原	549	548	160	160	6.0	92,543			92,543				
		4	南中津原	311	308	83	83	1.0	18,864			18,864				
		5	小原一色	139	139	37	37	1.0	55,526			55,526				
		6	東禅寺(藤原)	621	621	205	205	0.4	81,865			81,865				
		7	大貝戸(藤原)	566	566	181	181	0.5	97,882					97,882		
		8	西野尻(藤原)	793	793	237	237	0.9	106,780					106,780		
		9	坂本(藤原)	467	467	148	148	0.4	53,390			53,390				
		10	山口(藤原)	1,122	1,122	324	324	0.7	88,983			88,983				
		11	本郷(藤原)	657	657	200	200	1.8	169,068					169,068		
		12	市場(藤原)	606	606	206	206	0.6	85,424					85,424		
		13	古田(藤原)	216	216	69	69	0.3	22,068			22,068				
		14	鼎上(藤原)	92	92	46	46	0.1	14,949			14,949				
		15	鼎下(藤原)	154	154	77	77	0.3	24,915			24,915				
		16	上之山田(藤原)	270	266	105	105	0.3	24,203					24,203		
		17	上相埜(藤原)	355	355	103	103	0.5	44,492					44,492		
		18	米野(藤原)	120	120	34	34	0.1	15,305					15,305		
		19	四郷(藤原)	906	906	259	259	1.3	101,441					101,441		
		計	19事業	9,324	9,302	2,844	2,844	28.6	1,223,341			453,103		770,238		
		(桑名計)	19事業	9,324	9,302	2,844	2,844	28.6	1,223,341			453,103		770,238		
北勢	菟野町	20	湯の山	170	170	80	80	80.0	748,535			748,535				
		21	切畑	38	38	11	11	1.0	6,100				6,100			
		計	2事業	208	208	91	91	81.0	754,635			748,535		6,100		
		(四日市計)	2事業	208	208	91	91	81.0	754,635			748,535		6,100		
	小計	21事業	9,532	9,510	2,935	2,935	109.6	1,977,976			1,201,638		6,100	770,238		
北勢	津市	22	元取	102	102	44	44	0.9	11,476			11,476				
		23	福田山	61	61	30	30	0.2	6,224			6,224				
		24	青山高原	34	34	22	22	1.2	13,694			13,694				
		25	小西	653	644	290	281	1.3	55,713			55,713				
		26	下多気	114	114	50	50	0.3	12,336			12,336				
		27	下之川	563	36	266	22	1.9	5,738					5,738		
		28	須測	297	297	154	154	0.6	33,381					33,381		
		29	上八知	403	403	185	185	1.1	19,631			19,631				
		30	八幡	740	496	340	230	5.1	31,528			31,528				
		31	三谷	61	61	29	29	0.2	8,248			8,248				
		32	佐田	176	176	73	73	0.4	20,884			20,884				
		33	上太郎生	270	270	99	99	0.4	28,656			28,656				
		34	中太郎生東	111	111	41	41	0.2	8,218			8,218				
		35	下太郎生	424	424	155	155	0.9	17,723			17,723				
		36	伊勢地	592	592	265	265	1.5	23,323			23,323				
		37	中太郎生西	295	295	108	108	0.5	26,323			26,323				
		38	下竹原	415	413	181	180	0.5	22,586			22,586				
		計	17事業	5,311	4,529	2,332	1,968	17.2	345,682			306,563		39,119		
	小計	17事業	5,311	4,529	2,332	1,968	17	345,682			306,563		39,119			
	計	38事業	14,843	14,039	5,267	4,903	127	2,323,658			1,508,201		6,100	809,357		
西伊勢	伊賀市	39	諏訪	667	667	223	223	1.5	87,020			87,020				
		43	阿保上津	3,919	3,644	1,412	1,382	11.3	712,711			365,349		347,362		
		44	南部	1,500	1,480	556	546	11.0	174,153			174,153				
		45	山田	3,703	3,703	1,233	1,233	10.2	643,163			253,555		389,608		
		46	広瀬	279	279	83	83	0.7	29,705			29,705				
		47	馬野	295	295	110	110	0.4	32,570			32,570				
		48	阿波	1,259	1,259	412	412	2.6	215,045			215,045				
		49	鳥ヶ原	2,508	2,508	801	801	7.9	332,002			114,439			217,563	
		計	8事業	14,130	13,835	4,830	4,790	45.6	2,226,369			1,271,836		736,970	217,563	
	西伊勢	名張市	50	赤目(名張)	57	57	18	18	0.2	52,588			52,588			
			51	長瀬(名張)	323	319	115	112	1.1	36,468			36,468			
52			園津(名張)	450	441	203	200	8.1	79,317			79,317				
	計	3事業	830	817	336	330	9	168,373			168,373					
	小計	11事業	14,960	14,652	5,166	5,120	55	2,394,742			1,440,209		736,970	217,563		
	計	11事業	14,960	14,652	5,166	5,120	55	2,394,742			1,440,209		736,970	217,563		

簡易水道事業(現況及び実績)

市町村名	番号	地区名	人口(人)		世帯数(戸)		面積(km <sup>2</sup> ) 計画給水区域内	年間取水量 (m <sup>3</sup> )	内訳								
			給水区域内	現在給水	給水区域内	現在給水			ダム	湖水	表流水	伏流水	浅井戸	深井戸	受水		
松阪市	53	朝見	1,147	1,147	300	300	1.0	164,498						164,498			
	54	東部	2,348	2,348	930	930	11.0	486,657			486,657						
	55	西部	1,930	1,930	937	937	9.0	345,620			345,620						
	56	加波	117	117	54	54	1.0	15,120			15,120						
	57	月出桑原	84	84	46	46	1.0	9,595			9,595						
	58	波瀬	177	177	118	118	1.0	29,383			29,383						
	59	落方	40	40	25	25	1.0	3,888			3,888						
	計	7事業	5,843	5,843	2,410	2,410	25	1,054,761			890,263			164,498			
	大台町	60	千代柳原	264	264	106	106	4.0	46,618		46,618						
		61	栃原新田	1,887	1,887	667	667	9.0	229,851			229,851					
		62	川添	1,009	1,009	387	387	8.0	163,582			163,582					
		63	長ヶ	401	401	144	144	5.0	41,886		41,886						
		64	佐原	2,501	2,496	1,009	1,008	14.0	391,241			391,241					
		65	上菅菅合	808	804	322	321	12.0	111,708			111,708					
		66	大滝	357	357	149	149	4.0	50,446			50,446					
		67	東部	3,026	3,012	1,323	1,307	128.0	538,453			538,453					
		68	大杉谷	276	276	164	151	50.0	40,175			40,175					
69		栗谷	143	136	72	56	3.0	19,329			19,329						
計	10事業	10,642	10,642	4,343	4,296	237	1,633,289		41,886	1,591,403							
小計	17事業	16,515	16,485	6,753	6,706	262	2,688,050		41,886	2,481,666			164,498				
伊勢市	70	矢持(伊勢)	101	101	63	63	1.0	10,689			5,237			5,452			
	計	1事業	101	101	63	63	1	10,689			5,237			5,452			
南伊勢町	71	新桑・櫛橋	78	78	45	45	3.6	8,694							8,694		
	72	古和浦・栃木	1,020	1,020	442	442	0.9	143,389					143,389				
	73	小方・方座	514	514	189	189	0.2	81,181					81,181				
	74	吉津	1,691	1,691	735	735	24.1	282,044					282,044				
	75	河内	241	241	109	109	9.0	54,179					54,179				
	76	東奈・贅浦	1,758	1,758	701	701	16.7	466,859					466,859				
	77	中島	1,481	1,481	691	691	1.8	212,065						212,065			
	計	8事業	6,965	6,965	2,984	2,984	56	1,269,693					1,048,934		220,759		
大紀町	84	大宮	4,970	4,770	1,967	1,898	13.4	788,893			665,888			123,005			
	85	錦	2,263	2,263	997	997	10.0	379,747					379,747				
	86	柏野	539	539	227	227	0.9	48,367					48,367				
	87	崎	1,210	1,210	544	544	4.0	159,098			41,460			117,638			
	計	5事業	10,431	10,231	4,373	4,304	33	1,725,833			1,057,076			668,757			
度会町	89	坂井	142	142	38	38	2.0	18,486			18,486						
	90	西部	1,992	1,985	582	577	4.6	248,480			248,480						
	91	東部	4,260	4,258	1,392	1,391	4.8	604,122					428,510				
	92	中部	1,043	1,042	325	324	3.6	142,715					142,715				
	計	5事業	9,066	9,053	2,856	2,848	21	1,223,153			476,316			571,225		175,612	
鳥羽市	94	答志島	2,640	2,640	778	778	7.0	334,514							334,514		
	95	神島	441	441	180	180	1.0	44,675							44,675		
	96	菅島	739	739	219	219	4.0	97,564							97,564		
	計	3事業	3,820	3,820	1,177	1,177	12	476,753							476,753		
志摩市	97	間崎	136	136	132	123	0.4	14,421							14,421		
	計	1事業	136	136	132	123	0	14,421							14,421		
小計	23事業	30,519	30,306	11,585	11,498	124	4,720,542			1,538,629			2,294,368		220,759		

簡易水道事業(現況及び実績)

区域	市町村名	番号	地区名	人口(人)		世帯数(戸)		面積(km <sup>2</sup> ) 計画給水区域内	年間取水量 (m <sup>3</sup> )	内 訳							
				給水区域内	現在給水	給水区域内	現在給水			ダム	湖 水	表流水	伏流水	浅井戸	深井戸	受水	
紀 南 部	尾鷲市	98	須賀利	324	324	189	189	0.3	51,156					51,156			
		99	九鬼	557	557	318	318	0.1	85,219			85,219					
		100	早田	179	179	96	96	0.1	28,000			28,000					
		101	三木浦	695	695	337	337	0.2	110,000			110,000					
		102	三木里	786	786	433	433	0.5	132,910				132,910				
		103	賀田・古江	1,250	1,250	655	655	0.9	320,050					320,050			
		104	曾根	193	193	116	116	0.2	30,500			30,500					
		105	梶賀	217	217	121	121	0.2	30,748			30,748					
		計	8事業	4,201	4,201	2,265	2,265	3	788,583			284,467	132,910		371,206		
	紀 北 部	紀北町	106	古里・道瀬(紀北)	404	404	174	174	4.8	69,845			69,845				
			107	三浦	612	612	283	283	3.0	96,086					96,086		
			108	赤羽	543	543	305	305	5.0	81,962					81,962		
			109	十須	201	201	97	97	0.8	24,546					24,546		
110			北部	3,889	3,889	2,618	2,618	12.8	720,667					373,425	347,242		
	計	5事業	5,649	5,649	3,477	3,477	26	993,106			69,845		576,019	347,242			
	小計	13事業	9,850	9,850	5,742	5,742	29	1,781,689			354,312	132,910		947,225	347,242		
紀 南 部	熊野市	111	甫母	162	162	79	79	2.4	20,532			20,532					
		112	二本島	380	380	201	201	7.9	70,336			70,336					
		113	遊木	452	445	213	209	4.0	58,862			58,862					
		114	新鹿	1,123	1,115	500	496	22.3	186,751					186,751			
		115	瀬戸	158	138	73	64	18.1	19,543			19,543					
		116	育生	232	232	139	139	26.3	25,980					25,980			
		117	神川	312	312	171	171	33.1	53,762			53,762					
		118	五郷	874	874	437	437	39.7	138,813			9,841		128,972			
		119	大又	322	322	162	162	38.6	44,972			44,972					
		120	小又	88	88	50	50	1.1	15,320					15,320			
		121	日進小阪	1,001	983	479	470	62.7	150,214			150,214					
		122	西部	553	553	311	311	12.0	81,759			81,759					
		123	和気	106	106	77	77	1.0	13,318			13,318					
		124	木津呂	18	18	13	13	3.0	4,037			4,037					
		125	東部	230	230	142	142	15.0	27,993					27,993			
		126	西山	235	235	214	214	2.0	25,945			21,999	3,946				
		計	16事業	6,246	6,193	3,261	3,238	289	938,137			549,175	3,946		385,016		
	御浜町	127	尾呂志	730	610	369	314	10.0	89,763					89,763			
	計	1事業	730	610	369	314	10	89,763						89,763			
	小計	17事業	6,976	6,803	3,630	3,549	299	1,027,900			549,175	3,946		474,779			
	計	70事業	63,860	63,444	27,710	27,496	714.2	10,218,181		41,886	4,923,782	136,856	3,880,870	568,001	666,786		
	合計	119事業	93,663	92,135	38,143	37,519	896.0	14,936,581		41,886	7,872,192	142,956	5,427,197	568,001	884,349		

簡易水道事業(現況及び実績)

市町村名	番号	地区名	年間 浄水量 (m <sup>3</sup> )	年間浄水量及び浄水場数内訳										年間 給水量 (m <sup>3</sup> )	年間 有収水量(m <sup>3</sup> )			配水方式	配水池	
				消毒のみ		緩速ろ過		急速ろ過(内高度浄水処理等)		膜ろ過		その他			生活用	その他	計		(池)	容量 (m <sup>3</sup> )
				ヶ所	浄水量 (m <sup>3</sup> )	ヶ所	浄水量 (m <sup>3</sup> )	ヶ所	浄水量 (m <sup>3</sup> )	ヶ所	浄水量 (m <sup>3</sup> )	ヶ所	浄水量 (m <sup>3</sup> )							
				ヶ所	浄水量 (m <sup>3</sup> )	ヶ所	浄水量 (m <sup>3</sup> )	ヶ所	浄水量 (m <sup>3</sup> )	ヶ所	浄水量 (m <sup>3</sup> )	ヶ所	浄水量 (m <sup>3</sup> )							
北 部	いなべ市	1 北部	106,779			1	106,779						106,779	81,826	15,099	96,925	両者併用	2	500	
		2 石博北	18,864	1	18,864								18,864	14,456	2,668	17,124	ポンプ加圧	1	100	
		3 川原	92,543				1	92,543					92,543	70,917	13,086	84,003	自然流下	3	550	
		4 南中津原	18,864		1	18,864							18,864	14,455	2,668	17,123	自然流下	1	50	
		5 小原一色	55,526				1	55,526					55,526	42,549	7,852	50,401	ポンプ加圧	1	200	
		6 東禅寺(藤原)	81,865				1	81,865	1	81,865			81,865	62,734	11,576	74,310	自然流下	1	82	
		7 大貝戸(藤原)	97,882	1	97,882								97,882	75,008	13,841	88,849	自然流下	1	60	
		8 西野尻(藤原)	106,780	1	106,780								106,780	81,826	15,100	96,926	両者併用	1	88	
		9 坂本(藤原)	53,390				1	53,390					53,390	40,913	7,550	48,463	自然流下	1	61	
		10 山口(藤原)	88,983	1	88,983								88,983	68,189	12,583	80,772	自然流下	1	220	
		11 本郷(藤原)	169,068	1	169,068								169,068	129,558	23,908	153,466	自然流下	2	219	
		12 市場(藤原)	85,424	1	85,424								85,424	65,461	12,080	77,541	自然流下	1	169	
		13 古田(藤原)	22,068				1	22,068					22,068	16,911	3,121	20,032	自然流下	1	33	
		14 鼎上(藤原)	14,949				1	14,949					14,949	11,456	2,114	13,570	自然流下	1	33	
		15 鼎下(藤原)	24,915				1	24,915					24,915	19,093	3,523	22,616	自然流下	1	33	
		16 上之山田(藤原)	24,203	1	24,203								24,203	18,547	3,423	21,970	自然流下	1	50	
		17 上相埜(藤原)	44,492	1	44,492								44,492	34,094	6,292	40,386	自然流下	1	54	
		18 米野(藤原)	15,305	1	15,305								15,305	11,729	2,164	13,893	自然流下	1	27	
		19 四郷(藤原)	101,441	1	101,441								101,441	77,735	14,345	92,080	自然流下	1	68	
	計	19事業	1,223,341	10	752,442	1	18,864	8	452,035	1	81,865		1,223,341	937,457	172,993	1,110,450		23	2,597	
(暴名計)	19事業	1,223,341	10	752,442	1	18,864	8	452,035	1	81,865		1,223,341	937,457	172,993	1,110,450		23	2,597		
北 部	菟野町	20 湯の山	188,201				1	188,201				188,201	16,394	144,461	160,855	両者併用	4	1,082		
		21 切畑	6,100	1	6,100							6,100	5,490		5,490	自然流下	1	10		
		計	2事業	194,301	1	6,100			1	188,201			194,301	21,884	144,461	166,345		5	1,092	
	小計	2事業	194,301	1	6,100			1	188,201			194,301	21,884	144,461	166,345		5	1,092		
北 部	津市	22 元取	11,476		1	12,163						11,476	8,468	365	8,833	自然流下	1	86		
		23 福田山	6,224		1	6,669						6,224	4,396	531	4,927	両者併用	1	62		
		24 青山高原	13,694				1	13,694				13,694	9,396	1,066	10,462	自然流下	1	600		
		25 小西	55,713				1	55,713				55,713	36,520	8,816	45,336	両者併用	1	405		
		26 下多気	12,336							1	12,336	12,336	11,014		11,014	自然流下	1	76		
		27 下之川	5,738		1	5,738						5,738	4,525		4,525	自然流下	1	46		
		28 須測	33,381							1	33,381	33,381	17,841	13,805	31,646	両者併用	1	144		
		29 上八知	19,631							1	19,631	19,631	14,064	1,087	15,151	両者併用	1	194		
		30 八幡	31,528							1	31,528	31,528	15,409	9,240	24,649	両者併用	1	192		
		31 三谷	8,248		1	8,248						8,248	7,284	7	7,291	自然流下	1	60		
		32 佐田	20,884		1	20,884						20,884	16,545	2,061	18,606	自然流下	1	100		
		33 上太郎生	28,656		1	28,656						28,656	24,300	630	24,930	自然流下	1	181		
		34 中太郎生東	8,218		1	8,218						8,218	7,224		7,224	自然流下	1	78		
		35 下太郎生	17,723							1	17,723	17,723	16,078	509	16,587	両者併用	1	183		
		36 伊勢地	23,323							1	23,323	23,323	21,115	804	21,919	両者併用	2	245		
		37 中太郎生西	26,323							1	26,323	26,323	20,053	4,901	24,954	自然流下	1	176		
		38 下竹原	22,586									22,586	13,497	1,357	14,854	自然流下	1	160		
		計	17事業	345,682		7	90,576	2	69,407			7	186,831	345,682	247,729	45,179	292,908		18	2,988
		小計	17事業	345,682		7	90,576	2	69,407			7	186,831	345,682	247,729	45,179	292,908		18	2,988
	計	38事業	1,763,324	11	758,542	8	109,440	11	709,643	1	81,865	7	1,763,324	1,207,070	362,633	1,568,703		46	6,677	
西 部	伊賀市	39 諏訪	80,964		1	80,964						80,964	63,198		63,198	自然流下	2	300		
		43 阿保上津	711,297				2	711,297				609,289	333,412	203,307	536,719	両者併用	5	2,660		
		44 南部	168,864							1	168,864	160,367	53,056	65,968	119,024	両者併用	7	760		
		45 山田	573,434				1	573,434				521,503	312,620	150,146	462,766	両者併用	4	2,737		
		46 広瀬	28,814		1	28,814						28,814	21,148	6,899	28,047	自然流下	2	78		
		47 馬野	31,652		2	31,652						31,652	25,918	1,230	27,148	両者併用	3	239		
		48 阿波	215,045							1	215,045	168,298	133,276	29,705	162,981	自然流下	1	690		
		49 鳥ヶ原	100,913				2	100,913				314,899	219,220	84,791	304,011	両者併用	9	1,742		
		計	8事業	1,910,983		4	141,430	5	1,385,644			2	383,909	1,915,786	1,161,848	542,046	1,703,894		33	9,206
		西 部	名張市	50 赤目(名張)	34,447			1	34,447				34,447	4,363	26,824	31,287	自然流下	1	100	
	51 長瀬(名張)			29,182				1	29,182			29,182	23,065	1,175	24,230	両者併用	1	138		
52 園津(名張)	74,558				1	74,558					74,558	29,699	30,800	60,499	両者併用	3	429			
小計	3事業	138,187		1	74,558	2	63,629				138,187	57,117	58,899	116,016		5	667			
計	11事業	2,049,170		5	215,988	7	1,449,273			2	383,909	2,053,973	1,218,965	600,945	1,819,910		38	9,873		
計	11事業	2,049,170		5	215,988	7	1,449,273			2	383,909	2,053,973	1,218,965	600,945	1,819,910		38	9,873		



簡易水道事業(現況及び実績)

市町村名	番号	地区名	年間 浄水量 (m3)	年間浄水量及び浄水場数内訳										年間 給水量 (m3)	年間 有収水量(m3)			配水方式	配水池		
				消毒のみ		緩速ろ過		急速ろ過(内高度浄水処理等)		膜ろ過		その他			生活用	その他	計		(池)	容量 (m3)	
				ヶ所	浄水量 (m3)	ヶ所	浄水量 (m3)	ヶ所	浄水量 (m3)	ヶ所	浄水量 (m3)	ヶ所	浄水量 (m3)								
				ヶ所	浄水量 (m3)	ヶ所	浄水量 (m3)	ヶ所	浄水量 (m3)	ヶ所	浄水量 (m3)	ヶ所	浄水量 (m3)								
松 阪 市	53	朝見	164,498	2	164,498								164,498	148,049		148,049	配水池なし				
	54	東部	486,657			3	147,318	1	170,028				486,657	316,127	63,528	379,655	両者併用				
	55	西部	345,620					1	345,620				345,620	241,693	14,989	256,682	両者併用	1	418		
	56	加波	15,120			1	15,120						15,120	9,643		9,643	自然流下	2	59		
	57	月出森原	9,595			1	9,595						9,595	6,762		6,762	自然流下	1	70		
	58	波瀬	29,383					1	29,383				29,383	25,573		25,573	自然流下	1	105		
	59	落方	3,888			1	3,888						3,888	3,779		3,779	自然流下	2	50		
		計	7事業	1,054,761	2	164,498	6	175,921	3	545,031			1	169,311	1,054,761	751,626	78,517	830,143		7	702
	大 台 町	60	千代柳原	46,618					1	46,618				46,618	41,676		41,676	自然流下	1	76	
		61	栃原新田	229,851					1	229,851				229,851	203,778		203,778	自然流下	1	295	
		62	川添	163,582					1	163,582				163,582	133,828		133,828	自然流下	1	225	
		63	長ヶ	41,886					1	41,886				41,886	36,850		36,850	自然流下	1	80	
		64	佐原	391,241			1	143,703	1	247,538				391,241	309,065		309,065	自然流下	3	1,058	
		65	上菅菅合	111,708			1	111,708						111,708	83,471		83,471	自然流下	1	297	
		66	大滝	50,446					1	50,446				50,446	34,990		34,990	自然流下	1	90	
		67	東部	538,453							1	538,453			538,453	415,385		415,385	自然流下	3	1,445
		68	大杉谷	40,175					1	40,175				40,175	30,307		30,307	自然流下	2	171	
		69	栗谷	19,329					1	19,329				19,329	9,213		9,213	両者併用	1	93	
			計	10事業	1,633,289			2	255,411	8	839,425			1	538,453	1,633,289	1,298,563		1,298,563		15
小計			17事業	2,688,050	2	164,498	8	431,332	11	1,384,456			2	707,764	2,688,050	2,050,189	78,517	2,128,706		22	4,532
伊 勢 市	70	矢持(伊勢)	10,689	1	5,452			1	5,237				10,689	7,394	506	7,900	自然流下	2	45		
		計	1事業	10,689	1	5,452			1	5,237			10,689	7,394	506	7,900			2	45	
南 伊 勢 町	71	新桑・榑橋	8,694	1	8,694								8,694	7,825		7,825	自然流下	2	71		
	72	古和浦・栃木	143,389	1	143,389								143,389	121,881		121,881	自然流下	2	462		
	73	小方・方座	81,181	1	81,181								81,181	73,063		73,063	自然流下	1	73		
	74	吉津	282,044	1	282,044								282,044	211,533		211,533	自然流下	2	387		
	75	河内	54,179	1	54,179								54,179	48,761		48,761	自然流下	1	100		
	76	東奈・賢浦	466,859	1	466,859								466,859	373,487		373,487	自然流下	3	937		
	77	中島	212,065	1	212,065								212,065	159,049		159,049	自然流下	2	387		
		計	8事業	1,269,693	8	1,269,693							1,269,693	1,014,753		1,014,753			15	2,465	
大 紀 町	大宮	788,893					788,893						788,893	450,082		79,288			16	1,358	
	85	錦	379,747					1	379,747				379,747	243,261		91,119	334,380	自然流下	1	1,200	
	86	拍野	48,367	1	48,367								48,367	44,329		454	44,783	自然流下	3	184	
	87	崎	159,098	2	117,638				1	41,460			159,098	100,480		10,551	111,031	自然流下	4	496	
	88	大内山	349,728			2	349,728						349,728	134,646		155,594	230,240	自然流下	5	770	
	計	5事業	1,725,833	3	166,005	2	1,138,621	2	421,207				1,725,833	972,798	337,006	780,434			29	4,008	
度 会 町	89	坂井	18,486			1	18,486						18,486	15,405		15,405	自然流下	2	68		
	90	西部	248,480			1	63,203	1	185,277				248,480	206,075		206,075	自然流下	5	409		
	91	東部	428,510	1	428,510								604,122	510,192		510,192	自然流下	10	658		
	92	中部	142,715	1	142,715								142,715	113,671		113,671	自然流下	2	227		
	93	南部	209,350			1	209,350						209,350	152,282		152,282	両者併用	2	293		
	計	5事業	1,047,541	2	571,225	3	291,039	1	185,277				1,223,153	997,625		997,625			21	1,655	
鳥 羽 市	94	答志島											334,357	223,897	78,351	302,248	自然流下	1	2,500		
	95	神島											44,320	32,840	8,057	40,897	自然流下	1	220		
	96	菅島											97,564	58,922	24,980	83,902	自然流下	1	750		
	計	3事業										476,241	315,659	111,388	427,047			3	3,470		
志 摩 市	97	間崎											14,421	11,721		11,721	両者併用	1	164		
	計	1事業											14,421	11,721		11,721			1	164	
小計			23事業	4,063,756	14	2,012,375	5	1,429,660	4	611,721			4,720,030	3,319,950	448,900	3,768,850			71	11,807	

簡易水道事業(現況及び実績)

区域	市町村名	番号	地区名	年間 浄水量 (m3)	年間浄水量及び浄水場数内訳										年間 給水量 (m3)	年間 有収水量(m3)			配水方式	配水池	
					消毒のみ		緩速ろ過		急速ろ過(内高度浄水処理等)		膜ろ過		その他			生活用	その他	計		(池)	容量 (m3)
					ヶ所	浄水量 (m3)	ヶ所	浄水量 (m3)	ヶ所	浄水量 (m3)	ヶ所	浄水量 (m3)	ヶ所	浄水量 (m3)							
					ヶ所	浄水量 (m3)	ヶ所	浄水量 (m3)	ヶ所	浄水量 (m3)	ヶ所	浄水量 (m3)	ヶ所	浄水量 (m3)							
紀南	尾鷲市	98	須賀利	51,156	2	51,156									51,156	33,495	134	33,629	ポンプ加圧	1	303
		99	九鬼	85,219				1	85,219						85,219	63,386	4,644	68,030	自然流下	1	279
		100	早田	28,000			1	28,000							28,000	18,682	52	18,734	自然流下	2	64
		101	三木浦	110,000			1	77,000	1	33,000					110,000	74,044	5,490	79,534	自然流下	3	614
		102	三木里	132,910	1	132,910									132,910	77,233	17,829	95,062	自然流下	2	479
		103	賀田・古江	320,050	1	213,367			1	106,683					320,050	157,072	21,316	178,388	両者併用	4	877
		104	曾根	30,500			1	30,500							30,500	18,434	6,599	25,033	両者併用	1	100
		105	梶賀	30,748	1	30,748									30,748	20,653	2,999	23,652	自然流下	1	39
	計	8事業	788,583	5	428,181	3	135,500	3	224,902					788,583	462,999	59,063	522,062		15	2,755	
	紀北	紀北町	106	吉里・道瀬(紀北)	69,845			1	69,845						69,845	47,530	9,587	57,117	自然流下	2	210
			107	三浦	96,086	1	96,086								96,086	58,756	36,506	95,262	自然流下	2	165
			108	赤羽	81,962	1	81,962								81,962	48,099	22,274	70,373	自然流下	2	100
			109	十須	24,546					1	24,546				24,546	16,344	114	16,458	自然流下	2	152
110			北部	720,667	3	720,667								720,667	406,073	132,498	538,571	自然流下	4	1,870	
計	5事業	993,106	5	898,715	1	69,845	1	24,546				993,106	576,802	200,979	777,781		12	2,497			
小計	13事業	1,781,689	10	1,326,896	4	205,345	4	249,448				1,781,689	1,039,801	260,042	1,299,843		27	5,252			
紀南	熊野市	111	甫母	20,532				1	20,532					20,532	15,188	117	15,305	自然流下	1	30	
		112	二本島	70,336				1	70,336					70,336	37,691	5,314	43,005	自然流下	1	173	
		113	遊木	58,862				1	58,862					58,862	32,659	5,588	38,247	自然流下	1	75	
		114	新鹿	186,751	1	186,751								186,751	105,181	20,358	125,539	両者併用	12	281	
		115	瀬戸	19,543				1	19,543					19,543	12,212	24	12,236	自然流下	1	23	
		116	育生	25,980	1	25,980								25,980	21,795	2,707	24,502	自然流下	1	72	
		117	神川	53,762				1	53,762					53,762	28,584	3,892	32,476	両者併用	4	103	
		118	五郷	138,813	1	128,972	1	9,841						138,813	79,301	8,813	88,114	自然流下	5	395	
		119	大又	44,972			1	44,972						44,972	27,743	4,688	32,431	自然流下	1	122	
		120	小又	15,320	1	15,320								15,320	10,069		10,069	自然流下	1	45	
		121	日進小阪	150,214					1	150,214				150,214	84,776	15,550	100,326	自然流下	1	129	
		122	西部	81,238			2	81,238						80,475	79,353		79,353	自然流下	5	309	
		123	和気	13,228			1	13,228						13,016	12,723		12,723	自然流下	1	91	
		124	木津呂	3,919	1	3,919								3,794	3,698		3,698	自然流下	1	15	
		125	東部	27,891	1	27,891								27,502	27,178		27,178	ポンプ加圧	2	182	
		126	西山	25,715	1	15,223	1	10,492						25,479	24,931		24,931	両者併用	3	214	
	計	16事業	937,076	7	404,056	6	159,771	6	373,249				935,351	603,072	67,051	670,123		41	2,259		
御浜町	127	尾呂志	89,763				1	89,763				89,763	52,293	11,105	63,398	自然流下	3	322			
計	1事業	89,763				1	89,763				89,763	52,293	11,105	63,398		3	322				
小計	17事業	1,026,839	7	404,056	6	159,771	7	463,012				1,025,114	655,365	78,156	733,521		44	2,581			
計	70事業	9,550,334	33	3,907,825	23	2,226,108	26	2,708,637		2	707,764	10,214,883	7,065,305	865,615	7,930,920		164	24,172			
合計	119事業	13,362,828	44	4,666,367	36	2,551,536	44	4,867,553	1	81,865	11	1,278,504	14,032,180	9,491,340	1,829,193	11,320,533		248	40,722		

簡易水道事業(現況及び実績)

区域	市町村名	番号	地区名	一日最大 給水量 (m3)	一日平均 給水量 (m3)	一人一日当り		現 有 施設能力 (m3/日)	稼働 率 (%)	負 荷 率 (%)	有 収 率 (%)	水質検査の実施状況			料金 体系	基本 水量 (m3)	基本 料金 (円)	超過 料金 (円)	メーター 使用料 (円)	10m3当り 使用料 (円)
						最 大 給水量 (リットル)	平 均 給水量 (リットル)					毎日検査	毎月検査	全項目検査						
北 部 野 幌	いなべ市	1	北部	300	293	283	276	300	100.0	97.5	90.8	自己検査	指定検査機関	指定検査機関	用途別		630	31		940
		2	石博北	53	52	174	169	53	100.0	97.5	90.8	自己検査	指定検査機関	指定検査機関	用途別		630	31		940
		3	川原	260	254	474	463	260	100.0	97.5	90.8	自己検査	指定検査機関	指定検査機関	用途別		630	31		940
		4	南中津原	53	52	172	168	53	100.0	97.5	90.8	自己検査	指定検査機関	指定検査機関	用途別		630	31		940
		5	小原一色	156	152	1,122	1,094	156	100.0	97.5	90.8	自己検査	指定検査機関	指定検査機関	用途別		630	31		940
		6	東禅寺(藤原)	230	224	370	361	230	100.0	97.5	90.8	自己検査	指定検査機関	指定検査機関	用途別		630	31		940
		7	大貝戸(藤原)	275	268	486	474	275	100.0	97.5	90.8	自己検査	指定検査機関	指定検査機関	用途別		630	31		940
		8	西野尻(藤原)	300	293	378	369	300	100.0	97.5	90.8	自己検査	指定検査機関	指定検査機関	用途別		630	31		940
		9	坂本(藤原)	150	146	321	313	150	100.0	97.5	90.8	自己検査	指定検査機関	指定検査機関	用途別		630	31		940
		10	山口(藤原)	250	244	223	217	250	100.0	97.5	90.8	自己検査	指定検査機関	指定検査機関	用途別		630	31		940
		11	本郷(藤原)	475	463	723	705	475	100.0	97.5	90.8	自己検査	指定検査機関	指定検査機関	用途別		630	31		940
		12	市場(藤原)	240	234	396	386	240	100.0	97.5	90.8	自己検査	指定検査機関	指定検査機関	用途別		630	31		940
		13	古田(藤原)	62	60	287	280	62	100.0	97.5	90.8	自己検査	指定検査機関	指定検査機関	用途別		630	31		940
		14	鼎上(藤原)	42	41	457	445	42	100.0	97.5	90.8	自己検査	指定検査機関	指定検査機関	用途別		630	31		940
		15	鼎下(藤原)	70	68	455	443	70	100.0	97.5	90.8	自己検査	指定検査機関	指定検査機関	用途別		630	31		940
		16	上之山田(藤原)	68	66	256	249	68	100.0	97.5	90.8	自己検査	指定検査機関	指定検査機関	用途別		630	31		940
		17	上相埜(藤原)	125	122	352	343	125	100.0	97.5	90.8	自己検査	指定検査機関	指定検査機関	用途別		630	31		940
		18	米野(藤原)	43	42	358	349	43	100.0	97.5	90.8	自己検査	指定検査機関	指定検査機関	用途別		630	31		940
		19	四郷(藤原)	285	278	315	307	285	100.0	97.5	90.8	自己検査	指定検査機関	指定検査機関	用途別		630	31		940
		計	19事業	3,437	3,352	369	360	3,437	100.0	97.5	90.8									
		(彙名計)	19事業	3,437	3,352	369	360	3,437	100.0	97.5	90.8									
北 部 野 幌	菟野町	20	湯の山	1,026	516	6,035	3,033	5,000	20.5	50.3	85.5	自己検査	指定検査機関	指定検査機関	口径別		1627	42		2047
		21	切畑	18	17	474	440	25	72.0	92.8	90.0	その他	指定検査機関	指定検査機関	定額制		3100			3100
		計	2事業	1,044	532	5,019	2,569	5,025	20.8	51.0	85.6									
		(四日市計)	2事業	1,044	532	5,019	2,569	5,025	20.8	51.0	85.6									
		小計	21事業	4,481	3,884	5,388	2,919	8,462	121	149	176									
北 部 野 幌	津市	22	元取	136	31	1,333	308	47	289.4	23.1	77.0	その他	指定検査機関	指定検査機関	口径別		504	63		1,134
		23	福田山	58	17	951	280	40	145.0	29.4	79.2	その他	指定検査機関	指定検査機関	口径別		504	63		1,134
		24	青山高原	401	38	11,794	1,103	1,500	26.7	9.4	76.4	その他	指定検査機関	指定検査機関	口径別		504	63		1,134
		25	小西	381	153	592	237	493	77.3	40.1	81.4	その他	指定検査機関	指定検査機関	口径別		504	63		1,134
		26	下多気	44	34	386	296	54	81.5	76.8	89.3	その他	指定検査機関	指定検査機関	定額制		1,050			1,050
		27	下之川	20	16	556	437	23	87.0	78.6	78.9	その他	指定検査機関	指定検査機関	定額制		1,050			1,050
		28	須測	111	91	374	308	145	76.6	82.4	94.8	その他	指定検査機関	指定検査機関	口径別		504	63		1,134
		29	上八知	142	54	352	133	187	75.9	37.9	77.2	その他	指定検査機関	指定検査機関	口径別		504	63		1,134
		30	八幡	206	86	415	174	275	74.9	41.9	78.2	その他	指定検査機関	指定検査機関	口径別		504	63		1,134
		31	三谷	29	23	475	370	38	76.3	77.9	88.4	その他	指定検査機関	指定検査機関	定額制		1,050			1,050
		32	佐田	74	57	420	325	115	64.3	77.3	89.1	その他	指定検査機関	指定検査機関	定額制		1,050			1,050
		33	上太郎生	102	79	378	291	179	57.0	77.0	87.0	その他	指定検査機関	指定検査機関	定額制		1,050			1,050
		34	中太郎生東	29	23	261	203	58	50.0	77.6	87.9	その他	指定検査機関	指定検査機関	定額制		1,050			1,050
		35	下太郎生	119	49	281	115	225	52.9	40.8	93.6	その他	指定検査機関	指定検査機関	口径別		504	63		1,134
		36	伊勢地	98	64	166	108	233	42.1	65.2	94.0	その他	指定検査機関	指定検査機関	口径別		504	63		1,134
		37	中太郎生西	170	72	576	244	193	88.1	42.4	94.8	その他	指定検査機関	指定検査機関	口径別		504	63		1,134
		38	下竹原	129	62	312	150	163	79.1	48.0	65.8	その他	指定検査機関	指定検査機関	口径別		504	63		1,134
		計	17事業	2,249	947	497	209	3,968	56.7	42.1	84.7									
		小計	17事業	2,249	947	497	209	3,968	56.7	42.1	84.7									
		計	38事業	6,730	4,831	479	344	12,430	54.1	71.8	89.0									
西 部 野 幌	伊賀市	39	諏訪	267	222	400	333	318	84.0	83.1	78.1	自己検査	自己検査	自己検査	単一制	10	1,575	157		1,575
		43	阿保上津	2,699	1,669	741	458	2,200	122.7	61.8	88.1	自己検査	指定検査機関	指定検査機関	用途別	10	1,260	115	105	1,365
		44	南部	624	439	422	297	760	82.1	70.4	74.2	自己検査	指定検査機関	指定検査機関	用途別	10	1,785	168	210	1,995
		45	山田	1,896	1,429	512	386	2,480	76.5	75.4	88.7	自己検査	自己検査	自己検査	単一制	10	1,155	157		1,155
		46	広瀬	139	79	498	283	91	152.7	56.8	97.3	自己検査	自己検査	自己検査	単一制	10	1,155	157		1,157
		47	馬野	189	87	641	294	183	103.3	45.9	85.8	自己検査	自己検査	自己検査	単一制	10	1,155	157		1,155
		48	阿波	716	461	569	366	767	93.4	64.4	96.8	自己検査	自己検査	自己検査	単一制	10	1,155	157		1,155
		49	鳥ヶ原	1,300	863	518	344	700	185.7	66.4	96.5	自己検査	自己検査	自己検査	単一制	10	1,600	160		1,600
		計	8事業	7,830	5,249	566	379	7,499	104.4	67.0	88.9									
西 部 野 幌	名張市	50	赤目(名張)	217	94	3,807	1,656	220	98.6	43.5	90.8	自己検査	自己検査	指定検査機関	用途別	10	770	120		1,100
		51	長瀬(名張)	118	80	370	251	169	69.8	67.8	83.0	自己検査	自己検査	指定検査機関	用途別	10	1,100	120		1,100
		52	園津(名張)	259	204	587	463	451	57.4	78.9	81.1	自己検査	自己検査	指定検査機関	用途別	10	1,100	120		1,100
		計	3事業	594	379	727	463	840	70.7	63.7	84.0									
		小計	11事業	8,424	5,627	575	384	8,339	101.0	66.8	88.6									
		計	11事業	8,424	5,627	575	384	8,339	101.0	66.8	88.6									

簡易水道事業(現況及び実績)

区域別 市町村名	番号	地区名	一日最大 給水量 (m <sup>3</sup> )	一日平均 給水量 (m <sup>3</sup> )	一人一日当り		現 有 施設能力 (m <sup>3</sup> /日)	稼働 率 (%)	負荷 率 (%)	有収 率 (%)	水質検査の実施状況			料金 体系	基本 水量 (m <sup>3</sup> )	基本 料金 (円)	超過 料金 (円)	メーター 使用料 (円)	10m <sup>3</sup> 当り 使用料 (円)	
					最 大 給水量 (リットル)	平 均 給水量 (リットル)					毎日検査	毎月検査	全項目検査							
																				自己検査
松 阪 市	53	朝見	496	451	432	393	620	80.0	90.9	90.0	自己検査	指定検査機関	指定検査機関	定額制		700			700	
	54	東部	1,655	1,333	705	568	2,256	73.4	80.6	78.0	自己検査	指定検査機関	指定検査機関	口径別		420	84		1,260	
	55	西部	1,065	947	552	491	1,087	98.0	88.9	74.3	自己検査	指定検査機関	指定検査機関	単一制	10	500	30		500	
	56	加波	43	41	368	354	48	89.6	96.3	63.8	自己検査	指定検査機関	指定検査機関	口径別		420	84		1,260	
	57	月出桑原	31	26	369	313	63	49.2	84.8	70.5	自己検査	指定検査機関	指定検査機関	口径別		420	84		1,260	
	58	波瀬	97	81	548	455	99	98.0	83.0	87.0	自己検査	指定検査機関	指定検査機関	口径別		420	84		1,260	
	59	落方	25	11	625	266	26	96.2	42.6	97.2	自己検査	指定検査機関	指定検査機関	口径別		420	84		1,260	
		計	7事業	3,412	2,890	584	495	4,199	81.3	84.7	78.7									
	大 台 町	60	千代柳原	163	128	617	484	69	236.2	78.4	89.4	自己検査	指定検査機関	指定検査機関	単一制	10	1,050	157		1,050
		61	栃原新田	806	630	427	334	530	152.1	78.1	88.7	自己検査	指定検査機関	指定検査機関	単一制	10	1,050	157		1,050
		62	川添	540	448	535	444	390	138.5	83.0	81.8	自己検査	指定検査機関	指定検査機関	単一制	10	1,050	157		1,050
		63	長ヶ	153	115	382	286	116	131.9	75.0	88.0	自己検査	指定検査機関	指定検査機関	単一制	10	1,050	157		1,050
		64	佐原	1,340	1,072	537	429	1,390	96.4	80.0	79.0	自己検査	指定検査機関	指定検査機関	単一制	10	1,050	157		1,050
		65	上菅菅合	375	306	466	381	234	96.4	81.6	74.7	自己検査	指定検査機関	指定検査機関	単一制	10	1,050	157		1,050
		66	大滝	163	138	457	387	90	181.1	84.8	69.4	自己検査	指定検査機関	指定検査機関	単一制	10	1,050	157		1,050
		67	東部	1,816	1,475	603	490	1,800	100.9	81.2	77.1	自己検査	指定検査機関	指定検査機関	単一制	10	1,050	157		1,050
		68	大杉谷	188	110	681	399	242	77.7	58.5	75.4	自己検査	指定検査機関	指定検査機関	単一制	10	1,050	157		1,050
69		栗谷	98	53	721	389	69	142.0	54.0	47.7	自己検査	指定検査機関	指定検査機関	単一制	10	1,050	157		1,050	
		計	10事業	5,642	4,475	530	420	4,930	114.4	79.3	79.5									
小計		17事業	9,054	7,365	549	447	9,129	99.2	81.3	79.2										
伊 勢 市	70	矢持(伊勢)	60	29	594	290	42	142.9	48.8	73.9	自己検査	指定検査機関	指定検査機関	口径別	10	1,312	145		1,312	
		計	1事業	60	29	594	290	42	142.9	48.8	73.9									
南 伊 勢 町	71	新桑・榑橋	30	24	346	305	44	61.4	88.2	90.0	自己検査	指定検査機関	指定検査機関	口径別	10	630	84	105	730	
	72	古和浦・榑木	457	393	373	385	514	73.9	103.4	85.0	自己検査	指定検査機関	指定検査機関	口径別	10	630	84	105	730	
	73	小方・方座	245	222	440	433	281	80.4	98.4	90.0	自己検査	指定検査機関	指定検査機関	口径別	10	630	84	105	730	
	74	吉津	866	773	384	457	935	69.5	118.9	75.0	自己検査	指定検査機関	指定検査機関	口径別	10	630	84	105	730	
	75	河内	177	148	432	616	159	65.4	142.7	90.0	自己検査	指定検査機関	指定検査機関	口径別	10	630	84	105	730	
	76	東奈・贅浦	1,591	1,279	724	728	1,540	82.7	100.5	80.0	自己検査	指定検査機関	指定検査機関	口径別	10	630	84	105	730	
	77	中島	667	581	338	392	750	66.7	116.2	75.0	自己検査	指定検査機関	指定検査機関	口径別	10	630	84	105	730	
	78	大江・道行籠	67	58	330	320	71	84.5	97.2	90.0	自己検査	指定検査機関	指定検査機関	口径別	10	630	84	105	730	
		計	8事業	4,100	3,479	589	499	4,294	95.5	84.8	79.9									
大 紀 町	84	大宮	2,593	2,161	544	453	1,989	130.3	83.4	67.1	自己検査	指定検査機関	指定検査機関	単一制	10	1,350	110	50	1,400	
	85	錦	1,692	1,040	748	460	3,367	50.3	61.5	88.1	自己検査	指定検査機関	指定検査機関	単一制	10	900	90	50	950	
	86	拍野	175	133	325	246	206	85.0	75.7	92.6	自己検査	指定検査機関	指定検査機関	単一制	10	1,350	110	50	1,400	
	87	崎	771	436	637	360	700	110.1	56.5	69.8	自己検査	指定検査機関	指定検査機関	単一制	10	1,350	110	50	1,400	
	88	大内山	1,201	958	829	661	880	136.5	79.8	83.0	自己検査	指定検査機関	指定検査機関	単一制	10	1,350	110	50	1,400	
	計	5事業	6,432	4,728	3,082	2,180	7,142	51.2	35.7	40.1				50	6,300	530	250	6,550		
度 会 町	89	坂井	61	51	430	357	49	124.5	83.0	83.3	自己検査	指定検査機関	指定検査機関	口径別		1,050	73		1,780	
	90	西部	874	681	440	343	782	111.8	77.9	82.9	自己検査	指定検査機関	指定検査機関	口径別		1,050	73		1,780	
	91	東部	2,018	1,655	474	389	1,674	120.5	82.0	84.5	自己検査	指定検査機関	指定検査機関	口径別		1,050	73		1,780	
	92	中部	555	391	533	375	391	141.9	70.5	79.6	自己検査	指定検査機関	指定検査機関	口径別		1,050	73		1,780	
	93	南部	808	574	497	353	630	128.3	71.0	72.7	自己検査	指定検査機関	指定検査機関	口径別		1,050	73		1,780	
	計	5事業	4,316	3,351	477	370	3,526	122.4	77.6	81.6										
鳥 羽 市	94	谷志島	1,498	916	567	347			61.2	90.4	自己検査	指定検査機関	指定検査機関	口径別	10	1,512	178		1,512	
	95	神島	230	121	522	275			52.8	92.3	その他	指定検査機関	指定検査機関	口径別	10	1,512	178		1,512	
	96	菅島	401	267	543	362			66.7	86.0	その他	指定検査機関	指定検査機関	口径別	10	1,512	178		1,512	
	計	3事業	2,129	1,305	557	342			61.3	89.7										
志 摩 市	97	間崎	74	40	544	291					自己検査	指定検査機関	指定検査機関	用途別	8	1,344	241	73	1,900	
	計	1事業	74	40	544	291			53.4	81.3										
小計		23事業	17,111	12,932	565	427	15,004	114.0	75.6	79.8										

簡易水道事業(現況及び実績)

区域	市町村名	番号	地区名	一日最大 給水量 (m3)	一日平均 給水量 (m3)	一人一日当り		現 有 施設能力 (m3/日)	稼働 率 (%)	負荷 率 (%)	有収 率 (%)	水質検査の実施状況			料金 体系	基本 水量 (m3)	基本 料金 (円)	超過 料金 (円)	メーター 使用料 (円)	10m3当り 使用料 (円)	
						最 大 給水量 (リットル)	平 均 給水量 (リットル)					毎日検査	毎月検査	全項目検査							
																					自己検査
紀 南	尾鷲市	98	須賀利	202	140	623	433	297	68.0	69.4	65.7	自己検査	指定検査機関	指定検査機関	口径別	10	878	139		878	
		99	九鬼	275	233	494	419	495	55.6	84.9	79.8	自己検査	指定検査機関	指定検査機関	口径別	10	878	139		878	
		100	早田	81	77	453	429	81	100.0	94.7	66.9	自己検査	指定検査機関	指定検査機関	口径別	10	878	139		878	
		101	三木浦	320	301	460	434	326	98.2	94.2	72.3	自己検査	指定検査機関	指定検査機関	口径別	10	878	139		878	
		102	三木里	475	364	604	463	643	73.9	76.7	71.5	自己検査	指定検査機関	指定検査機関	口径別	10	878	139		878	
		103	賀田・古江	941	877	753	701	1,000	94.1	93.2	55.7	自己検査	指定検査機関	指定検査機関	口径別	10	878	139		878	
		104	曾根	83	84	430	433	84	98.8	100.7	82.1	自己検査	指定検査機関	指定検査機関	口径別	10	878	139		878	
		105	梶賀	110	84	507	388	152	72.4	76.6	76.9	自己検査	指定検査機関	指定検査機関	口径別	10	878	139		878	
		計	8事業	2,487	2,161	592	514	3,078	80.8	86.9	66.2										
	紀 北	紀北町	106	吉里・道瀬(紀北)	292	191	723	474	267	109.4	65.5	81.8	自己検査	指定検査機関	指定検査機関	口径別		630	63		1,344
			107	三浦	479	263	783	430	266	180.1	55.0	99.1	自己検査	指定検査機関	指定検査機関	口径別		630	63		1,344
			108	赤羽	437	225	805	414	254	172.0	51.4	85.9	自己検査	指定検査機関	指定検査機関	口径別		630	63		1,344
			109	十須	89	67	443	335	96	92.7	75.6	67.0	自己検査	指定検査機関	指定検査機関	口径別		630	63		1,344
110			北部	2,601	1,974	669	508	2,060	126.3	75.9	74.7	自己検査	指定検査機関	指定検査機関	口径別		630	63		1,344	
	計	5事業	3,898	2,721	690	482	2,943	132.4	69.8	78.3											
	小計	13事業	6,385	4,881	648	496	6,021	106.0	76.5	73.0											
紀 南	熊野市	111	甫母	83	56	515	347	60	139.0	67.4	74.5	自己検査	指定検査機関	指定検査機関	用途別	10	730	115	110	840	
		112	二本島	260	193	684	507	405	64.2	74.1	61.1	自己検査	指定検査機関	指定検査機関	用途別	10	730	115	110	840	
		113	遊木	208	161	468	362	225	92.5	77.5	65.0	自己検査	指定検査機関	指定検査機関	用途別	10	730	115	110	840	
		114	新鹿	895	512	803	459	561	159.6	57.2	67.2	自己検査	指定検査機関	指定検査機関	用途別	10	830	115	110	940	
		115	瀬戸	97	54	699	388	70	137.9	55.5	62.6	自己検査	指定検査機関	指定検査機関	用途別	10	630	115	110	730	
		116	育生	156	71	674	307	72	217.1	45.5	94.3	自己検査	指定検査機関	指定検査機関	用途別	10	940	115	110	1,050	
		117	神川	217	147	694	472	180	120.3	68.0	60.4	自己検査	指定検査機関	指定検査機関	用途別	10	830	115	110	940	
		118	五郷	495	380	566	435	423	117.0	76.8	63.5	自己検査	指定検査機関	指定検査機関	用途別	10	830	115	110	940	
		119	大又	164	123	511	383	134	122.7	74.9	72.1	自己検査	指定検査機関	指定検査機関	用途別	10	940	115	110	1,050	
		120	小又	130	42	1,474	477	50	259.4	32.4	65.7	自己検査	指定検査機関	指定検査機関	用途別	10	940	115	110	1,050	
		121	日進小阪	561	412	571	419	565	99.3	73.4	66.8	自己検査	指定検査機関	指定検査機関	用途別	10	940	115	110	1,050	
		122	西部	245	220	443	399	247	99.2	90.0	98.6	自己検査	指定検査機関	指定検査機関	用途別	10	500	100	100	600	
		123	和気	39	36	368	336	65	60.0	91.4	97.7	自己検査	指定検査機関	指定検査機関	定額制		1,000			1,000	
		124	木津呂	12	10	667	577	30	40.0	86.6	97.5	自己検査	指定検査機関	指定検査機関	定額制		500			500	
		125	東部	84	75	365	328	117	71.8	89.7	98.8	自己検査	指定検査機関	指定検査機関	用途別	10	500	100	100	600	
		126	西山	83	70	353	297	103	80.6	84.1	97.8	自己検査	指定検査機関	指定検査機関	用途別	10	500	100	100	600	
	計	16事業	3,729	2,563	602	414	3,307	112.8	68.7	71.6											
紀 南	御浜町	127	尾呂志	446	246	731	403	256	174.2	55.1	70.6	自己検査	指定検査機関	指定検査機関	用途別	10	1,050	136	50	1,100	
		計	1事業	446	246	731	403	256	174.2	55.1	70.6										
	小計	17事業	4,175	2,809	614	413	3,563	117.2	67.3	71.6											
	計	70事業	36,725	27,986	579	441	33,717	108.9	76.2	77.6											
	合計	119事業	51,879	38,444	563	417	54,486	95.2	74.1	80.7											



簡易水道事業(現況及び実績)

都道府県	市町村名	番号	地区名	管種別延長(m)(送水管+送水管+配水管)								計	当該事業に係る給水人口(人)	施設別事業費(千円) (新設・拡張事業)																											
				鉄管	タタレ鉄管	鋼管	石綿モト管	硬質塩化ビニル管	ｺﾝｸﾘｰﾄ管	鉛管	その他(不詳等)			貯水施設	取水施設	導水施設	浄水施設	送水施設	配水施設	計																					
松	松阪市	53	朝見		62		138	8,330					8,530																												
		54	東部	3,586	12,670	1,375		24,056				6,260	47,947																												
		55	西部		19,145	2,599		24,537					46,281																												
		56	加波		1,165	187		3,232					4,584																												
		57	月出桑原			273		5,113				1,059	6,445																												
		58	波瀬	2,016	694			3,533					6,243																												
		59	落方			408		2,056					2,608																												
		計	7事業	5,602	33,736	4,842	138	70,857				7,463	122,638																												
		60	千代柳原		1,002			5,084					6,086																												
		61	栃原新田	36	2,935	124	1,087	33,908					38,090																												
62	川添		1,499	1,125		10,913				14	13,551																														
63	長ヶ					6,590					6,590																														
64	佐原		7,267	241	9	23,455				258	31,230																														
65	上菅菅合		1,778	44		14,051				98	15,971																														
66	大滝		183	52		7,199				242	7,676																														
67	東部		9,729	793		78,681				160	89,363																														
68	大杉谷		4,920	1,270		6,045					12,235																														
69	栗谷		3,534			2,887				372	6,793																														
計	10事業	36	32,847	3,649	1,096	188,813				1,144	227,585																														
小計	17事業	5,638	66,583	8,491	1,234	259,670				8,607	350,223																														
伊勢市	70	矢持(伊勢)				679	1,506				1,840	4,025																													
	計	1事業				679	1,506				1,840	4,025																													
南伊勢町	71	新桑・榑橋		1,964	281		1,723			1,076	5,044																														
	72	古和浦・栃木		2,950	11		8,886			1,450	13,297																														
	73	小方・方座		115	5		4,997			18	5,135																														
	74	吉津		996	483		23,091			353	24,923																														
	75	河内			96		10,128			14	10,238																														
	76	東奈・贅浦			533	509	15,248					16,290																													
	77	中島		305	510		16,786			1,107	18,708																														
	78	大江・道行籠		1,376			2,458			1,046	4,880																														
	計	8事業	7,706	1,919	509	83,317			5,064	98,515																															
	大紀町	84	大宮	1,386	31,407	1,542		51,248			4,307	89,890						311	106,616	32,461	139,388																				
85		錦	419	11,068	714		1,014			10,072	23,287																														
86		拍野		1,734	493		7,847			166	10,240																														
87		崎		14,625	262		10,691			3,439	29,017																														
88		大内山		21,149	712		12,010			133	34,004																														
計		5事業	1,805	79,983	3,723		82,810			18,117	186,438							311	106,616	32,461	139,388																				
度会町	89	坂井		619	77		1,772				2,468																														
	90	西部	20	1,792	649		29,751				32,212																														
	91	東部	517	329	1,220		36,601				38,667																														
	92	中部		1,408	998		14,278				16,684																														
	93	南部		6,742	1,162		22,803				30,707																														
	計	5事業	537	10,890	4,106		105,205				120,738																														
鳥羽市	94	答志島	401	14,446	343		5,065			2,571	22,826																														
	95	神島	713	8,859	19		3,169			10,635	23,995																														
	96	菅島		6,412	2		7,652			4,327	18,393																														
	計	3事業	1,114	29,717	364		15,886			17,533	64,614																														
志摩市	97	間崎					5,570				5,570	136																													
	計	1事業					5,570				5,570	136																													
小計	23事業	3,456	128,296	10,791	509	294,294																																			

簡易水道事業(現況及び実績)

区域	市町村名	番号	地区名	管種別延長(m) (遊水管+送水管+配水管)								計	当該事業に係る給水人口(人)	施設別事業費(千円) (新設・拡張事業)													
				鉄管	タタレ鉄管	鋼管	石綿モト管	硬質塩化ビニル管	コンクリート管	鉛管	その他(不詳等)			貯水施設	取水施設	導水施設	浄水施設	送水施設	配水施設	計							
紀南	尾鷲市	98	須賀利		1,209				1,727				2,936														
		99	九鬼		1,113	3,250			2,782			905	8,050														
		100	早田		1,635	33			530			181	2,379														
		101	三木浦		3,807	135			6,554				10,496														
		102	三木里		3,156				8,123				11,279														
		103	賀田・古江		2,128	3,605			10,600			30	16,363														
		104	曾根			2,045			1,019				3,064														
		105	梶賀			782			703			605	2,090														
			計	8事業		13,048	9,850			32,038			1,721	56,657													
	紀北	紀北町	106	古里・道瀬(紀北)			226		171			8,049	8,446						6,300	139,948	146,248						
			107	三浦			282		685			8,128	9,095														
			108	赤羽		304	298			129			7,476	8,207													
			109	十須		491	124			5,763			6,017	12,395													
110			北部		8,771	3,702	556		28,954			2,840	44,823									216,092				216,092	
			計	5事業	8,771	4,497	1,486		35,702			32,510	82,966									216,092	6,300	139,948			362,340
	小計	13事業	8,771	17,545	11,336		67,740			34,231	139,623										216,092	6,300	139,948			362,340	
紀南	熊野市	111	甫母			54		1,111			105	1,270															
		112	二木島		174	744	174	2,690				3,782															
		113	遊木		345	15	38	2,010				244	2,652														
		114	新鹿		766	10	560	10,220			3,279	14,835															
		115	瀬戸					1,727			598	2,325															
		116	育生			264		6,894			1,999	9,147															
		117	神川			10		9,229			313	9,552															
		118	五郷		919	226		17,599			250	18,994															
		119	大又					7,247			20	7,267															
		120	小又					4,823			66	4,889															
		121	日進小阪			2,019	1,345		17,107			1,378	21,849														
		122	西部		491	7,470			1,363			16,269	25,583														
		123	和気									5,892	5,892														
		124	木津呂				440		1,340	440		650	2,870														
		125	東部						5,762			2,651	8,413														
		126	西山			3,681			1,650			10,173	15,504														
			計	16事業	491	15,374	3,108	772	90,752	440		43,887	154,824														
	紀南	御浜町	127	尾呂志		7,511			16,897			3,544	27,952														
			計	1事業	7,511			16,897			3,544	27,952															
	小計	17事業	491	22,885	3,108	772	107,649	440		47,431	182,776																
	計	70事業	18,356	235,309	33,726	2,515	729,353	440		132,823	1,152,522	136									216,403	112,916	179,025			508,344	
	合計	119事業	45,392	452,215	43,635	2,780	1,010,651	3,411		156,708	1,714,792	228									5,722	5,072	244,794	112,916	494,195	862,699	



簡易水道事業(現況及び実績)

区域	市町村名	番号	地区名	施設別事業費の財源(千円) (新設・拡張事業)					施設別事業費(千円) (その他)					施設別事業費の財源(千円) (その他)						
				国庫補助	県単補助	地方債	その他	計	貯水施設	取水施設	導水施設	浄水施設	送水施設	配水施設	計	国庫補助	県単補助	地方債	その他	計
北 部 勢 広 域	いなべ市	1	北部																	
		2	石博北																	
		3	川原																	
		4	南中津原																	
		5	小原一色																	
		6	東禅寺(藤原)																	
		7	大貝戸(藤原)																	
		8	西野尻(藤原)																	
		9	坂本(藤原)																	
		10	山口(藤原)																	
		11	本郷(藤原)																	
		12	市場(藤原)																	
		13	古田(藤原)																	
		14	鼎上(藤原)																	
		15	鼎下(藤原)																	
		16	上之山田(藤原)																	
		17	上相場(藤原)																	
		18	米野(藤原)																	
		19	四郷(藤原)																	
		計	19事業																	
		(桑名計)	19事業																	
	菟野町	20	湯の山								16,600			6,569	23,169			23,169	23,169	
21		切畑												6,569	23,169			23,169	23,169	
計		2事業									16,600			6,569	23,169			23,169	23,169	
	(四日市計)	2事業									16,600			6,569	23,169			23,169	23,169	
	小計	21事業									16,600			6,569	23,169			23,169	23,169	
津 市	22	元取																		
	23	福田山																		
	24	青山高原																		
	25	小西																		
	26	下多気																		
	27	下之川	93,534		151,200	17,963	262,697													
	28	須測																		
	29	上八知																		
	30	八幡	35,250		54,800	1,608	91,658													
	31	三谷																		
	32	佐田																		
	33	上太郎生																		
	34	中太郎生東																		
	35	下太郎生																		
	36	伊勢地																		
	37	中太郎生西																		
	38	下竹原																		
		計	17事業	128,784		206,000	19,571	354,355												
		小計	17事業	128,784		206,000	19,571	354,355												
	計	38事業	128,784		206,000	19,571	354,355				16,600			6,569	23,169			23,169	23,169	
西 伊 賀 名 張 市	伊賀市	39	諏訪																	
		43	阿保上津											4,825	4,825			4,825	4,825	
		44	南部											4,506	4,506			4,506	4,506	
		45	山田											27,989	27,989			27,989	27,989	
		46	広瀬																	
		47	馬野												3,174	3,174			3,174	3,174
		48	阿波																	
		49	鳥ヶ原																	
	計	8事業												40,494	40,494			40,494	40,494	
	名張市	50	赤目(名張)									2,674	42,716			45,390	11,109	33,300	981	45,390
		51	長瀬(名張)									7,470	71,802			79,272	19,650	58,900	722	79,272
52		国津(名張)										37,227	3,601		40,828	10,065	30,200	563	40,828	
	計	3事業									10,144	37,227	118,119		165,490	40,824	122,400	2,286	165,490	
	小計	11事業									10,144	37,227	118,119		205,984	40,824	122,400	42,760	205,984	
	計	11事業									10,144	37,227	118,119		205,984	40,824	122,400	42,760	205,984	

簡易水道事業(現況及び実績)

区域	市町村名	番号	地区名	施設別事業費の財源(千円) (新設・拡張事業)					施設別事業費(千円) (その他)						施設別事業費の財源(千円) (その他)					
				国庫補助	県単補助	地方債	その他	計	貯水施設	取水施設	導水施設	浄水施設	送水施設	配水施設	計	国庫補助	県単補助	地方債	その他	計
				松	松阪市	53	朝見													
		54	東部																	
		55	西部																	
		56	加波																	
		57	月出桑原																	
		58	波瀬																	
		59	落方																	
		計	7事業																	
		60	千代柳原						1,146			64		32	1,242	894		348	1,242	
		61	栃原新田						5,513			308		156	5,977	4,303		1,674	5,977	
		62	川添						3,462	674		194		40	4,370	2,702		1,668	4,370	
		63	長ヶ						1,009			91		7	1,107	788		319	1,107	
		64	佐原						8,716	137		1,294	47	671	10,865	6,803		4,062	10,865	
		65	上菅菅合						2,292			1,013		603	3,908	1,789		2,119	3,908	
		66	大滝						924			130		33	1,087	722		365	1,087	
		67	東部									1,963		17,962	19,925	2,700	8,400	8,825	19,925	
		68	大杉谷									44		7	51			51	51	
		69	栗谷									1,052		32	1,084			1,084	1,084	
		計	10事業						23,062	811		6,153	47	19,543	49,616	20,701	8,400	20,515	49,616	
		小計	17事業						23,062	811		6,153	47	19,543	49,616	20,701	8,400	20,515	49,616	
	伊勢市	70	矢持(伊勢)																	
		計	1事業																	
	南伊勢町	71	新桑・櫛橋																	
		72	古和浦・栃木																	
		73	小方・方座																	
		74	吉津																	
		75	河内																	
		76	東奈・贅浦																	
		77	中島											149,146	149,146	58,284	90,862		149,146	
		78	大江・道行籠																	
		計	8事業											149,146	149,146	58,284	90,862		149,146	
	大紀町	85	大宮	45,698		92,145	1,545	139,388		17,766		50,639		8,038	76,443	19,765	39,855	16,823	76,443	
		86	錦																	
		87	拍野											36,071	36,071			36,071	36,071	
		88	大内山																	
		計	5事業	45,698		92,145	1,545	139,388		17,766		50,639		44,109	112,514	19,765	39,855	52,894	112,514	
	度会町	89	坂井																	
		90	西部																	
		91	東部				6,616	6,616												
		92	中部																	
		93	南部																	
		計	5事業				6,616	6,616												
	鳥羽市	94	答志島											2,501	2,501					
		95	神島																	
		96	菅島																	
		計	3事業											2,501	2,501					
	志摩市	97	間崎																	
		計	1事業																	
	小計		23事業	45,698		92,145	8,161	146,004		17,766		50,639		195,756	264,161	78,049	130,717	52,894	261,660	

簡易水道事業(現況及び実績)

区域	市町村名	番号	地区名	施設別事業費の財源(千円) (新設・拡張事業)					施設別事業費(千円) (その他)						施設別事業費の財源(千円) (その他)						
				国庫補助	県単補助	地方債	その他	計	貯水施設	取水施設	導水施設	浄水施設	送水施設	配水施設	計	国庫補助	県単補助	地方債	その他	計	
紀南	尾鷲市	98	須賀利																		
		99	九鬼																		
		100	早田																		
		101	三木浦																		
		102	三木里																		
		103	賀田・古江																		
		104	曾根																		
		105	梶賀																		
		計	8事業																		
	紀北	紀北町	106	吉里・道瀬(紀北)	32,905		101,300	12,043	146,248												
			107	三浦									4,998	4,998					4,998	4,998	
			108	赤羽									5,955	5,955				5,500	455	5,955	
			109	十須									16,756	16,756					16,756	16,756	
110			北部				216,092	216,092				1,869	16,017	17,886			14,600	3,286	17,886		
	計	5事業	32,905		101,300	228,135	362,340				1,869	43,726	45,595			20,100	25,495	45,595			
	小計	13事業	32,905		101,300	228,135	362,340				1,869	43,726	45,595			20,100	25,495	45,595			
紀南	熊野市	111	甫母																		
		112	二本島																		
		113	遊木																		
		114	新鹿										2,395,050	2,395,050				2,395,050	2,395,050		
		115	瀬戸																		
		116	育生																		
		117	神川																		
		118	五郷																		
		119	大又																		
		120	小又																		
		121	日進小阪											10,444,350	10,444,350			7,300,000	3,144,350	10,444,350	
		122	西部										12,954	34	90	13,078			13,078	13,078	
		123	和気												33	33			33	33	
		124	木津呂										44		44				44	44	
		125	東部																		
		126	西山																		
	計	16事業									12,998	34	12,839,523	12,852,555		7,300,000	5,552,555	12,852,555			
紀南	御浜町	127	尾呂志										379	379				379	379		
		計	1事業											379	379			379	379		
	小計	17事業									12,998	413	12,839,523	12,852,934		7,300,000	5,552,934	12,852,934			
	計	70事業	78,603		193,445	236,296	508,344	23,062	18,577			69,790	2,329	13,098,548	13,212,306	98,750	7,459,217	5,651,838	13,209,805		
	合計	119事業	207,387		399,445	255,867	862,699	23,062	28,721	37,227	204,509	2,329	13,145,611	13,441,459	139,574	7,604,786	5,694,598	13,438,958			

専用水道

地域	番号	市町村名	施設設置者名	施設所在地	確認年月日	竣工年月	給水区域の上記名称	確認時給水人口(人)	現在給水人口(人)	施設能力(m³/日)	原水の種別	浄水施設の種類	技術者の数	水質検査機関記号
北勢	1	桑名市	マイカル桑名1番街3番街	桑名市新西方1丁目22番地	H12.10.27	H12.10.1	桑名市桑名上水道	0	0	1120	併用	膜ろ過	有	登録検査機関
	2	桑名市	東建多度カントリークラブ名古屋	桑名市多度町古野2692	H5.7.23	H4.4.7	桑名市多度上水道	0	0	130	深井戸	除鉄	有	登録検査機関
	3	桑名市	第二名高快速道路湾岸長島C-PA	桑名市長島町松陰70	H14.2.22	S14.1.1	桑名市長島上水道	0	0	813	受水	消毒のみ	有	登録検査機関
	4	桑名市	長島温泉	桑名市長島町浦安333番地	H14.7.12	H14.7.1	桑名市長島上水道	0	0	3600	併用	消毒のみ	有	登録検査機関
	5	桑名市	多度あやめ病院	桑名市多度町袖井1672	H15.10.9	H15.10.1	桑名市多度上水道	493	423	75.87	深井戸	緩速ろ過	有	登録検査機関
	6	桑名市	株式会社ファーストフーズ名古屋 桑名総合センター	桑名市大字蒲原町大山田1584-150	H16.5.10	H16.4.1	桑名市桑名上水道	300	0	300	深井戸	膜ろ過	有	登録検査機関
	7	いなべ市	北勢病院	いなべ市北勢町麻生田1525	S38.8.1	S39.8.1	いなべ市上水道	650	0	755	併用	消毒のみ	有	登録検査機関
	8	いなべ市	京ヶ野ゴルフ倶楽部	いなべ市北勢町川原3843番地	H10.3.26	H10.8.1	いなべ市上水道	0	0	120	深井戸	急速ろ過	有	登録検査機関
	9	いなべ市	桑名カントリー倶楽部六石ゴルフ倶楽部	いなべ市北勢町阿下喜北谷3290	H4.12.10	H4.12.1	いなべ市上水道	0	0	137	深井戸	急速ろ過	無	登録検査機関
	10	いなべ市	三和化学研究所	いなべ市北勢町塩崎363	S60.3.17	S60.3.1		0	0	148.5	深井戸	消毒のみ	無	登録検査機関
	11	いなべ市	遠仙ゴルフ倶楽部	いなべ市員弁町東一色町瀧原2796	H3.4.26	H14.4.1	いなべ市上水道	0	0	100	深井戸	急速ろ過	有	登録検査機関
	12	いなべ市	ナガシマC.C.	いなべ市員弁町市之原2164番地	H2.5.10	H2.8.1	いなべ市上水道	0	0	142.6	深井戸	急速ろ過	有	登録検査機関
	13	いなべ市	株式会社神戸製鋼所大工工場	いなべ市大字大工町梅戸1100番地	H5.2.26	H5.5.1	いなべ市上水道	0	0	81.3	深井戸	急速ろ過	有	登録検査機関
	14	いなべ市	太平洋セメント株式会社藤原工場	いなべ市藤原町東禅寺1361番地の1	H14.9.27	S8.4.1		250	0	720	伏流水	消毒のみ	有	登録検査機関
	15	いなべ市	藤原ゴルフクラブ	いなべ市藤原町大字上相場640-7	H5.4.8	H5.4.1		0	0	118.6	深井戸	除鉄	無	登録検査機関
	16	東員町	東洋ゴム工業株式会社桑名工場	員弁郡東員町中上2400	S54.10.1	S50.3.1	東員町上水道	200	0	130	併用	簡易ろ過	有	登録検査機関
	17	東員町	株式会社ADEKA三重工場	員弁郡東員町山田3707-1	S40.6.29	S40.6.1	東員町上水道	0	0	150	深井戸	簡易ろ過	有	登録検査機関
	18	四日市市	東洋紡績三重工工場	四日市市中川原4-1-15	S45.9.25	S45.11.1	四日市市上水道	2,000	0	2130	浅井戸	消毒のみ	有	登録検査機関
	19	四日市市	社会福祉法人 三重福祉会 陽光苑	四日市市西坂町1127	H1.3.10	S60.2.1	四日市市上水道	201	141	64	深井戸	消毒のみ	不要	登録検査機関
	20	四日市市	社会福祉法人 青山里会	四日市市山田町5500-1	H11.3.29	S58.3.1	四日市市上水道	1,205	267	880	併用	急速ろ過	有	登録検査機関
	21	四日市市	医療法人厚仁会 総合医療センターひなび	四日市市日永5039	H18.6.12	H11.10.1	四日市市上水道	1,477	510	487	併用	消毒のみ	不要	登録検査機関
	22	四日市市	医療法人 主体会 小川山記念温泉病院	四日市市山田町5538-1	S61.11.7	S61.11.1	四日市市上水道	690	84	567	併用	急速ろ過	有	登録検査機関
	23	四日市市	医療法人富田病院	四日市市富田浜町26番14号	H16.4.28	H16.4.27	四日市市上水道	715	50	224	併用	膜ろ過	有	登録検査機関
	24	四日市市	太陽化学株式会社南部工場	四日市市山田町800番地	H17.6.6	H7.8.23	四日市市上水道	161	0	1728	深井戸	消毒のみ	有	登録検査機関
	25	四日市市	学校法人メリノール女子学院	四日市市平尾町2800		S38.4.1	四日市市上水道	601	0	720	併用	消毒のみ	有	登録検査機関
	26	四日市市	名酒ゴルフ株式会社	四日市市山之一色町1760		S61.8.20	四日市市上水道	250	0	72.5	深井戸	消毒のみ	有	登録検査機関
	27	四日市市	JSR株式会社 森力山宅宅	四日市市森力山1番地	H21.11.12	S34.7.16	四日市市上水道	1,243	1243	304	受水		有	登録検査機関
	28	四日市市	JSR株式会社 四日市工場	四日市市川尻町100	H20.8.25	H21.3.15	四日市市上水道	1,880	0	550	受水		有	登録検査機関
	29	四日市市	ジャスコ四日市尾平店	四日市市尾平町天王川原1805		H13.6.1	四日市市上水道	10,400	0	450	併用	膜ろ過	有	登録検査機関
	30	四日市市	パナソニック電工株式会社四日市工場	四日市市大字馳出字北新開60		H15.8.1	四日市市上水道	449	0	100	工水上水化	膜ろ過	有	登録検査機関
	31	四日市市	味の素株式会社東海事業所	四日市市大字日永1730	H18.2.15	S34.7.1	四日市市上水道	450	0	578	工水上水化	膜ろ過	有	登録検査機関
	32	四日市市	東洋紡績三重工工場	四日市市橋町本郷30	S33.6.11	S33.10.1	四日市市上水道	500	0	1400	深井戸	消毒のみ	有	登録検査機関
	33	四日市市	トーマ紡マテリアル機	四日市市橋町南川150	S39.2.29	S39.10.1	四日市市上水道	2,000	60	1000	深井戸	消毒のみ	有	登録検査機関
	34	四日市市	株式会社日永翠陽	四日市市日永四丁目2番41号	H18.2.28	H18.2.1	四日市市上水道	14,140	0	298	併用	膜ろ過	有	登録検査機関
	35	四日市市	東ソー株式会社四日市事業所	四日市市露一丁目8番地		S46.2.1	四日市市上水道	903	0	684.5	受水		有	登録検査機関
	36	四日市市	三菱瓦斯化学株式会社 四日市工場	四日市市大字日永東2-4-16	H18.4.28	H17.11.12	四日市市上水道	305	0	189	併用	膜ろ過	有	登録検査機関
	37	四日市市	四日市社会保険病院	四日市市羽津山町10番8号	H18.2.6	H18.3.31	四日市市上水道	1,725	100	304	併用	膜ろ過	有	登録検査機関
	38	四日市市	三菱化学株式会社四日市事業所	四日市市東邦町1	H17.12.13	H18.7.18	四日市市上水道	3,300	0	1321	併用	膜ろ過	有	登録検査機関
	39	四日市市	学校法人暁学園	四日市市霊生町238	H18.7.31	H19.2.19	四日市市上水道	2,152	0	75	併用	膜ろ過	有	登録検査機関
	40	四日市市	三井不動産(株)(ラスクエア四日市)	四日市市安島1-3-31	H19.7.20	H19.8.30	四日市市上水道	10,150	0	382	併用	膜ろ過	有	登録検査機関
	41	四日市市	クノール食品株式会社	四日市市宝町1-2	H19.12.17	H20.4.16	四日市市上水道	280	0	388	併用	膜ろ過	有	登録検査機関
	42	四日市市	三重県立総合医療センター	四日市市大字日永5450-132	H20.1.24	H20.4.4	四日市市上水道	2,071	0	164	併用	膜ろ過	有	登録検査機関
	43	四日市市	株式会社東芝四日市工場	四日市市山之一色町800	H20.10.13	H20.12.11	四日市市上水道	6,909	0	350	併用	膜ろ過	有	登録検査機関
	44	四日市市	株式会社近鉄百貨店	四日市市諏訪栄町7-34	H21.6.30	H21.8.24	四日市市上水道	8,300	0	700	併用	膜ろ過	有	登録検査機関
	45	朝日町	朝日町 朝東芝三重工工場	朝日町織生1832	H14.9.29	S50.5.1	朝日町上水道	1,500	0	2860	浅井戸	簡易ろ過	有	登録検査機関
	46	菟野町	菟野聖十字の家	菟野町菟野1433-69	S55.10.1	S55.10.1		439	57	88	浅井戸	消毒のみ	有	登録検査機関
	47	菟野町	菟野厚生病院	菟野町福村75番地	H14.9.25	H13.12.1	菟野町上水道	332	332	199	浅井戸	消毒のみ	有	登録検査機関
	48	菟野町	協同組合 三重勤労者福祉センター	菟野町大字千草社葉谷7094	H14.9.30	S14.10.1		300	0	360	表流水	簡易ろ過	有	登録検査機関
	49	鈴鹿市	独立行政法人国立病院機構 鈴鹿病院	鈴鹿市加佐登3丁目2-1	H14.9.30	S18.11.1	鈴鹿市上水道	600	25	332	深井戸	急速ろ過	有	登録検査機関
	50	鈴鹿市	鈴鹿さくら病院	鈴鹿市中富田町字中谷518	H21.7.3	S58.8.1	鈴鹿市上水道	1,092	7	180	深井戸	急速ろ過	有	登録検査機関
	51	鈴鹿市	白子商業開発㈱ 白子ショッピングタウンサンズ	鈴鹿市白子駅前9-20	H22.3.29	H12.3.1	鈴鹿市上水道	8,700	0	380	深井戸	膜ろ過	有	登録検査機関
	52	鈴鹿市	本田技研工業㈱ 鈴鹿製作所	鈴鹿市平田町1907	H14.6.4	H8.7.1	鈴鹿市上水道	9,100	0	1000	浅井戸	急速ろ過	有	登録検査機関
	53	鈴鹿市	鈴鹿富士ゼロックス㈱	鈴鹿市伊船町1900	H14.6.24	H12.8.1	鈴鹿市上水道	1,892	0	216	深井戸	急速ろ過	有	登録検査機関
	54	鈴鹿市	㈱鈴鹿サーキットランド 鈴鹿サーキット	鈴鹿市福生町7992	H15.7.17	S63.11.1	鈴鹿市上水道	171,000	0	4324	深井戸	急速ろ過	有	登録検査機関
	55	鈴鹿市	三鈴開発三鈴カントリークラブ	鈴鹿市小社町767	S59.1.31	S59.1.31	鈴鹿市上水道	350	0	150	深井戸	急速ろ過	有	登録検査機関
	56	鈴鹿市	鈴鹿中央総合病院	鈴鹿市安塚町字山之花1275-1	H15.6.25	H15.4.1	鈴鹿市上水道	1,990	0	622	深井戸	急速ろ過	有	登録検査機関

地域	番号	市町村名	施設設置者名	施設所在地	確認年月日	竣工年月	給水区域の名称	確認時給水人口(人)	現在給水人口(人)	施設能力(m <sup>3</sup> /日)	原水の種別	浄水施設の種別	技術者の資格	水質検査機関記号
津	57	鈴鹿市	鈴鹿厚生病院	鈴鹿市岸岡町589-2	H15.6.25	H15.4.1	鈴鹿市上水道	680	0	280	深井戸	急速ろ過	有	登録検査機関
	58	鈴鹿市	AGF鈴鹿(株)	鈴鹿市南玉垣町6410	H21.6.29	H18.1.1	鈴鹿市上水道	600	0	238	深井戸	急速ろ過	有	登録検査機関
	59	鈴鹿市	(株)鈴鹿ハンター	鈴鹿市箕所2丁目5-1	H18.5.29	H18.7.1	鈴鹿市上水道	11,500	0	360	深井戸	急速ろ過	有	登録検査機関
	60	鈴鹿市	医療法人斎寿会回生病院 鈴鹿回生病院	鈴鹿市国府町112番地1	H19.9.4	H19.10.1	鈴鹿市上水道	1,530	0	210	深井戸	急速ろ過	有	登録検査機関
	61	鈴鹿市	大日本住宅製薬(株) 大日本住宅製薬(株)鈴鹿工場	鈴鹿市安塚町1450番地	H20.6.26	H20.9.1	鈴鹿市上水道	391	0	2700	受水	消毒のみ	有	水道事業者
	62	鈴鹿市	旭化成化成(株) 旭化成化成(株)鈴鹿事業場	鈴鹿市平田町中町1番1号	H22.2.26	H21.4.1	鈴鹿市上水道	850	0	720	深井戸	膜ろ過	有	登録検査機関
	63	亀山市	古河電気工業(株) 三重事業所	亀山市能楽野町20番地の16	H14.9.19	S45.9.1	亀山市上水道	180	80	150	浅井戸	消毒のみ	有	登録検査機関
	64	亀山市	山忠食品工業(株)	亀山市布気町1559-9	H14.10.23	H8.12.1	亀山市上水道	80	0	232	浅井戸	消毒のみ	有	登録検査機関
	65	津市	独立行政法人国立病院機構三重病院	津市大里窪田357	H19.12.13	H20.2.19	津市上水道	1,244	1244	213	深井戸	急速ろ過	有	登録検査機関
	66	津市	国立大学法人三重大学医学部付属病院	津市江戸橋2丁目174		S48.3.31	津市上水道	725	707	575	受水		有	登録検査機関
	67	津市	JFE都市開発(株)(JFE新町アパート)	津市神戸154	S51.3.1	S51.4.1	津市上水道	2,000	110	240	受水		有	登録検査機関
	68	津市	ヤマギシシステム生活産業実地実験組合法人	津市高野尾町5010		S46.5.1	津市上水道	650	350	170	深井戸	急速ろ過	有	登録検査機関
69	津市	陸上自衛隊久居駐屯地業務隊長 陸上自衛隊久居駐屯地	津市久居新町975	S42.1.1	S42.1.1	津市上水道	1,700	1020	485	受水	消毒のみ	有	登録検査機関	
70	津市	航空自衛隊空取山分駐基地司令 空取山分駐基地	津市榑原町4183-1	S40.3.3	S40.3.1		440	200	140	表流水	膜ろ過	有	登録検査機関	
71	津市	独立行政法人国立病院機構榑原病院	津市榑原町777	H12.3.17	H7.3.1	津市上水道	250	400	115	受水	消毒のみ	有	登録検査機関	
72	津市	株式会社産業(ホテルAU)	津市久居新町757-1	H14.12.10	H14.12.1	津市上水道	2	1	33	深井戸	急速ろ過	有	登録検査機関	
73	津市	学校法人藤田学園七稜地区給水施設	津市久居一色町湯口谷1865	H21.8.11	S55.12.1	津市上水道	395	500	50	受水	消毒のみ	有	登録検査機関	
74	津市	ヤマギシシステム生活産業実地実験組合法人	津市芸濃町向本1469-1	H10.7.16	H5.1.1	津市上水道	1,300	200	320	深井戸	急速ろ過	有	登録検査機関	
75	津市	学校法人日生理学(日生理学第二)	津市白山町八対野2739	H11.3.31	S55.3.1	津市上水道	1,685	442	200	受水	消毒のみ	有	その他	
76	津市	白山開発(株)白山レジャゴルフコース	津市白山町川口262	H6.5.27	H6.6.1	津市上水道	1,114	100	346	浅井戸	急速ろ過	有	登録検査機関	
77	津市	トーンリゾート(株)トーンレジャーウッドゴルフクラブ	津市白山町三ヶ野3209					0	100	深井戸	急速ろ過	有	登録検査機関	
78	津市	創備学会(創備学会中部地区記念墓地公園)	津市白山町藤1203-1			津市上水道		3	50	受水	消毒のみ	有	登録検査機関	
79	津市	独立行政法人国立病院機構三重中央医療センター(三重中央医療センター)	津市久居明神町2158-5	H18.10.13	H18.12.11	津市上水道	2,088	1915	549	深井戸	膜ろ過	有	登録検査機関	
80	津市	航空自衛隊白山分屯基地司令 白山分屯基地	津市白山町大原297	S47.7.25	S47.12.4				91	表流水	急速ろ過	有	登録検査機関	
81	津市	社会福祉法人いどり福祉会「花畑」	津市芸濃町根本3805-2	H20.10.3	H20.9.30	津市上水道	417	417	200	深井戸	急速ろ過	有	登録検査機関	
82	津市	富士OGMエッセントクラブ 志温源泉コース	津市一志町波瀬長谷581	H21.3.24	H21.4.27		300	0	97.5	深井戸	除鉄	有	登録検査機関	
83	津市	ロイヤルタウン榑原	津市白山町古市字前谷628番地の1	S53.12.26	S54.3.1	津市上水道	600	30	15	受水		有	登録検査機関	
84	津市	三重県立こころの医療センター	津市城山1丁目12番地1号	H21.8.18	H21.9.28	津市上水道	940	0	121	深井戸	膜ろ過	有	登録検査機関	
85	津市	国立大学法人三重大学教育学部付属学校	津市観音寺町359番地	H21.12.11	H22.2.10	津市上水道	1,448	0	216	深井戸	膜ろ過	有	登録検査機関	
86	津市	国立大学法人三重大学上浜団地(北地区)	津市栗真町屋町1577	H22.2.8	H22.5.28	津市上水道	4,276	0	550	深井戸	膜ろ過	有	登録検査機関	
87	松阪市	三重県 中央卸売市場	小津町800	H14.4.18	H14.4.1	松阪市上水道	4,128	0	700	受水	急速ろ過	有	登録検査機関	
88	松阪市	三重県厚生農業協同組合連合会 松阪中央総合病院	川井町字小堂102	H14.9.30	H11.9.1	松阪市上水道	0	0	634	深井戸	急速ろ過	有	登録検査機関	
89	松阪市	松阪商業開発(株) 松阪ショッピングセンター	船江町1392-27	H14.9.30	H11.9.1	松阪市上水道	0	0	300	併用	膜ろ過	有	登録検査機関	
90	松阪市	株式会社観光振興公社 ホテルスメール	飯高町森2296-1	H14.9.30	H8.1.1	西部簡易水道	10	0	182.4	併用	急速ろ過	有	登録検査機関	
91	松阪市	株式会社産業 ホテルAU松阪	京町一區28-2	H17.8.16	H16.2.1	松阪市上水道	94	0	46.56	深井戸	急速ろ過	有	登録検査機関	
92	松阪市	ヤマモリ樹松工場	大口町字新地1672-7	H18.5.31	H18.6.28	松阪市上水道	256	0	800	受水	膜ろ過	有	登録検査機関	
93	松阪市	ファーストドミノ(株) ホテルポニー松阪	市場庄町1235-1	H19.7.25	S59.11.20	松阪市上水道	100	0	43.5	深井戸	急速ろ過	有	登録検査機関	
94	松阪市	タカノース関西株式会社	嬉野天花寺町赤坂647	H21.2.26	H21.2.20	松阪市上水道	100	0	500	深井戸	除マンガン	有	登録検査機関	
95	明和町	済生会明和病院	明和町大字上野	S59.9.21	S56.11.1	明和町上水道	288	250	190	深井戸	緩速ろ過	有	登録検査機関	
96	明和町	高宮歴史博物館	明和町大字高宮	H14.4.1	H1.3.1	明和町上水道	630	70	21	深井戸	緩速ろ過	有	登録検査機関	
97	伊勢市	ソフエアパブリック(株)伊勢製作所	伊勢市竹ヶ嶋100	H14.9.27		伊勢市上水道	1,600	0	900	併用	消毒のみ	有	登録検査機関	
98	伊勢市	伊勢慶友病院	伊勢市常盤2丁目7番28号	H14.9.5	S42.3.1	伊勢市上水道	1,124	0	245	深井戸	消毒のみ	有	登録検査機関	
99	伊勢市	株式会社勝浦御旅(旅荘 海の蝶)	伊勢市二見町大字松下字鳥取1693	H14.8.14	H5.8.1	伊勢市上水道	240	0	300	表流水	消毒のみ	無	登録検査機関	
100	伊勢市	株式会社夫婦舎パラダイス	伊勢市二見町大字江880	H14.9.28	S41.12.1	伊勢市上水道	480	0	420	浅井戸	消毒のみ	有	登録検査機関	
101	伊勢市	陸上自衛隊航空学校長 陸上自衛隊明野駐屯地	伊勢市小俣町明野5593-1	S53.4.14	S53.3.1	伊勢市上水道				浅井戸	消毒のみ	有	登録検査機関	
102	伊勢市	宮川医療少年院	伊勢市小俣町吉前25	S56.3.31	S27.1.1	伊勢市上水道	160	73	40	浅井戸	消毒のみ	有	登録検査機関	
103	伊勢市	度会郡町村組合立老人ホーム高砂	伊勢市小俣町宮前38	H14.9.30	S34.2.1	伊勢市上水道	160	129	32	深井戸	消毒のみ	無	登録検査機関	
104	伊勢市	横浜ゴム株式会社三重工場	伊勢市御園町高向1038	H14.9.27		伊勢市上水道	1,478	0	70	表流水	消毒のみ	有	登録検査機関	
105	伊勢市	山田赤十字病院	伊勢市御園町高向810	H10.7.8		伊勢市上水道	105	50	700	深井戸	除マンガン	有	登録検査機関	
106	鳥羽市	藤田観光株式会社(小浦園)	鳥羽市安楽島町1061	S56.7.30	S59.12.1	鳥羽市上水道	12,853	230	3888	受水	消毒のみ	有	登録検査機関	
107	鳥羽市	株式会社御木本真珠島(ミキト真珠島)	鳥羽市1丁目7番1号	H14.9.25	S26.3.1	鳥羽市上水道	780	0	73	受水	消毒のみ	有	登録検査機関	
108	志摩市	株式会社合歡の郷	志摩市浜島町追子2692-3	H15.7.11	S63.8.1	志摩市上水道	5,543	12	680	併用	急速ろ過	有	登録検査機関	
109	志摩市	株式会社近鉄ホテルシステムズ(志摩観光ホテル)	志摩市阿児町神明731	H14.9.30		志摩市上水道	450	0	250	受水	消毒のみ	有	登録検査機関	
110	玉城町	伊勢カンパニークラブ	度会郡玉城町世古1362	H15.4.1		玉城町上水道	300	0	130	表流水	急速ろ過	有	登録検査機関	
111	伊賀市	三交興業(株)「名阪上野ドライブイン」	伊賀市内大2017	H16.10.27	S47.3.1	伊賀市上野上水道	96	0	419	深井戸	急速ろ過	有	登録検査機関	
112	伊賀市	学校法人日生理学「日生理学第一高等学校」	伊賀市下神戸2756	S55.10.7	S42.4.1		1,500	194	525	受水	急速ろ過	無	登録検査機関	
113	伊賀市	医療法人社団岡波総合病院「介護老人保健施設(伊賀ゆめが丘)4-1-5」	伊賀市ゆめが丘4-1-5	H17.5.9	H17.6.11	伊賀市上野上水道	210	100	364	併用	急速ろ過	有	登録検査機関	
114	伊賀市	(株)環境整備「美旗グリーンハイツ」	伊賀市上神戸字大間4886-17	S59.11.21	S59.11.1		3,884	858	1087	深井戸	急速ろ過	有	登録検査機関	
115	伊賀市	医療法人岡波病院「岡波病院」	伊賀市上野桑町1734	H14.9.30	H12.2.1	伊賀市上野上水道	420	0	210	併用	急速ろ過	有	登録検査機関	
116	伊賀市	サラヤ(株)「サラヤ(株)伊賀工場」	伊賀市安場町八十八1774-3	H15.12.5	H16.3.1	伊賀市上野上水道	173	0	150	受水	消毒のみ	有	登録検査機関	
117	伊賀市	(財)大阪市青少年活動協会「大阪市立伊賀青少年野外活動センター」	伊賀市愛田字小山	H14.9.30	S50.3.1		1,500	0	450	深井戸	急速ろ過	有	登録検査機関	
118	伊賀市	伊賀市健康サービスセンター(株)「グリーンランド」	伊賀市横山	S58.4.30	S58.4.1		3,000	55	1040	深井戸	急速ろ過	有	登録検査機関	
119	伊賀市	(株)メナードランド「青山高原メナードランド」	伊賀市霧生石谷広2356	H14.9.30	H8.4.1		2,838	0	150	深井戸	急速ろ過	有	登録検査機関	
120	伊賀市	伊賀市長「桐ヶ丘団地」	伊賀市桐ヶ丘	S57.6.9	S58.7.1	阿保・上津簡易水道	10,048	5572	3517	浅井戸	急速ろ過	有	登録検査機関	
121	伊賀市	農事組合法人伊賀の里モクモク手づくりファーム「伊賀の里モクモク手づくりファーム」	伊賀市西湯内字大門3609番地	H19.9.18	H19.9.18	伊賀市阿山上水道	2,000	0	811	深井戸	急速ろ過	有	登録検査機関	
122	伊賀市	医療法人社団岡波総合病院「介護老人保健施設(伊賀ゆめが丘)」	伊賀市下友生字鳥ヶ塚2916番地	H19.10.19	H19.10.19	伊賀市上野上水道	150	0	240	深井戸	急速ろ過	有	登録検査機関	
123	伊賀市	医療法人社団岡波総合病院「介護老人保健施設(志かなみ)」	伊賀市上野桑町1615番地	H20.2.13	H20.2.13	伊賀市上野上水道	0	0	45	深井戸	急速ろ過	有	登録検査機関	
124	伊賀市	フジマツ(株)「フジマツ(株)三重工場」	伊賀市御代1番地	H20.2.26	H20.3.27	伊賀市上野上水道	0	0	600	深井戸	急速ろ過	有	登録検査機関	
125	名張市	オリックス・ゴルフ・マネジメント「グリーンハイランドゴルフ倶楽部」	名張市薦生大塚1116-3	H18.5.31	H18.8.31		408	0	91	深井戸	急速ろ過	有	登録検査機関	

平成 21 年度  
三重県の水道概況  
平成 23 年 3 月発行

発 行 三重県環境森林部  
水質改善室

〒514-8570 三重県津市広明町 13 番地  
T E L 059-224-3145