

平成 1 9 年 度 (平成 20 年 3 月 31 日現在)

三重 県 の 水 道 概 況

三重 県 環 境 森 林 部 水 質 改 善 室

はじめに

水道は、健康で快適な日常生活をはじめ各種の産業活動の発展や都市機能を維持するために欠かすことのできない社会基盤施設として、重要な役割を担っています。

本県の水道は、水道事業者をはじめ関係者各位のたゆまぬ努力のもと、平成19年度末時点で99.4%と、大変高い普及率を達成しています。

一方で、山間地域を中心に水道の未普及地域も存在し、県内でも1万2千人あまりの方々が水道の恩恵に浴していません。

また、人口減少や節水型家電機器の普及に起因する水需要の低迷とそれに伴う水道事業の経営悪化や、老朽化した施設の更新、施設の耐震化や技術者の高齢化等の問題に直面しており、水道事業を取り巻く環境は大変厳しい時代を迎えようとしています。

こうした中、昨年7月に「水道ビジョン」（厚生労働省）が改訂され、水道事業の運営基盤強化や災害対策の充実などの重点取組項目が示されるとともに、各水道事業者においても、それぞれの事業の現況分析・評価を行った上で将来目標を設定し、その実現に向けた具体的な施策を位置付けた「地域水道ビジョン」の策定が改めて推奨されたところです。

また、簡易水道等施設整備費国庫補助制度の大幅な見直しが行われ、平成19年度以降、簡易水道事業は原則として他の水道事業との統合を前提として補助採択されるようになっており、今後10年の間で県内の水道事業のあり方も大きく変わることが予想されます。

三重県としみしても、県内の水道事業が将来にわたり安心・安全な水を安定して供給していくことができるよう、水道事業者や県民の皆様と協力しながら、水道事業を取り巻く諸課題に積極的に取り組んでいきたいと考えておりますので、関係する皆様の一層のご支援、ご協力をお願いします。

このたび、水道事業者並びに関係者各位のご協力により「平成19年度三重県の水道概況」を作成しました。ご協力をいただきました皆様に厚く御礼申し上げますとともに、本書が水道事業推進の一助となれば幸いに存じます。

平成21年3月

三重県環境森林部水質改善室長
寺澤 一郎

凡 例

1. 集録の範囲

本書は、厚生労働省所管の「平成19年度水道統計調査」を基礎とし、一部をその他の資料をもとに補充作成したものである。

2. 調査対象

平成20年3月31日までに認可を受けた水道事業、水道用水供給事業及び確認を受けた専用水道、飲料水供給施設。

3. 水道の区分

項目		定義	経営・管理主体	実施の手続
水道事業	上水道事業	一般の需要に応じて水を供給する事業で給水人口5,001人以上のもの	原則として 市町村	厚生労働大臣の認可が必要（給水人口が5万人を超え、かつ特定水源水道事業を除く事業については、都道府県知事に委任。）
	簡易水道事業	一般の需要に応じて水を供給する事業で給水人口5,000人以下のもの		
水道用水供給事業		水道事業に対して水道用水を供給する事業	原則として地方公共団体（都道府県、一部事務組合）	厚生労働大臣の認可が必要（1日最大給水量が25,000m ³ 以下の事業は都道府県知事に委任）
専用水道		生活の用に供する水量が20m ³ /日を超える、又は101人以上の人に居住に必要な水を供給する自家用水道等	設置者	厚生労働大臣又は都道府県知事の確認が必要
簡易専用水道		受水槽以下の水道であり水道事業から供給される水のみを水源とし、その受水槽の有効容量が10m ³ を超える水道	設置者	

飲料水供給施設	50人以上100人以下を給水人口としての飲用に供する水を供給する施設
---------	------------------------------------

4. 調査対象期間

年間の実績値については、平成19年度（平成19年4月1日～平成20年3月31日）の実績とし、その他の項目については平成20年3月31日現在のものとした。

5. 調査方法

県から各市町、水道用水供給事業者に調査を依頼し、それぞれからの報告に基づき県で精査集計した。

用語の定義

1. 普及率＝現在給水人口÷行政区域内人口×100（％）

2. 浄水施設の種別

「急」：急速ろ過、「緩」：緩速ろ過、「除マン」：鉄、マンガンの除去施設。

「消毒のみ」：消毒施設のみで、ろ過機能等を備えないもの。数字は給水量の割合（％）を示す。

3. 給水実績

(1) 浄水量：消毒のみ浄水量＋緩速ろ過のみ浄水量＋急速ろ過浄水量

(2) 給水量：有効水量＋無効水量

(3) 有効水量：有収水量＋無収水量

(4) 有収水量：料金徴収の対象となった水量

(5) 無収水量：管洗浄用、メータ不感水量等、公衆便所用及び消防用水の料金徴収しないもの

(6) 無効水量：漏水等

(7) 各比率

① 稼働率＝1日最大給水量（分水量含む）÷施設能力×100（％）

② 負荷率＝1日平均給水量（分水量含む）÷1日最大給水量×100（％）

③ 有効率＝（年間有効水量＋年間有効分水量）÷（年間給水量＋年間分水量）×100（％）

④ 有収率＝（年間有収水量＋年間有収分水量）÷（年間給水量＋年間分水量）×100（％）

⑤ 利用率＝（年間給水量＋年間分水量）÷年間取水量×100（％）

4. 供給単価、給水原価

供給単価（円／m³）＝給水収益÷年間有収水量

給水原価（円／m³）＝（総費用－受託工事費）÷年間有収水量（＝歳出÷年間有収水量）

5. 専用水道施設

(1) 所在地

当該専用水道が、上水道の給水区域である場合は「上水道」

当該専用水道が、簡易水道の給水区域である場合は「簡易水道」

当該専用水道が、上記いずれにも該当しない場合は「なし」

(2) 原水の種別

「表」：表流水、「湖」：湖水、「伏」：伏流水、「浅」：浅井戸、「深」：深井戸、

「受」：他水道事業からの受水、「併」：受水と自己水源の併用

(3) 施設の専用兼用の別

浄水施設が飲用のみの専用施設であるものは「専」

原水をそのまま工場用及び飲用に供給するものは「原兼」

工場用一括して浄化したものを飲用に供給するものは「浄兼」

目 次

はじめに

凡例

用語の定義

I 水道の普及状況

1. 給水人口及び普及率の推移	1
2. 水道種別給水人口の推移	3
3. 水道種別給水人口	4
4. 市町別の普及率	5

II 水道施設及び使用水量の概況

平成19年度における概況	6
1. 水道事業（施設）数の推移（上水道・簡易水道）	7
2. 水源別取水量（上水道・簡易水道）の状況	8
(1) 上水道の水源別取水量内訳	9
(2) 簡易水道の水源別取水量内訳	9
3. 三重県内における石綿セメント管残存状況	10
4. 実績1人1日給水量推移表	11
5. 上水道における有効率・有収率の現状	12
6. 上水道における有収水量の用途別内訳	12
7. 水道用水供給事業	13
8. 上水道料金及び料金体系（家庭用）	15

市町別水道普及表	16
----------	----

III 事業別等個表

上水道事業（基本計画）	18
上水道事業（現況及び実績表）	22
簡易水道事業（基本計画等）	34
簡易水道事業（現況及び実績）	37
専用水道施設	52

I 水道の普及状況

給水人口及び普及率の推移

年 度	三重県 総人口（人）	給水人口（人）				三重県 普及率（％）	全国平均 普及率（％）
		給水人口	上水道	簡易水道	専用水道		
46	1,572,353	1,239,628	900,019	313,933	25,676	78.8	82.7
47	1,588,877	1,325,659	963,284	320,179	42,196	83.4	84.3
48	1,594,111	1,343,793	1,027,983	303,225	12,585	84.3	85.4
49	1,610,575	1,392,883	1,063,398	313,184	16,301	86.5	86.7
50	1,627,418	1,438,468	1,114,351	308,956	15,161	88.4	87.6
51	1,640,314	1,476,596	1,161,859	297,858	16,879	90.0	88.6
52	1,653,199	1,508,331	1,201,717	289,751	16,863	91.2	89.4
53	1,664,695	1,540,762	1,240,586	284,120	16,056	92.6	90.3
54	1,667,783	1,567,252	1,262,558	288,175	16,519	94.0	91.0
55	1,691,904	1,598,640	1,295,552	285,740	17,348	94.5	91.5
56	1,703,334	1,619,415	1,318,774	281,990	18,651	95.1	91.9
57	1,715,395	1,639,609	1,351,300	268,489	19,820	95.6	92.2
58	1,724,256	1,652,114	1,381,835	250,587	19,692	95.8	92.6
59	1,732,850	1,665,956	1,403,150	241,436	21,370	96.1	93.1
60	1,748,146	1,683,289	1,418,736	242,649	21,904	96.3	93.3
61	1,758,722	1,694,907	1,429,741	242,528	22,638	96.4	93.6
62	1,767,069	1,709,216	1,466,221	230,810	12,185	96.7	93.9
63	1,782,881	1,725,076	1,484,190	230,504	10,382	96.8	94.2
元	1,794,193	1,738,654	1,522,862	205,885	9,907	96.9	94.4
2	1,804,845	1,751,099	1,551,714	190,987	8,398	97.0	94.7
3	1,814,296	1,764,271	1,574,418	181,374	8,479	97.2	94.9
4	1,821,533	1,777,273	1,589,808	177,314	10,151	97.6	95.1
5	1,829,721	1,790,292	1,622,619	159,600	8,073	97.8	95.3
6	1,839,003	1,803,182	1,642,228	152,793	8,161	98.1	95.5
7	1,843,869	1,810,528	1,653,716	148,421	8,391	98.2	95.8
8	1,849,043	1,819,424	1,665,867	144,853	8,704	98.4	96.0
9	1,852,854	1,824,459	1,672,380	143,508	8,571	98.5	96.1
10	1,855,860	1,829,719	1,692,363	128,674	8,682	98.6	96.3
11	1,857,376	1,832,970	1,700,050	124,101	8,819	98.7	96.4
12	1,859,306	1,836,947	1,703,608	124,729	8,610	98.8	96.6
13	1,858,120	1,836,797	1,713,564	114,619	8,614	98.9	96.7
14	1,858,114	1,837,980	1,716,280	112,343	9,357	98.9	96.8
15	1,857,773	1,840,312	1,722,975	108,309	9,028	99.1	96.9
16	1,858,026	1,841,286	1,723,142	105,733	12,411	99.1	97.1
17	1,857,456	1,841,373	1,724,637	105,683	11,053	99.1	97.2
18	1,857,210	1,842,484	1,725,254	102,877	14,353	99.2	97.3
19	1,856,282	1,844,639	1,728,773	102,600	13,266	99.4	97.4

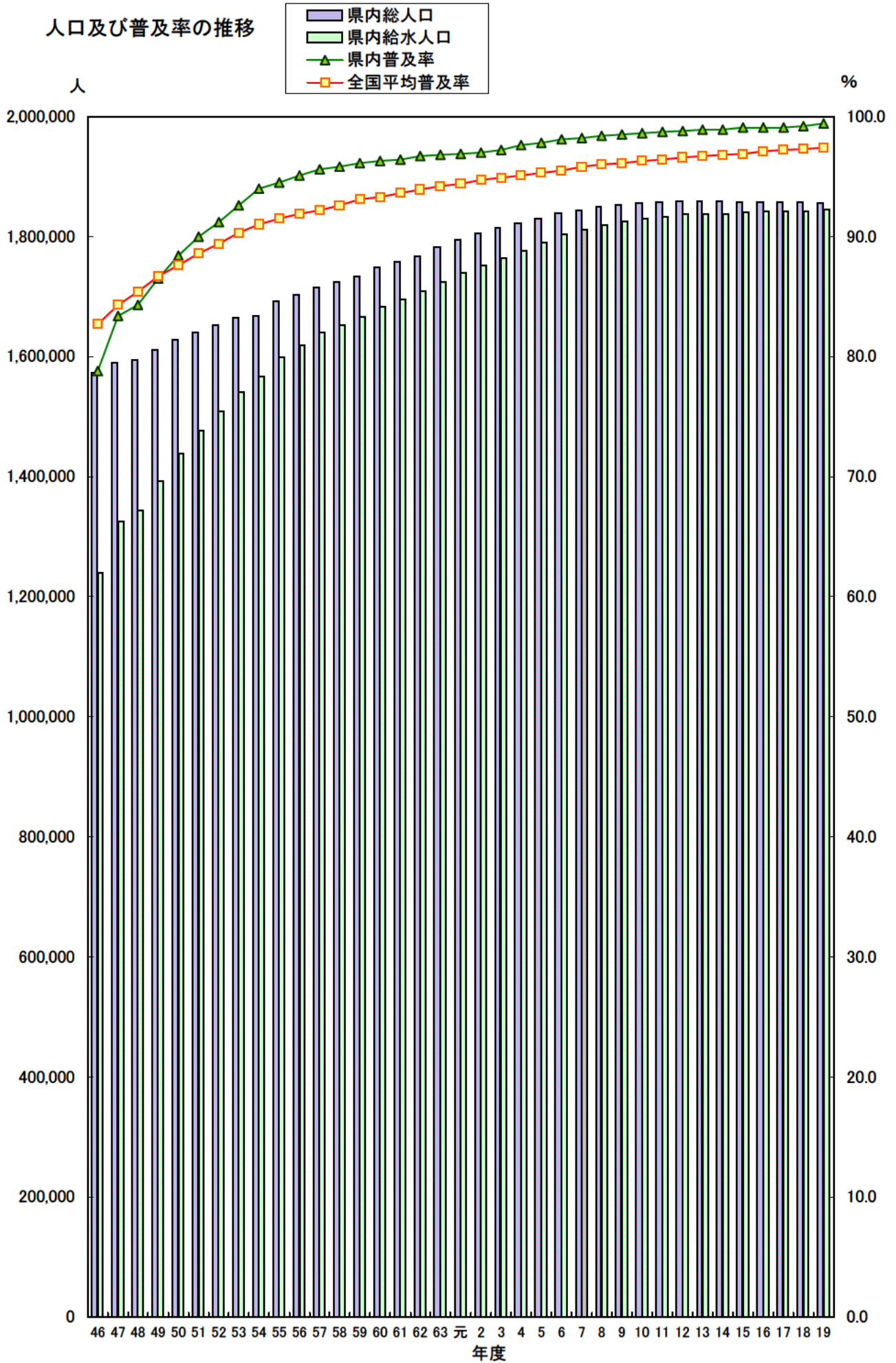
※総人口 県がまとめた平成20年3月31日現在人口による。

水道の種類：上水道・・・計画給水人口が、5,001人以上の水道。

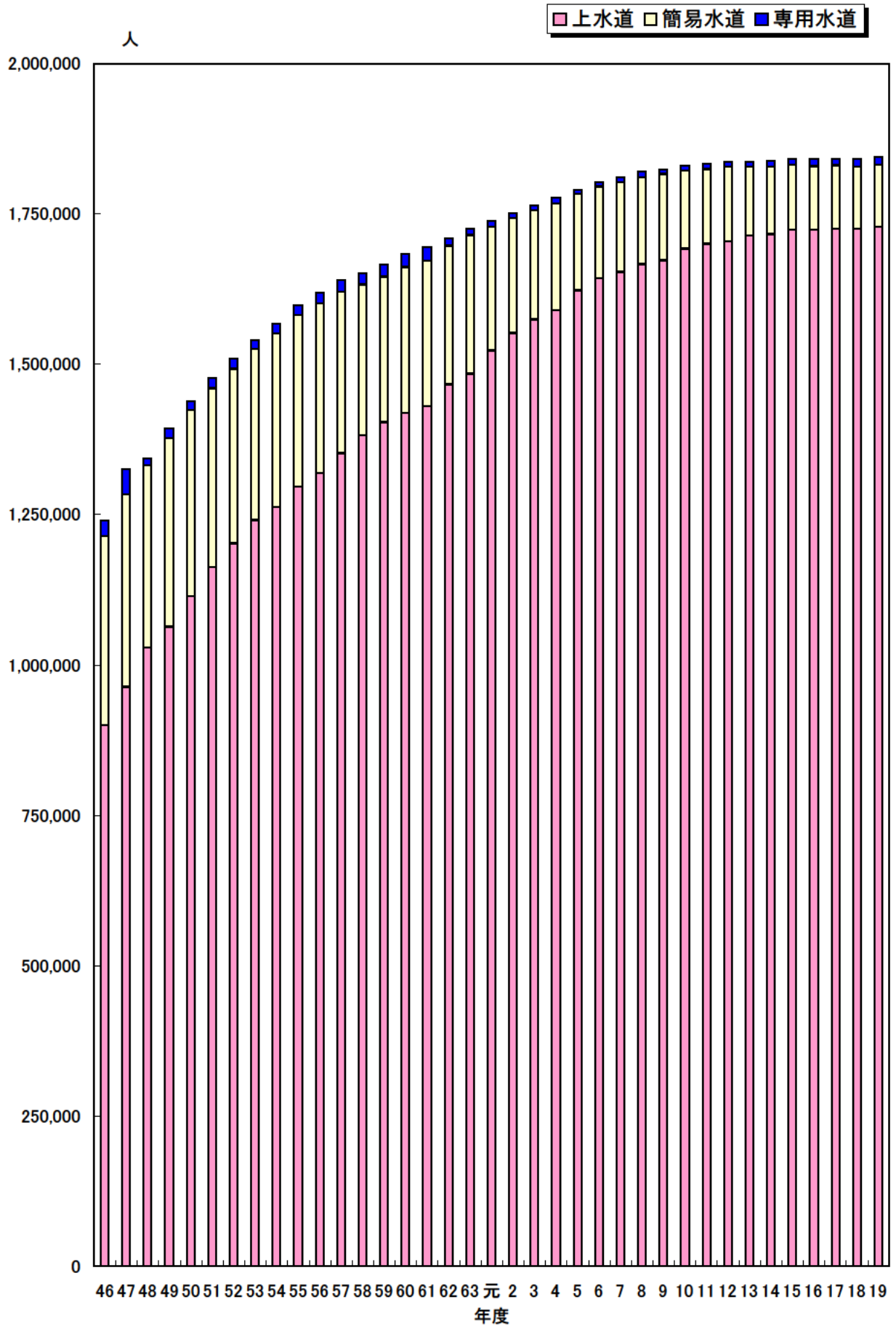
簡易水道・・・計画給水人口が、101人以上の水道。

専用水道・・・寄宿舎や社宅等の特定の人を使用する水道で、生活用の水量が20m³以上または（常住）給水人口が101人以上のもの。但し、本統計では現在給水人口が100人以下であっても稼動中のものは計上しています。

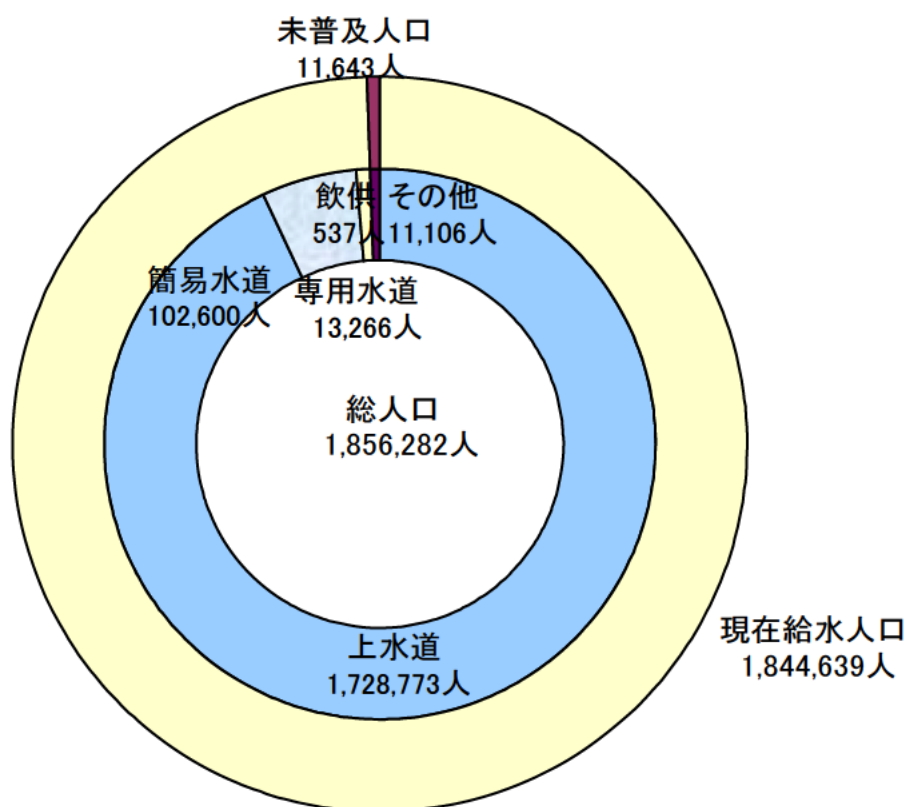
人口及び普及率の推移



2. 水道種別給水人口の推移



3. 水道種別給水人口(人)



□上水道 □簡易水道 □専用水道 □飲料水供給施設 ■その他

	事業数	構成人口(人)	構成比(%)
上水道	34	1,728,773	93.1
簡易水道	139	102,600	5.5
専用水道	115	13,266	0.7
水道普及計	288	1,844,639	99.4
飲料水供給施設	18	537	0.0
その他		11,106	0.6
水道未普及計	18	11,643	0.6
合計	306	1,856,282	100.0

※専用水道のうち、60施設は自己水源のみである。

※専用水道の構成人口は60施設分のみで、残り55施設分は上水道の構成人口に含む。

市町別の普及率

(平成20年3月31日現在)

単位：%

市 町	普及率	市 町	普及率
桑名市	100.0	明和町	99.9
木曾岬町	100.0	大台町	98.8
いなべ市	100.0	伊勢市	99.5
東員町	99.5	玉城町	99.8
四日市市	99.9	南伊勢町	100.0
菰野町	99.2	度会町	99.8
朝日町	100.0	大紀町	98.1
川越町	100.0	鳥羽市	99.8
鈴鹿市	99.9	志摩市	99.1
亀山市	99.9	尾鷲市	99.8
津 市	99.0	紀北町	99.9
伊賀市	99.2	熊野市	96.0
名張市	98.9	御浜町	96.3
松阪市	98.9	紀宝町	91.6
多気町	97.3		
		県平均	99.4

Ⅱ 水道施設及び使用水量の概況

平成 19 年度における概況

1 上水道事業

平成 19 年度末の事業数は 34 であり、うち 33 が稼動している。

全事業の計画給水人口は、1,946,016 人となっており、現在給水人口は 1,728,773 人で昨年より 3,519 人 (0.20%) 増加している。

年間給水量は、265,376 千 m^3 で、前年度より 368 千 m^3 (0.1%) 減少しており、実績 1 日最大給水量も 841,738 m^3 で、前年度より 21,044 m^3 (2.4%) 減少した。

給水収益は、37,391,912 千円で、前年度より 379,456 千円 (1.0%) 減少し、給水人口 1 人あたりの水道料金負担額は、年間 21,629 円となっている。

年間取水量は 272,327 千 m^3 で前年度より 847 千 m^3 (1.0%) 増加し、取水量に対するロス率は 2.6%、有収率は 87.3%である。年間有収水量を用途別に見ると、最も多いのは生活用の 180,867 千 m^3 で、次いで営業用の 36,176 千 m^3 となっている。

供給単価は 161 円/ m^3 で、前年度より 2 円/ m^3 減となっている。

2 簡易水道事業

箇所数は 139 で、うち 137 が稼動している。現在給水人口は 102,600 人で前年度より 277 人 (0.3%) 減少し、年間給水量は 15,488 千 m^3 で前年度より 134 千 m^3 (0.9%) 増加した。

1 日平均 42,318 m^3 を給水しており、前年度より 253 m^3 (0.6%) の増加となった。

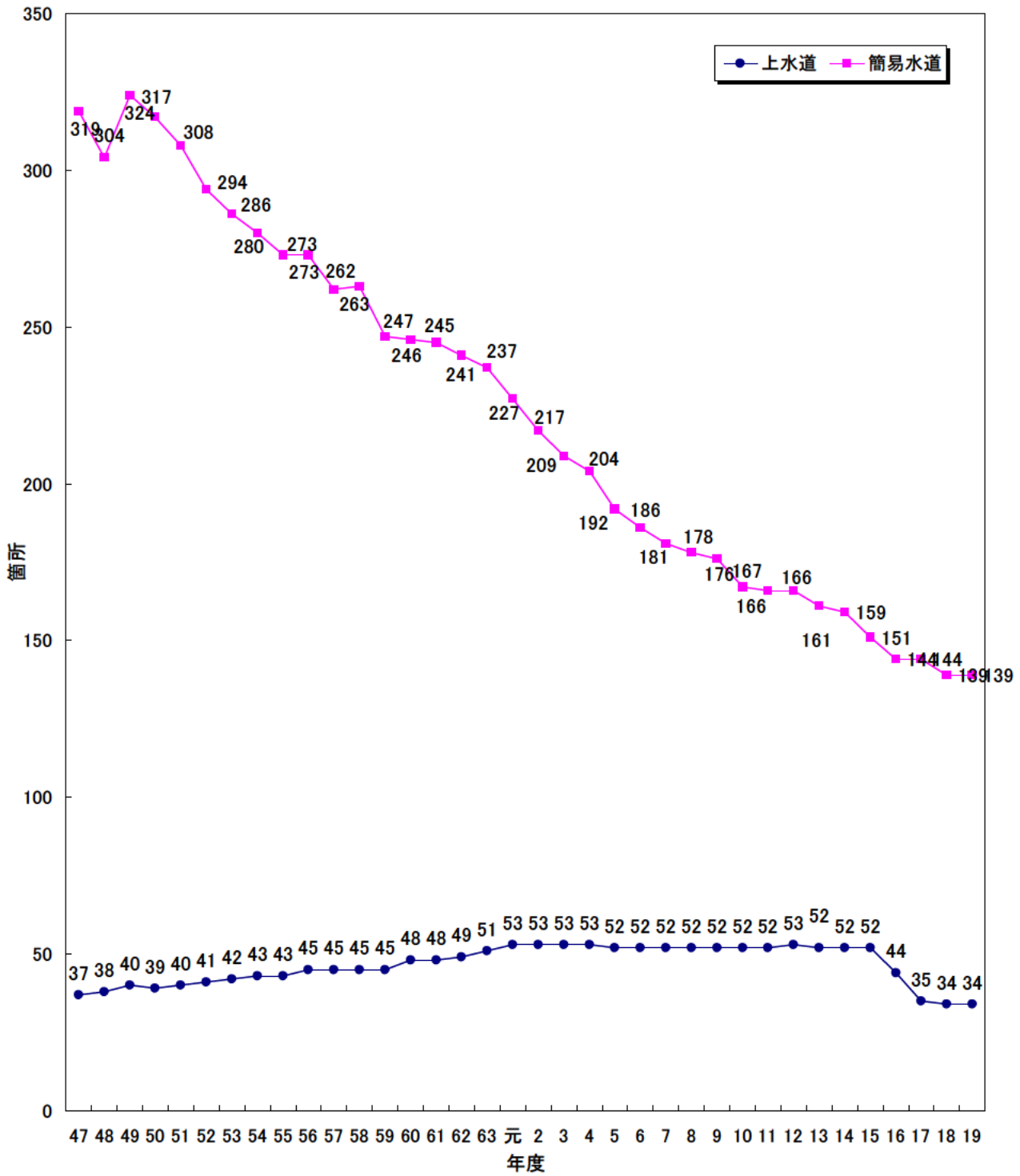
年間有収水量は 12,630 千 m^3 で前年度より 29 千 m^3 (0.3%) 減少し、有収率は 81.5%であった。

3 専用水道

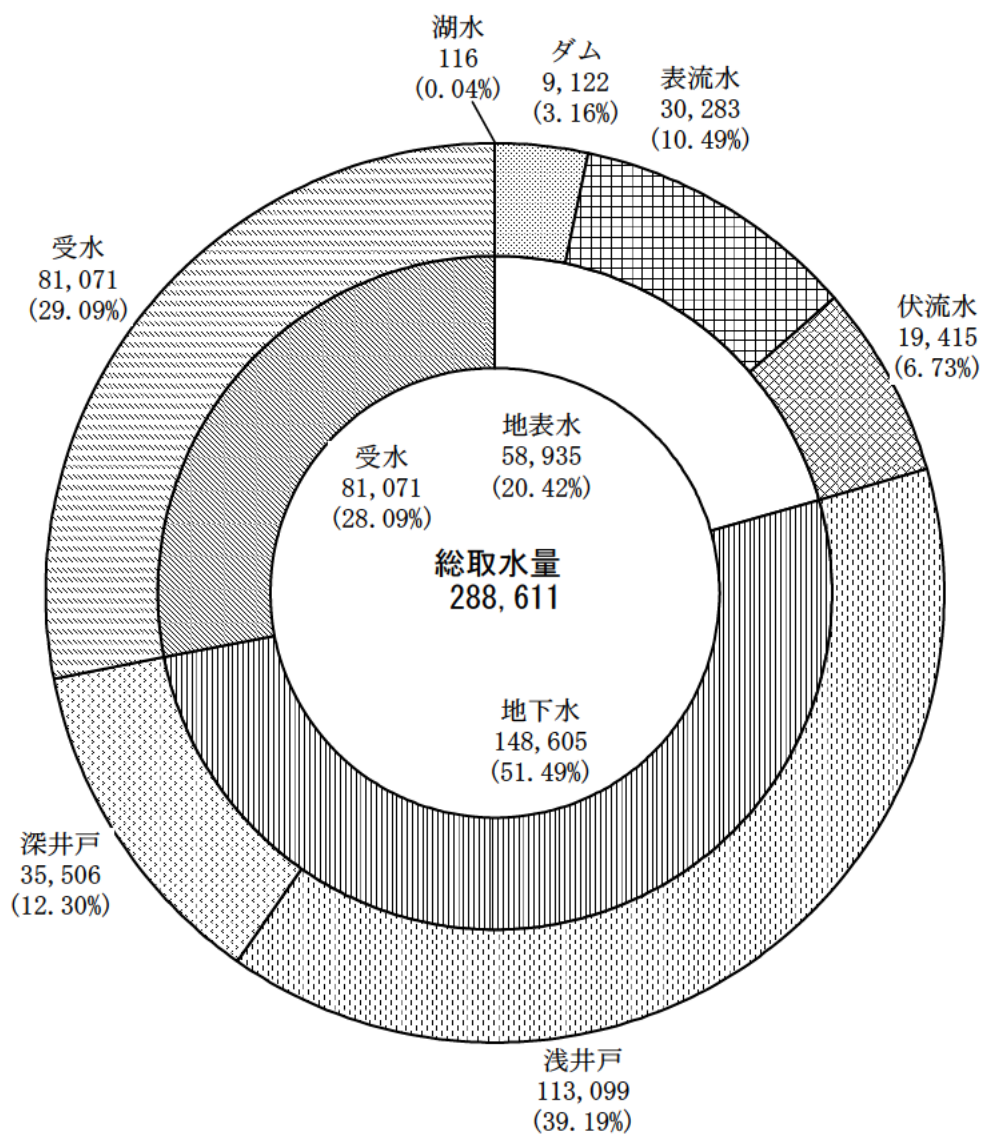
専用水道施設は 115 であり、現在給水人口は 54,016 人である。

115 施設のうち、水源が「自己水源のみ」のものが 60 施設で現在給水人口は 13,266 人、それ以外の「他の水道事業から給水を受けている」ものは 55 施設で現在給水人口は 40,750 人である。

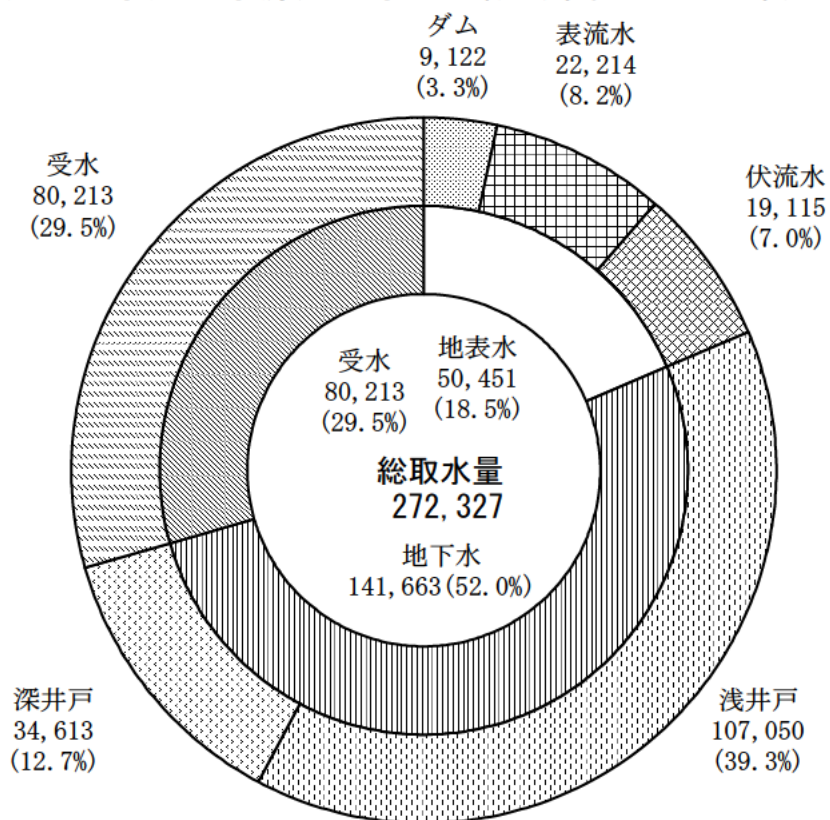
1. 水道事業(施設)数の推移(上水道・簡易水道)



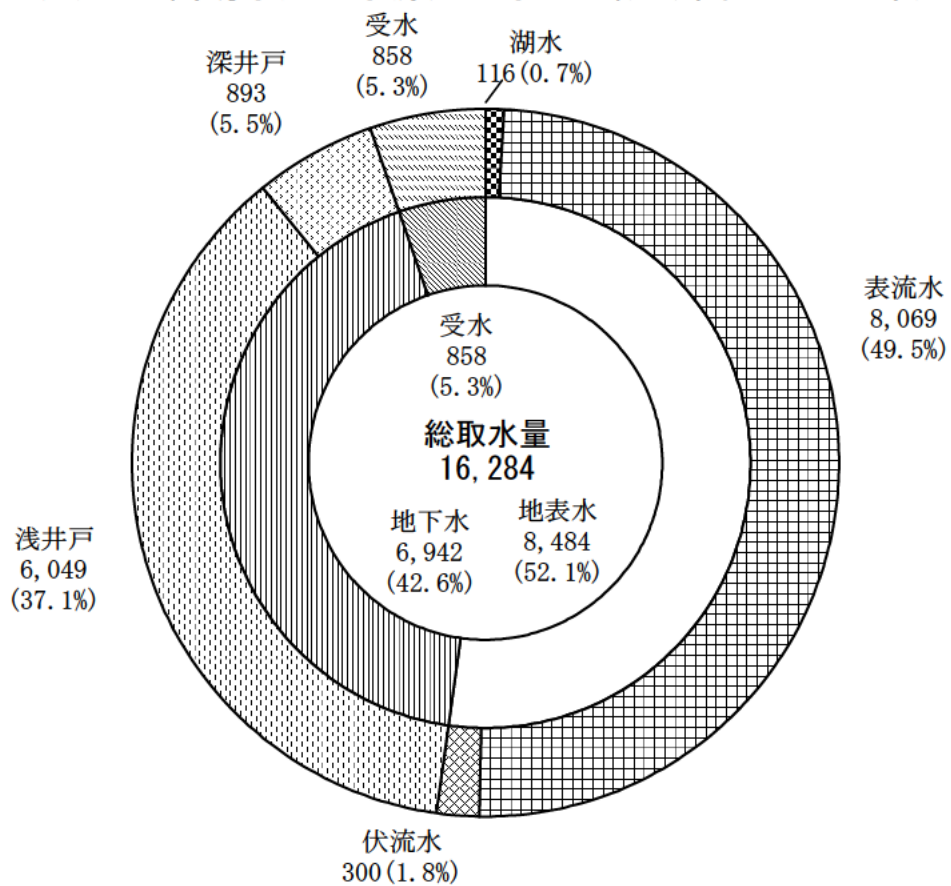
2. 水源別取水量(上水道+簡易水道)の状況 千m3/年



(1) 上水道の水源別取水量内訳 (単位: 千m³/年)

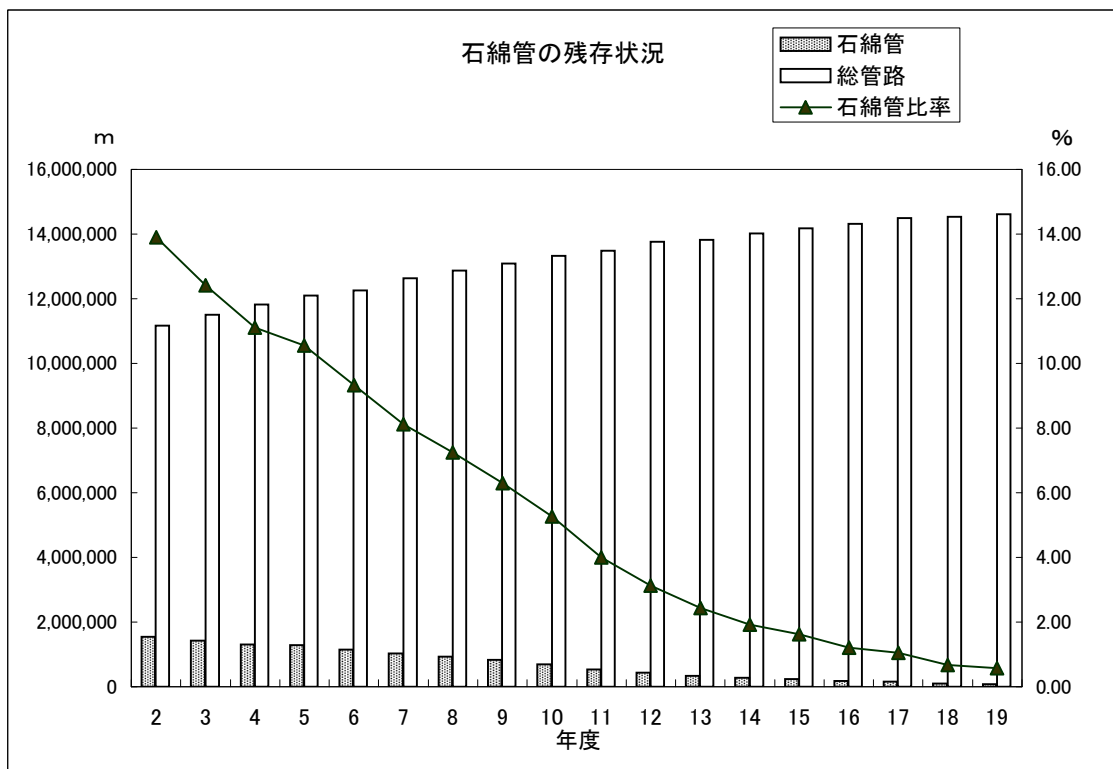


(2) 簡易水道の水源別取水量内訳 (単位: 千m³/年)

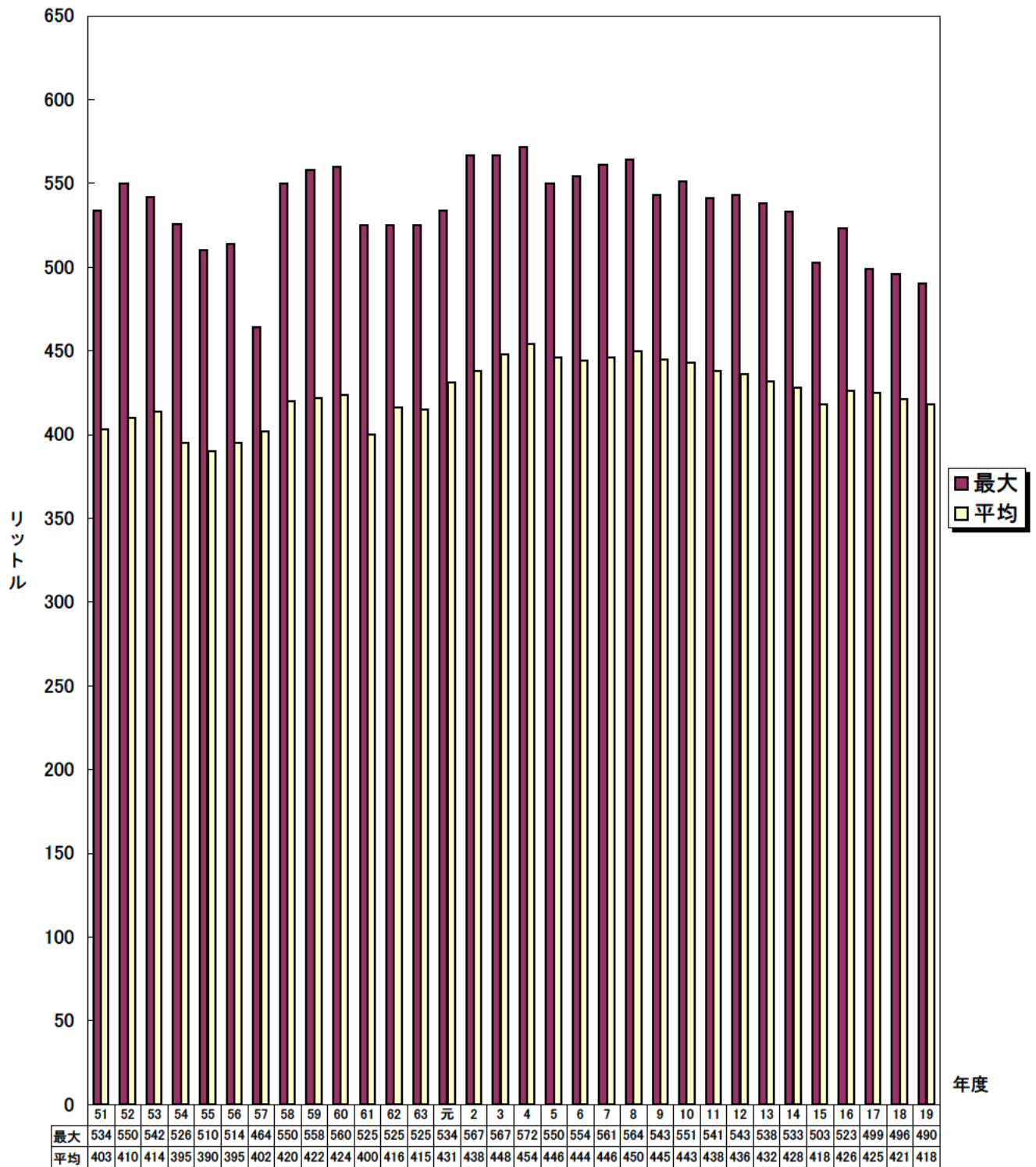


三重県内における石綿セメント管の残存状況(H20.3.31現在)

年次 (平成/年度)	上水道管路延長		簡易水道管路延長		合 計		石綿管比率 (%)
	石綿管	総管路	石綿管	総管路	石綿管	総管路	
2	1,332,913	9,313,863	218,148	1,847,763	1,551,061	11,161,626	13.90
3	1,253,794	9,626,795	174,883	1,874,815	1,428,677	11,501,610	12.42
4	1,172,118	9,883,707	141,120	1,933,570	1,313,238	11,817,277	11.11
5	1,145,050	10,355,771	132,829	1,746,839	1,277,879	12,102,610	10.56
6	1,012,185	10,465,158	129,787	1,783,808	1,141,972	12,248,966	9.32
7	909,118	10,869,069	115,890	1,754,804	1,025,008	12,623,873	8.12
8	826,206	11,057,093	104,988	1,810,866	931,194	12,867,959	7.24
9	735,610	11,252,548	89,327	1,844,607	824,937	13,097,155	6.30
10	626,537	11,552,505	75,988	1,773,345	702,525	13,325,850	5.27
11	483,245	11,720,323	56,488	1,772,512	539,733	13,492,835	4.00
12	403,709	11,958,539	26,986	1,808,257	430,695	13,766,796	3.13
13	313,996	12,114,107	22,159	1,716,346	336,155	13,830,453	2.43
14	254,156	12,237,449	15,268	1,788,000	269,424	14,025,449	1.92
15	216,620	12,398,614	13,093	1,773,564	229,713	14,172,178	1.62
16	162,640	12,514,388	10,934	1,805,384	173,574	14,319,772	1.21
17	145,117	12,643,274	7,082	1,842,802	152,199	14,486,076	1.05
18	94,390	12,708,529	3,228	1,829,733	97,618	14,538,262	0.67
19	80,249	12,777,370	2,862	1,833,325	83,111	14,610,695	0.57

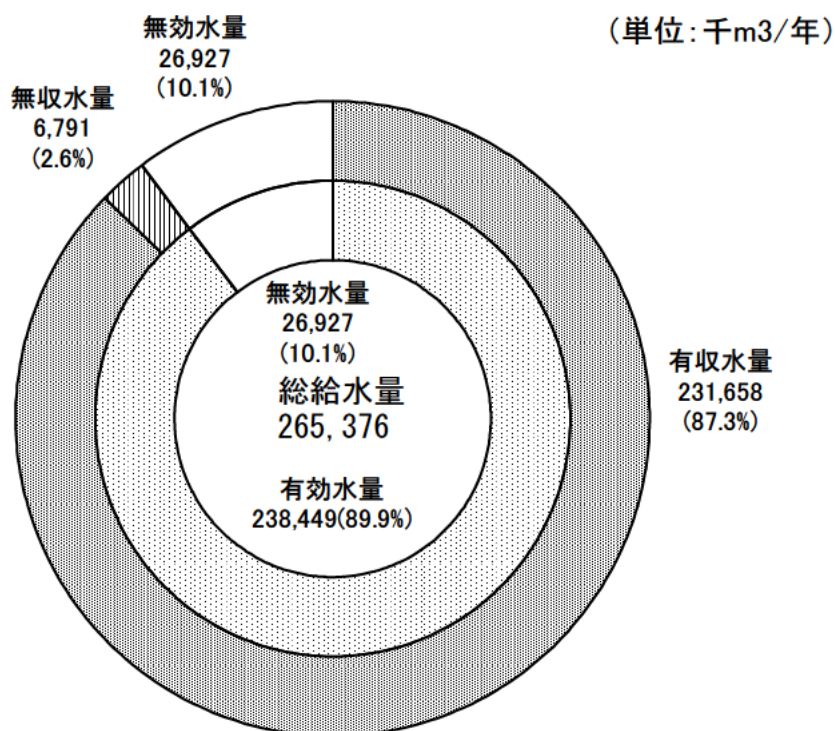


4. 実績1人1日給水量推移表

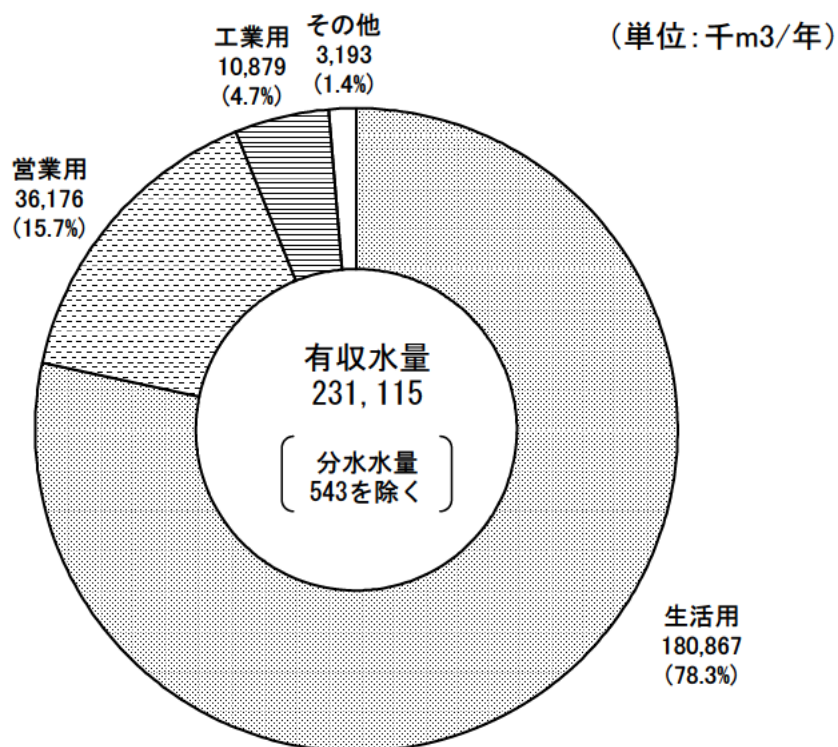


(リットル)

5. 上水道における有効率・有収率の現状



6. 上水道における有収水量の用途別内訳



7. 水道用水供給事業

水道用水供給事業の現状（その1）

圏 域 名		北 部 広 域 圏	南 部 広 域 圏	伊 賀 広 域 圏	
台 帳 番 号		2 4 - 5 0 3	2 4 - 5 0 4	2 4 - 5 0 5	
事 業 主 体		三 重 県	三 重 県	三 重 県	
事 業 名		北中勢水道用水供給事業	南勢志摩水道用水供給事業	伊賀水道用水供給事業	
給 水 開 始 年 月		昭 和 4 6 年 6 月	昭 和 4 3 年 1 1 月	平 成 2 1 年 4 月	
最 終 認 可	名 称	第 2 次 拡 張	第 3 次 拡 張	創 設	
	認 可 年 月 日	平 成 1 0 年 7 月 3 0 日	平 成 1 0 年 1 0 月 3 0 日	平 成 2 0 年 3 月 1 4 日	
	事 業 期 間	平 成 1 0 年 4 月 ~ 平 成 2 2 年 3 月	平 成 1 0 年 1 1 月 ~ 平 成 1 1 年 3 月	平 成 1 1 年 1 月 ~ 平 成 2 1 年 4 月	
	目 標 年 次	平 成 2 2 年	平 成 1 7 年	平 成 3 0 年	
計	給 水 人 口	1, 0 9 1, 0 0 0	3 9 5, 1 0 0	1 1 8, 9 0 0	
	一 日 最 大 給 水 量 (m ³)	3 4 3, 9 0 0	1 6 9, 1 5 0	2 8, 7 5 0	
画	一 日 最 大 取 水 量 (m ³)	3 7 0, 4 0 0	1 8 1, 9 5 0	3 0, 9 0 0	
水 源 (河川名等)		木曾川総合用水、君ヶ野ダム 三重用水、長良川河口堰	蓮ダム、 神路ダム	川上ダム	
原 水 の 種 別		表 流 水	表 流 水	表 流 水	
浄 水 方 法		急 速 ろ 過	急 速 ろ 過		
現 況 又 は 実 績	年 間 取 水 量 (千m ³)	5 4, 1 4 2	3 0, 4 0 1		
	年 間 給 水 (用 水) 量 (千m ³)	5 2, 8 3 0	2 9, 5 8 0		
	給 水 量 内 訳	有 効 水 量 (千m ³)	5 1, 5 3 7	2 9, 5 7 1	
		無 効 水 量 (千m ³)	1, 2 9 3	8	
	有 効 水 量 内 訳	有 収 水 量 (千m ³)	5 1, 4 8 3	2 9, 5 6 2	
		無 収 水 量 (千m ³)	5 4	9	
	施 設 能 力 (m ³ /日)	2 7 7, 9 1 6	1 6 9, 1 5 0		
	一 日 最 大 給 水 量 (m ³)	1 6 9, 1 0 5 (6月11日)	9 8, 2 4 1 (8月16日)		
	一 日 平 均 給 水 量 (m ³)	1 4 0, 2 8 0	8 0, 5 5 0		
	稼 働 率 (%)	5 0. 5	4 7. 6		
負 荷 率 (%)	8 3. 0	8 2. 0			
有 効 率 (%)	9 7. 6	1 0 0. 0			
有 収 率 (%)	9 7. 5	9 9. 9			
利 用 量 率 (%)	9 7. 6	9 7. 3			
給 水 単 価 (円/m ³)	1 3 6	1 2 8			
給 水 収 益	6, 9 9 8, 0 9 6	3, 7 7 1, 3 5 9			
給 水 原 価 (円/m ³)	1 2 0	1 2 6			
総 費 用	6, 2 8 8, 9 6 8	3, 7 3 9, 5 7 8			

水道用水供給事業の現状（その2）

台帳番号	24-503		24-504		24-505	
給水対象市町村 及び 契約水量（m3/日）	木曾岬町	5,500	松阪市	61,000	伊賀市	28,750
	桑名市	30,800	伊勢市	37,300		
	朝日町	3,400	鳥羽市	20,000		
	川越町	9,400	多気町	6,050		
	鈴鹿市	29,600	明和町	2,800		
	四日市市	91,000	玉城町	500		
	菰野町	6,600	度会町	500		
	亀山市	2,600	志摩市	41,000		
	津市	150,300				
	松阪市	14,700				
計		343,900		169,150		28,750

8. 上水道料金及び料金体系

金額は消費税(5%)を含む。

平成20年3月31日現在

台帳No.	水道事業者名	料金体系	基本		超過料金(円/m ³)		メータ 使用料	使用料金(円/月)		検針 期間	現行料金施行日
			水量m ³	料金(円/月)	1~10m ³	11~20m ³		10m ³	20m ³		
1	桑名市桑名	用途別	10	630	0	105		630	1,680	隔月	平成6年4月1日
19	桑名市多度	用途別	10	840	0	105	52	892	1,942	隔月	平成10年4月1日
30	桑名市長島	用途別	10	735	0	115		735	1,890	隔月	平成16年12月6日
46	木曾岬町	単一制	10	1,150	0	147		1,150	2,620	隔月	平成9年4月1日
42	いなべ市北勢	用途別	0	630	32	137		945	2,310	隔月	平成15年12月1日
27	いなべ市員弁	用途別	0	630	32	137		945	2,310	隔月	平成15年12月1日
47	いなべ市大安	用途別	0	630	32	137		945	2,310	隔月	平成15年12月1日
35	東員町	口径別	10	557	0	74		557	1,292	隔月	平成9年4月1日
4	四日市市	口径別	5	903	21	129		1,008	2,299	隔月	平成17年10月1日
16	菟野町	口径別	0	1,627	42	42		2,047	2,467	隔月	平成17年6月1日
21	朝日町	口径別	0	840	36	36		1,200	2,570	隔月	平成14年4月1日
20	川越町	用途別	0	693	10	110		798	1,900	隔月	平成18年7月1日
12	鈴鹿市	口径別	0	577	63	63		1,207	2,362	隔月	平成10年4月1日
15	亀山市亀山	口径別	10	1,050	0	92		1,050	1,970	毎月	平成16年4月1日
25	亀山市関	口径別	10	1,050	0	92		1,050	1,970	毎月	平成19年4月1日
3	津市	口径別	0	420	52	52		945	1,890	隔月	平成18年1月1日
5	伊賀市上野	用途別	10	840	0	168	52	892	2,572	隔月	平成9年4月1日
40	伊賀市伊賀	口径別	10	1,575	0	157		1,575	3,150	隔月	平成9年4月1日
45	伊賀市阿山	口径別	10	2,100	0	210		2,100	4,200	毎月	平成14年1月1日
18	名張市	用途別	10	1,102	0	120		1,102	2,310	隔月	平成16年4月1日
8	松阪市	口径別	0	420	90	190		1,323	3,223	毎月	平成17年4月1日
43	多気町	口径別	10	1,890	0	105		1,890	2,940	毎月	平成11年9月1日
48	明和町	口径別	10	1,050	0	105		1,050	2,100	毎月	平成9年4月1日
9	伊勢市	口径別	10	1,312	0	145		1,312	2,772	隔月	平成10年10月1日
37	玉城町	口径別	0	500	100	100		1,500	2,500	毎月	平成9年4月1日
36	南伊勢町	用途別	10	1,575	0	170	85	1,660	3,360	毎月	平成9年4月1日
2	鳥羽市	口径別	10	1,512	0	178		1,512	3,297	毎月	平成17年7月1日
24	志摩市	併用	10	1,680	0	178		1,680	3,465	毎月	平成9年4月1日
14	尾鷲市	口径別	10	878	0	139		878	2,275	毎月	平成17年11月1日
7	紀北町紀伊長島	口径別	0	630	73	73		1,400	2,350	毎月	平成9年4月1日
10	紀北町海山	用途別	10	1,150	0	126	50	1,200	2,460	隔月	平成9年4月1日
6	熊野市	用途別	10	945	0	115	105	1,050	2,200	毎月	平成9年4月1日
55	御浜町	用途別	10	1,050	0	136	50	1,100	2,460	毎月	平成16年5月1日
32	紀宝町	併用	10	1,100	0	137	50	1,150	2,520	毎月	平成11年4月20日
	平均		7	1,008	18	121	63	1,191	2,469		

※ 併用:口径+用途別。

使用料金は、消費税の端数計算により、基本料金+超過料金+メータ使用料と必ずしも一致しない。

平成19年度 市町別水道普及表

三重県	No.	24
-----	-----	----

都道府県 コード	市町名	行政区域 内総人口	上水道			簡易水道			専用水道						合計			普及率 ⑭/①×100 %	飲料水供給施設		
			箇所数 ②	計画給水 人口 ③	現在給水 人口 ④	箇所数 ⑤	計画給水 人口 ⑥	現在給水 人口 ⑦	自己水源のみによるもの			左記以外のもの			箇所数 ⑫+⑬+⑭	計画給水 人口 ⑬+⑭+⑮	現在給水 人口 ⑯+⑰+⑱		箇所数	計画給水 人口	現在給水 人口
									箇所数 ⑧	確認時 給水人口 ⑨	現在 給水人口 ⑩	箇所数 ⑪	確認時 給水人口 ⑫	現在 給水人口 ⑬							
024	桑名市	138,144	3	161,740	137,695				3	793	423	3	0	0	9 (0)	162,533	138,118	100.0			
303	木曾岬町	6,662	1	8,000	6,662										1 (0)	8,000	6,662	100.0			
24	いなべ市	45,512	4	50,100	35,981	19	12,359	9,588	9	470	0	1	650	0	33 (0)	62,929	45,569	100.0			
324	東員町	25,485	1	30,000	25,364				1	0	0	1	200	0	3 (0)	30,000	25,364	99.5			
202	四日市市	304,058	1	322,500	298,183				10	9,848	5,474	15	48,613	34,644	26 (0)	332,348	303,657	99.9			
341	菰野町	39,711	1	43,350	39,118	2	2,120	196	2	739	70	1	332	0	6 (0)	46,209	39,384	99.2			
343	朝日町	8,492	1	9,000	8,492				1	1,500	0				2 (0)	10,500	8,492	100.0			
344	川越町	13,178	1	14,800	13,178										1 (0)	14,800	13,178	100.0			
207	鈴鹿市	193,511	1	205,500	193,229				3	12,942	87	9	28,552	1,662	13 (0)	218,442	193,316	99.9			
20	亀山市	47,548	2	56,100	45,840	3	2,070	1,563	2	260	80				7 (0)	58,430	47,483	99.9			
201	津市	283,185	1	317,400	272,524	19	14,207	7,683	6	2,416	201	10	8,642	4,102	36 (0)	334,023	280,408	99.0			
204	松阪市	167,475	1	193,500	159,572	10	8,946	6,122	4	450	0	3	4,138	0	18 (0)	202,896	165,694	98.9	1	33	11
441	多気町	15,734	2 (1)	16,300	15,302										2 (1)	16,300	15,302	97.3			
442	明和町	23,285	1	25,500	23,077	1	270	180							2 (0)	25,770	23,257	99.9			
443	大台町	10,869				10	12,421	10,741							10 (0)	12,421	10,741	98.8			
203	伊勢市	134,120	1	142,196	133,129	1	210	120	9	3,837	252	1	1,600	0	12 (0)	146,243	133,501	99.5			
461	玉城町	15,205	1	16,400	15,172				1	300	0				2 (0)	16,700	15,172	99.8			
472	南伊勢町	16,952	1	12,700	9,616	8	10,714	7,336							9 (0)	23,414	16,952	100.0			
471	大紀町	10,723				10	12,167	10,517							10 (0)	12,167	10,517	98.1			
40	度会町	9,159				5	10,380	9,142							5 (0)	10,380	9,142	99.8			
21	鳥羽市	22,995	1	26,000	18,973	3	5,600	3,985				2	13,633	230	6 (0)	31,600	22,958	99.8			
25	志摩市	59,367	1	56,300	58,645	1	500	160				2	5,993	12	4 (0)	56,800	58,805	99.1			
26	伊賀市	97,058	3	76,650	72,576	13	20,100	17,063	8	24,866	6,679	7	1,633	100	31 (0)	121,616	96,318	99.2			
208	名張市	82,732	1	93,000	80,958	3	1,377	882	1	408	0				5 (0)	94,785	81,840	98.9	2	177	99
209	尾鷲市	22,043	1	17,500	17,570	8	10,400	4,439							9 (0)	27,900	22,009	99.8			
543	紀北町	19,809	1	15,370	13,964	5	7,781	5,833							6 (0)	23,151	19,797	99.9			

平成19年度 市町別水道普及表

三重県	No.	24
-----	-----	----

都道府県 コード	市町名	行政区域 内総人口	上水道			簡易水道			専用水道						合計			普及率	飲料水供給施設		
			箇所数	計画給水 人口	現在給水 人口	箇所数	計画給水 人口	現在給水 人口	自己水源のみによるもの			左記以外のもの			箇所数	計画給水 人口	現在給水 人口		箇所数	計画給水 人口	現在給水 人口
									箇所数	確認時 給水人口	現在 給水人口	箇所数	確認時 給水人口	現在 給水人口							
024			②	③	④	⑤	⑥	⑦	⑧	⑨	⑩	⑪	⑫	⑬	②+⑤+⑧ +⑪	③+⑥+⑨	④+⑦+⑩ =⑭	⑭/①×100 %	箇所数	計画給水 人口	現在給水 人口
市町村 コード		① 人	ヶ所	人	人	ヶ所	人	人	ヶ所	人	人	ヶ所	人	人	ヶ所	人	人	ヶ所	人	人	人
22	熊野市	20,791	1	13,340	13,495	16	13,927	6,461							17 (0)	27,267	19,956	96.0	12	626	358
561	御浜町	9,902	1	9,760	8,942	2	960	589							3 (0)	10,720	9,531	96.3	3	69	69
562	紀宝町	12,577	1	13,010	11,516										1 (0)	13,010	11,516	91.6			
	計																				
	市	1,618,539	22 (0)	1,731,826	1,538,370	96	89,696	58,066	55	56,290	13,196	53	113,454	40,750	226 (0)	1,877,812	1,609,632	99.4	15	836	468
	町	237,743	13 (1)	214,190	190,403	43	56,813	44,534	5	2,539	70	2	532	0	63 (1)	273,542	235,007	98.8	3	69	69
	村	0	0 (0)	0	0	0	0	0	0	0	0	0	0	0	0 (0)	0	0	0	0	0	0
	総計	1,856,282	34	1,946,016	1,728,773	139	146,509	102,600	60	58,829	13,266	55	113,986	40,750	288	2,151,354	1,844,639	99.4	18	905	537

Ⅲ 事業別等個表

上水道（基本計画）

圏域名	地域名	市町村名	台帳番号	上水道事業名	最 終 認 可				計画給水人口 (人)	計画一日最大給水量 (m3)	計画一日最大取水量 (m3)
					給水開始年月	事業名	認可年月	事業期間			
北 部 北 部 廣 域 勢 圏	桑名市	1	桑名市桑名	M37.6	5抔	H13.2	H13.4~H26.3	H.25	134,000	81,000	81,000
		19	桑名市多度	S42.4	2抔1変	H16.12	H16.12~H19.12	H.19	11,740	12,943	12,943
		30	桑名市長島	S43.4	3抔	H11.12	H12.1~H25.3	H.25	16,000	10,900	11,200
		計	3事業						161,740	104,843	105,143
	木曾岬町	46	木曾岬町	S35.3	2抔	H12.1	H12.3~H22.3	H.22	8,000	5,500	5,500
		計	1事業						8,000	5,500	5,500
	いなべ市	42	いなべ市北勢	S55.1	2抔	H4.12	H5.6~H16.10	H.17	15,200	11,000	11,000
		27	いなべ市員弁	S40.4	3抔1変	H3.8	H3.8~H6.3	H.9	11,500	7,000	7,000
		47	いなべ市大安	S38.4	1抔1変	H8.6	H8.6~H10.3	H.14	15,700	9,870	9,870
		53	いなべ市藤原	未稼働	創設1変	H13.3	H1.4~H16.3	H.15	7,700	3,800	4,180
		計	4事業						50,100	31,670	32,050
	東員町	35	東員町	S45.4	2抔	H1.3	H1.4~H6.3	H.9	30,000	18,600	18,600
		計	1事業						30,000	18,600	18,600
	(桑名計)		9事業						249,840	160,613	161,293
	四日市市	4	四日市市	S3.7	1期水道施設整備	H17.2	H12.4~H23.3	H.22	322,500	191,800	205,330
		計	1事業						322,500	191,800	205,330
	菟野町	16	菟野町	S38.2	6抔1変(届)	H20.3	H13.8~H23.3	H.22	43,350	21,200	31,000
計		1事業						43,350	21,200	31,000	
朝日町	21	朝日町	S42.5	3抔	H12.2	H12.4~H16.3	H.22	9,000	6,100	6,100	
	計	1事業						9,000	6,100	6,100	
川越町	20	川越町	S43.4	4抔1変	H12.2	H12.4~H19.3	H.22	14,800	10,322	10,322	
	計	1事業						14,800	10,322	10,322	
(四日市計)		4事業						389,650	229,422	252,752	
鈴鹿市	12	鈴鹿市	S28.4	5抔	H12.4	H12.4~H23.3	H.22	205,500	125,000	125,000	
	計	1事業						205,500	125,000	125,000	
亀山市	15	亀山市亀山	S40.10	4抔1変	H13.1	H12.2~H14.5	H.17	47,500	37,300	37,300	
	25	亀山市関	S49.8	2抔	H3.9	H2.4~H7.3	H.13	8,600	7,000	7,000	
	計	2事業						56,100	44,300	44,300	
(鈴鹿計)		3事業						261,600	169,300	169,300	
小計		16事業						901,090	559,335	583,345	
津市	3	津市	H18.1	創設	H18.1	H18.1~H23.3	H.22	317,400	243,810	251,644	
	計	1事業						317,400	243,810	251,644	
小計		1事業						317,400	243,810	251,644	
計		17事業						1,218,490	803,145	834,989	
西 部 廣 域 勢 圏	伊賀市	5	伊賀市上野	S11.7	8抔1変	H16.10	H16.11~H26.3	H.25	58,460	37,140	37,520
		40	伊賀市伊賀	S54.6	創設1変	H16.10	H17.4~H31.3	H.30	10,740	9,520	11,880
		45	伊賀市阿山	S60.4	1抔1変	H18.3	H18.9~H21.4	H.30	7,450	4,340	4,484
		計	3事業						76,650	51,000	53,884
	名張市	18	名張市	S40.2	4抔	H13.2	H13.4~H23.3	H.22	93,000	50,000	53,227
		計	1事業						93,000	50,000	53,227
小計		4事業						169,650	101,000	107,111	
計		4事業						169,650	101,000	107,111	

上水道（基本計画）

圏域名	地域名	市町村名	台帳番号	上水道事業名	最 終 認 可				計画給水人口 (人)	計画一日最大給水量 (m3)	計画一日最大取水量 (m3)		
					給水開始年月	事業名	認可年月	事業期間				目標年次	
南	松	松阪市	8	松阪市	H17. 1	創設	H17. 1	H17. 1～H23. 3	H. 22	193, 500	124, 700	138, 846	
			計	1事業						193, 500	124, 700	138, 846	
	阪	多気町	43	多気町	S57. 4	2拡	H18. 1	H18. 1～H18. 3	H. 31	16, 300	8, 660	10, 460	
			計	1事業						16, 300	8, 660	10, 460	
	南	明和町	48	明和町	S62. 5	1拡	H16. 3	H13. 4～H23. 3	H. 27	25, 500	14, 300	14, 300	
			計	1事業						25, 500	14, 300	14, 300	
	小計			3事業						235, 300	147, 660	163, 606	
	勢	伊勢市	9	伊勢市	H17. 11	創設	H17. 11	H17. 11～H37. 3	H. 37	142, 196	96, 720	96, 720	
			計	1事業						142, 196	96, 720	96, 720	
		南	玉城町	37	玉城町	S52. 1	1拡1変	H16. 3	H16. 4～H17. 3	H. 27	16, 400	9, 550	9, 550
				計	1事業						16, 400	9, 550	9, 550
		南	南伊勢町	36	南伊勢町	S50. 3	1拡1変	S62. 8	S62. 10～H63. 3	H. 7	12, 700	5, 100	5, 100
				計	1事業						12, 700	5, 100	5, 100
志	鳥羽市	2	鳥羽市	T14. 10	6拡	S57. 3	S57. 4～H3. 3	H. 2	26, 000	43, 000	43, 000		
		計	1事業						26, 000	43, 000	43, 000		
	摩	志摩市	24	志摩市	S43. 11	3拡	H18. 2	H18. 3～H28. 3	H27	56, 300	31, 200	43, 700	
計			1事業						56, 300	31, 200	43, 700		
小計			5事業						253, 596	185, 570	198, 070		
域	尾鷲市	14	尾鷲市	S37. 4	1拡2変	H15. 3	H15. 4～H28. 3	H. 27	17, 500	20, 000	20, 000		
		計	1事業						17, 500	20, 000	20, 000		
	北	紀北町	7	紀北町	S24. 10	4拡1変	H18. 4	H18. 4～H28. 3	H. 27	15, 370	11, 580	13, 100	
計			1事業						15, 370	11, 580	13, 100		
小計			2事業						32, 870	31, 580	33, 100		
圏	熊野市	6	熊野市	S11. 11	4拡1変	H18. 9	H18. 7～H28. 3	H. 28	13, 340	8, 310	8, 310		
		計	1事業						13, 340	8, 310	8, 310		
	南	御浜町	55	御浜町	H14. 4	1拡	H13. 3	H13. 4～H18. 3	H. 22	9, 760	5, 800	5, 800	
			計	1事業						9, 760	5, 800	5, 800	
	南	紀宝町	32	紀宝町	S55. 6	2拡	H16. 11	H16. 11～H24. 3	H. 23	13, 010	7, 554	7, 850	
			計	1事業						13, 010	7, 554	7, 850	
小計			3事業						36, 110	21, 664	21, 960		
計			13事業						557, 876	386, 474	416, 736		
合計			34事業						1, 946, 016	1, 290, 619	1, 358, 836		

上水道（基本計画）

圏域名	地域名	市町村名	台帳番号	上水道事業名	計画一日最大取水量内訳 (m3/日)							分水・行政区域外給水 ※					
					ダム	表流水	伏流水	浅井戸	深井戸	湧水	浄水受水		区分	給水対象名	計画給水人口 (人)	計画一日最大給水量 (m3)	
											他事業より受水量	県水受水量					
北 部 広 域 圏	桑名市	1	桑名市桑名			10,000	48,500						22,500				
		19	桑名市多度		543			12,400									
		30	桑名市長島		2,900									8,300			
		計	3事業		3,443	10,000	48,500	12,400						30,800			
	木曾岬町	46	木曾岬町											5,500			
		計	1事業											5,500			
	いなべ市	42	いなべ市北勢				11,000										
		27	いなべ市員弁					7,000									
		47	いなべ市大安				9,120	750									
		53	いなべ市藤原						4,180								
		計	4事業				20,120	7,750	4,180								
	東員町	35	東員町				18,600										
		計	1事業				18,600										
	(桑名計)		9事業		3,443	10,000	87,220	20,150	4,180					36,300			
	四日市市	4	四日市市				112,830	1,500						91,000			
		計	1事業				112,830	1,500						91,000			
	菟野町	16	菟野町				3,000	21,400						6,600			
計		1事業				3,000	21,400						6,600				
朝日町	21	朝日町				2,000	700						3,400				
	計	1事業				2,000	700						3,400				
川越町	20	川越町			922								9,400				
	計	1事業			922								9,400				
(四日市計)		4事業			922	117,830	23,600						110,400				
鈴鹿市	12	鈴鹿市		900			94,500						29,600				
	計	1事業		900			94,500						29,600				
亀山市	15	亀山市亀山				37,300											
	25	亀山市関				7,000											
	計	2事業				44,300											
(鈴鹿計)		3事業		900		44,300	94,500						29,600				
小計		16事業		4,343	10,922	249,350	138,250	4,180					176,300				
津市	3	津市		38,912	32,000	26,910	4,522						149,300	分	美里簡易水道	660	
	計	1事業		38,912	32,000	26,910	4,522						149,300			660	
小計		1事業		38,912	32,000	26,910	4,522						149,300			660	
計		17事業		43,255	42,922	276,260	142,772	4,180					325,600			660	
西 部 広 域 圏	伊賀市	5	伊賀市上野	500		802	19,018						17,200				
		40	伊賀市伊賀		5,610		220	3,200						2,850			
		45	伊賀市阿山	913	671									2,900			
		計	3事業	1,413	6,281	802	19,238	3,200						22,950			
	名張市	18	名張市	37,702	15,525									分	桔梗ゴルフ 比奈知ダム	100	
計		1事業	37,702	15,525											103		
小計		4事業	39,115	21,806	802	19,238	3,200						22,950			103	
計		4事業	39,115	21,806	802	19,238	3,200						22,950			103	

上水道（基本計画）

圏域名	地域名	市町村名	台帳番号	上水道事業名	計 画 一 日 最 大 取 水 量 内 訳 (m3/日)							分水・行政区域外給水 ※					
					ダム	表流水	伏流水	浅井戸	深井戸	湧水	浄水受水		区分	給水対象名	計画給水人口(人)	計画一日最大給水量(m3)	
											他事業より受水 他事業名	水量					水量
南	松	阪南市	8	阪南市		2,346	10,000	50,500	500				75,500	区	多気町	74	22
			計	1事業		2,346	10,000	50,500	500				75,500			74	22
	阪	多気町	43	多気町		630		3,780					6,050				
			計	1事業		630		3,780					6,050				
	南	明和町	48	明和町					11,500				2,800				
			計	1事業					11,500				2,800				
	小計		3事業		2,976	10,000	54,280	12,000				84,350			74	22	
	部	勢	伊勢市	9	伊勢市			10,000	49,420				37,300				
				計	1事業			10,000	49,420				37,300				
		南	玉城町	37	玉城町				9,050				500				
計				1事業				9,050				500					
勢		南伊勢町	36	南伊勢町				5,100									
			計	1事業				5,100									
志		鳥羽市	2	鳥羽市				30,000				13,000	分	神島簡水		375	
													分	答志島簡水		6,940	
													分	菅島簡水		1,310	
計		1事業				30,000				13,000				8,625			
摩	志摩市	24	志摩市								43,700						
		計	1事業								43,700						
小計		5事業			10,000	93,570					94,500				8,625		
域	北	尾鷲市	14	尾鷲市			10,000	10,000									
			計	1事業			10,000	10,000									
	北	紀北町	7	紀北町				13,100									
			計	1事業				13,100									
小計		2事業			10,000	23,100											
圏	紀	熊野市	6	熊野市		725	2,080	5,505									
			計	1事業		725	2,080	5,505									
	南	御浜町	55	御浜町				5,800									
			計	1事業				5,800									
	南	紀宝町	32	紀宝町		7,850											
			計	1事業		7,850											
小計		3事業		8,575	2,080	11,305											
計		13事業		11,551	32,080	182,255	12,000				178,850			74	8,647		
合計		34事業	39,115	76,612	75,804	477,753	157,972	4,180			527,400			74	9,410		

※区分欄の「分」とは、他の水道事業への分水、「区」とは自己の行政区域外への給水をいう。
また、計画給水人口、計画1日最大給水量は、当該水道事業の各項目の内数。

上水道事業（現況と実績）

圏域名	地域名	市町村名	台帳番号	上水道事業名	人 口 (人)				世 帯 数 (戸)				面 積 (k m ²)						
					行 政 区 域 内	給 水 区 域 内		現 在 給 水		行 政 区 域 内	給 水 区 域 内		現 在 給 水		行 政 区 域 内	給 水 区 域 内		現 在 給 水	
						うち 行政区域外	うち 行政区域外	うち 行政区域外	うち 行政区域外		うち 行政区域外	うち 行政区域外	うち 行政区域外	うち 行政区域外					
北 部 広 域	桑名市	1	桑名市桑名		111,632		111,611		41,704		41,695		52.72		52.72				
		19	桑名市多度	138,144	10,461		10,456	50,454	3,422		3,420	136.61	47.58		47.58				
		30	桑名市長島		15,628		15,628		5,328		5,328		31.73		31.73				
		計	3事業	138,144	137,721		137,695	50,454	50,454		50,443	136.61	132.03		132.03				
	木曾岬町	46	木曾岬町		6,662		6,662		2,052		2,052		12.08		12.08				
		計	1事業	6,662	6,662		6,662	2,052	2,052		2,052	12.08	12.08		12.08				
	いなべ市	42	いなべ市北勢		11,692		11,652		3,814		3,814		64.01		51.01				
		27	いなべ市員弁	45,512	8,782		8,782	15,035	2,935		2,935	219.47	19.98		19.88				
		47	いなべ市大安		15,582		15,547		5,377		5,377		25.55		25.55				
		53	いなべ市藤原		7,071				2,228				8.78						
	計	4事業	45,512	43,127		35,981	15,035	14,354		12,126	219.47	118.32		96.44					
	東員町	35	東員町		25,485		25,364		8,283		8,217		22.66		19.00				
		計	1事業	25,485	25,485		25,364	8,283	8,283		8,217	22.66	22.66		19.00				
	(桑名計)	9事業	215,803	212,995		205,702	75,824	75,143		72,838	390.82	285.09		259.55					
	四日市市	4	四日市市		304,058		298,183		119,869		119,817		205.16		199.04				
		計	1事業	304,058	298,584		298,183	119,869	119,869		119,817	205.16	199.04		199.04				
菰野町	16	菰野町		39,711		39,188		13,772		13,511		106.89		45.65					
	計	1事業	39,711	39,188		39,118	13,772	13,512		13,511	106.89	46.66		45.65					
朝日町	21	朝日町		8,492		8,492		3,096		3,096		5.99		5.99					
	計	1事業	8,492	8,492		8,492	3,096	3,096		3,096	5.99	5.99		5.99					
川越町	20	川越町		13,178		13,178		5,063		5,063		8.02		8.02					
	計	1事業	13,178	13,178		13,178	5,063	5,063		5,063	8.02	8.02		8.02					
(四日市計)	4事業	365,439	359,442		358,971	141,800	141,540		141,487	326.06	259.71		258.70						
鈴鹿市	12	鈴鹿市		193,511		193,229		73,509		73,393		194.66		169.08					
	計	1事業	193,511	193,424		193,229	73,509	73,509		73,393	194.66	169.08		169.08					
亀山市	15	亀山市亀山		47,548		40,214		17,845		14,976		190.91		63.30					
	25	亀山市関		5,691		5,661		2,304		2,294		6.30		6.30					
計	2事業	47,548	45,905		45,840	17,845	17,280		17,233	190.91	69.60		69.60						
(鈴鹿計)	3事業	241,059	239,329		239,069	91,354	90,789		90,626	385.57	238.68		238.68						
小計	16事業	822,301	811,766		803,742	308,978	307,472		304,951	1,102.45	783.48		756.93						
津市	3	津市		283,185		272,524		113,418		109,380		286.18		245.70					
	計	1事業	283,185	272,524		272,524	113,418	109,380		109,380	286.18	286.18		245.70					
小計	1事業	283,185	272,524		272,524	113,418	109,380		109,380	286.18	286.18		245.70						
計	17事業	1,105,486	1,084,290		1,076,266	422,396	416,852		414,331	1,813.26	1,069.66		1,002.63						
西 部 広 賀 域	伊賀市	5	伊賀市上野		54,635		54,385		21,458		21,408		149.10		90.58				
		40	伊賀市伊賀	97,058	10,452		10,377	35,684	3,438		3,389	558.17	16.86		16.86				
		45	伊賀市阿山		7,814		7,814		2,367		2,367		27.33		27.33				
	計	3事業	97,058	72,901		72,576	35,684	27,263		27,164	558.17	193.29		134.77					
名張市	18	名張市		82,732		80,958		30,669		28,609		129.76		41.75					
	計	1事業	82,732	81,737		80,958	30,669	30,173		28,609	129.76	51.16		41.75					
小計	4事業	179,790	154,638		153,534	66,353	57,436		55,773	687.93	244.45		176.52						
計	4事業	179,790	154,638		153,534	66,353	57,436		55,773	687.93	244.45		176.52						

上水道事業（現況と実績）

圏域名	地域名	市町村名	台帳番号	上水道事業名	人口(人)				世帯数(戸)				面積(km ²)						
					行政区域内	給水区域内		現在給水		行政区域内	給水区域内		現在給水		行政区域内	給水区域内		現在給水	
						うち 行政区域外	うち 行政区域外	うち 行政区域外	うち 行政区域外		うち 行政区域外	うち 行政区域外	うち 行政区域外	うち 行政区域外					
南	阪	松阪市	8	松阪市	167,475	160,879	73	159,572	73	64,946	62,457	25	62,026	25	623.80	248.42	0.10	248.42	0.10
			計	1事業	167,475	160,879	73	159,572	73	64,946	62,457	25	62,026	25	623.80	248.42	0.10	248.42	0.10
		多気町	43	多気町	15,734	15,661		15,302		5,435	5,298		5,101		103.17	73.70		73.70	
	計		1事業	15,734	15,661		15,302		5,435	5,298		5,101		103.17	73.70		73.70		
	明和町	48	明和町	23,285	23,077		23,077		7,694	7,608		7,608		40.86	40.86		40.86		
		計	1事業	23,285	23,077		23,077		7,694	7,608		7,608		40.86	40.86		40.86		
	小計		3事業	206,494	199,617	73	197,951	73	78,075	75,363	25	74,735	25	767.83	362.98	0.10	362.98	0.10	
	勢	伊勢市	9	伊勢市	134,120	133,666		133,129		51,837	51,739		51,431		208.52	97.90		97.90	
			計	1事業	134,120	133,666		133,129		51,837	51,739		51,431		208.52	97.90		97.90	
		玉城町	37	玉城町	15,205	15,205		15,172		4,903	4,903		4,889		40.94	41.20		41.20	
			計	1事業	15,205	15,205		15,172		4,903	4,903		4,889		40.94	41.20		41.20	
		南伊勢町	36	南伊勢町	16,952	9,616		9,616		6,613	3,584		3,584			54.89		43.00	
			計	1事業	16,952	9,616		9,616		6,613	3,584		3,584			54.89		43.00	
鳥羽市		鳥羽市	22,995	19,010		18,973		8,400	7,240		7,226		107.90	95.64		95.64			
		計	1事業	22,995	19,010		18,973		8,400	7,240		7,226		107.90	95.64		95.64		
志摩市		24	志摩市	59,367	59,207		58,645		22,355	22,257		21,812		179.53	111.20		111.20		
		計	1事業	59,367	59,207		58,645		22,355	22,257		21,812		179.53	111.20		111.20		
小計		5事業	248,639	236,704		235,535		94,108	89,723		88,942		536.89	400.83		388.94			
北	尾鷲市	14	尾鷲市	22,043	17,570		17,570		10,204	7,908		7,908		193.11	7.00		7.00		
		計	1事業	22,043	17,570		17,570		10,204	7,908		7,908		193.11	7.00		7.00		
	紀北町	7	紀北町	19,809	13,964		13,964		8,703	5,991		5,991		257.01	21.56		16.76		
		計	1事業	19,809	13,964		13,964		8,703	5,991		5,991		257.01	21.56		16.76		
小計		2事業	41,852	31,534		31,534		18,907	13,899		13,899		450.12	28.56		23.76			
南	熊野市	6	熊野市	20,791	13,595		13,495		10,132	6,384		6,337		373.63	6.80		6.80		
		計	1事業	20,791	13,595		13,495		10,132	6,384		6,337		373.63	6.80		6.80		
	御浜町	55	御浜町	9,902	9,095		8,942		4,334	3,934		3,844		88.28	55.00		55.00		
		計	1事業	9,902	9,095		8,942		4,334	3,934		3,844		88.28	55.00		55.00		
	紀宝町	32	紀宝町	12,577	12,289		11,516		5,443	5,300		5,151		79.66	31.40		28.50		
		計	1事業	12,577	12,289		11,516		5,443	5,300		5,151		79.66	31.40		28.50		
	小計		3事業	43,270	34,979		33,953		19,909	15,618		15,332		541.57	93.20		90.30		
計		13事業	540,255	502,834	73	498,973	73	210,999	194,603	25	192,908	25	2,296.41	885.57	0.10	865.98	0.10		
合計		34事業	1,825,531	1,741,762	73	1,728,773	73	699,748	668,891	25	663,012	25	4,797.60	2,199.68	0.10	2,045.13	0.10		

上水道事業（現況と実績）

圏域名	地域名	市町村名	台帳番号	上水道事業名	年間 取水量 (千m ³)	年間取水量内訳						浄水方法(%)				現 有 施設能力 (m ³ /日)	
						ダム	表流水	伏流水	浅井戸	深井戸	受水		消毒 のみ	緩速 ろ過	急速 ろ過		膜 ろ過
											他事業より	県水より					
北 部 広 域	桑名市	1	桑名市桑名	19,704			3,660	14,420			1,624	78.3	21.7		68,400		
		19	桑名市多度	2,740		145		537	2,058				94.7	5.3		12,943	
		30	桑名市長島	2,299							2,299					7,300	
		計	3事業	24,743		145	3,660	14,957	2,058		3,923	80.6	19.4		88,643		
	木曾岬町	46	木曾岬町	1,057							1,057				4,500		
		計	1事業	1,057							1,057				4,500		
	いなべ市	42	いなべ市北勢	2,278				2,278				100.0			11,000		
		27	いなべ市員弁	1,541				1,541				100.0			7,000		
		47	いなべ市大安	2,320				2,320				100.0			9,870		
		計	4事業	6,139				6,139				100.0			27,870		
	東員町	35	東員町	3,240				3,240				100.0			18,600		
		計	1事業	3,240				3,240				100.0			18,600		
	(桑名計)		9事業	35,179		145	3,660	24,336	2,058		4,980	87.0	13.0		139,613		
	四日市市	4	四日市市	45,118				30,328			14,790	100.0			193,030		
		計	1事業	45,118				30,328			14,790	100.0			193,030		
	菰野町	16	菰野町	5,210				404	4,187		619	92.7		7.3	21,550		
		計	1事業	5,210				404	4,187		619	92.7		7.3	21,550		
朝日町	21	朝日町	1,188				604	226		358			100.0	6,100			
	計	1事業	1,188				604	226		358			100.0	6,100			
川越町	20	川越町	1,884							1,884				7,722			
	計	1事業	1,884							1,884				7,722			
(四日市計)		4事業	53,400				31,336	4,413		17,651	96.8		3.2	228,402			
鈴鹿市	12	鈴鹿市	28,479		340			24,676		3,463	98.6	1.4		112,000			
	計	1事業	28,479		340			24,676		3,463	98.6	1.4		112,000			
亀山市	15	亀山市亀山	6,555				6,555				100.0			27,300			
	25	亀山市関	1,086				1,086				100.0			7,000			
	計	2事業	7,641				7,641				100.0			34,300			
(鈴鹿計)		3事業	36,120		340		7,641	24,676		3,463	98.9	1.1		146,300			
小計		16事業	124,699		485	3,660	63,313	31,147		26,094	94.5	4.3	1.2	514,315			
津市	3	津市	45,609		9,363	8,260	4,267	1,361		22,358	12.1	19.6	68.3	221,660			
	計	1事業	45,609		9,363	8,260	4,267	1,361		22,358	12.1	19.6	68.3	221,660			
小計		1事業	45,609		9,363	8,260	4,267	1,361		22,358	12.1	19.6	68.3	221,660			
計		17事業	170,308		9,848	11,920	67,580	32,508		48,452	79.2	7.1	13.7	735,975			
西 部 広 域	伊賀市	5	伊賀市上野	8,930	86	2,650	294	5,900				48.3	0.9	50.8	32,400		
		40	伊賀市伊賀	2,754		2,754								100.0	8,200		
		45	伊賀市阿山	935	423	512								100.0	2,955		
		計	3事業	12,619	509	5,916	294	5,900				34.8	0.6	64.6	43,555		
	名張市	18	名張市	11,608	8,613	2,995								100.0	50,000		
計		1事業	11,608	8,613	2,995								100.0	50,000			
小計		4事業	24,227	9,122	8,911	294	5,900				17.9	0.3	81.8	93,555			
計		4事業	24,227	9,122	8,911	294	5,900				17.9	0.3	81.8	93,555			

上水道事業（現況と実績）

圏域名	地域名	市町村名	台帳番号	上水道事業名	年間 取水量 (千m ³)	年間取水量内訳						浄水方法(%)				現 有 施設能力 (m ³ /日)	
						ダム	表流水	伏流水	浅井戸	深井戸	受水		消毒 のみ	緩速 ろ過	急速 ろ過		膜 ろ過
											他事業より	県水より					
南 部 志 摩 域	松阪市	8	松阪市		25,099		418	1,853	9,904	241		12,683	96.6	3.0	0.4		137,146
		計	1事業		25,099		418	1,853	9,904	241		12,683	96.6	3.0	0.4		137,146
	多気町	43	多気町		2,139		353		791			995	69.1	30.9			8,660
		計	1事業		2,139		353		791			995	69.1	30.9			8,660
	明和町	48	明和町		2,703					1,864		839	78.9		21.1		11,440
		計	1事業		2,703					1,864		839	78.9		21.1		11,440
	小計			3事業		29,941		771	1,853	10,695	2,105	14,517	92.4	4.7	2.9		157,246
	伊勢市	9	伊勢市		18,292			1,182	10,950			6,160	100.0				96,720
		計	1事業		18,292			1,182	10,950			6,160	100.0				96,720
	玉城町	37	玉城町		2,551				2,534			17	100.0				9,550
		計	1事業		2,551				2,534			17	100.0				9,550
	南伊勢町	36	南伊勢町		1,360				1,360				100.0				5,100
		計	1事業		1,360				1,360				100.0				5,100
鳥羽市		鳥羽市		5,005				1,872			3,133	100.0				43,000	
	計	1事業		5,005				1,872			3,133	100.0				43,000	
志摩市	24	志摩市		7,934							7,934					43,700	
	計	1事業		7,934							7,934					43,700	
小計			5事業		35,142			1,182	16,716		17,244	100.0				198,070	
尾鷲市	14	尾鷲市		3,602			3,084	518				75.0		25.0		20,000	
	計	1事業		3,602			3,084	518				75.0		25.0		20,000	
紀北町	7	紀北町		2,679				2,679				100.0				13,100	
	計	1事業		2,679				2,679				100.0				13,100	
小計			2事業		6,281			3,084	3,197			85.7		14.3		33,100	
熊野市	6	熊野市		2,601		254	782	1,565				52.2	9.8	38.0		8,310	
	計	1事業		2,601		254	782	1,565				52.2	9.8	38.0		8,310	
御浜町	55	御浜町		1,397				1,397							100.0	5,880	
	計	1事業		1,397				1,397							100.0	5,880	
紀宝町	32	紀宝町		2,430		2,430								61.1	38.9	7,554	
	計	1事業		2,430		2,430								61.1	38.9	7,554	
小計			3事業		6,428		2,684	782	2,962			22.2	4.2	37.3	36.3	21,744	
計			13事業		77,792		3,455	6,901	33,570	2,105		31,761	85.1	2.1	7.9	4.9	410,160
合計			34事業		272,327	9,122	22,214	19,115	107,050	34,613		80,213	72.9	5.0	20.9	1.2	1,239,690

上水道事業（現況と実績）

圏域名	地域名	市町村名	台帳番号	上水道事業名	年間給水量 (千m3)	給水量(千m3)				有効水量(千m3)				有収水量(千m3)					
						左記 分水内数	有効水量		無効水量		左記 分水内数	有収水量		左記 分水内数	無収水量	生活用	営業用	工業用	その他
							左記 分水内数	無効水量	左記 分水内数	左記 分水内数		無収水量							
北 部	桑名市	1	桑名市桑名	17,429		15,733		1,696		14,783		950		14,695	88				
		19	桑名市多度	2,641		2,159		482		2,153		6		1,378	7	759	9		
		30	桑名市長島	2,299		2,299				2,149		150		2,130	18		1		
		計	3事業	22,369		20,191		2,178		19,085		1,106		18,203	113	759	10		
	木曾岬町	46	木曾岬町	1,057		1,013		44		1,010		3		631	71	278	30		
		計	1事業	1,057		1,013		44		1,010		3		631	71	278	30		
	いなべ市	42	いなべ市北勢	2,278		1,658		620		1,658				1,408	158		92		
		27	いなべ市員弁	1,541		1,109		432		1,109				752	163	150	44		
		47	いなべ市大安	2,320		1,921		399		1,921				1,582	287	1	51		
		計	4事業	6,139		4,688		1,451		4,688				3,742	608	151	187		
	東員町	35	東員町	3,240		3,135		105		2,961		174		2,302	298	361			
		計	1事業	3,240		3,135		105		2,961		174		2,302	298	361			
	(桑名計)		9事業	32,805		29,027		3,778		27,744		1,283		24,878	1,090	1,549	227		
	四日市市	4	四日市市	44,649		40,732		3,917		40,160		572		34,834	3,379	1,816	131		
		計	1事業	44,649		40,732		3,917		40,160		572		34,834	3,379	1,816	131		
	菰野町	16	菰野町	5,439		4,753		686		4,748		5		3,678	830	240			
		計	1事業	5,439		4,753		686		4,748		5		3,678	830	240			
朝日町	21	朝日町	1,175		1,066		109		1,032		34		782	187	53	10			
	計	1事業	1,175		1,066		109		1,032		34		782	187	53	10			
川越町	20	川越町	1,884		1,790		94		1,771		19		1,250	251	182	88			
	計	1事業	1,884		1,790		94		1,771		19		1,250	251	182	88			
(四日市計)		4事業	53,147		48,341		4,806		47,711		630		40,544	4,647	2,291	229			
鈴鹿市	12	鈴鹿市	27,392		26,156		1,236		25,082		1,074		19,887	2,977	1,226	992			
	計	1事業	27,392		26,156		1,236		25,082		1,074		19,887	2,977	1,226	992			
亀山市	15	亀山市亀山	6,555		6,081		474		6,042		39		4,447	648	751	196			
	25	亀山市関	1,086		1,020		66		977		43		566	221	185	5			
(鈴鹿計)		3事業	35,033		33,257		1,776		32,101		1,156		24,900	3,846	2,162	1,193			
小計		16事業	120,985		110,625		10,360		107,556		3,069		90,322	9,583	6,002	1,649			
津市	3	津市	44,288	80	39,530	80	4,758		37,870	80	1,660		28,199	7,596	1,890	105			
	計	1事業	44,288	80	39,530	80	4,758		37,870	80	1,660		28,199	7,596	1,890	105			
小計		1事業	44,288	80	39,530	80	4,758		37,870	80	1,660		28,199	7,596	1,890	105			
計		17事業	165,273	80	150,155	80	15,118		145,426	80	4,729		118,521	17,179	7,892	1,754			
西 部 伊 賀	伊賀市	5	伊賀市上野	8,803		7,546		1,257		7,500		46		5,265	1,324	785	126		
		40	伊賀市伊賀	2,562		2,243		319		1,953		290		839	726	388			
		45	伊賀市阿山	873		759		114		740		19		702	37	1			
		計	3事業	12,238		10,548		1,690		10,193		355		6,806	2,087	1,174	126		
名張市	18	名張市	11,491	18	10,427	18	1,064		10,293	18	134		7,849	2,419		7			
	計	1事業	11,491	18	10,427	18	1,064		10,293	18	134		7,849	2,419		7			
小計		4事業	23,729	18	20,975	18	2,754		20,486	18	489		14,655	4,506	1,174	133			
計		4事業	23,729	18	20,975	18	2,754		20,486	18	489		14,655	4,506	1,174	133			

上水道事業（現況と実績）

圏域名	地域名	市町村名	台帳番号	上水道事業名	年間給水量 (千m3)	給水量(千m3)						有効水量(千m3)				有収水量(千m3)				
						左記 分水内数	有効水量		無効水量		有収水量		無収水量		生活用	営業用	工業用	その他		
							左記 分水内数	左記 分水内数	左記 分水内数	左記 分水内数	左記 分水内数	左記 分水内数								
南 阪 部 勢 志 摩 市	松阪市	8	松阪市		24,064		21,857		2,207		20,938		919		15,196	5,252	490			
		計	1事業		24,064		21,857		2,207		20,938		919		15,196	5,252	490			
	多気町	43	多気町		2,139		1,921		218		1,921				1,438	201	194	88		
		計	1事業		2,139		1,921		218		1,921				1,438	201	194	88		
	明和町	48	明和町		2,703		2,512		191		2,512				2,074	365	5	68		
		計	1事業		2,703		2,512		191		2,512				2,074	365	5	68		
	小計			3事業		28,906		26,290		2,616		25,371		919		18,708	5,818	689	156	
	南 勢 志 摩 市	伊勢市	9	伊勢市		18,292		16,014		2,278		15,970		44		12,782	2,989	197	2	
			計	1事業		18,292		16,014		2,278		15,970		44		12,782	2,989	197	2	
		玉城町	37	玉城町		2,519		2,092		427		2,092				1,449	121	353	169	
			計	1事業		2,519		2,092		427		2,092				1,449	121	353	169	
		南伊勢町	36	南伊勢町		1,360		1,013		347		1,010		3		1,010				
			計	1事業		1,360		1,013		347		1,010		3		1,010				
鳥羽市			鳥羽市		5,005	478	4,612	465	393	13	4,415	445	197	20	1,898	2,062	10			
		計	1事業		5,005	478	4,612	465	393	13	4,415	445	197	20	1,898	2,062	10			
志摩市		24	志摩市		7,933		6,994		939		6,993		1		4,499	1,625	67	802		
		計	1事業		7,933		6,994		939		6,993		1		4,499	1,625	67	802		
小計			5事業		35,109	478	30,725	465	4,384	13	30,480	445	245	20	21,638	6,797	627	973		
紀 北 南 紀 市		尾鷲市	14	尾鷲市		3,602		3,522		80		3,157		365		2,272	483	402		
			計	1事業		3,602		3,522		80		3,157		365		2,272	483	402		
	紀北町	7	紀北町		2,679		2,006		673		2,006				1,549	457				
		計	1事業		2,679		2,006		673		2,006				1,549	457				
	小計			2事業		6,281		5,528		753		5,163		365		3,821	940	402		
	南 紀 市	熊野市	6	熊野市		2,601		2,012		589		1,978		34		1,352	624	1	1	
			計	1事業		2,601		2,012		589		1,978		34		1,352	624	1	1	
		御浜町	55	御浜町		1,397		1,226		171		1,221		5		881	160	10	170	
			計	1事業		1,397		1,226		171		1,221		5		881	160	10	170	
		紀宝町	32	紀宝町		2,080		1,538		542		1,533		5		1,291	152	84	6	
			計	1事業		2,080		1,538		542		1,533		5		1,291	152	84	6	
		小計			3事業		6,078		4,776		1,302		4,732		44		3,524	936	95	177
		計			13事業		76,374	478	67,319	465	9,055	13	65,746	445	1,573	20	47,691	14,491	1,813	1,306
合計			34事業		265,376	576	238,449	563	26,927	13	231,658	543	6,791	20	180,867	36,176	10,879	3,193		

上水道事業（現況と実績）

圏域名	地域名	市町村名	台帳番号	上水道事業名	稼働率 (%)	負荷率 (%)	有効率 (%)	有収率 (%)	利用率 (%)	一日最大取水量 (m ³ /日)	内					訳			
											ダム	表流水	伏流水	浅井戸	深井戸	他事業より	水	水より	
北	桑名市		1	桑名市桑名	78.8	88.3	90.3	84.8	88.5	62,580			10,000	39,400				13,180	
			19	桑名市多度	73.4	75.9	81.7	81.5	96.4	7,485		396		1,467	5,622				
			30	桑名市長島	113.1	76.1	100.0	93.5	100.0	7,840									7,840
			計	3事業	80.9	85.3	90.3	85.3	90.4	77,905		396	10,000	40,867	5,622				21,020
	木曾岬町		46	木曾岬町	91.4	70.4	95.8	95.5	100.0	4,113								4,113	
			計	1事業	91.4	70.4	95.8	95.5	100.0	4,113								4,113	
	いなべ市			42	いなべ市北勢	62.3	91.1	72.8	72.8	100.0	7,266				7,266				
				27	いなべ市員弁	85.4	70.6	72.0	72.0	100.0	5,428				5,428				
				47	いなべ市大安	68.9	93.5	82.8	82.8	100.0	7,373				7,373				
				53	いなべ市藤原														
	計	4事業	70.4	85.7	76.4	76.4	100.0	20,067					20,067						
	東員町		35	東員町	59.9	79.5	96.8	91.4	100.0	11,134				11,134					
			計	1事業	59.9	79.5	96.8	91.4	100.0	11,134				11,134					
	(桑名計)			9事業	76.3	84.2	88.5	84.6	93.3	113,219		396	10,000	72,068	5,622			25,133	
	四日市市		4	四日市市	70.6	89.5	91.2	89.9	99.0	138,763				91,480	1,530			45,753	
			計	1事業	70.6	89.5	91.2	89.9	99.0	138,763				91,480	1,530			45,753	
	菰野町		16	菰野町	78.1	88.3	87.4	87.3	104.4	17,026				1,729	12,885			2,412	
計			1事業	78.1	88.3	87.4	87.3	104.4	17,026				1,729	12,885			2,412		
朝日町		21	朝日町	67.4	78.2	90.7	87.8	98.9	5,088				2,011	732			2,345		
		計	1事業	67.4	78.2	90.7	87.8	98.9	5,088				2,011	732			2,345		
川越町		20	川越町	85.9	77.6	95.0	94.0	100.0	6,630								6,630		
		計	1事業	85.9	77.6	95.0	94.0	100.0	6,630								6,630		
(四日市計)			4事業	71.7	88.6	91.0	89.8	99.5	167,507				95,220	15,147			57,140		
鈴鹿市		12	鈴鹿市	73.8	90.6	95.5	91.6	96.2	88,096		979			76,371			10,746		
		計	1事業	73.8	90.6	95.5	91.6	96.2	88,096		979			76,371			10,746		
亀山市		15	亀山市亀山	82.2	79.8	92.8	92.2	100.0	22,451				22,451						
		25	亀山市関	51.1	83.0	93.9	90.0	100.0	3,574				3,574						
計	2事業	75.9	80.2	92.9	91.9	100.0	26,025				26,025								
(鈴鹿計)			3事業	74.3	88.1	94.9	91.6	97.0	114,121		979		26,025	76,371			10,746		
小計			16事業	73.7	87.2	91.4	88.9	97.0	394,847		1,375	10,000	193,313	97,140			93,019		
津市		3	津市	61.8	88.4	89.3	85.5	97.1	136,921		24,522	29,858	7,740	4,183			70,618		
		計	1事業	61.8	88.4	89.3	85.5	97.1	136,921		24,522	29,858	7,740	4,183			70,618		
小計			1事業	61.8	88.4	89.3	85.5	97.1	136,921		24,522	29,858	7,740	4,183			70,618		
計			17事業	70.1	87.5	90.9	88.0	97.0	531,768		25,897	39,858	201,053	101,323			163,637		
伊賀市		5	伊賀市上野	82.9	89.6	85.7	85.2	98.6	28,032	261	7,257	802	19,712						
		40	伊賀市伊賀	120.3	71.0	87.5	76.2	93.0	7,470		7,470								
		45	伊賀市阿山	108.7	74.2	87.0	84.8	93.4	3,850	1,446	2,404								
		計	3事業	91.7	83.7	86.2	83.3	97.0	39,352	1,707	17,131	802	19,712						
名張市		18	名張市	69.4	90.5	90.7	89.6	99.0	33,533	23,741	9,792								
		計	1事業	69.4	90.5	90.7	89.6	99.0	33,533	23,741	9,792								
小計			4事業	79.8	86.9	88.4	86.3	97.9	72,885	25,448	26,923	802	19,712						
計			4事業	79.8	86.9	88.4	86.3	97.9	72,885	25,448	26,923	802	19,712						

上水道事業（現況と実績）

圏域名	地域名	市町村名	台帳番号	上水道事業名	稼働率 (%)	負荷率 (%)	有効率 (%)	有収率 (%)	利用率 (%)	一日最大取水量 (m ³ /日)	内					訳	
											ダム	表流水	伏流水	浅井戸	深井戸	他事業より	水
南	阪	松阪市	8	松阪市	54.8	87.5	90.8	87.0	95.9	78,542		1,217	6,856	34,869	695		34,905
			計	1事業	54.8	87.5	90.8	87.0	95.9	78,542		1,217	6,856	34,869	695		34,905
		多気町	43	多気町	83.6	81.0	89.8	89.8	100.0	8,203		1,671		2,832			3,700
	計		1事業	83.6	81.0	89.8	89.8	100.0	8,203		1,671		2,832			3,700	
	明和町	48	明和町	75.6	85.4	92.9	92.9	100.0	8,643					8,643			
		計	1事業	75.6	85.4	92.9	92.9	100.0	8,643					8,643			
	小計		3事業		57.9	86.8	90.9	87.8	96.5	95,388		2,888	6,856	37,701	9,338		38,605
	部	伊勢市	9	伊勢市	56.4	91.7	87.5	87.3	100.0	54,502			1,980	35,238			17,284
			計	1事業	56.4	91.7	87.5	87.3	100.0	54,502			1,980	35,238			17,284
		玉城町	37	玉城町	83.9	85.9	83.0	83.0	98.7	8,304				8,037			267
			計	1事業	83.9	85.9	83.0	83.0	98.7	8,304				8,037			267
		南伊勢町	36	南伊勢町	91.5	79.7	74.5	74.3	100.0	4,664				4,664			
			計	1事業	91.5	79.7	74.5	74.3	100.0	4,664				4,664			
鳥羽市		鳥羽市	44.2	71.9	92.1	88.2	100.0	12,370				7,366				5,004	
		計	1事業	44.2	71.9	92.1	88.2	100.0	12,370				7,366			5,004	
志摩市		24	志摩市	66.6	74.5	88.2	88.2	100.0	29,716							29,716	
		計	1事業	66.6	74.5	88.2	88.2	100.0	29,716							29,716	
小計		5事業		58.2	83.2	87.5	86.8	99.9	109,556			1,980	55,305			52,271	
域	尾鷲市	14	尾鷲市	64.3	76.6	97.8	87.6	100.0	12,850			10,408	2,442				
		計	1事業	64.3	76.6	97.8	87.6	100.0	12,850			10,408	2,442				
	紀北町	7	紀北町	77.5	72.3	74.9	74.9	100.0	10,157				10,157				
		計	1事業	77.5	72.3	74.9	74.9	100.0	10,157				10,157				
小計		2事業		69.5	74.7	88.0	82.2	100.0	23,007			10,408	12,599				
園	熊野市	6	熊野市	117.2	73.2	77.4	76.0	100.0	9,741		952	2,929	5,860				
		計	1事業	117.2	73.2	77.4	76.0	100.0	9,741		952	2,929	5,860				
	御浜町	55	御浜町	85.9	75.6	87.8	87.4	100.0	5,050				5,050				
		計	1事業	85.9	75.6	87.8	87.4	100.0	5,050				5,050				
	紀宝町	32	紀宝町	92.8	81.0	73.9	73.7	85.6	7,501		7,501						
		計	1事業	92.8	81.0	73.9	73.7	85.6	7,501		7,501						
	小計		3事業		100.3	76.3	78.6	77.9	94.6	22,292		8,453	2,929	10,910			
計		13事業		61.2	83.1	88.1	86.1	98.2	250,243		11,341	22,173	116,515	9,338		90,876	
合計		34事業		67.9	86.2	89.9	87.3	97.4	854,896	25,448	64,161	62,833	337,280	110,661		254,513	

上水道事業（現況と実績）

圏域名	地域名	市町村名	台帳番号	上水道事業名	一日最大		一日平均		一日当り		一日当り		一人一日当り		給水収益 (千円)	総費用 (受託工事費除く) (千円)
					給水量 (m ³)	左記 分水内数	給水量 (m ³)	左記 分水内数	有効水量 (m ³)	左記 分水内数	有収水量 (m ³)	左記 分水内数	最大 給水量 (l)	平均 給水量 (l)		
北 部	桑名市	1	桑名市桑名	53,932		47,620		42,986		40,391		483	427	1,682,678	1,753,260	
		19	桑名市多度	9,505		7,216		5,899		5,883		909	690	166,190	173,160	
		30	桑名市長島	8,253		6,281		6,281		5,872		528	402	228,512	238,096	
		計	3事業	71,690		61,117		55,166		52,146		521	444	2,077,380	2,164,516	
	木曾岬町	46	木曾岬町	4,113		2,896		2,775		2,767		617	435	171,416	153,260	
		計	1事業	4,113		2,896		2,775		2,767		617	435	171,416	153,260	
	いなべ市	42	いなべ市北勢	6,850		6,241		4,542		4,542		588	536	203,853	288,737	
		27	いなべ市員弁	5,980		4,222		3,038		3,038		681	481	130,095	184,265	
		47	いなべ市大安	6,799		6,356		5,263		5,263		437	409	234,933	332,758	
		計	4事業	19,629		16,819		12,843		12,843		546	467	568,881	805,760	
	東員町	35	東員町	11,134		8,852		8,566		8,090		439	349	224,926	217,906	
		計	1事業	11,134		8,852		8,566		8,090		439	349	224,926	217,906	
	(桑名計)	9事業	106,566		89,684		79,350		75,846		518	436	3,042,603	3,341,442		
	四日市市	4	四日市市	136,297		121,992		111,290		109,727		457	409	7,627,672	7,557,489	
		計	1事業	136,297		121,992		111,290		109,727		457	409	7,627,672	7,557,489	
	菰野町	16	菰野町	16,823		14,861		12,986		12,973		430	380	715,975	749,809	
		計	1事業	16,823		14,861		12,986		12,973		430	380	715,975	749,809	
	朝日町	21	朝日町	4,114		3,219		2,921		2,827		484	379	180,015	237,383	
		計	1事業	4,114		3,219		2,921		2,827		484	379	180,015	237,383	
	川越町	20	川越町	6,630		5,148		4,891		4,839		503	391	229,650	312,166	
計		1事業	6,630		5,148		4,891		4,839		503	391	229,650	312,166		
(四日市計)	4事業	163,864		145,220		132,088		130,366		456	405	8,753,312	8,856,847			
鈴鹿市	12	鈴鹿市	82,633		74,842		71,464		68,530		428	387	3,877,197	3,667,476		
	計	1事業	82,633		74,842		71,464		68,530		428	387	3,877,197	3,667,476		
亀山市	15	亀山市亀山	22,451		17,910		16,615		16,508		559	446	699,473	656,432		
	25	亀山市関	3,574		2,967		2,787		2,669		631	524	109,853	105,473		
	計	2事業	26,025		20,877		19,402		19,177		568	455	809,326	761,905		
(鈴鹿計)	3事業	108,658		95,719		90,866		87,707		455	400	4,686,523	4,429,381			
小計	16事業	379,088		330,623		302,304		293,919		472	411	16,482,438	16,627,670			
津市	3	津市	136,921	390	121,005	217	108,005	217	103,470	217	501	443	5,369,019	6,572,945		
	計	1事業	136,921	390	121,005	217	108,005	217	103,470	217	501	443	5,369,019	6,572,945		
小計	1事業	136,921	390	121,005	217	108,005	217	103,470	217	501	443	5,369,019	6,572,945			
計	17事業	516,009	390	451,628	217	410,309	217	397,389	217	479	419	21,851,457	23,200,615			
西 部 伊 賀 名 張 市	伊賀市	5	伊賀市上野	26,851		24,052		20,617		20,492		494	442	1,327,528	1,422,082	
		40	伊賀市伊賀	9,861		7,000		6,128		5,336		950	675	253,301	271,343	
		45	伊賀市阿山	3,213		2,385		2,074		2,022		411	305	190,738	204,323	
		計	3事業	39,925		33,437		28,819		27,850		550	461	1,771,567	1,897,748	
	名張市	18	名張市	34,693	55	31,396	49	28,489	49	28,123	49	429	387	1,447,881	1,767,752	
計		1事業	34,693	55	31,396	49	28,489	49	28,123	49	428	387	1,447,881	1,767,752		
小計	4事業	74,618	55	64,833	49	57,308	49	55,973	49	486	422	3,219,448	3,665,500			
計	4事業	74,618	55	64,833	49	57,308	49	55,973	49	486	422	3,219,448	3,665,500			

上水道事業（現況と実績）

圏域名	地域名	市町村名	台帳番号	上水道事業名	一日最大		一日平均		一日当り		一日当り		一人一日当り		給水収益 (千円)	総費用 (受託工事費除く) (千円)
					給水量 (m ³)	左記 分水内数	給水量 (m ³)	左記 分水内数	有効水量 (m ³)	左記 分水内数	有収水量 (m ³)	左記 分水内数	最大 給水量 (l)	平均 給水量 (l)		
南 部 広 域 圏	阪 南	松阪市	8	松阪市	75,116		65,749		59,719		57,208		471	412	3,973,471	4,051,357
			計	1事業	75,116		65,749		59,719		57,208		471	412	3,973,471	4,051,357
		多気町	43	多気町	7,239		5,860		5,263		5,263		473	383	342,286	366,734
	計		1事業	7,239		5,860		5,263		5,263		473	383	342,286	366,734	
	明和町	48	明和町	8,643		7,385		6,863		6,863		375	320	323,492	352,492	
		計	1事業	8,643		7,385		6,863		6,863		375	320	323,492	352,492	
	小計		3事業	90,998		78,994		71,845		69,334		460	399	4,639,249	4,770,583	
	勢 志	伊勢市	9	伊勢市	54,502		49,978		43,754		43,634		409	375	2,784,594	2,416,030
			計	1事業	54,502		49,978		43,754		43,634		409	375	2,784,594	2,416,030
		玉城町	37	玉城町	8,016		6,883		5,716		5,716		528	454	292,426	216,222
			計	1事業	8,016		6,883		5,716		5,716		528	454	292,426	216,222
		南伊勢町	36	南伊勢町	4,664		3,716		2,768		2,760		485	386	198,162	177,999
	計		1事業	4,664		3,716		2,768		2,760		485	386	198,162	177,999	
摩 志	鳥羽市		鳥羽市	19,013	2,036	13,675	1,305	12,601	1,270	12,063	1,216	895	652	1,223,183	1,050,091	
		計	1事業	19,013	2,036	13,675	1,305	12,601	1,270	12,063	1,216	895	652	1,223,183	1,050,091	
	志摩市	24	志摩市	29,107		21,675		19,109		19,107		496	370	1,753,554	1,787,720	
計		1事業	29,107		21,675		19,109		19,107		496	370	1,753,554	1,787,720		
小計		5事業	115,302	2,036	95,927	1,305	83,948	1,270	83,280	1,216	481	402	6,251,919	5,648,062		
紀 北	尾鷲市	14	尾鷲市	12,850		9,842		9,623		8,626		731	560	528,683	453,558	
		計	1事業	12,850		9,842		9,623		8,626		731	560	528,683	453,558	
	紀北町	7	紀北町	10,157		7,340		5,496		5,496		727	526	270,301	277,444	
		計	1事業	10,157		7,340		5,496		5,496		727	526	270,301	277,444	
小計		2事業	23,007		17,182		15,119		14,122		730	545	798,984	731,002		
紀 南	熊野市	6	熊野市	9,741		7,126		5,512		5,419		722	528	248,173	244,995	
		計	1事業	9,741		7,126		5,512		5,419		722	528	248,173	244,995	
	御浜町	55	御浜町	5,050		3,817		3,350		3,336		565	427	161,366	242,251	
		計	1事業	5,050		3,817		3,350		3,336		565	427	161,366	242,251	
	紀宝町	32	紀宝町	7,013		5,683		4,202		4,189		609	493	221,316	264,923	
		計	1事業	7,013		5,683		4,202		4,189		609	493	221,316	264,923	
小計		3事業	21,804		16,626		13,064		12,944		642	490	630,855	752,169		
計		13事業	251,111	2,036	208,729	1,305	183,976	1,270	179,680	1,216	499	416	12,321,007	11,901,816		
合計		34事業	841,738	2,481	725,190	1,571	651,593	1,536	633,042	1,482	485	419	37,391,912	38,767,931		

上水道事業（現況と実績）

圏域名	地域名	市町村名	台帳番号	上水道事業名	有収水量1m3当		管種別延長(m)							計
					供給単価(円)	給水原価(円)	鉄管	ダクタイル鉄管	鋼管	石綿セメント管	硬質塩化ビニル管	コンクリート管	ポリエチレン管	
北	桑名市	1	桑名市桑名	114	119	74,296	369,037	8,073		109,451		79,014	2,793	642,664
		19	桑名市多度	77	80		38,391	861		66,283		14,122	281	119,938
		30	桑名市長島	106	111	2,640	14,648	807		97,347		7,630	340	123,412
		計	3事業	109	113	76,936	422,076	9,741		273,081		100,766	3,414	886,014
	木曾岬町	46	木曾岬町	170	152		4,010	135		61,267			18	65,430
		計	1事業	170	152		4,010	135		61,267			18	65,430
	いなべ市	42	いなべ市北勢	123	174		52,685	884		104,841		482	232	159,124
		27	いなべ市員弁	117	166	433	40,734	64		110,283		196	742	152,452
		47	いなべ市大安	122	173		34,579	18		103,262		204		138,063
		計	4事業	121	172	433	169,301	966		364,539		22,151	1,353	558,743
	東員町	35	東員町	76	74	8,996	55,772	629		102,557			198	168,152
		計	1事業	76	74	8,996	55,772	629		102,557			198	168,152
	(桑名計)		9事業	110	120	86,365	651,159	11,471		801,444		122,917	4,983	1,678,339
	四日市市	4	四日市市	190	188		766,654	67,723		703,782		1,678	126	1,539,963
		計	1事業	190	188		766,654	67,723		703,782		1,678	126	1,539,963
	菰野町	16	菰野町	151	158		78,929	1,504	1,110	237,502		68	40	319,153
計		1事業	151	158		78,929	1,504	1,110	237,502		68	40	319,153	
朝日町	21	朝日町	174	230	2,233	25,952	724		43,469		3,942	255	76,575	
	計	1事業	174	230	2,233	25,952	724		43,469		3,942	255	76,575	
川越町	20	川越町	130	176		12,300	1,230		83,371		3,245	847	100,993	
	計	1事業	130	176		12,300	1,230		83,371		3,245	847	100,993	
(四日市計)		4事業	183	186	2,233	883,835	71,181	1,110	1,068,124		8,933	1,268	2,036,684	
鈴鹿市	12	鈴鹿市	155	146	2,734	824,186	33,412		431,644		695	1,124	1,293,795	
	計	1事業	155	146	2,734	824,186	33,412		431,644		695	1,124	1,293,795	
亀山市	15	亀山市亀山	116	109		197,248	4,368	7,600	94,109		808	146	304,279	
	25	亀山市関	112	108	430	20,717	2,251	1,374	29,115		2,275	242	56,404	
	計	2事業	115	109	430	217,965	6,619	8,974	123,224		3,083	388	360,683	
(鈴鹿計)		3事業	146	138	3,164	1,042,151	40,031	8,974	554,868		3,778	1,512	1,654,478	
小計		16事業	153	155	91,762	2,577,145	122,683	10,084	2,424,436		135,628	7,763	5,369,501	
津	津市	3	津市	142	174	175,194	820,626	31,952	10,375	541,893	17	36,847	2,466	1,619,370
		計	1事業	142	174	175,194	820,626	31,952	10,375	541,893	17	36,847	2,466	1,619,370
小計		1事業	142	174	175,194	820,626	31,952	10,375	541,893	17	36,847	2,466	1,619,370	
計		17事業	150	160	266,956	3,397,771	154,635	20,459	2,966,329	17	172,475	10,229	6,988,871	
西	伊賀市	5	伊賀市上野	177	190	40,963	276,830	1,624		156,170	60		55,287	530,934
		40	伊賀市伊賀	130	139		56,801			127,622				184,423
		45	伊賀市阿山	258	276		61,334	4,340	1,227	133,195		202	100	200,398
		計	3事業	174	186	40,963	394,965	5,964	1,227	416,987	60	202	55,387	915,755
	名張市	18	名張市	141	172	71,586	411,699	12,073	915	79,579		1,012	205	577,069
計		1事業	141	172	71,586	411,699	12,073	915	79,579		1,012	205	577,069	
小計		4事業	157	179	112,549	806,664	18,037	2,142	496,566	60	1,214	55,592	1,492,824	
計		4事業	157	179	112,549	806,664	18,037	2,142	496,566	60	1,214	55,592	1,492,824	

上水道事業（現況と実績）

圏域名	地域名	市町村名	台帳番号	上水道事業名	有収水量1m3当		管種別延長(m)							計	
					供給単価(円)	給水原価(円)	鉄管	ダクタイル鉄管	鋼管	石セメント管	硬質塩化ビニル管	コンクリート管	ポリエチレン管		その他(他管種及び不詳等)
南	阪	松阪市	8	松阪市	190	193	50,418	580,110	10,530	18,164	534,757	102	34,590	6,031	1,234,702
			計	1事業	190	193	50,418	580,110	10,530	18,164	534,757	102	34,590	6,031	1,234,702
		多気町	43	多気町	178	191	14,010	41,040	1,107	4,154	142,188				202,499
	計		1事業	178	191	14,010	41,040	1,107	4,154	142,188				202,499	
	明和町	48	明和町	129	140		59,408	4,732		204,809		489		269,438	
		計	1事業	129	140		59,408	4,732		204,809		489		269,438	
	小計		3事業	183	188	64,428	680,558	16,369	22,318	881,754	102	35,079	6,031	1,706,639	
	部	伊勢市	9	伊勢市	174	151	74,432	283,685	7,007		432,895		614	19	798,652
			計	1事業	174	151	74,432	283,685	7,007		432,895		614	19	798,652
		玉城町	37	玉城町	140	103		46,744	1,091		96,901		7,063	65	151,864
			計	1事業	140	103		46,744	1,091		96,901		7,063	65	151,864
		南伊勢町	36	南伊勢町	196	176		36,773	1,820	407	83,922		3,765	469	127,156
			計	1事業	196	176		36,773	1,820	407	83,922		3,765	469	127,156
鳥羽市		鳥羽市	277	238	7,440	161,910	5,168			61,547		3,445	152	239,662	
		計	1事業	277	238	7,440	161,910	5,168		61,547		3,445	152	239,662	
志摩市		24	志摩市	251	256	15,007	164,914	5,838	28,957	497,791		2,582	765	715,854	
		計	1事業	251	256	15,007	164,914	5,838	28,957	497,791		2,582	765	715,854	
小計		5事業	205	185	96,879	694,026	20,924	29,364	1,173,056		17,469	1,470	2,033,188		
域	尾鷲市	14	尾鷲市	167	144		25,925	5,970	378	84,722		1,155	138	118,288	
		計	1事業	167	144		25,925	5,970	378	84,722		1,155	138	118,288	
	紀北町	7	紀北町	135	138		40,927	2,792		73,541		1,647	421	119,328	
		計	1事業	135	138		40,927	2,792		73,541		1,647	421	119,328	
小計		2事業	155	142		66,852	8,762	378	158,263		2,802	559	237,616		
園	熊野市	6	熊野市	125	124	947	20,479	3,471	4,099	62,282		8,222	17	99,517	
		計	1事業	125	124	947	20,479	3,471	4,099	62,282		8,222	17	99,517	
	御浜町	55	御浜町	132	198		23,010	1,421		89,085		3,011	71	116,598	
		計	1事業	132	198		23,010	1,421		89,085		3,011	71	116,598	
	紀宝町	32	紀宝町	144	173	1,817	22,029	308	1,489	76,474				102,117	
		計	1事業	144	173	1,817	22,029	308	1,489	76,474				102,117	
	小計		3事業	133	159	2,764	65,518	5,200	5,588	227,841		11,233	88	318,232	
計		13事業	187	181	164,071	1,506,954	51,255	57,648	2,440,914	102	66,583	8,148	4,295,675		
合計		34事業	161	167	543,576	5,711,389	223,927	80,249	5,903,809	179	240,272	73,969	12,777,370		

簡易水道事業(基本計画等)

圏 域 名	市町村名	番 号	地区名	給水開始年月日				認可年月日				計画給水人口 (人)	計画一日最大給水量 (m3)	計画一日最大取水量 (m3)	取水内訳 (m3/日)							
				元号				元号							ダム	湖水	表流水	伏流水	浅井戸	深井戸	原水	受水
				年	月	日	日	年	月	日	日											
北 北	いなべ市	1	北部	昭和	43	4	1	昭和	42	7	25	1,880	300	360						360		
		2	石神北	昭和	41	4	1	昭和	40	12	11	350	53	70					70			
		3	川原	昭和	39	1	1	昭和	61	3	14	760	260	312			312					
		4	南中津原	昭和	50	3	1	昭和	46	1	11	450	53	64			64					
		5	小原一色	昭和	44	2	1	昭和	10	1	16	350	156	156			156					
		6	東禅寺(藤原)	昭和	42	4	1	昭和	41	1	19	1,300	230	230			230					
		7	大貝戸(藤原)	昭和	49	5	1	平成	6	7	1	755	275	302					302			
		8	西野尻(藤原)	昭和	31	4	1	平成	6	7	11	941	347	382					382			
		9	坂本(藤原)	昭和	35	4	1	昭和	34	7	1	750	150	150			150					
		10	山口(藤原)	昭和	54	9	1	昭和	53	9	8	718	250	250			250					
		11	本郷(藤原)	昭和	42	10	1	平成	6	12	9	715	475	475					475			
		12	市場(藤原)	昭和	61	3	1	昭和	60	5	21	610	240	240					240			
		13	古田(藤原)	昭和	40	8	1	昭和	39	9	5	250	62	62			62					
		14	鼎上(藤原)	昭和	49	5	1	昭和	48	5	24	170	42	42			42					
		15	鼎下(藤原)	昭和	49	5	1	昭和	48	5	24	280	70	70			70					
		16	上之山田(藤原)	昭和	50	5	1	平成	2	8	31	270	68	68					68			
		17	上相場(藤原)	昭和	41	4	1	昭和	40	7	20	500	125	125					125			
		18	米野(藤原)	昭和	47	4	1	平成	2	8	31	170	43	43					43			
		19	四郷(藤原)	昭和	40	8	1	昭和	39	9	10	1,140	285	285					285			
	(桑名計)	19事業									12,359	3,484	3,686			1,336		1,990	360			
	20	湯の山	昭和	29	7	1	昭和	46	6	7	2,000	4,000	5,000			5,000						
	21	切畑	昭和	35	4	1	昭和	34	7	17	120	18	18				18					
	計	2事業									2,120	4,018	5,018			5,000	18					
	(四日市計)	2事業									2,120	4,018	5,018			5,000	18					
	22	坂本	昭和	40	4	1	昭和	39	8	21	200	30	30					30				
	23	加太	昭和	51	11	10	昭和	61	3	14	1,540	450	450				450					
	24	坂下	昭和	49	8	15	平成	8	7	5	330	133	133			133						
	計	3事業									2,070	613	613			133	450	30				
	(鈴鹿計)	3事業									2,070	613	613			133	450	30				
	小計	24事業									16,549	8,115	9,317			6,469	468	2,020	360			
	25	美里	昭和	55	6	1	平成	17	2	17	4,160	2,450	2,537			957					1,580	
	26	平木	昭和	53	4	1	平成	15	8	19	140	42	46			46						
	27	元取	昭和	47	6	1	昭和	55	2	14	289	47	47			47						
	28	福田山	昭和	47	6	1	平成	2	7	20	135	40	40			40						
	29	青山高原	昭和	48	6	1	昭和	47	8	26	3,000	1,500	1,650			1,650						
	30	小西	昭和	38	4	1	平成	9	3	24	990	493	542			542						
	31	下多気	昭和	45	4	1	平成	10	6	24	137	49	55			55						
	32	下之川	昭和	50	7	1	平成	19	2	28	560	184	202					202				
	33	須測	昭和	51	3	1	平成	16	3	10	325	132	145					145				
	34	上八知	昭和	51	10	1	平成	14	3	27	540	168	187			187						
	35	奥津	昭和	54	3	1	平成	20	3	28	730	281	309			309						
	36	三谷	平成	2	4	1	平成	1	3	13	102	38	42			42						
	37	佐田	平成	3	4	1	平成	2	6	27	310	105	116			116						
	38	上太郎生	平成	6	4	1	平成	4	4	20	440	179	197			197						
	39	中太郎生東	平成	12	4	1	平成	10	3	26	174	52	58			58						
	40	下太郎生	平成	17	4	1	平成	12	3	9	600	204	225			225						
	41	伊勢地	平成	19	4	1	平成	13	3	29	750	233	250			250						
	42	中太郎生西					未稼働	平成	17	3	23	350	175	193			193					
	43	下竹原					未稼働	平成	16	3	19	475	160	176			176					
	計	19事業									14,207	6,532	7,017			5,090		347		1,580		
	小計	19事業									14,207	6,532	7,017			5,090		347		1,580		
	計	43事業									30,756	14,647	16,334			11,559	468	2,367	360		1,580	
	44	諏訪	昭和	46	3	10	平成	2	6	25	900	280	318			318						
	45	第2西部	平成	7	4	1	平成	3	12	27	1,116	530	583					583				
	46	古郡(上野)	昭和	62	3	20	昭和	61	3	13	210	53	60					60				
	47	比土(上野)	昭和	48	11	1	昭和	55	12	15	2,000	556	632					632				
	48	出屋敷(上野)	昭和	49	9	1	昭和	48	9	12	150	30	85					85				
	49	我山(上野)	昭和	32	3	10	昭和	55	3	3	140	21	23			23						
	50	阿保上津	昭和	29	4	1	平成	12	7	27	4,750	2,095	2,200			1,032		1,168				
	51	南部	昭和	47	8	1	平成	12	2	16	1,820	722	785			760		25				
	52	山田	昭和	42	4	1	平成	10	3	26	4,950	2,480	2,682			900		1,782				
	53	広瀬	昭和	38	12	1	昭和	51	5	21	396	91	100			100						
	54	馬野	昭和	40	4	1	平成	16	6	2	310	166	183			183						
	55	阿波	昭和	43	4	1	平成	15	11	28	1,300	792	871									
	56	島ヶ原	昭和	42	4	1	平成	17	3	25	2,058	1,499	1,659			962					697	
	計	13事業									20,100	9,315	10,181			5,149		3,752	583		697	
	57	赤目(名張)	昭和	46	8	5	昭和	45	9	9	340	200	220			220						
	58	長瀬(名張)	平成	3	4	25	平成	1	6	15	470	154	169			169						
	59	国津(名張)	平成	6	4	1	平成	13	1	4	567	406	451			451						
	計	3事業									1,377	760	840			840						
	小計	16事業									21,477	10,075	11,021			5,989		3,752	583		697	
	計	16事業									21,477	10,075	11,021			5,989		3,752	583		697	

簡易水道事業(基本計画等)

圏域名	市町村名	番号	地区名	給水開始年月日				認可年月日				計画給水人口 (人)	計画一日最大給水量 (m3)	計画一日最大取水量 (m3)	取水内訳 (m3/日)							
				元号				昭和							ダム	湖水	表流水	伏流水	浅井戸	深井戸	原水	受水
				年	月	日	元号	年	月	日	昭和											
松	松阪市	60	朝見	昭和	34	4	1	昭和	44	12	25	1,700	620	620					620			
		61	下滝野(東部)	平成	3	4	1	平成	16	3	19	540	70	77		77						
		62	宮前(東部)	昭和	30	4	1	平成	16	3	19	1,130	130	143				143				
		63	赤桶(東部)	昭和	46	3	1	平成	16	3	19	770	585	723				723				
		64	田引(東部)	昭和	48	3	7	平成	16	3	19	520	585	794				794				
		65	西部	昭和	63	3	1	昭和	62	5	14	3,600	1,020	1,122				1,122				
		66	加波	昭和	63	4	1	昭和	63	5	14	156	39	43				43				
		67	月出桑原	平成	1	3	1	昭和	63	5	30	130	52	57				57				
		68	波瀬	昭和	29	4	1	昭和	58	6	15	295	99	109				109				
		69	落方	昭和	60	4	1	昭和	59	3	15	105	26	29				29				
		計	10事業									8,946	3,226	3,717		77	3,020		620			
	明和町	70	南野(明和)	昭和	58	3		昭和	56	10	30	270	68	68							68	
		計	1事業									270	68	68							68	
	大台町	71	千代柳原	昭和	53	2	28	昭和	52	3	2	343	69	69				69				
		72	栃原新田	昭和	42	3	31	昭和	56	2	17	1,923	530	530				530				
		73	川添	昭和	44	9	25	昭和	60	2	1	1,320	390	390				390				
		74	長ヶ	昭和	48	3	20	昭和	47	9	8	550	116	116				116				
		75	佐原	昭和	40	2	28	平成	9	12	5	2,800	1,390	1,390				1,390				
		76	上菅管合	昭和	54	2	28	昭和	53	5	20	900	234	234				234				
		77	大滝	昭和	50	2	20	昭和	49	4	4	450	90	90				90				
		78	東部	昭和	54	4	1	平成	17	3	18	3,210	1,800	2,110				2,110				
79		大杉谷	昭和	58	4	1	昭和	54	6	4	695	242	266				266					
80		栗谷	平成	9	4	1	平成	6	3	1	230	69	76				76					
	計	10事業									12,421	4,930	5,271			5,271						
小計		21事業									21,637	8,224	9,056		77	8,291		620	68			
南	伊勢市	81	矢持(伊勢)	昭和	57	4	1	昭和	55	9	5	210	42	42				25		17		
		計	1事業									210	42	42				25		17		
	南伊勢町	82	新桑・榎橋	平成	12	12	27	平成	11	1	20	110	44	44							44	
		83	古和浦・栃木	平成	14	3	29	平成	12	3	8	1,307	514	514							514	
		84	小方・方座	昭和	39	4	1	昭和	38	8	20	850	140	140				140				
		85	吉津	昭和	48	4	1	昭和	46	8	26	3,350	950	950				950				
		86	河内	昭和	57	8	1	昭和	56	6	1	360	104	104				104				
		87	東奈・賛浦	昭和	47	4	1	昭和	46	10	1	3,000	900	900				900				
		88	中島	昭和	48	4	1	平成	19	3	28	1,500	750	750							750	
		89	大江・道行蘆	平成	11	11	17	平成	10	3	23	237	71	71							71	
	計	8事業									10,714	3,473	3,473					2,165	1,308			
大紀町	90	滝原	昭和	37	4	1	平成	16	3	11	1,120	549	604				604					
	91	阿曾	昭和	44	4	1	平成	2	6	22	1,640	580	638				191			447		
	92	野原	昭和	54	4	1	昭和	53	5	20	749	246	270				270					
	93	船木	平成	2	11	1	平成	1	2	15	163	52	58				58					
	94	三瀬川	平成	5	6	1	平成	4	4	20	130	42	46				46					
	95	七保中央	平成	8	4	1	平成	13	3	1	1,710	600	660				660					
	96	錦	昭和	35	4	1	平成	13	7	3	2,770	3,367	3,367							3,367		
	97	柏野	平成	4	4	1	平成	6	3	30	675	206	206							206		
	98	崎	平成	9	4	21	平成	8	3	27	1,410	635	700				200			500		
	99	大内山	昭和	44	4	1	平成	6	3	30	1,800	880	968				968					
	計	10事業									12,167	7,157	7,517			2,997		4,520				
度会町	100	坂井	昭和	38	12	1	昭和	59	3	15	170	49	53				53					
	101	西部	昭和	58	4	1	昭和	62	5	18	2,400	782	860				860					
	102	東部	昭和	50	4	1	平成	4	8	3	4,200	1,674	1,674									
	103	中部	昭和	55	4	1	昭和	54	6	4	1,300	391	391							391		
	104	南部	昭和	55	12	1	昭和	54	8	14	2,310	630	630				630					
	計	5事業									10,380	3,526	3,608			1,543		1,565		500		
鳥羽市	105	答志島	昭和	28	7	1	昭和	63	4	1	3,500	6,940	6,940								6,940	
	106	神島	昭和	29	7	1	昭和	53	6	30	1,100	375	375							375		
	107	菅島	昭和	43	11	1	昭和	63	4	1	1,000	1,310	1,310							1,310		
	計	3事業									5,600	8,625	8,625							8,625		
志摩市	108	間崎	昭和	44	4	1	昭和	56	2	3	500	300	300								300	
	計	1事業									500	300	300								300	
小計		28事業									39,571	23,123	23,565			4,565		8,267	1,308	9,425		

簡易水道事業(基本計画等)

圏域名	県民局名	市町村名	番号	地区名	給水開始年月日				認可年月日				計画給水人口 (人)	計画一日最大給水量 (m3)	計画一日最大取水量 (m3)	取水内訳 (m3/日)								
					元号				元号							ダム	湖水	表流水	伏流水	浅井戸	深井戸	原水	受水	
					年	月	日	日	年	月	日	日												
紀南	尾鷲市	109	須賀利	昭和	29	4	1	昭和	55	9	4	1,000	297	297					297					
		110	九鬼	昭和	37	1	1	昭和	48	5	15	2,200	495	495				495						
		111	早田	昭和	31	7	1	平成	2	4	17	270	81	81				81						
		112	三木浦	昭和	32	6	1	昭和	62	3	31	1,160	326	326				326						
		113	三木里	昭和	54	4	1	昭和	52	5	6	1,670	643	643				643						
		114	賀田・古江	昭和	35	4	1	昭和	56	6	1	2,500	1,000	1,000					1,000					
		115	曾根	昭和	30	5	1	昭和	29	12	2	700	84	84				84						
		116	梶賀	昭和	36	1	1	昭和	35	8	15	900	152	152				152						
	計	8事業										10,400	3,078	3,078				1,138	643	1,297				
	紀北	紀北町	117	古里・道瀬(紀北)	昭和	46	4	1	昭和	57	12	23	580	267	267				267					
			118	三浦	昭和	50	3	1	昭和	48	10	11	1,200	266	266					266				
			119	赤羽	昭和	48	4	1	平成	1	6	23	800	254	254					254				
			120	十須	昭和	49	4	1	平成	18	10	27	221	99	99					99				
121			北部	平成	6	6	17	昭和	62	6	17	4,980	2,060	2,060						1,071	989			
計	5事業										7,781	2,946	2,946				267		1,690	989				
小計	13事業										18,181	6,024	6,024				1,405	643	2,987	989				
紀南	熊野市	122	甫母	昭和	35	4	1	昭和	33	5	10	500	60	60				60						
		123	二本島	昭和	31	4	1	昭和	28	3	1	2,700	405	405				405						
		124	遊木	昭和	33	4	1	昭和	32	12	10	1,500	225	225				225						
		125	新鹿	昭和	35	11	1	昭和	47	9	21	3,250	561	561					561					
		126	瀬戸	昭和	36	4	1	昭和	35	11	25	470	70	70				70						
		127	育生	昭和	52	6	1	昭和	51	3	8	450	72	72					72					
		128	神川	昭和	36	4	1	昭和	63	5	30	440	180	180				180						
		129	五郷	昭和	44	6	1	平成	6	3	30	1,310	423	423				32		391				
		130	大又	平成	5	12	1	平成	3	6	7	430	134	134				134						
		131	小又	昭和	53	8	1	昭和	52	2	28	250	50	50						50				
		132	日進小阪	昭和	50	7	1	平成	13	3	29	1,042	518	565				515		50				
		133	西部	昭和	57	4	1	平成	16	4	1	650	247	268				268						
		134	和気	昭和	41	4	1	平成	10	6	15	140	65	72				72						
		135	木津呂	昭和	35	2	1	昭和	34	8	5	200	30	45				45						
		136	東部	平成	16	4	1	平成	15	3	3	350	117	269						269				
		137	西山	平成	18	4	1	平成	17	3	31	245	103	113				95	18					
	計	16事業										13,927	3,260	3,512				2,101	18	1,393				
	紀南	御浜町	138	川瀬	昭和	48	3	31	昭和	47	9	18	180	32	32				32					
139			尾呂志	平成	8	4	1	平成	20	2	28	780	256	256						256				
計			2事業									960	288	288				32		256				
小計	18事業										14,887	3,548	3,800				2,133	18	1,649					
計	80事業										94,276	40,919	42,445				77	16,394	661	13,523	2,365	9,425		
合計	139事業										146,509	65,641	69,800				77	33,942	1,129	19,642	3,308	11,702		

※地区名に()のあるものは、()内の水道事業への統合等認可を取得済みの事業

簡易水道事業(現況及び実績)

圏域名	県民局名	市町村名	番号	地区名	人口(人)		世帯数(戸)		面積(km2) 計画給水 区域内	年間取水量 (m3)	内 訳						
					給水区域内	現在給水	給水区域内	現在給水			ダム	湖 水	表流水				
													伏流水	浅井戸	深井戸	受水	
北 部	いなべ市	1	北部	1,094	1,094	291	291	12.0	184,604						184,604		
		2	石碓北	277	277	76	76	0.4	31,000						31,000		
		3	川原	548	548	155	155	6.0	83,731								
		4	南中津原	321	321	86	86	1.0	37,100								
		5	小原一色	277	277	38	38	1.0	16,912								
		6	東禅寺(藤原)	654	654	219	219	0.4	94,718								
		7	大貝戸(藤原)	561	561	169	169	0.5	81,249							81,249	
		8	西野尻(藤原)	810	810	248	248	0.9	107,311							107,311	
		9	坂本(藤原)	490	490	158	158	0.4	70,966							70,966	
		10	山口(藤原)	652	652	175	175	0.7	94,428							94,428	
		11	本郷(藤原)	628	628	187	187	1.8	90,953							90,953	
		12	市場(藤原)	585	585	188	188	0.6	84,725							84,725	
		13	古田(藤原)	750	750	244	244	0.3	108,622							108,622	
		14	鼎上(藤原)	63	63	27	27	0.1	9,124							9,124	
		15	鼎下(藤原)	193	193	107	107	0.3	37,952							37,952	
		16	上之山田(藤原)	274	274	110	110	0.3	39,683							39,683	
		17	上相場(藤原)	326	326	94	94	0.5	47,214							47,214	
		18	米野(藤原)	161	161	47	47	0.1	23,317							23,317	
		19	四郷(藤原)	924	924	255	255	1.3	133,822							133,822	
		計	19事業	9,588	9,588	2,874	2,874	28.6	1,377,431						553,553	823,878	
		(桑名計)	19事業	9,588	9,588	2,874	2,874	28.6	1,377,431						553,553	823,878	
	勢	菟野町	20	湯の山	160	160	130	130	80.0	215,944						215,944	
			21	切畑	36	36	11	11	0.8	6,100						6,100	
			計	2事業	196	196	141	141	80.8	222,044						215,944	6,100
		(四日市計)	2事業	196	196	141	141	80.8	222,044						215,944	6,100	
亀山市		22	坂本	135	135	39	39	0.4	9,061							9,061	
		23	加太	1,156	1,156	404	404	38.3	156,744						156,744		
		24	坂下	272	272	105	105	18.5	53,029						53,029		
		計	3事業	1,563	1,563	548	548	57.2	218,834						53,029	156,744	9,061
		(鈴鹿計)	3事業	1,563	1,563	548	548	57.2	218,834						53,029	156,744	9,061
		小計	24事業	11,347	11,347	3,563	3,563	166.6	1,818,309						822,526	162,844	832,939
津 市	25	美里	3,940	3,938	1,318	1,317	14.7	513,177								200,654	
	26	平木	119	119	51	51	0.1	13,024							13,024		
	27	元取	111	111	42	42	0.9	12,084							12,084		
	28	福田山	72	72	33	33	0.2	6,692							6,692		
	29	青山高原	23	23	14	14	1.2	19,864							19,864		
	30	小西	678	661	284	267	1.3	60,772							60,772		
	31	下多気	124	124	53	53	0.3	16,419							16,419		
	32	下之川	598	39	273	21	1.9	5,857							5,857		
	33	須渚	313	313	151	151	0.6	40,910							40,910		
	34	上八知	419	310	184	129	1.1	19,351							19,351		
	35	奥津	779	334	345	139	5.1	13,694							13,694		
	36	三谷	66	66	32	32	0.2	8,518							8,518		
	37	佐田	192	192	76	76	0.4	24,873							24,873		
	38	上太郎生	290	290	97	97	0.4	27,123							27,123		
	39	中太郎生東	120	120	42	42	0.2	10,202							10,202		
	40	下太郎生	457	457	149	149	0.9	20,534							20,534		
	41	伊勢地	630	514	265	214	1.5	25,609							25,609		
	42	中太郎生西	312		108		0.5										
	43	下竹原	429		174		0.5										
		計	19事業	9,672	7,683	3,691	2,827	32.0	838,703						597,139	40,910	200,654
	小計	19事業	9,672	7,683	3,691	2,827	32.0	838,703						597,139	40,910	200,654	
	計	43事業	21,019	19,030	7,254	6,390	198.6	2,657,012						1,419,665	162,844	873,849	200,654
伊 賀 市	44	諏訪	684	684	225	225	1.5	95,576							95,576		
	45	第2西部	1,140	1,140	380	380	5.3	173,301							173,301		
	46	古郡(上野)	157	157	49	49	0.2	10,793							10,793		
	47	比土(上野)	1,041	1,041	370	370	1.7	124,388							124,388		
	48	出屋敷(上野)	336	336	112	112	0.4	23,830							23,830		
	49	我山(上野)	130	130	45	45	0.3	7,908							7,908		
	50	阿保上津	4,137	3,868	1,562	1,390	11.3	709,455							375,117	334,338	
	51	南部	1,526	1,430	562	555	10.9	125,911							121,700	4,211	
	52	山田	3,762	3,762	1,204	1,204	10.2	698,691							328,500	370,191	
	53	広瀬	281	281	85	85	0.7	46,778							46,778		
	54	馬野	306	306	107	107	0.4	66,484							66,484		
	55	阿波	1,320	1,320	411	411	2.6	169,427							169,427		
	56	島ヶ原	2,608	2,608	804	804	7.9	611,481							551,515	59,966	
		計	13事業	17,428	17,063	5,916	5,737	53.4	2,864,023						1,763,005	867,751	233,267
	名張市	57	赤目(名張)	63	63	20	20	0.1	52,167							52,167	
		58	長瀬(名張)	362	357	117	113	1.1	34,474							34,474	
59		国津(名張)	471	462	206	201	8.1	84,562							84,562		
計		3事業	896	882	343	334	9.3	171,203							171,203		
	小計	16事業	18,324	17,945	6,259	6,071	62.7	3,035,226						1,934,208	867,751	233,267	
	計	16事業	18,324	17,945	6,259	6,071	62.7	3,035,226						1,934,208	867,751	233,267	

簡易水道事業(現況及び実績)

圏域名	市町村名	番号	地区名	人口(人)		世帯数(戸)		面積(km2) 計画給水 区域内	年間取水量 (m3)	内 訳								
				給水区域内	現在給水	給水区域内	現在給水			ダム	湖 水	表流水		伏流水	浅井戸	深井戸	受水	
												計画給水	現在給水					計画給水
松 阪 市	60	朝見		1,161	1,161	300	300	0.9	172,768							172,768		
	61	下滝野(東部)		545	545	139	139	1.1	65,411		65,411							
	62	宮前(東部)		883	844	354	334	5.2	243,298				243,298					
	63	赤桶(東部)		640	630	218	215	1.3	90,914				90,914					
	64	田引(東部)		397	397	168	168	2.2	62,343				62,343					
	65	西部		2,081	2,081	860	860	8.8	342,836				342,836					
	66	加波		127	127	45	45	0.6	13,442				13,442					
	67	月出桑原		93	92	45	44	0.7	9,325				9,325					
	68	波瀬		207	207	89	89	0.7	31,488				31,488					
	69	落方		42	38	28	27	0.6	4,206				4,206					
		計	10事業		6,176	6,122	2,246	2,221	22.1	1,036,031		65,411		797,852		172,768		
	明和町	70	南野(明和)		208	180	92	80	0.1	22,973							22,973	
		計	1事業		208	180	92	80	0.1	22,973							22,973	
	大台町	71	千代柳原		273	273	104	104	4.2	48,868				48,868				
		72	橋原新田		1,839	1,839	613	613	8.7	229,810				229,810				
		73	川添		1,032	1,032	367	367	7.8	151,244				151,244				
		74	長ヶ		412	412	150	150	4.5	50,269		50,269						
		75	佐原		2,510	2,508	975	974	14.3	385,182				385,182				
		76	上菅管合		819	819	311	311	12.4	123,382				123,382				
		77	大滝		351	351	138	138	3.5	46,837				46,837				
		78	東部		3,100	3,067	1,321	1,303	128.0	543,359				543,359				
79		大杉谷		304	304	169	156	50.0	40,305				40,305					
80		栗谷		143	136	73	56	2.9	12,513				12,513					
	計	10事業		10,783	10,741	4,221	4,172	236.3	1,631,769		50,269		1,581,500					
小計	21事業		17,167	17,043	6,559	6,473	258.5	2,690,773		115,680		2,379,352		172,768		22,973		
伊勢市	81	矢持(伊勢)		120	120	64	64	0.9	11,828				6,658			5,170		
	計	1事業		120	120	64	64	0.9	11,828				6,658			5,170		
南伊勢町	82	新桑・榎橋		80	80	44	44	3.6	8,896							8,896		
	83	古和浦・栃木		1,084	1,084	450	450	0.9	149,716						149,716			
	84	小方・方座		550	550	195	195	0.2	83,170						83,170			
	85	吉津		1,794	1,794	755	755	24.1	298,310						298,310			
	86	河内		243	243	106	106	9.0	60,794						60,794			
	87	東奈・賢浦		1,832	1,832	697	697	16.7	475,020						475,020			
	88	中島		1,572	1,572	709	709	1.8	235,790						235,790			
	89	大江・道行龍		181	181	73	73	0.1	24,634						24,634			
	計	8事業		7,336	7,336	3,029	3,029	56.4	1,336,330						1,327,434	8,896		
大紀町	90	滝原		1,108	1,108	463	497	2.0	218,751				218,751					
	91	阿曾		1,233	1,233	484	564	2.6	234,222				52,560			181,662		
	92	野原		617	617	212	198	1.1	91,696				91,696					
	93	船木		141	141	59	50	0.8	14,869				14,869					
	94	三瀬川		104	104	36	35	0.3	9,037				9,037					
	95	七保中央		1,633	1,633	578	532	5.7	190,327				190,327					
	96	錦		2,327	2,327	985	1,204	0.9	556,877						556,877			
	97	柏野		590	590	245	224	0.5	49,257						49,257			
	98	崎		1,246	1,246	533	486	1.9	185,756				37,909			147,847		
	99	大内山		1,518	1,518	627	715	5.4	359,032				359,032					
	計	10事業		10,517	10,517	4,222	4,505	21.2	1,909,824				974,181		753,981	181,662		
度会町	100	坂井		146	146	37	37	2.0	17,146				17,146					
	101	西部		2,053	2,042	573	566	4.6	248,366				248,366					
	102	東部		4,203	4,201	1,314	1,313	4.8	569,306						408,813	160,493		
	103	中部		1,084	1,083	317	316	3.6	153,157						153,157			
	104	南部		1,673	1,670	515	514	6.0	217,392				217,392					
	計	5事業		9,159	9,142	2,756	2,746	21.0	1,205,367				482,904		561,970	160,493		
鳥羽市	105	答志島		2,756	2,756	759	759	7.0	336,432							336,432		
	106	神島		461	461	183	183	0.8	45,093							45,093		
	107	菅島		768	768	218	218	4.5	96,129							96,129		
	計	3事業		3,985	3,985	1,160	1,160	12.3	477,654							477,654		
志摩市	108	間崎		160	160	78	78	0.4	19,417							19,417		
	計	1事業		160	160	78	78	0.4	19,417							19,417		
小計	28事業		31,277	31,260	11,309	11,582	112.2	4,960,420				1,463,743		2,648,555	190,558	657,564		

簡易水道事業(現況及び実績)

圏域名	県民局名	市町村名	番号	地区名	人口(人)		世帯数(戸)		面積(km2) 計画給水 区域内	年間取水量 (m3)	内 訳						
					給水区域内	現在給水	給水区域内	現在給水			ダム	湖 水	表 流 水				
													表流水	伏流水	浅井戸	深井戸	受水
紀 南	尾鷲市	109	須賀利	345	345	192	192	0.3	73,180						73,180		
		110	九鬼	593	593	324	324	0.1	93,705			93,705					
		111	早田	195	195	100	100	0.1	22,970			22,970					
		112	三木浦	727	727	343	343	0.2	127,940			127,940					
		113	三木里	811	811	447	442	0.5	132,430				132,430				
		114	賀田・古江	1,329	1,329	679	679	0.9	407,591						407,591		
		115	菅根	204	204	120	120	0.2	33,049			33,049					
		116	梶賀	235	235	120	120	0.2	34,184			34,184					
	計	8事業	4,439	4,439	2,325	2,320	2.5	925,049			311,848	132,430	480,771				
	紀 北	紀北町	117	古里・道瀬(紀北)	409	409	164	164	4.8	74,176			74,176				
			118	三浦	615	615	270	270	3.0	129,068					129,068		
			119	赤羽	550	550	296	296	5.0	80,908					80,908		
			120	十須	222	222	102	102	0.8	18,961					18,961		
121			北部	4,037	4,037	1,873	1,873	12.8	822,354					376,150	446,204		
計	5事業	5,833	5,833	2,705	2,705	26.4	1,125,467			74,176		605,087	446,204				
小計	13事業	10,272	10,272	5,030	5,025	28.9	2,050,516			386,024	132,430	1,085,858	446,204				
紀 南	熊野市	122	甫母	178	178	85	85	2.4	18,487			18,487					
		123	二本島	405	405	221	206	7.9	51,420			51,420					
		124	遊木	486	477	223	218	4.0	50,638			50,638					
		125	新鹿	1,169	1,159	618	613	22.3	143,165					143,165			
		126	瀬戸	151	133	71	61	18.1	13,816			13,816					
		127	育生	233	233	140	140	26.3	29,964					29,964			
		128	神川	328	328	178	178	33.1	41,024			41,024					
		129	五郷	918	918	448	448	39.7	122,815			9,825		112,990			
		130	大又	331	330	162	161	38.6	25,634			25,634					
		131	小又	96	96	54	54	1.1	24,295					24,295			
		132	日進小阪	1,045	972	490	452	62.7	145,645			145,645					
		133	西部	594	594	362	362	12.2	82,331			82,331					
		134	和気	87	87	78	78	0.7	12,118			12,118					
	135	木津呂	31	31	16	16	3.2	3,317			3,317						
	136	東部	268	268	180	180	14.9	29,198					29,198				
	137	西山	252	252	274	274	2.4	26,752			22,522	4,230					
計	16事業	6,572	6,461	3,600	3,526	289.6	820,619			476,777	4,230	339,612					
紀 南	御浜町	138	川瀬	79	57	40	29	3.1	8,787			8,787					
		139	尾呂志	629	532	337	263	10.6	60,712					60,712			
計	2事業	708	589	377	292	13.7	69,499			8,787		60,712					
小計	18事業	7,280	7,050	3,977	3,818	303.3	890,118			485,564	4,230	400,324					
計	80事業	65,996	65,625	26,875	26,898	702.9	10,591,827			115,680	4,714,683	136,660	4,307,505	659,735	657,564		
合計	139事業	105,339	102,600	40,388	39,359	964.2	16,284,065			115,680	8,068,556	299,504	6,049,105	893,002	858,218		

簡易水道事業(現況及び実績)

圏域名	県民局名	市町村名	番号	地区名	年間 浄水量 (m3)	年間浄水量及び浄水場数内訳										年間 給水量 (m3)	年間 有収水量(m3)			配水池		
						消毒のみ		経路ろ過		急速ろ過(内高度浄水処理等)		膜ろ過		その他			生活用	その他	計	配水方式	池数 (池)	容量 (m3)
						ヶ所	浄水量 (m3)	ヶ所	浄水量 (m3)	ヶ所	浄水量 (m3)	ヶ所	浄水量 (m3)	ヶ所	浄水量 (m3)							
						ヶ所	浄水量 (m3)	ヶ所	浄水量 (m3)	ヶ所	浄水量 (m3)	ヶ所	浄水量 (m3)	ヶ所	浄水量 (m3)							
北	いなべ市	1	北部	184,604			1	184,604							115,040	114,860	114,860	両者併用	2	500		
		2	石碓北	28,080	1	28,080									23,362	23,362	23,362	ポンプ加圧	1	100		
		3	川原	83,731					1	83,731					73,408	73,231	73,231	自然流下	3	550		
		4	南中津原	37,100			1	37,100							27,710	27,658	27,658	自然流下	1	50		
		5	小原一色	16,912					1	16,912					15,495	15,485	15,485	ポンプ加圧	1	200		
		6	東禅寺(藤原)								1	94,718				73,185	73,185	73,185	自然流下	1	82	
		7	大貝戸(藤原)	81,249	1	81,249									63,925	63,925	63,925	自然流下	1	60		
		8	西野尻(藤原)	107,311	1	107,311									83,009	83,009	83,009	両者併用	1	88		
		9	坂本(藤原)	70,966					1	70,966					53,077	53,077	53,077	自然流下	1	61		
		10	山口(藤原)	94,428	1	94,428									65,969	65,969	65,969	自然流下	1	220		
		11	本郷(藤原)	90,953	1	90,953									71,289	71,289	71,289	自然流下	2	219		
		12	市場(藤原)	84,725	1	84,725									76,915	76,915	76,915	自然流下	1	169		
		13	古田(藤原)	108,622					1	108,622					74,025	74,025	74,025	自然流下	1	33		
		14	鼎上(藤原)	9,124						1	9,124				7,048	7,048	7,048	自然流下	1	33		
		15	鼎下(藤原)	37,952						1	37,952				28,321	28,321	28,321	自然流下	1	33		
		16	上之山田(藤原)	39,683	1	39,683									25,357	25,357	25,357	自然流下	1	50		
		17	上相場(藤原)	47,214	1	47,214									39,556	39,556	39,556	自然流下	1	54		
		18	米野(藤原)	23,317	1	23,317									24,848	24,848	24,848	自然流下	1	27		
		19	四郷(藤原)	133,822	1	133,822									124,190	124,190	124,190	自然流下	1	68		
	計	19事業	1,279,793	10	730,782	1	37,100	7	511,911	1	94,718			1,065,729	1,065,310	1,065,310		23	2,597			
	(泉名計)	19事業	1,279,793	10	730,782	1	37,100	7	511,911	1	94,718			1,065,729	1,065,310	1,065,310		23	2,597			
勢	燕野町	20	湯の山	215,944					1	215,944					215,944	18,811	165,757	184,568	両者併用	4	1,082	
		21	切畑	6,100	1	6,100									6,100	5,490	5,490	自然流下	1	10		
		計	2事業	222,044	1	6,100					1	215,944			222,044	24,301	165,757	190,058		5	1,092	
		(四日市計)	2事業	222,044	1	6,100					1	215,944			222,044	24,301	165,757	190,058		5	1,092	
亀山市	22	坂本	9,061	1	9,061									9,061	8,893	8,893	自然流下	1	14			
	23	加太	156,744			1	156,744							156,744	111,595	3,350	114,945	自然流下	2	145		
	24	坂下	53,029			1	53,029							53,029	27,930	14,875	42,805	自然流下	1	133		
	計	3事業	218,834	1	9,061	2	209,773							218,834	148,418	18,225	166,643		4	292		
	(鈴鹿計)	3事業	218,834	1	9,061	2	209,773							218,834	148,418	18,225	166,643		4	292		
	小計	24事業	1,720,671	12	745,943	3	246,873	8	727,855	1	94,718			1,506,607	1,238,029	183,982	1,422,011		32	3,981		
津市	25	美里	513,177								1	312,523	2	200,654	513,177	368,742	81,414	450,156	自然流下	13	2,511	
	26	平木	13,024								1	13,024			13,024	9,267	1,237	10,504	自然流下	1	68	
	27	元取	12,084			1	12,084							12,084	9,507	480	9,987	自然流下	1	86		
	28	福田山	6,692			1	6,692							6,692	4,963	523	5,486	両者併用	1	62		
	29	青山高原	19,864					1	19,864					19,864	15,519		15,519	自然流下	1	600		
	30	小西	60,772					1	60,772					60,772	37,582	12,643	50,225	両者併用	1	405		
	31	下多気	16,419									1	16,419	16,419	15,203		15,203	自然流下	1	76		
	32	下之川	5,857			1	5,857							5,857	4,801		4,801	自然流下	1	46		
	33	須瀨	40,910								1	40,910			40,910	18,488	14,504	32,992	両者併用	1	144	
	34	上八知	19,351			1	1,271							19,351	10,416	181	10,597	両者併用	1	194		
	35	奥津	13,694			1	2,831				1	10,863			13,694	9,671	1,276	10,947	両者併用	1	192	
	36	三谷	8,518			1	8,518							8,518	7,262	19	7,281	自然流下	1	60		
	37	佐田	24,873			1	24,873							24,873	19,740	1,889	21,629	自然流下	1	100		
	38	上太郎生	27,123											27,123	23,050	536	23,586	自然流下	1	181		
	39	中太郎生東	10,202			1	10,202							10,202	8,720		8,720	自然流下	1	78		
	40	下太郎生	20,534								1	20,534			20,534	16,418	552	16,970	両者併用	1	183	
	41	伊勢地	25,609								1	25,609			25,609	21,607	1,566	23,173	両者併用	2	245	
	42	中太郎生西																				
	43	下竹原																				
	計	19事業	838,703			9	99,451	2	80,636			8	457,962	2	200,654	838,703	600,956	116,820	717,776		30	5,231
	小計	19事業	838,703			9	99,451	2	80,636			8	457,962	2	200,654	838,703	600,956	116,820	717,776		30	5,231
	計	43事業	2,559,374	12	745,943	12	346,324	10	808,491	1	94,718	8	457,962	2	200,654	2,345,310	1,838,985	300,802	2,139,787		62	9,212
伊賀市	44	諏訪	95,576			1	95,576							95,576	69,470		69,470	自然流下	1	154		
	45	第2西部	173,301					1	173,301					173,301	159,665		159,665	自然流下	1	414		
	46	古郡(上野)	10,793					1	10,793					10,793	9,442		9,442	自然流下	1	70		
	47	比土(上野)	124,388	2	124,388									124,388	120,328		120,328	両者併用	2	219		
	48	出屋敷(上野)	23,830	1	23,830									23,830	21,658		21,658	両者併用	1	80		
	49	我山(上野)	7,908			1	7,908							7,908	7,152		7,152	自然流下	1	7		
	50	阿保上津	707,602					1	707,602					707,602	337,344	213,182	550,528	両者併用	5	2,660		
	51	南部	112,487					1	5,969			1	106,518	112,487	61,324	4,103	65,427	両者併用	7	785		
	52	山田	618,204					1	618,204					555,437	309,880	182,996	492,876	両者併用	4	2,137		
	53	広瀬	32,379			1	32,379							30,788	20,955	8,809	29,764	自然流下	2	78		
	54	馬野	42,803			2	42,803							35,586	27,599	1,341	28,940	両者併用	3	239		
	55	阿波	169,427			2	169,427							169,427	135,202	28,872	164,074	自然流下	4	350		
	56	島ヶ原	340,437			1	176,903	2	163,534					332,241	228,828	98,208	327,036	両者併用	6	1,264		
		計	13事業	2,459,135	3	148,218	8	524,996	7	1,679,403			1	106,518	2,379,364	1,508,847	537,511	2,046,358		38	8,457	
	名張市	57	赤目(名張)	49,293					1	49,293					49,293	3,880	41,811	45,691	自然流下	1	100	
		58	長瀬(名張)	31,341					1	31,341					31,341	23,697	1,439	25,136	両者併用	1	138	
59		国津(名張)	73,192			1																

簡易水道事業(現況及び実績)

圏域名	県民局名	市町村名	番号	地区名	年間 浄水量 (m3)	年間浄水量及び浄水場数内訳								年間 給水量 (m3)	年間 有収水量(m3)			配水池				
						消毒のみ		繰送ろ過		急速ろ過(内高度浄水処理等)		膜ろ過			その他		生活用	その他	計	配水方式	池数 (池)	容量 (m3)
						ヶ所	浄水量 (m3)	ヶ所	浄水量 (m3)	ヶ所	浄水量 (m3)	ヶ所	浄水量 (m3)		ヶ所	浄水量 (m3)						
松	松阪市	60	朝見	172,768	2	172,768							172,768	155,492		155,492	配水池なし					
		61	下滝野(東部)	65,411			1	65,411						65,411	56,362	5,779	62,141	自然流下	2	147		
		62	宮前(東部)	243,298			1	243,298						243,298	239,496	2,749	242,245	自然流下	3	713		
		63	赤桶(東部)	90,914			1	34,203	1	56,711				90,914	90,159	542	90,701	自然流下	5	402		
		64	田引(東部)	62,343							1	62,343		62,343	59,885	1,966	61,851	自然流下	2	240		
		65	西部	342,836					1	342,836				342,836	245,469	15,866	261,335	両者併用	1	418		
		66	加波	13,442			1	13,442						13,442	13,365		13,365	自然流下	2	59		
		67	月出桑原	9,325			1	9,325						9,325	8,706		8,706	自然流下	1	70		
		68	波瀬	31,488					1	31,488				31,488	27,332		27,332	自然流下	2	105		
		69	落方	4,206			1	4,206						4,206	4,066		4,066	自然流下	2	50		
		計	10事業	1,036,031	2	172,768	6	369,885	3	431,035			1,036,031	900,332	26,902	927,234		20	2,204			
明和町	70	南野(明和)	22,973	1	22,973							22,973	20,125		20,125	配水池なし		68				
	計	1事業	22,973	1	22,973							22,973	20,125		20,125			68				
大台町	71	千代柳原	48,868					1	48,868			48,868	45,132		45,132	自然流下	1	76				
	72	橋原新田	229,810					1	229,810			229,810	201,984		201,984	自然流下	1	295				
	73	川添	151,244					1	151,244			151,244	128,562		128,562	自然流下	1	225				
	74	長ヶ	50,269					1	50,269			50,269	36,561		36,561	自然流下	1	80				
	75	佐原	385,182			1	144,810	1	240,372			385,182	314,329		314,329	自然流下	3	1,058				
	76	上菅管合	122,382			1	122,382					122,382	83,686		83,686	自然流下	1	297				
	77	大滝	46,837					1	46,837			46,837	33,458		33,458	自然流下	1	90				
	78	東部	543,359							1	543,359		543,359	441,699		441,699	自然流下	1	795			
	79	大杉谷	40,305					1	40,305			40,305	30,206		30,206	自然流下	2	171				
	80	栗谷	12,513					1	12,513			12,513	9,928		9,928	両者併用	1	93				
			計	10事業	1,630,769			2	267,192	8	820,218			1,630,769	1,325,545		1,325,545		13	3,180		
	小計	21事業	2,689,773	3	195,741	8	637,077	11	1,251,253			2,689,773	2,246,002	26,902	2,272,904		33	5,452				
伊勢市	81	矢持(伊勢)	11,828	1	5,170							11,828	8,729		8,729	自然流下	2	45				
	計	1事業	11,828	1	5,170							11,828	8,729		8,729			45				
	南伊勢町	82	新桑・榎橋	8,896	1	8,896							8,894	8,005		8,005	自然流下	2	71			
		83	古和浦・栃木	149,716	1	149,716							172,380	149,716		149,716	自然流下	2	462			
		84	小方・方座	83,170	1	83,170							83,167	74,850		74,850	自然流下	1	73			
		85	吉津	289,310	1	289,310							298,310	223,525		223,525	自然流下	2	387			
		86	河内	60,794	1	60,794							60,793	54,630		54,630	自然流下	1	100			
		87	東奈・賢浦	475,020	1	475,020							475,020	374,295		374,295	自然流下	3	937			
		88	中島	235,790	1	235,790							235,790		175,984	175,984	自然流下	2	387			
		89	大江・道行龍	24,634	1	24,634							24,634	22,129		22,129	自然流下	2	48			
		計	8事業	1,327,330	8	1,327,330						1,358,988	907,150	175,984	1,083,134		15	2,465				
大紀町	90	滝原	218,751			1	218,751					218,751	125,613	31,713	157,326	自然流下	2	213				
	91	阿曾	234,222					1	234,222			234,222	136,969	16,863	153,832	自然流下	2	323				
	92	野原	91,696			1	91,696					91,696	53,456	17,445	70,901	自然流下	2	173				
	93	船木	14,869			1	14,869					14,869	8,959	22	8,981	自然流下	2	69				
	94	三瀬川	9,037			1	9,037					9,037	7,618		7,618	自然流下	2	68				
	95	七保中央	190,327			1	190,327					190,327	133,682	10,448	144,130	自然流下	3	510				
	96	錦	556,877					1	556,877			556,877	265,018	95,451	360,469	自然流下	1	1,200				
	97	柏野	49,257	1	49,257							49,257	45,179	400	45,579	自然流下	2	211				
	98	崎	185,756	2	147,847				1	37,909			185,756	103,104	2,187	105,291	自然流下	2	490			
	99	大内山	359,032			2	359,032					359,032	143,582	160,541	304,123	自然流下	4	770				
	計	10事業	1,909,824	3	197,104	7	883,712	3	829,008			1,909,824	1,023,180	335,070	1,358,250		22	4,027				
度会町	100	坂井	17,146			1	17,146					17,146	15,587		15,587	自然流下	2	68				
	101	西部	248,366			1	61,668	1	186,698			248,366	214,042		214,042	自然流下	5	409				
	102	東部	569,306	1	569,306							569,306	511,063		511,063	自然流下	10	658				
	103	中部	153,157	1	153,157							153,157	116,371		116,371	自然流下	2	227				
	104	南部	217,392			1	217,392					217,392	154,439		154,439	両者併用	2	293				
	計	5事業	1,205,367	2	722,463	3	296,206	1	186,698			1,205,367	1,011,502		1,011,502		21	1,655				
鳥羽市	105	答志島										336,432	234,400	77,660	312,060	自然流下	2	2,500				
	106	神島										45,093	34,673	8,566	43,239	自然流下	1	220				
	107	菅島										96,129	62,361	27,459	89,820	自然流下	1	750				
	計	3事業									477,654	331,434	113,685	445,119		4	3,470					
志摩市	108	間崎										16,974	13,357		13,357	両者併用	1	164				
	計	1事業									16,974	13,357		13,357		1	164					
	小計	28事業	4,454,349	14	2,252,067	10	1,179,918	5	1,022,364			4,980,635	3,295,352	624,739	3,920,091		65	11,826				

簡易水道事業(現況及び実績)

圏域名	県民局名	市町村名	番号	地区名	年間 浄水量 (m3)	年間浄水量及び浄水場数内訳										年間 給水量 (m3)	年間 有収水量(m3)			配水池		
						消毒のみ		緩速ろ過		急速ろ過(内高度浄水処理等)		膜ろ過		その他			生活用	その他	計	配水方式	池数 (池)	容量 (m3)
						ヶ所	浄水量 (m3)	ヶ所	浄水量 (m3)	ヶ所	浄水量 (m3)	ヶ所	浄水量 (m3)	ヶ所	浄水量 (m3)							
						ヶ所	浄水量 (m3)	ヶ所	浄水量 (m3)	ヶ所	浄水量 (m3)	ヶ所	浄水量 (m3)	ヶ所	浄水量 (m3)							
紀南	尾鷲市	109	須賀利	73,180	2	73,180									73,180	36,669	411	37,080	ポンプ加圧	1	303	
		110	九鬼	93,705				1	93,705						93,705	70,695	7,643	78,338	自然流下	1	279	
		111	早田	22,970			1	22,970							22,970	20,450	68	20,518	自然流下	2	64	
		112	三木浦	127,940			1	102,352	1	25,588					127,940	79,506	8,404	87,910	自然流下	3	614	
		113	三木里	132,430	1	132,430									132,430	83,652	9,817	93,469	自然流下	2	479	
		114	賀田・古江	407,591	1	273,086			1	134,505					407,676	160,791	32,744	193,535	両者併用	4	877	
		115	菅根	33,049			1	33,049							33,049	21,270	6,928	28,198	両者併用	1	100	
		116	梶賀	34,184	1	34,184									34,184	22,085	3,372	25,457	自然流下	1	39	
	計	8事業	925,049	5	512,880	3	158,371	3	253,798					925,134	495,118	69,387	564,505		15	2,755		
	紀北	紀北町	117	古里・道瀬(紀北)	74,176			1	74,176						74,176	57,708		57,708	自然流下	2	210	
			118	三浦	129,068	1	129,068								129,068	94,698		94,698	自然流下	2	165	
			119	赤羽	80,908	1	80,908									80,908	72,393		72,393	自然流下	2	100
			120	十須	18,961					1	18,961					18,961	16,451		16,451	自然流下	2	152
121			北部	822,354	3	822,354									822,354	551,526		551,526	自然流下	4	1,850	
計	5事業	1,125,467	5	1,032,330	1	74,176	1	18,961					1,125,467	792,776		792,776		12	2,477			
小計	13事業	2,050,516	10	1,545,210	4	232,547	4	272,759					2,050,601	1,287,894	69,387	1,357,281		27	5,232			
紀南	熊野市	122	甬母	18,487				1	18,487					18,487	16,333	202	16,535	自然流下	1	30		
		123	二木島	51,420				1	51,420					51,420	40,673	5,763	46,436	自然流下	1	173		
		124	遊木	50,638					1	50,638				50,638	35,698	5,731	41,429	自然流下	1	75		
		125	新鹿	143,165	1	143,165								143,165	109,940	18,483	128,423	両者併用	12	281		
		126	瀬戸	13,816					1	13,816				13,816	12,096	15	12,111	自然流下	1	23		
		127	育生	29,964	1	29,964								29,964	21,183	2,799	23,982	自然流下	1	72		
		128	神川	41,024					1	41,024				41,024	30,752	3,729	34,481	両者併用	4	103		
		129	五郷	122,815	1	112,990	1	9,825						122,815	86,683	8,732	95,415	自然流下	5	395		
		130	大又	25,634			1	25,634						25,634	22,187	809	22,996	自然流下	1	122		
		131	小又	24,295	1	24,295								24,295	16,335	3,193	19,528	自然流下	1	45		
		132	日進小坂	145,645					1	145,645				145,645	87,319	19,400	106,719	自然流下	1	129		
		133	西部	81,120			2	81,120						81,120	79,958		79,958	自然流下	5	309		
		134	和気	11,958			1	11,958						11,958	11,726		11,726	自然流下	1	91		
		135	木津呂	3,295	1	3,295								3,295	3,247		3,247	自然流下	1	15		
		136	東部	28,930	1	28,930								28,930	28,584		28,584	ポンプ加圧	2	182		
		137	西山	26,631	1	15,728	1	10,903						26,631	26,052		26,052	両者併用	3	214		
	計	16事業	818,837	7	358,367	6	139,440	6	321,030				818,837	628,766	68,856	697,622		41	2,259			
紀南	御浜町	138	川瀬	8,787	1	8,787							8,787	5,421		5,421	自然流下	1	44			
		139	尾呂志	60,712					1	60,712				60,712	41,809	11,501	53,310	自然流下	3	272		
計	2事業	69,499	1	8,787				1	60,712			69,499	47,230	11,501	58,731		4	316				
小計	18事業	888,336	8	367,154	6	139,440	7	381,742				888,336	675,996	80,357	756,353		45	2,575				
計	80事業	10,082,974	35	4,360,172	28	2,188,982	27	2,928,118			2	605,702	10,609,345	7,505,244	801,385	8,306,629		170	25,085			
合計	139事業	15,255,309	50	5,254,333	49	3,133,494	46	5,496,646	1	94,718	11	1,170,182	2	200,654	15,487,845	10,910,759	1,718,855	12,629,614		275	43,421	

簡易水道事業(現況及び実績)

圏域名	県民局名	市町村名	番号	地区名	一日最大給水量 (m3)	一日平均給水量 (m3)	一人一日当り		現有施設能力 (m3/日)	稼働率 (%)	負荷率 (%)	有収率 (%)	水質検査の実施状況			料金体系	基本水量 (m3)	基本料金 (円)	超過料金 (円)	メーター使用料 (円)	10m3当り使用料 (円)		
							最大給水量 (リットル)	平均給水量 (リットル)					毎日検査	毎月検査	全項目検査								
																						用途別	
北	いなべ市	1	北部		467	314	427	287	300	155.7	67.2	99.8	自己検査	登録検査機関	登録検査機関	用途別		630	31		940		
		2	石碓北		76	64	274	231	70	108.6	84.2	100.0	自己検査	登録検査機関	登録検査機関	用途別		630	31		945		
		3	川原		280	201	511	367	260	107.7	71.8	99.8	自己検査	登録検査機関	登録検査機関	用途別		630	31		940		
		4	南中津原		130	76	405	237	53	245.3	58.5	99.8	自己検査	登録検査機関	登録検査機関	用途別		630	31		940		
		5	小原一色		50	42	181	152	156	32.1	84.0	99.9	自己検査	登録検査機関	登録検査機関	用途別		630	31		940		
		6	東禅寺(藤原)		255	200	390	306	230	110.9	78.4	100.0	自己検査	登録検査機関	登録検査機関	用途別	10	525	63		525		
		7	大貝戸(藤原)		229	175	408	312	275	83.3	76.4	100.0	自己検査	登録検査機関	登録検査機関	用途別	10	525	63		525		
		8	西野尻(藤原)		283	227	349	280	347	81.6	80.2	100.0	自己検査	登録検査機関	登録検査機関	用途別	10	525	63		525		
		9	坂本(藤原)		188	145	384	296	150	125.3	77.1	100.0	自己検査	登録検査機関	登録検査機関	用途別	10	525	63		525		
		10	山口(藤原)		212	180	325	276	250	84.8	84.9	100.0	自己検査	登録検査機関	登録検査機関	用途別	10	525	63		525		
		11	本郷(藤原)		245	195	390	311	475	51.6	79.6	100.0	自己検査	登録検査機関	登録検査機関	用途別	10	525	63		525		
		12	市場(藤原)		256	210	438	359	240	106.7	82.0	100.0	自己検査	登録検査機関	登録検査機関	用途別	10	525	63		525		
		13	古田(藤原)		298	202	397	269	62	480.6	67.8	100.0	自己検査	登録検査機関	登録検査機関	用途別	10	525	63		525		
		14	鼎上(藤原)		35	19	556	302	42	83.3	54.3	100.0	自己検査	登録検査機関	登録検査機関	用途別	10	525	63		525		
		15	鼎下(藤原)		102	77	528	399	70	145.7	75.5	100.0	自己検査	登録検査機関	登録検査機関	用途別	10	525	63		525		
		16	上之山田(藤原)		80	69	292	252	68	117.6	86.3	100.0	自己検査	登録検査機関	登録検査機関	用途別	10	525	63		525		
		17	上相場(藤原)		311	108	954	331	125	248.8	34.7	100.0	自己検査	登録検査機関	登録検査機関	用途別	10	525	63		525		
		18	米野(藤原)		119	68	739	422	43	276.7	57.1	100.0	自己検査	登録検査機関	登録検査機関	用途別	10	525	63		525		
		19	四郷(藤原)		453	339	490	367	285	158.9	74.8	100.0	自己検査	登録検査機関	登録検査機関	用途別	10	525	63		525		
		計	19事業		4,069	2,911	424	304	3,501	116.2	71.5	100.0											
		(泉名計)	19事業		4,069	2,911	424	304	3,501	116.2	71.5	100.0											
勢	蕨野町	20	湯の山		1,204	590	7,525	3,688	5,000	24.1	49.0	85.5	自己検査	登録検査機関	登録検査機関	口徑別		1,627	42		2,047		
		21	切畑		23	17	639	472	25	92.0	73.9	90.0	その他	登録検査機関	登録検査機関	定額制		3,100			3,100		
		計	2事業		1,227	607	6,260	3,097	5,025	24.4	49.5	85.6											
		(四日市計)	2事業		1,227	607	6,260	3,097	5,025	24.4	49.5	85.6											
広	亀山市	22	坂本		32	25	237	185	30	106.7	78.1	98.1	自己検査	登録検査機関	登録検査機関	口徑別	10	1,050			1,050		
		23	加太		516	428	446	370	450	114.7	82.9	73.3	自己検査	登録検査機関	登録検査機関	口徑別	10	1,050			1,050		
		24	坂下		171	145	629	533	220	77.7	84.8	80.7	自己検査	登録検査機関	登録検査機関	口徑別	10	1,050			1,050		
		計	3事業		719	598	460	383	700	102.7	83.2	76.2											
		(鈴鹿計)	3事業		719	598	460	383	700	102.7	83.2	76.2											
		小計	24事業		6,015	4,116	530	383	9,226	65.2	68.4	94.4											
津	津市	25	美里		1,268	1,402	322	356	2,450	51.8	110.6	87.7	自己検査	登録検査機関	登録検査機関	口徑別		420	52		945		
		26	平木		77	36	647	303	42	183.3	46.8	80.7	自己検査	登録検査機関	登録検査機関	口徑別		420	52		945		
		27	元取		133	33	1,198	297	47	283.0	24.8	82.6	自己検査	登録検査機関	登録検査機関	口徑別		420	52		945		
		28	福田山		61	18	847	250	40	152.5	29.5	82.0	自己検査	登録検査機関	登録検査機関	口徑別		420	52		945		
		29	青山高原		202	54	8,783	2,348	1,500	13.5	26.7	78.1	自己検査	登録検査機関	登録検査機関	口徑別		420	52		945		
		30	小西		282	166	427	251	493	57.2	58.9	82.6	自己検査	登録検査機関	登録検査機関	口徑別		420	52		945		
		31	下多気		58	45	468	363	54	107.4	77.6	92.6	自己検査	登録検査機関	登録検査機関	定額制	10	1,050	26		1,050		
		32	下之川		19	16	487	410	23	82.6	84.2	82.0	自己検査	登録検査機関	登録検査機関	定額制	10	1,050	26		1,050		
		33	須須		111	112	355	358	145	76.6	100.9	80.6	自己検査	登録検査機関	登録検査機関	口徑別		420	52		945		
		34	上八知		77	53	248	171	187	41.2	68.8	54.8	自己検査	登録検査機関	登録検査機関	口徑別		420	52		945		
		35	奥津		79	37	237	111	275	28.7	46.8	79.9	自己検査	登録検査機関	登録検査機関	口徑別		420	52		945		
		36	三谷		30	23	455	348	38	78.9	76.7	85.5	自己検査	登録検査機関	登録検査機関	定額制	10	1,050	26		1,050		
		37	佐田		88	68	458	354	115	76.5	77.3	87.0	自己検査	登録検査機関	登録検査機関	定額制	10	1,050	26		1,050		
		38	上太郎生		96	74	331	255	179	53.6	77.1	87.0	自己検査	登録検査機関	登録検査機関	定額制	10	1,050	26		1,050		
		39	中太郎生東		36	28	300	233	58	62.1	77.8	85.5	自己検査	登録検査機関	登録検査機関	定額制	10	1,050	26		1,050		
		40	下太郎生		182	56	398	123	225	80.9	30.8	82.6	自己検査	登録検査機関	登録検査機関	口徑別		420	52		945		
		41	伊勢地		194	70	377	136	233	83.3	36.1	90.5	自己検査	登録検査機関	登録検査機関	口徑別		420	52		945		
		42	中太郎生西																				
		43	下竹原																				
				計	19事業		2,993	2,291	390	298	6,104	49.0	76.5	85.6									
				小計	19事業		2,993	2,291	390	298	6,104	49.0	76.5	85.6									
				計	43事業		9,008	6,407	473	337	15,330	58.8	71.1	91.2									
		西	伊賀市	44	諏訪		310	261	453	382	318	97.5	84.2	72.7	自己検査	自己検査	自己検査	単一制	10	1,575	157		1,575
				45	第2西部		525	474	461	416	583	90.1	90.3	92.1	自己検査	自己検査	自己検査	単一制	10	2,100	220		2,100
				46	古郡(上野)		51	29	325	185	58	87.9	56.9	87.5	自己検査	自己検査	自己検査	単一制	10	2,100	210		2,100
47	比土(上野)				415	340	399	327	591	70.2	81.9	96.7	自己検査	自己検査	自己検査	単一制	10	609	84		609		
48	出屋敷(上野)				120	65	357	193	68	176.5	54.2	90.9	自己検査	自己検査	自己検査	単一制	10	787	94		787		
49	我山(上野)				53	22	408	169	57	93.0	41.5	90.4	自己検査	自己検査	自己検査	単一制	10	525	52		525		
50	阿保上津				2,708	1,933	700	500	2,200	123.1	71.4	77.8	自己検査	登録検査機関	登録検査機関	用途別	10	1,260	115	105	1,365		
51	南部				509	307	356	215	783	65.0	60.3	58.2	自己検査	登録検査機関	登録検査機関	用途別	10	1,785	168	210	1,995		
52	山田				2,083	1,518	554	404	2,480	84.0	72.9	88.7	自己検査	登録検査機関	登録検査機関	単一制	10	1,155	157		1,155		
53	広瀬				124	84	441	299	91	136.3	67.7	96.7	自己検査	登録検査機関	登録検査機関	単一制	10	1,155	157		1,157		
54	馬野				167	97	546	317	183	91.3	58.1	81.3	自己検査	登録検査機関	登録検査機関	単一制	10	1,155	157		1,155		
55	阿波				679	463	514	351	767	88.5	68.2	96.8	自己検査	登録検査機関	登録検査機関	単一制	10	1,155	157		1,155		
56	烏ヶ原				1,385	908	531	348	1,745	79.4	65.6	98.4	自己検査	登録検査機関	登録検査機関	単一制	10	1,600	160		1,600		
				計	13事業		9,129	6,501	535	381	9,924	92.0	71.2	86.0									
				小計	16事業		9,822	6,922	547	386	10,764	91.2	70.5	86.2									
				計	16事業		9,822	6,922	547	386	10,764	9											

簡易水道事業(現況及び実績)

圏域名	市町村名	番号	地区名	一日最大給水量(m3)	一日平均給水量(m3)	一人一日当り		現有施設能力(m3/日)	稼働率(%)	負荷率(%)	有収率(%)	水質検査の実施状況			料金体系	基本水量(m3)	基本料金(円)	超過料金(円)	メーター使用料(円)	10m3当り使用料(円)
						最大給水量(リットル)	平均給水量(リットル)					毎日検査	毎月検査	全項目検査						
松	松阪市	60	朝見	521	472	449	407	620	84.0	90.6	90.0	自己検査	登録検査機関	登録検査機関	定額制		700			700
		61	下滝野(東部)	185	179	339	328	211	87.7	96.8	95.0	自己検査	登録検査機関	登録検査機関	単一制	20	1,500	30		1,500
		62	宮前(東部)	710	665	841	788	528	134.5	93.7	99.6	自己検査	登録検査機関	登録検査機関	単一制	20	1,000	40		1,000
		63	赤桶(東部)	339	248	538	394	723	46.9	73.2	99.8	自己検査	登録検査機関	登録検査機関	単一制		1,000	10		1,100
		64	田引(東部)	213	170	537	428	794	26.8	79.8	99.2	自己検査	登録検査機関	登録検査機関	単一制	60	1,000	30		1,000
		65	西部	1,047	937	503	450	1,087	96.3	89.5	76.2	自己検査	登録検査機関	登録検査機関	単一制	10	500	30		500
		66	加波	42	37	331	291	48	87.5	88.1	99.4	自己検査	登録検査機関	登録検査機関	単一制	20	500	30		500
		67	月出桑原	27	25	293	272	63	42.9	92.6	93.4	自己検査	登録検査機関	登録検査機関	単一制	10	1,000	30		1,000
		68	波瀬	114	86	551	415	99	115.2	75.4	86.8	自己検査	登録検査機関	登録検査機関	単一制	20	500	30		500
		69	落方	30	11	789	289	26	115.4	36.7	96.7	自己検査	登録検査機関	登録検査機関	単一制	20	1,000	30		1,000
	計	10事業	3,228	2,830	527	462	4,199	76.9	87.7	89.5										
明和町	70	南野(明和)	64	63	356	350	68	94.1	98.4	87.6	自己検査	登録検査機関	登録検査機関	定額制	10	200	20		200	
	計	1事業	64	63	356	350	68	94.1	98.4	87.6										
大台町	71	千代柳原	221	134	810	491	69	320.3	60.6	92.4	自己検査	登録検査機関	登録検査機関	単一制	10	1,050	157		1,050	
	72	橋原新田	964	628	524	341	530	181.9	65.1	87.9	自己検査	登録検査機関	登録検査機関	単一制	10	1,050	157		1,050	
	73	川添	551	413	534	400	390	141.3	75.0	85.0	自己検査	登録検査機関	登録検査機関	単一制	10	1,050	157		1,050	
	74	長ヶ	223	137	541	333	116	192.2	61.4	72.7	自己検査	登録検査機関	登録検査機関	単一制	10	1,050	157		1,050	
	75	佐原	1,290	1,052	514	419	1,390	92.8	81.6	81.6	自己検査	登録検査機関	登録検査機関	単一制	10	1,050	157		1,050	
	76	上菅管合	459	334	560	408	234	196.2	72.8	68.4	自己検査	登録検査機関	登録検査機関	単一制	10	1,050	157		1,050	
	77	大滝	165	128	470	365	90	183.3	77.6	71.4	自己検査	登録検査機関	登録検査機関	単一制	10	1,050	157		1,050	
	78	東部	1,756	1,485	573	484	1,800	97.6	84.6	81.3	自己検査	登録検査機関	登録検査機関	単一制	10	1,050	115		1,050	
	79	大杉谷	183	110	602	382	242	75.6	60.1	74.9	自己検査	登録検査機関	登録検査機関	単一制	10	1,050	115		1,050	
	80	栗谷	43	34	316	250	69	62.3	79.1	79.3	自己検査	登録検査機関	登録検査機関	単一制	10	1,050	115		1,050	
		計	10事業	5,855	4,455	545	415	4,930	118.8	76.1	81.3									
	小計	21事業	9,147	7,348	537	431	9,197	99.5	80.3	84.5										
伊勢市	81	矢持(伊勢)	60	32	500	267	42	142.9	53.3	73.8	自己検査	登録検査機関	登録検査機関	口径別	10	1,312	145		1,312	
	計	1事業	60	32	500	267	42	142.9	53.3	73.8										
南伊勢町	82	新桑・榎橋	42	24	525	300	71	59.2	57.1	90.0	自己検査	登録検査機関	登録検査機関	口径別	10	630	84	105	730	
	83	古和浦・榎木	493	471	455	435	514	95.9	95.5	86.9	自己検査	登録検査機関	登録検査機関	口径別	10	630	84	105	730	
	84	小方・方座	245	227	445	413	140	175.0	92.7	90.0	自己検査	登録検査機関	登録検査機関	口径別	10	630	84	105	730	
	85	吉津	951	815	530	454	950	100.1	85.7	74.9	自己検査	登録検査機関	登録検査機関	口径別	10	630	84	105	730	
	86	河内	202	166	831	683	104	194.2	82.2	89.9	自己検査	登録検査機関	登録検査機関	口径別	10	630	84	105	730	
	87	東奈・賢浦	1,388	1,298	758	709	900	154.2	93.5	78.8	自己検査	登録検査機関	登録検査機関	口径別	10	630	84	105	730	
	88	中島	747	644	475	410	940	79.5	86.2	74.6	自己検査	登録検査機関	登録検査機関	口径別	10	630	84	105	730	
	89	大江・道行龍	77	67	425	370	71	108.5	87.0	89.8	自己検査	登録検査機関	登録検査機関	口径別	10	630	84	105	730	
		計	8事業	4,145	3,712	565	506	3,690	112.3	89.6	79.7									
大紀町	90	滝原	722	598	652	540	464	155.6	82.8	71.9	自己検査	登録検査機関	登録検査機関	定額制	10	1,350	110	50	1,400	
	91	阿曾	773	640	627	519	580	133.3	82.8	65.7	自己検査	登録検査機関	登録検査機関	定額制	10	1,350	110	50	1,400	
	92	野原	302	251	489	407	246	122.8	83.1	77.3	自己検査	登録検査機関	登録検査機関	定額制	10	1,350	110	50	1,400	
	93	船木	66	41	467	291	52	126.7	62.2	60.4	自己検査	登録検査機関	登録検査機関	定額制	10	1,350	110	50	1,400	
	94	三瀬川	30	25	288	240	42	71.4	83.3	84.3	自己検査	登録検査機関	登録検査機関	定額制	10	1,350	110	50	1,400	
	95	七保中央	628	520	385	318	600	104.7	82.8	75.7	自己検査	登録検査機関	登録検査機関	定額制	10	1,350	110	50	1,400	
	96	錦	2,441	1,522	1,049	654	3,367	72.5	62.4	64.7	自己検査	登録検査機関	登録検査機関	定額制	10	450	70	50	500	
	97	柏野	196	135	332	229	206	95.1	68.9	92.5	自己検査	登録検査機関	登録検査機関	定額制	10	1,350	110	50	1,400	
	98	崎	683	508	548	408	700	97.6	74.4	56.7	自己検査	登録検査機関	登録検査機関	定額制	10	1,350	110	50	1,400	
	99	大内山	1,165	981	767	646	880	132.4	84.2	84.7	自己検査	登録検査機関	登録検査機関	定額制	10	1,350	110	50	1,400	
	計	10事業	7,006	5,221	666	496	7,137	98.2	74.5	71.1										
度会町	100	坂井	56	47	384	322	49	114.3	83.9	90.9	自己検査	登録検査機関	登録検査機関	口径別		1,050	73		1,780	
	101	西部	811	679	397	333	782	103.7	83.7	86.2	自己検査	登録検査機関	登録検査機関	口径別		1,050	73		1,780	
	102	東部	1,856	1,555	442	370	1,674	110.9	83.8	89.8	自己検査	登録検査機関	登録検査機関	口径別		1,050	73		1,780	
	103	中部	552	418	510	386	391	141.2	75.7	76.0	自己検査	登録検査機関	登録検査機関	口径別		1,050	73		1,780	
	104	南部	840	594	503	356	630	133.3	70.7	71.0	自己検査	登録検査機関	登録検査機関	口径別		1,050	73		1,780	
	計	5事業	4,115	3,293	450	360	3,526	116.7	80.0	83.9										
鳥羽市	105	答志島	1,444	919	524	333	#DIV/0!		63.6	92.8	自己検査	登録検査機関	登録検査機関	口径別	10	1,512	178		1,512	
	106	神島	264	123	573	267	#DIV/0!		46.6	95.9	その他	登録検査機関	登録検査機関	口径別	10	1,512	178		1,512	
	107	菅島	328	263	427	342	#DIV/0!		80.2	93.4	その他	登録検査機関	登録検査機関	口径別	10	1,512	178		1,512	
		計	3事業	2,036	1,305	511	327			64.1	93.2									
志摩市	108	間崎	104	46	650	288	#DIV/0!		44.2	78.7	自己検査	登録検査機関	登録検査機関	用途別	8	1,575	252	105	2,184	
	計	1事業	104	46	650	288			44.2	78.7										
	小計	28事業	17,466	13,609	559	435	14,395	121.3	77.9	78.7										

簡易水道事業(現況及び実績)

圏域名	市町村名	番号	地区名	一日最大給水量(m3)	一日平均給水量(m3)	一人一日当り		現有施設能力(m3/日)	稼働率(%)	負荷率(%)	有収率(%)	水質検査の実施状況			料金体系	基本水量(m3)	基本料金(円)	超過料金(円)	メーター使用料(円)	10m3当り使用料(円)	
						最大給水量(リットル)	平均給水量(リットル)					毎日検査	毎月検査	全項目検査							
																					口径別
紀南	尾鷲市	109	須賀利	257	200	745	580	297	86.5	77.8	50.7	自己検査	登録検査機関	登録検査機関	口径別	10	878	139		878	
		110	九鬼	370	256	624	432	495	74.7	69.2	83.6	自己検査	登録検査機関	登録検査機関	口径別	10	878	139		878	
		111	早田	95	63	487	323	81	117.3	66.3	89.3	自己検査	登録検査機関	登録検査機関	口径別	10	878	139		878	
		112	三木浦	466	350	641	481	326	142.9	75.1	68.7	自己検査	登録検査機関	登録検査機関	口径別	10	878	139		878	
		113	三木里	512	362	631	446	643	79.6	70.7	70.6	自己検査	登録検査機関	登録検査機関	口径別	10	878	139		878	
		114	賀田・古江	1,394	1,114	1,049	838	1,000	139.4	79.9	47.5	自己検査	登録検査機関	登録検査機関	口径別	10	878	139		878	
		115	曾根	120	90	588	441	84	142.9	75.0	85.3	自己検査	登録検査機関	登録検査機関	口径別	10	878	139		878	
		116	梶賀	132	93	562	396	152	86.8	70.5	74.5	自己検査	登録検査機関	登録検査機関	口径別	10	878	139		878	
	計	8事業	3,346	2,528	754	569	3,078	108.7	75.6	61.0											
	紀北	紀北町	117	古里・道瀬(紀北)	347	203	848	496	267	130.0	58.5	77.8	自己検査	登録検査機関	登録検査機関	口径別		630			1,400
			118	三浦	502	353	816	574	266	188.7	70.3	73.4	自己検査	登録検査機関	登録検査機関	口径別		840			1,610
			119	赤羽	401	221	729	402	254	157.9	55.1	89.5	自己検査	登録検査機関	登録検査機関	口径別		630			1,400
			120	十須	81	52	365	234	99	81.8	64.2	86.8	自己検査	登録検査機関	登録検査機関	口径別		840			1,610
121			北部	2,901	2,247	719	557	2,060	140.8	77.5	67.1	自己検査	登録検査機関	登録検査機関	用途別	10	1,150	126	50	1,200	
計	5事業	4,232	3,076	726	527	2,946	143.7	72.7	70.4												
小計				13事業	7,578	5,604	738	546	6,024	125.8	74.0	66.2									
紀南	熊野市	122	甬母	119	51	669	287	60	198.3	42.9	89.4	自己検査	登録検査機関	登録検査機関	用途別	10	730	115	110	840	
		123	二本島	247	140	610	346	405	61.0	56.7	90.3	自己検査	登録検査機関	登録検査機関	用途別	10	730	115	110	840	
		124	遊木	218	138	457	289	225	96.9	63.3	81.8	自己検査	登録検査機関	登録検査機関	用途別	10	730	115	110	840	
		125	新鹿	758	391	654	337	561	135.1	51.6	89.7	自己検査	登録検査機関	登録検査機関	用途別	10	830	115	110	940	
		126	瀬戸	92	38	692	286	70	131.4	41.3	87.7	自己検査	登録検査機関	登録検査機関	用途別	10	630	115	110	730	
		127	育生	237	82	1,017	352	72	329.2	34.6	80.0	自己検査	登録検査機関	登録検査機関	用途別	10	940	115	110	1,050	
		128	神川	410	112	1,250	341	180	227.8	27.3	84.1	自己検査	登録検査機関	登録検査機関	用途別	10	830	115	110	940	
		129	五郷	474	336	516	366	423	112.1	70.9	77.7	自己検査	登録検査機関	登録検査機関	用途別	10	830	115	110	940	
		130	大又	255	70	773	212	134	190.3	27.5	89.7	自己検査	登録検査機関	登録検査機関	用途別	10	940	115	110	1,050	
		131	小又	179	66	1,865	688	50	358.0	36.9	80.4	自己検査	登録検査機関	登録検査機関	用途別	10	940	115	110	1,050	
		132	日進小坂	521	398	536	409	565	92.2	76.4	73.3	自己検査	登録検査機関	登録検査機関	用途別	10	940	115	110	1,050	
		133	西部	235	222	396	374	247	95.1	94.5	98.6	自己検査	登録検査機関	登録検査機関	用途別	10	500	100	100	600	
		134	和気	36	33	414	379	65	55.4	91.7	98.1	自己検査	登録検査機関	登録検査機関	定額制		500			500	
		135	木津呂	11	9	355	290	30	36.7	81.8	98.5	自己検査	登録検査機関	登録検査機関	定額制		500			500	
		136	東部	82	79	306	295	117	70.1	96.3	98.8	自己検査	登録検査機関	登録検査機関	用途別	10	500	100	100	600	
		137	西山	74	73	294	290	103	71.8	98.6	97.8	自己検査	登録検査機関	登録検査機関	用途別	10	500	100	100	600	
	計	16事業	3,948	2,238	611	346	3,307	119.4	56.7	85.2											
	紀南	御浜町	138	川瀬	36	24	632	421	32	112.5	66.7	61.7	自己検査	登録検査機関	登録検査機関	用途別	10	1,050	136	50	1,100
			139	尾呂志	308	166	579	312	240	128.3	53.9	87.8	自己検査	登録検査機関	登録検査機関	用途別	10	1,050	136	50	1,100
小計				18事業	4,292	2,428	609	344	3,579	119.9	56.6	85.1									
計				80事業	38,483	28,989	586	442	33,195	115.9	75.3	78.3									
合計				139事業	57,313	42,318	559	412	59,289	96.7	73.8	81.5									

簡易水道事業(現況及び実績)

圏域名	県民局名	市町村名	番号	地区名	管種別延長(m) (湧水管+送水管+配水管)								計	当該事業に係る給水人口(人)	施設別事業費(千円) (新設・拡張事業)													
					鑄鉄管	ダクタイル 鑄鉄管	鋼管	石綿 セメント管	硬質塩化 ビニル管	コンクリート管	鉛管	その他 (不詳等)			貯水施設	取水施設	浄水施設	浄水施設	送水施設	配水施設	計							
紀南	尾鷲市	109	須賀利		1,209				1,727				2,936															
		110	九鬼		1,113	3,250			2,782			905	8,050															
		111	早田		1,635	33			530			181	2,379															
		112	三木浦		3,807	135			6,523				10,465															
		113	三木里		3,156				8,123				11,279															
		114	賀田・古江		2,128	3,605			10,493			30	16,256															
		115	菅根			2,045			1,019				3,064															
		116	梶賀			782			703			605	2,090															
	計	8事業		13,048	9,850			31,900			1,721	56,519																
	紀北	紀北町	117	古里・道瀬(紀北)			226		171			8,049	8,446															
			118	三浦			282		685			8,068	9,035															
			119	赤羽		304	298		129			7,476	8,207															
			120	十須		491	124		5,763			6,017	12,395															
121			北部	8,771	3,702	556		28,954			2,840	44,823																
計	5事業	8,771	4,497	1,486		35,702			32,450	82,906																		
小計		13事業	8,771	17,545	11,336		67,602			34,171	139,425																	
紀南	熊野市	122	南母			54		1,111			105	1,270																
		123	二木島		174	770		174	2,690			3,808																
		124	遊木		350	15	38	2,024			225	2,652																
		125	新鹿		766	10	560	11,194			2,305	14,835																
		126	瀬戸					1,775			550	2,325																
		127	育生			264		6,884			1,999	9,147																
		128	神川			10		9,300			242	9,552																
		129	五郷		919	226		17,599			250	18,994																
		130	大又					7,247			20	7,267																
		131	小又					4,889				4,889																
		132	日進小坂		2,019	1,345		17,474			1,007	21,845																
		133	西部	491	7,470			1,353			16,269	25,583																
		134	和気								5,892	5,892																
	135	木津呂			440		1,340	440		650	2,870																	
	136	東部					5,762			2,651	8,413																	
	137	西山		3,681			1,650			10,173	15,504																	
	計	16事業	491	15,379	3,134	772	92,292	440		42,338	154,846																	
	紀南	御浜町	138	川瀬					1,312			1,312																
139			尾呂志		7,511			15,350			2,566	25,427																
計	2事業		7,511			16,662			2,566	26,739																		
小計		18事業	491	22,890	3,134	772	108,954	440		44,904	181,585																	
計		80事業	18,587	233,036	33,854	2,597	736,825	440		125,152	1,150,491	1,572				88,404									88,404			
合計		139事業	51,454	475,766	46,829	2,862	1,103,067	3,421		149,926	1,833,325	1,899			7,067			285,907						114,037	407,011			

簡易水道事業(現況及び実績)

圏域名	県民局名	市町村名	番号	地区名	施設別事業費の財源(千円) (新設・拡張事業)					施設別事業費(千円) (その他)					施設別事業費の財源(千円) (新設・拡張事業)							
					国庫補助	県単補助	地方債	その他	計	貯水施設	取水施設	導水施設	浄水施設	送水施設	配水施設	計	国庫補助	県単補助	地方債	その他	計	
北 部	いなべ市	1	北部																			
		2	石碓北																			
		3	川原																			
		4	南中津原																			
		5	小原一色																			
		6	東禅寺(藤原)																			
		7	大貝戸(藤原)																			
		8	西野尻(藤原)																			
		9	坂本(藤原)																			
		10	山口(藤原)																			
		11	本郷(藤原)																			
		12	市場(藤原)																			
		13	古田(藤原)																			
		14	鼎上(藤原)																			
		15	鼎下(藤原)																			
		16	上之山田(藤原)																			
		17	上相場(藤原)																			
		18	米野(藤原)																			
		19	四郷(藤原)																			
		計	19事業																			
		(桑名計)	19事業																			
	勢	蕪野町	20	湯の山												1,785	1,785				5,292	5,292
			21	切畑																		
			計	2事業												1,785	1,785				5,292	5,292
		(四日市計)	2事業												1,785	1,785				5,292	5,292	
亀山市		22	坂本																			
		23	加太																			
		24	坂下							604						604				604	604	
		計	3事業							604						604				604	604	
		(鈴鹿計)	3事業							604						604				604	604	
		小計	24事業							604					1,785	2,389				5,896	5,896	
津 市	25	美里																				
	26	平木																				
	27	元取																				
	28	福田山																				
	29	青山高原																				
	30	小西																				
	31	下多気																				
	32	下之川								7,681	5,105				11,292	24,078	9,093		13,600	1,385	24,078	
	33	須測																				
	34	上八知	829		1,800	1,600	4,229							11,965		11,965	2,345	5,200		4,420	11,965	
	35	奥津	17,341	42,500		210	60,051															
	36	三谷																				
	37	佐田																				
	38	上太郎生																				
	39	中太郎生東																				
	40	下太郎生																				
	41	伊勢地																				
	42	中太郎生西	66,384	94,300		13,104	173,788															
	43	下竹原	24,050	35,300		6,910	66,260															
		計	19事業	108,604	172,100	1,800	21,824	304,328		7,681	5,105	11,965		11,292	36,043	11,438	5,200	13,600	5,805	36,043		
	小計	43事業	108,604	172,100	1,800	21,824	304,328		8,285	5,105	11,965		13,077	38,432	11,438	5,200	13,600	11,701	41,939			
西 伊 賀 市	44	諏訪																				
	45	第2西部																				
	46	古郡(上野)																				
	47	比土(上野)												83,544	83,544	27,848		55,600	96	83,544		
	48	出屋敷(上野)																				
	49	我山(上野)																				
	50	阿保上津				14,279	14,279															
	51	南部																				
	52	山田																				
	53	広瀬																				
	54	馬野								3,674		30,000		112,026	145,700	55,400		90,300		145,700		
	55	阿波										27,756		36,444	64,200	18,300		36,600	9,300	64,200		
	56	島ヶ原																				
		計	13事業				14,279	14,279		3,674		57,756		232,014	293,444	101,548		182,500	9,396	293,444		
	名張市	57	赤目(名張)												4,966,500		4,966,500	1,241,000	3,700,000	25,500	4,966,500	
		58	長瀬(名張)																			
59		国津(名張)																				
計		3事業												4,966,500	4,966,500	1,241,000	3,700,000	25,500	4,966,500			
	小計	16事業				14,279	14,279		3,674		5,024,256		232,014	5,259,944	1,342,548	3,882,500	34,896	5,259,944				
	計	16事業				14,279	14,279		3,674		5,024,256		232,014	5,259,944	1,342,548	3,882,500	34,896	5,259,944				

簡易水道事業(現況及び実績)

圏域名	県庁所在地	市町村名	番号	地区名	施設別事業費の財源(千円) (新設・拡張事業)					施設別事業費(千円) (その他)					施設別事業費の財源(千円) (新設・拡張事業)							
					国庫補助	県単補助	地方債	その他	計	貯水施設	取水施設	導水施設	浄水施設	送水施設	配水施設	計	国庫補助	県単補助	地方債	その他	計	
松	阪	松阪市	60	朝見																		
			61	下滝野(東部)																		
			62	宮前(東部)									2,877	106,377	109,254	39,307		60,736	9,211	109,254		
			63	赤桶(東部)									145,960	19,732	165,692	62,790	92,022	10,880	165,692			
			64	田引(東部)										22,560	22,560	8,103	12,542	1,915	22,560			
			65	西部																		
			66	加波																		
			67	月出桑原																		
			68	波瀬																		
			69	落方																		
		計	10事業									148,837	148,669	297,506	110,200	165,300	22,006	297,506				
		明和町	70	南野(明和)																		
			計	1事業																		
		大台町	71	千代柳原										2,144	2,144	900		1,244	2,144			
			72	橋原新田										1,200	1,200	900		300	1,200			
			73	川添										1,200	1,200	900		300	1,200			
			74	長ヶ										5,448	5,448	900		4,548	5,448			
			75	佐原									1,109	1,200	2,309	900		1,409	2,309			
			76	上菅菅合										1,200	1,200	900		300	1,200			
			77	大滝										1,200	1,200	900		300	1,200			
			78	東部								4,962	3,549	76,270	84,781	20,800	900	55,600	7,481	84,781		
79	大杉谷											1,200	1,200	900		300	1,200					
80	栗谷											5,460	6,660	900	5,400	360	6,660					
計	10事業								4,962	10,118	1,200	91,062	107,342	20,800	9,000	61,000	16,542	107,342				
小計	21事業								4,962	158,955	1,200	239,731	404,848	131,000	9,000	226,300	38,548	404,848				
伊勢市	81	矢持(伊勢)																				
	計	1事業																				
	南伊勢町	82	新桑・榎橋																			
		83	古和浦・栃木																			
		84	小方・方座																			
		85	吉津										1,509	1,509			1,509	1,509				
		86	河内																			
		87	東奈・賢浦																			
		88	中島								21,396		22,430	43,826	16,104	27,800	-78	43,826				
		89	大江・道行龍																			
計	8事業								21,396		22,430	1,509	45,335	16,104	27,800	1,431	45,335					
大紀町	90	滝原	156		209	3,624	3,989															
	91	阿曾	228		305	5,307	5,840					25,879	25,879		20,000	5,879	25,879					
	92	野原	7,391		9,905	7,233	24,529															
	93	船木	23		30	528	581															
	94	三瀬川	18		24	421	463															
	95	七保中央	6,145		8,234	9,432	23,811			2,520			2,520			2,520	2,520					
	96	錦	2,216		2,970	10,173	15,359					285,753	285,753	88,537	174,000	21,216	283,753					
	97	柏野	94		126	2,181	2,401					3,610	3,610			3,610	3,610					
	98	崎	196	263		4,562	5,021															
	99	大内山	249		334	5,827	6,410					2,419	2,419			2,419	2,419					
計	10事業	16,716	263	22,137	49,288	88,404			2,520		317,661	320,181	88,537	194,000	35,644	318,181						
度会町	100	坂井																				
	101	西部																				
	102	東部																				
	103	中部																				
	104	南部																				
計	5事業																					
鳥羽市	105	答志島									40,689	2,753	43,442	17,524	19,200	6,718	43,442					
	106	神島																				
	107	菅島									20,750		20,750	9,887	10,800	63	20,750					
計	3事業									61,439	2,753	64,192	27,411	30,000	6,781	64,192						
志摩市	108	間崎																				
計	1事業																					
小計	28事業	16,716	263	22,137	49,288	88,404			21,396	2,520	83,869	321,923	429,708	132,052	251,800	43,856	427,708					

簡易水道事業(現況及び実績)

圏域名	県民局名	市町村名	番号	地区名	施設別事業費の財源(千円) (新設・拡張事業)					施設別事業費(千円) (その他)						施設別事業費の財源(千円) (新設・拡張事業)						
					国庫補助	県単補助	地方債	その他	計	貯水施設	取水施設	導水施設	浄水施設	送水施設	配水施設	計	国庫補助	県単補助	地方債	その他	計	
紀南	尾鷲市	109	須賀利																			
		110	九鬼																			
		111	早田																			
		112	三木浦																			
		113	三木里																			
		114	賀田・古江																			
		115	菅根																			
		116	梶賀																			
		計	8事業																			
	紀北	紀北町	117	古里・道瀬(紀北)										3,623	3,623					3,623	3,623	
			118	三浦										1,950	1,950					1,950	1,950	
			119	赤羽																		
			120	十須																		
121			北部										8,288	8,288			8,200	88	8,288			
	計	5事業										13,861	13,861			8,200	5,661	13,861				
	小計	13事業										13,861	13,861			8,200	5,661	13,861				
紀南	熊野市	122	南母																			
		123	二木島																			
		124	遊木																			
		125	新鹿									1,260		1,260					1,260	1,260		
		126	瀬戸																			
		127	育生																			
		128	神川								286			339	625				625	625		
		129	五郷																			
		130	大又																			
		131	小又									1,418			1,418				1,418	1,418		
		132	日進小阪										297	10,306	10,603			9,200	1,403	10,603		
		133	西部											55	55				55	55		
		134	和気																			
		135	木津呂																			
		136	東部										122		122				122	122		
		137	西山											3,230	3,230				3,230	3,230		
		計	16事業								408	1,418	1,557	13,930	17,313		9,200	8,113	17,313			
	紀南	御浜町	138	川瀬										78	78							
139			尾呂志											78	78							
	小計	18事業								408	1,418	1,557	14,008	17,391			9,200	8,113	17,313			
	計	80事業	16,716	263	22,137	49,288	88,404		26,358	408	162,893	86,626	589,523	865,808	263,052	9,000	495,500	96,178	863,730			
	合計	139事業	125,320	172,363	23,937	85,391	407,011		38,317	5,513	5,199,114	86,626	834,614	6,164,184	1,617,038	14,200	4,391,600	142,775	6,165,613			

専用水道

地域	番号	市町名	設置者 施設名	施設所在地	確認 年月日	竣工 年月	給水区域の 上開水の 名称	確認時 給水人口 (人)	現在 給水人口 (人)	施設 能力 (m ³ /日)	原水の 種別	浄水施設 の種別	技術管理 者の設置	水質検査機関	備考
北勢	1	桑名市	マイカル桑名1番街3番街	桑名市新西方1丁目22番地	H12.10.27	H12.10.1	桑名市桑名上水道	0	0	1120	併用	膜ろ過	有	登録検査機関	
	2	桑名市	東建多度カントリークラブ・名古屋	桑名市多度町古野2692	H5.7.23	H4.4.7	桑名市多度上水道	0	0	130	深井戸	除鉄	有	登録検査機関	
	3	桑名市	第二名神高速道路湾岸長島IC・PA	桑名市長島町松陰570	H14.2.22	S14.1.1	桑名市長島上水道	0	0	813	受水	消毒のみ	有	登録検査機関	
	4	桑名市	長島温泉	桑名市長島町浦安333番地	H14.7.12	H14.7.1	桑名市長島上水道	0	0	3600	併用	消毒のみ	無	登録検査機関	
	5	桑名市	多度あやめ病院	桑名市多度町袖井1672	H15.10.9	H15.10.1	桑名市多度上水道	493	423	75.87	深井戸	緩速ろ過	有	登録検査機関	
	6	桑名市	株式会社ファーストフーズ名古屋 桑名総合センター	桑名市大字播磨字大山田1584-150	H16.5.10	H16.4.1	桑名市桑名上水道	300	0	300	深井戸	膜ろ過	有	登録検査機関	
	7	いなべ市	北勢病院	いなべ市北勢町麻生田1525	S38.8.1	S39.8.1	いなべ市上水道	650	0	755	併用	消毒のみ	無	登録検査機関	
	8	いなべ市	京ヶ野ゴルフ倶楽部	いなべ市北勢町川原3843番地	H10.3.26	H10.8.1	いなべ市上水道	0	0	120	深井戸	急速ろ過	無	登録検査機関	
	9	いなべ市	桑名カントリー倶楽部六石ゴルフ倶楽部	いなべ市北勢町阿下善北谷3290	H4.12.10	H4.12.1	いなべ市上水道	0	0	137	深井戸	急速ろ過	無	登録検査機関	
	10	いなべ市	いなべ総合病院	いなべ市北勢町阿下善771	H14.3.6	H14.6.1	いなべ市上水道	220	0	330	深井戸	急速ろ過	無	登録検査機関	
	11	いなべ市	三和化学研究所	いなべ市北勢町塩崎363	S60.3.17	S60.3.1	いなべ市上水道	0	0	148.5	深井戸	消毒のみ	無	登録検査機関	
	12	いなべ市	涼仙ゴルフ倶楽部	いなべ市員弁町東一色町溜奥2796	H3.4.26	H14.4.1	いなべ市上水道	0	0	100	深井戸	急速ろ過	無	登録検査機関	
	13	いなべ市	ナガシマC.C.	いなべ市員弁町市之原2164番地	H2.5.10	H2.8.1	いなべ市上水道	0	0	142.6	深井戸	急速ろ過	無	登録検査機関	
	14	いなべ市	株式会社神戸製鋼所大安工場	いなべ市大安町梅戸1100番地	H5.2.26	H5.5.1	いなべ市上水道	0	0	81.3	深井戸	急速ろ過	無	登録検査機関	
	15	いなべ市	太平洋セメント株式会社藤原工場	いなべ市藤原町東禪寺1361番地1	H14.9.27	S8.4.1	いなべ市上水道	250	0	720	伏流水	消毒のみ	無	登録検査機関	
	16	いなべ市	藤原ゴルフクラブ	いなべ市藤原町大字上相場640-7	H5.4.8	H5.4.1	いなべ市上水道	0	0	118.6	深井戸	除鉄	無	登録検査機関	
	17	東員町	東洋ゴム工業株式会社桑名工場	員弁郡東員町中上2400	S94.10.1	S50.3.1	東員町上水道	200	0	130	併用	簡易ろ過	有	登録検査機関	
	18	東員町	株式会社ADEKA三重工場	員弁郡東員町山田3707-1	S40.6.29	S40.6.1	東員町上水道	0	0	150	深井戸	簡易ろ過	有	登録検査機関	
	19	四日市市	東洋紡績株式会社三重工場	四日市市中川原4-1-15	S45.9.25	S45.11.1	四日市市上水道	2,000	13	2130	浅井戸	消毒のみ	有	登録検査機関	
	20	四日市市	社会福祉法人 三重福祉会	四日市市西坂部町1127		S60.2.1	四日市市上水道	137	170	66	深井戸	消毒のみ	不用	登録検査機関	
	21	四日市市	社会福祉法人 青山里会	四日市市山田町5500-1	H11.3.29	S58.3.1	四日市市上水道	1,205	1205	220	併用	急速ろ過	有	登録検査機関	
	22	四日市市	医療法人居仁会 総合医療センターひなが	四日市市日永5039	H18.6.12	H1.10.1	四日市市上水道	1,477	1477	487	併用	消毒のみ	不用	登録検査機関	
	23	四日市市	医療法人 主体会 小山田記念温泉病院	四日市市山田町5538-1	S61.11.7	S61.11.1	四日市市上水道	690	780	567	併用	膜ろ過	有	登録検査機関	
	24	四日市市	医療法人富田浜病院	四日市市富田浜町26番14号	H16.4.28	H16.4.27	四日市市上水道	715	715	224	併用	膜ろ過	有	登録検査機関	
	25	四日市市	太陽化学株式会社南部工場	四日市市山田町800番地	H17.6.6	H7.8.23	四日市市上水道	161	161	1728	深井戸	消毒のみ	有	登録検査機関	
	26	四日市市	学校法人メリノール女子学院	四日市市平尾町2800		S38.4.1	四日市市上水道	601	601	720	深井戸	消毒のみ	有	登録検査機関	
	27	四日市市	名酒ゴルフ株式会社	四日市市山之一色町1760		S61.8.20	四日市市上水道	250	250	72.5	深井戸	消毒のみ	有	登録検査機関	
	28	四日市市	JSR株式会社 森カ山宅	四日市市森カ山町1番地	H16.10.13	S34.7.16	四日市市上水道	900	900	215	受水	有	登録検査機関		
	29	四日市市	JSR株式会社 四日市工場	四日市市川尻町100		S49.4.13	四日市市上水道	1,500	1500	550	受水	有	登録検査機関		
	30	四日市市	ジャスコ四日市尾平店	四日市市尾平町天王川原1805		S13.6.28	四日市市上水道	10,400	10400	450	併用	膜ろ過	有	登録検査機関	
	31	四日市市	松下電工株式会社四日市工場	四日市市大字馳出字北新開60		H15.8.1	四日市市上水道	449	449	100	工水 上水化	膜ろ過	有	登録検査機関	
	32	四日市市	味の素株式会社東海事業所	四日市市大字日永1730	H18.2.15	S34.7.1	四日市市上水道	450	450	578	工水 上水化	膜ろ過	有	登録検査機関	
	33	四日市市	東洋紡績株式会社三重工場	四日市市桶町本郷30	S33.6.11	S33.10.1	四日市市上水道	500	30	1400	深井戸	消毒のみ	有	登録検査機関	
	34	四日市市	トーア紡マテリアル㈱	四日市市桶町南川50	S39.2.29	S39.10.1	四日市市上水道	2,000	50	1000	深井戸	消毒のみ	有	登録検査機関	
	35	四日市市	株式会社日永華陽	四日市市日永四丁目2番41号	H18.2.28	H18.2.1	四日市市上水道	14,140	14140	298	併用	膜ろ過	有	登録検査機関	
	36	四日市市	東ソー株式会社四日市事業所	四日市市霞一丁目8番地		S46.2.1	四日市市上水道	903	903	684.5	受水	有	登録検査機関		
	37	四日市市	三菱瓦斯化学株式会社 四日市工場	四日市市大字日永東2-4-16	H18.4.28	H17.11.12	四日市市上水道	305	305	189	併用	膜ろ過	有	登録検査機関	
	38	四日市市	四日市社会保険病院	四日市市羽津山町10番9号	H18.2.6	H18.3.31	四日市市上水道	1,725	100	304	併用	膜ろ過	有	登録検査機関	
	39	四日市市	三菱化学株式会社四日市事業所	四日市市東邦町1	H17.12.13	H18.7.18	四日市市上水道	3,300	3300	1321	工水 上水化	膜ろ過	有	登録検査機関	
	40	四日市市	学校法人曉学園	四日市市萱生町238	H18.7.31	H19.2.19	四日市市上水道	2,152	2152	75	併用	膜ろ過	有	登録検査機関	
	41	四日市市	三井不動産(株)(ラスカエア四日市)	四日市市安島1-3-31	H19.7.20	H19.8.30	四日市市上水道	10,150	0	382	併用	膜ろ過	有	登録検査機関	
	42	四日市市	クール食品株式会社	四日市市宝町1-2	H19.12.17	H20.4.16	四日市市上水道	280	0	388	併用	膜ろ過	有	登録検査機関	
	43	四日市市	三重県立総合医療センター	四日市市大字日永5450-132	H20.1.24	H20.4.4	四日市市上水道	2,071	67	164	併用	膜ろ過	有	登録検査機関	
	44	朝日町	㈱東芝三重工場	朝日町繩生1832	H14.9.24	S50.5.1	朝日町上水道	1,500	0	2860	浅井戸	簡易ろ過	有	登録検査機関	
	45	菟野町	菟野聖十字の家	菟野町菟野1433-69	S55.10.1	S55.10.1	菟野町上水道	439	70	88	浅井戸	消毒のみ	有	登録検査機関	
	46	菟野町	菟野厚生病院	菟野町福村75番地	H14.9.25	H13.12.1	菟野町上水道	332	0	199	浅井戸	消毒のみ	有	登録検査機関	
	47	菟野町	協同組合 三重勤労者福祉センター	菟野町大字千草社葉谷7094	H14.9.30	S14.10.1	菟野町上水道	300	0	360	表流水	簡易ろ過	有	登録検査機関	
	48	鈴鹿市	独立行政法人国立病院機構 鈴鹿病院	鈴鹿市加佐登3丁目2-1	H14.9.30	S18.11.1	鈴鹿市上水道	600	257	332	深井戸	急速ろ過	有	登録検査機関	
	49	鈴鹿市	鈴鹿さくら病院	鈴鹿市中富田町字中谷518	S57.11.24	S58.8.1	鈴鹿市上水道	1,092	87	180	浅井戸	急速ろ過	有	登録検査機関	
	50	鈴鹿市	白子商業開発㈱ 白子ショッピングタウンサンズ	鈴鹿市白子駅前9-20	H14.9.30	H12.3.1	鈴鹿市上水道	8,700	0	380	深井戸	膜ろ過	無	登録検査機関	
	51	鈴鹿市	本田技研工業㈱ 鈴鹿製作所	鈴鹿市平田町1907	H14.6.4	H8.7.1	鈴鹿市上水道	9,100	0	1000	浅井戸	急速ろ過	有	登録検査機関	
	52	鈴鹿市	鈴鹿富士ゼロックス㈱	鈴鹿市伊船町1900	H14.6.24	H12.8.1	鈴鹿市上水道	1,892	0	216	深井戸	急速ろ過	有	登録検査機関	除鉄・除マンガ
	53	鈴鹿市	㈱鈴鹿サーキットランド 鈴鹿サーキット	鈴鹿市福生町7992	H15.7.17	S63.11.1	鈴鹿市上水道	3,400	0	3180	深井戸	急速ろ過	有	登録検査機関	
	54	鈴鹿市	三鈴開発㈱三鈴カントリークラブ	鈴鹿市小社町767	S59.1.31	S59.1.31	鈴鹿市上水道	350	0	150	深井戸	急速ろ過	有	登録検査機関	除鉄・除マンガ
	55	鈴鹿市	鈴鹿中央総合病院	鈴鹿市安塚町字山之花1275-1	H15.6.25	H15.4.1	鈴鹿市上水道	1,990	680	622	深井戸	急速ろ過	有	登録検査機関	
	56	鈴鹿市	鈴鹿厚生病院	鈴鹿市岸岡町589-2	H15.6.25	H15.4.1	鈴鹿市上水道	680	200	280	深井戸	急速ろ過	有	登録検査機関	除鉄・除マンガ
	57	鈴鹿市	AGF鈴鹿(株)	鈴鹿市南玉垣町6410	H17.12.22	H18.1.8	鈴鹿市上水道	660	0	276	深井戸	急速ろ過	有	登録検査機関	除鉄・除マンガ
	58	鈴鹿市	(株)鈴鹿ハンター	鈴鹿市算所2丁目5-1	H18.5.29	H18.7.3	鈴鹿市上水道	11,500	0	360	深井戸	急速ろ過	有	登録検査機関	除鉄・除マンガ

専用水道

地域	番号	市町名	設置者 施設名	施設所在地	確認 年月日	竣工 年月	給水区域の 上開水の 名称	確認時 給水人口 (人)	現在 給水人口 (人)	施設 能力 (m ³ /日)	原水の 種別	浄水施設 の種別	技術管理 者の設置	水質検査機関	備考	
北勢	59	鈴鹿市	医療法人斎寿会生回生病院 鈴鹿生回生病院	鈴鹿市国府町112番地1	H19.9.4	H19.10.20	鈴鹿市上水道	1,530	525	210	深井戸	急流ろ過	有	登録検査機関	除鉄・除マンガン	
	60	亀山市	古河電気工業㈱ 三重事業所	亀山市能楽野町20番地の16	H14.9.19	S45.9.1	亀山市上水道	180	80	150	浅井戸	消毒のみ	有	登録検査機関		
	61	亀山市	山忠食品工業㈱	亀山市布気町1559-9	H14.10.23	H8.12.1	亀山市上水道	80	0	232	浅井戸	消毒のみ	有	登録検査機関		
津	62	津市	独立行政法人国立病院機構三重病院	津市大里窪田町357	H19.12.13	H20.2.19	津市上水道	1,244	1,244	213	深井戸	急流ろ過	有	登録検査機関		
	63	津市	国立大学法人三重大学医学部付属病院	津市江戸橋2丁目174		S48.3.31	津市上水道	725	559	575	受水		有	登録検査機関		
	64	津市	JFE都市開発(株)(JFE新町アパート)	津市神戸154	S51.4.30	S51.4.1	津市上水道	2,000	500	240	受水		有	登録検査機関		
	65	津市	ヤマギシズム生活豊里実顕地農事組合法人(津)	津市高野尾町5010		S46.5.1	津市上水道	650	450	170	深井戸	消毒のみ	有	登録検査機関		
	66	津市	陸上自衛隊久居駐屯地業務隊長陸上自衛隊久居駐屯地	津市久居新町975	S42.1.1	S42.1.1	津市上水道				受水	消毒のみ	有	登録検査機関		
	67	津市	航空自衛隊笠取山分頓基地司令笠取山分頓基地	津市榊原町4183-1	S40.3.3	S40.3.1						表流水	膜ろ過	有	登録検査機関	
	68	津市	独立行政法人国立病院機構榊原病院	津市榊原町777	H12.3.17	H7.3.1	津市上水道	250	400	115	受水	消毒のみ	有	登録検査機関		
	69	津市	株式会社産業(ホテルAU)	津市久居新町757-1	H14.12.10	H14.12.1	津市上水道	2	1	33	深井戸	急流ろ過	有	登録検査機関		
	70	津市	学校法人藤田学園七葉地区給水施設	津市久居一色町湯口谷1865		S55.12.1	津市上水道		500	50	受水	消毒のみ	有	登録検査機関		
	71	津市	ヤマギシズム生活豊里実顕地農事組合法人(芸濃)	津市芸濃町岡本1469-1	H10.7.16	H5.1.1	津市上水道	1,300	100	320	深井戸	急流ろ過	有	登録検査機関		
	72	津市	学校法人日生物学園(日生物学園第二)	津市白山町八対野2739	H11.3.31	S55.3.1	津市上水道	1,685	446	200	受水	消毒のみ	有	その他		
	73	津市	白山開発(白山レジャゴルフ倶楽部)	津市白山町川口6262	H6.5.27	H6.6.1	津市上水道	1,114	100	346	浅井戸	急流ろ過	有	その他		
	74	津市	トーンリゾート(トーンレイクウッドゴルフクラブ)	津市白山町三ヶ野3209					0	100	深井戸	急流ろ過	有	登録検査機関		
	75	津市	創備学会(創備学会中部池田記念墓地公園)	津市白山町藤1203-1			津市上水道		3	50	受水	消毒のみ	有	登録検査機関		
	76	津市	独立行政法人国立病院機構三重中央医療センター(三重中央医療センター)	津市久居明神町2158-5	H18.10.13	H18.12.11	津市上水道	2,088	0	549	深井戸	急流ろ過	有	登録検査機関		
77	津市	航空自衛隊白山分屯基地司令白山分屯基地	津市白山町大原297	S47.7.25	S47.12.4						表流水	消毒のみ	有	登録検査機関		
松阪	78	松阪市	三重県 中央卸売市場	松阪市小津町	H14.4.18	H14.4.1	松阪市上水道	4,128	0	700	受水	急流ろ過	有	登録検査機関		
	79	松阪市	三重県厚生農業協同組合連合会松阪中央総合病院	松阪市川井町字小望102	H14.9.30	H9.1.1	松阪市上水道	0	0	634	深井戸	急流ろ過	有	登録検査機関		
	80	松阪市	松阪商業開発(株)松阪ショッピングセンター	松阪市船江町1392-3	H14.9.30	H11.9.1	松阪市上水道	0	0	300	併用	膜ろ過	無	登録検査機関		
	81	松阪市	(株)飯高観光振興公社 ホテルスマール	松阪市飯高町森2296-1	H14.9.30	H8.1.1	西部簡易水道	10	0	182.4	併用	急流ろ過	無	登録検査機関		
	82	松阪市	(株)紀州産業 ホテルAU松阪	松阪市京町一区-12	H17.8.16	H16.2.1	松阪市上水道	94	0	46.56	深井戸	急流ろ過	無	登録検査機関		
	83	松阪市	ヤマモリ(株)松阪工場	松阪市大口町字新地1672-7	H18.5.31	H18.6.28	松阪市上水道	256	0	800	工水上水化	膜ろ過	有	登録検査機関		
	84	松阪市	ファーストドミトリー(株)ホテルポニーダ松阪	松阪市市場庄町1235-1	H19.7.25	S59.11.20	松阪市上水道	100	0	43.5	深井戸	急流ろ過	有	登録検査機関		
	85	伊勢市	神鋼電機株式会社伊勢製作所	伊勢市竹ヶ鼻町100	H14.9.27		伊勢市上水道	1,600	0	900	併用	消毒のみ	有	登録検査機関		
南勢 志摩	86	伊勢市	伊勢産友病院	伊勢市常盤2丁目7番28号	H14.9.5	S42.3.1	伊勢市上水道	1,124	0	245	深井戸	消毒のみ	無	登録検査機関		
	87	伊勢市	株式会社勝浦御影(旅荘 海の蝶)	伊勢市二見町大字松下字鳥取1693	H14.8.14	H5.8.1	伊勢市上水道	240	0	300	表流水	消毒のみ	無	登録検査機関		
	88	伊勢市	株式会社夫婦若バラダイス	伊勢市二見町大字江580	H14.9.28	S41.12.1	伊勢市上水道	480	0	420	浅井戸	消毒のみ	無	登録検査機関		
	89	伊勢市	陸上自衛隊航空学校長陸上自衛隊明野駐屯地	伊勢市小俣町明野5593-1	S53.4.14	S53.3.1	伊勢市上水道				浅井戸	消毒のみ	有	登録検査機関		
	90	伊勢市	ユニチカケキスタイル株式会社宮川工場	伊勢市小俣町本町341	H14.12.25	H15.2.1	伊勢市上水道	90	0	324	深井戸	消毒のみ	有	登録検査機関		
	91	伊勢市	宮川医療少年院	伊勢市小俣町宮前25	S56.3.31	S27.1.1	伊勢市上水道	160	73	40	浅井戸	消毒のみ	有	登録検査機関		
	92	伊勢市	度会郡町村組合立老人ホーム高砂寮	伊勢市小俣町宮前38	H14.9.30	S34.2.1	伊勢市上水道	160	129	32	深井戸	消毒のみ	無	登録検査機関		
	93	伊勢市	横浜コム株式会社三重工場	伊勢市御園町高向1038	H14.9.27		伊勢市上水道	1,478	0	70	表流水	消毒のみ	無	登録検査機関		
	94	伊勢市	山田赤十字病院	伊勢市御園町高向810	H10.7.8		伊勢市上水道	105	50	700	深井戸	除マンガン	有	登録検査機関		
	95	鳥羽市	藤田観光株式会社(小満園)	鳥羽市安楽島町1061	S56.7.30	S59.12.1	鳥羽市上水道	12,853	230	3888	受水	消毒のみ	有	登録検査機関		
伊賀	96	鳥羽市	株式会社御木本真珠島(ミキモト真珠島)	鳥羽市1丁目7番1号	H14.9.25	S26.3.1	鳥羽市上水道	780	0	73	受水	消毒のみ	有	登録検査機関		
	97	志摩市	株式会社合歌の郷	志摩市浜島町迫子2692-3	H15.7.11	S63.8.1	志摩市上水道	5,543	12	680	併用	急流ろ過	有	登録検査機関		
	98	志摩市	株式会社近鉄ホテルシステムズ(志摩観光ホテル)	志摩市阿児町神明731	H14.9.30		志摩市上水道	450	0	250	受水	消毒のみ	有	登録検査機関		
	99	玉城町	伊勢カントリークラブ	度会郡玉城町世古1362	H15.4.1		玉城町上水道	300	0	130	表流水	急流ろ過	無	登録検査機関		
	100	伊賀市	三交興業(株)「名阪上野ドライブイン」	伊賀市大内2017	H16.10.27	S47.3.1	伊賀市上野上水道	96	0	419	深井戸	急流ろ過	有	登録検査機関		
	101	伊賀市	学校法人日生物学園「日生物学園第一高等学校」	伊賀市下神戸2756	S55.10.7	S42.4.1		1,500	194	525	浅井戸	急流ろ過	無	登録検査機関		
	102	伊賀市	医療法人社団岡波総合病院「介護老人保健施設「伊賀ゆめが丘」	伊賀市ゆめが丘4-1-5	H17.5.9	H17.6.11	伊賀市上野上水道	210	100	364	併用	急流ろ過	有	登録検査機関		
	103	伊賀市	(株)環境整備「美旗グリーンハイツ」	伊賀市上神戸字大間4886-17	S59.11.21	S59.11.1		3,884	858	1087	深井戸	急流ろ過	有	登録検査機関		
	104	伊賀市	上野卸商業団地連合会「上野卸商業団地」	伊賀市間屋町	S48.3.5	S48.4.1	伊賀市上野上水道	680	0	73	併用	急流ろ過	有	登録検査機関		
	105	伊賀市	医療法人岡波病院「岡波病院」	伊賀市上野桑町1734	H14.9.30	H12.2.1	伊賀市上野上水道	420	0	210	併用	急流ろ過	有	登録検査機関		
	106	伊賀市	サラヤ(株)「サラヤ(株)伊賀工場」	伊賀市安場八十刈1774-3	H15.12.5	H16.3.1	伊賀市上野上水道	173	0	150	受水	消毒のみ	有	登録検査機関		
	107	伊賀市	(財)大坂市青少年活動協会「大坂市立伊賀青少年野外活動センター」	伊賀市愛田宇小山	H14.9.30	S50.3.1		1,500	0	450	深井戸	急流ろ過	有	登録検査機関		
	108	伊賀市	トーマ管理サービスセンター(株)「グリーンタウン阿山」	伊賀市横山	S58.4.30	S58.4.1		3,000	55	1040	深井戸	急流ろ過	有	登録検査機関		
	109	伊賀市	(株)メナードランド「青山高原メナード」	伊賀市養生石谷広2356	H14.9.30	H8.4.1		2,838	0	150	深井戸	急流ろ過	無	登録検査機関		
	110	伊賀市	伊賀市長「桐ヶ丘団地」	伊賀市桐ヶ丘	S57.6.9	S58.7.1		10,048	5572	3517	浅井戸	急流ろ過	無	登録検査機関		
111	伊賀市	農事組合法人伊賀の里モクモク手づくりファーム「伊賀の里モクモク手づくりファーム」	伊賀市西湯舟字大門3609番地	H19.9.18	H19.9.18	伊賀市阿山上水道	2,000	0	811	深井戸	急流ろ過	有	登録検査機関			
112	伊賀市	医療法人社団岡波総合病院「介護老人保健施設「第2おかなみ」	伊賀市下友生字鳥ヶ峯2916番地	H19.10.19	H19.10.19	伊賀市上野上水道	150	0	240	深井戸	急流ろ過	有	登録検査機関			
113	伊賀市	医療法人社団岡波総合病院「介護老人保健施設「おかなみ」	伊賀市上野桑町1615番地	H20.2.13	H20.2.13	伊賀市上野上水道	0	45	45	深井戸	急流ろ過	有	登録検査機関			
114	伊賀市	プリマハム(株)「プリマハム(株)三重工場」	伊賀市御代1番地	H20.2.26	H20.3.27	伊賀市上野上水道	0	0	600	深井戸	急流ろ過	有	登録検査機関			
115	名張市	オリックス・ゴルフ・マネジメント「グリーンハイランドゴルフ倶楽部」	名張市蕨生大峯1116-3	H18.5.31	H18.8.31		408	0	91	深井戸	急流ろ過	有	登録検査機関			

平成 19 年度
三重県の水道概況
平成 21 年 3 月発行

発 行 三重県環境森林部
水質改善室

〒514-8570 三重県津市広明町 13 番地
T E L 059-224-3145